

PROYECTO DE RECUPERACION DE LA ENCAÑIZADA DEL VENTORRILLO

INDICE

LOCALIZACION

OBJETO DEL PROYECTO


TRAMITACION ADMINISTRATIVA

PLAN DE TRABAJO

PLAN DE VIGILANCIA AMBIENTAL



LOCALIZACION



LOCALIZACION



OBJETO DEL PROYECTO

Conservación y recuperación del arte de pesca tradicional




REGENERACION AMBIENTAL

Tramitación Administrativa

- Diciembre de 2016- MEMORIA AMBIENTAL
- 10/05/2017- INICIO CONSULTAS OISMA
- Redacción del Proyecto: Noviembre de 2017
- Consultas MITECO: 09/02/2018
- Addenda cambio ubicación pantalán: Mayo de 2018
- Información Pública: 08/09/2018
- D.I.A: 01/08/2018
- Aceptación condiciones e inform. compl: 24/01/20
- Otorgamiento DPMT (295.672 m²): 17/08/2020
- Encargo a TRAGSA: 25/03/2021

PLAN DE TRABAJO PREVISTO

PLAN DE TRABAJO		2021									2022										
Actuación /mes		Mes 1	Mes 2	Mes 3	Mes 4	Mes 5	Mes 6	Mes 7	Mes 8	Mes 9	Mes 10	Mes 11	Mes 12	Mes 13	Mes 14	Mes 15	Mes 16	Mes 17	Mes 18	Mes 19	
INVENTARIO PREVIO AVIFAUNA		Red	Red	Red	Red	Red															
DISEÑO PLAN DE ACCESO		Green	Green	Green	Green	Green															
PLAN DE MEDIDAS PARA ESPECIES Y HÁBITAT Y PLAN DE SEGURIDAD Y SALUDS		Red	Red	Red	Red	Red															
INSPECCION VISUAL ACCESO Y OBRAS							Yellow	Yellow	Yellow	Yellow	Yellow	Yellow	Yellow	Yellow	Yellow	Yellow	Yellow	Yellow	Yellow	Yellow	Yellow
COMPROBACION MAQUINARIA, BARRERAS, ETC..							Orange	Orange	Orange	Orange	Orange	Orange	Orange	Orange	Orange	Orange	Orange	Orange	Orange	Orange	Orange
BARRERAS ANTITURBIDEZ							Orange	Orange	Orange	Orange	Orange	Orange	Orange	Orange	Orange	Orange	Orange	Orange	Orange	Orange	Orange
ACTUACION SOBRE MACROFITOS							Green	Green													
ANALITICAS DE AGUA						Blue	Blue	Blue	Blue	Blue	Blue	Blue	Blue	Blue	Blue	Blue	Blue	Blue	Blue	Blue	Blue
SISTEMAS DE RECUPERACION DE HIDROCARBUROS							Yellow	Yellow	Yellow	Yellow	Yellow	Yellow									Yellow
SISTEMAS DE RECOGIDA DE AGUAS NEGRAS							Yellow	Yellow	Yellow	Yellow	Yellow	Yellow									Yellow
ACCESO A ISLOTE							Green														
CONSTRUCCION MURETE DE MAMPOSTERIA EN SECO							Red	Red													
PANTALAN							Blue														
RECUPERACION DE CALADO									Red	Red	Red	Red									
RECONSTRUCCION ARTE DE PESCA												Green									Green
CONTROL MACROFITOS									Green	Green	Green	Green	Green	Green	Green	Green	Green	Green	Green	Green	Green



PREOPERACIONAL



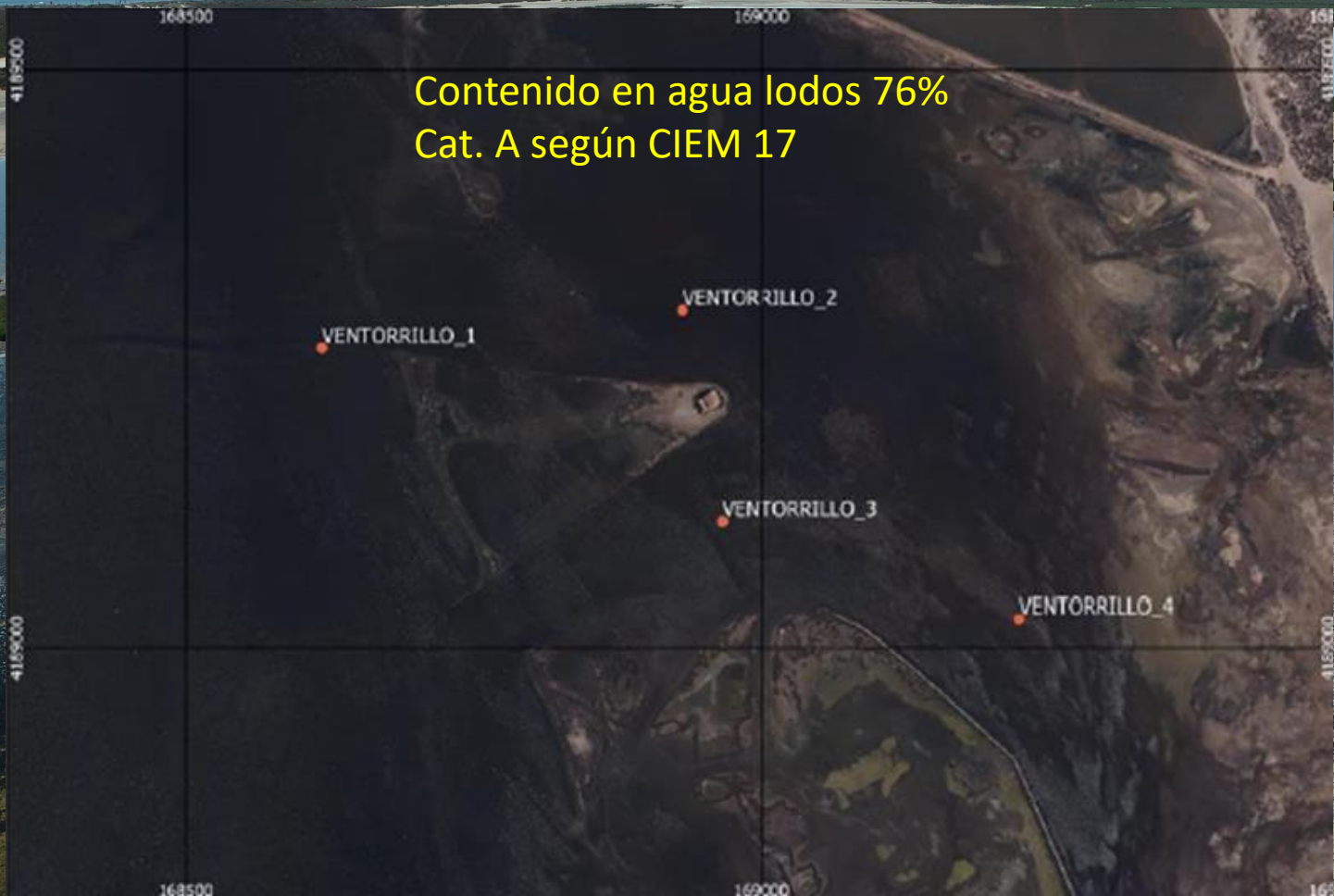
TRABAJOS PREVIOS REALIZADOS

- Censos de Aves
- Prospecciones de Nacras
- Prospección de praderas de *Cymodocea*
- Prospección de praderas de *Ruppia*
- Inspección visual del Fartet



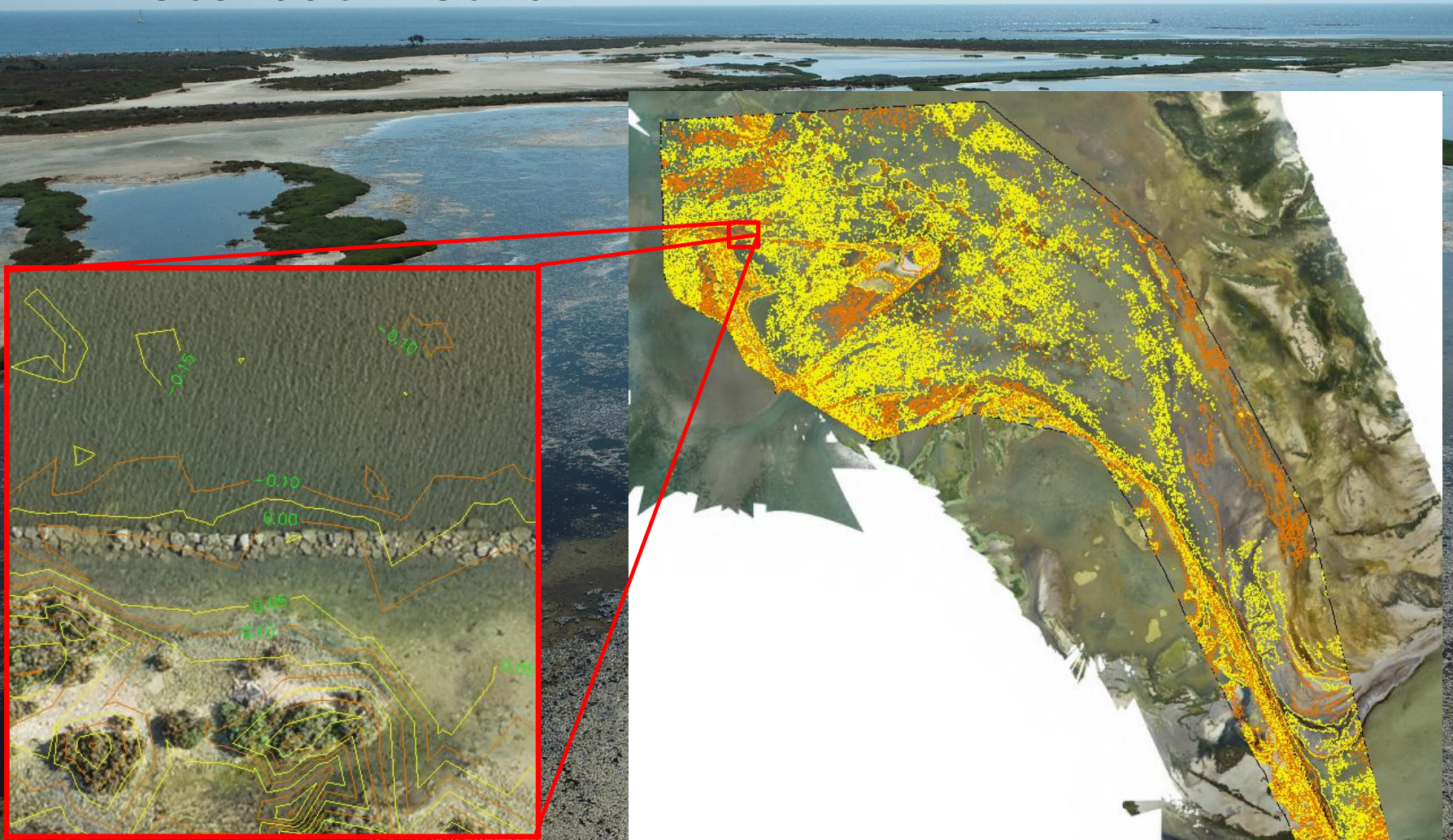
TRABAJOS PREVIOS REALIZADOS

- Caracterización de sedimentos (Directrices CIEM 17)




TRABAJOS PREVIOS REALIZADOS

- Foto-batimetría



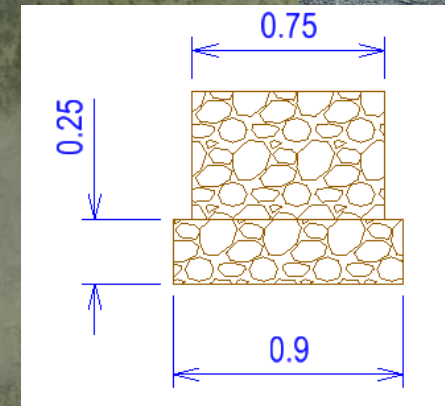
DESCRIPCION DE LOS TRABAJOS A REALIZAR

- Construcción de pantalán




DESCRIPCION DE LOS TRABAJOS A REALIZAR

- Recuperación de la mota perimetral



DESCRIPCION DE LOS TRABAJOS A REALIZAR

- Recuperación del fondo marino



Ancho de canales: 20 m
Calado final: 50 cm
Volumen total extraído: 19.378 m³

DESCRIPCION DE LOS TRABAJOS A REALIZAR

- Recuperación del arte de pesca



PROGRAMA DE VIGILANCIA AMBIENTAL DURANTE LA OBRA

PLAN DE VIGILANCIA AMBIENTAL	
MEDIO TERRESTRE	MEDIO MARINO
SEGUIMIENTO	ANALISIS AGUA
AVIFAUNA, FLORA Y HABITATS	SEDIMENTO
EMISIONES RUIDO	COMUNIDADES FAUNISTICAS
EMISIONES GASE	MACROFITOS BENTÓNICOS
	ESPECIAL ATENCION ESP.PROTEGIDAS

Gracias por su atención

