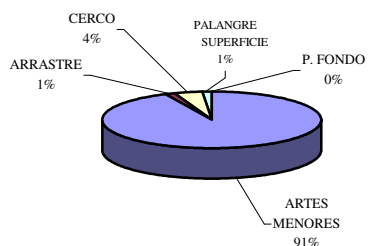


# DATOS DE FLOTA CENSADA EN LA REGION DE MURCIA

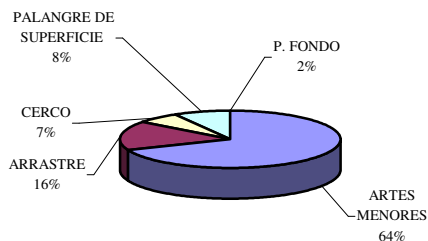
Registro de Actividades Medios y Personas a 31/12/2009

	ARTES MENORES	ARRASTRE	CERCO	PALANGRE DE SUPERFICIE	PALANGRE DE FONDO	TOTAL PUERTOS
SAN PEDRO DEL PINATAR	68	1	3	1	-	73
CARTAGENA	42	10	4	5	-	61
MAZARRON	23	9	13	-	-	45
AGUILAS	34	12	4	2	1	53
<b>Total Región.....</b>	<b>167</b>	<b>32</b>	<b>24</b>	<b>8</b>	<b>1</b>	<b>232</b>

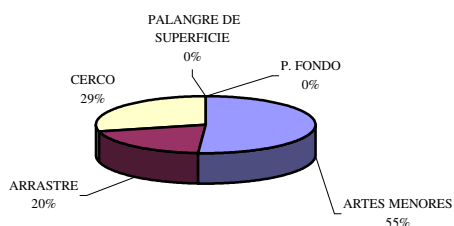
**DISTRIBUCION DE LA FLOTA DE SAN PEDRO DEL PINATAR**



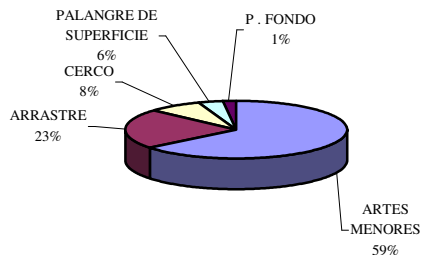
**DISTRIBUCION DE LA FLOTA DE CARTAGENA**



**DISTRIBUCION DE LA FLOTA DEL PUERTO DE MAZARRON**



**DISTRIBUCION DE LA FLOTA EN AGUILAS**



## DISTRIBUCION DE LA FLOTA DE LA REGION DE MURCIA POR MODALIDADES DE PESCA

