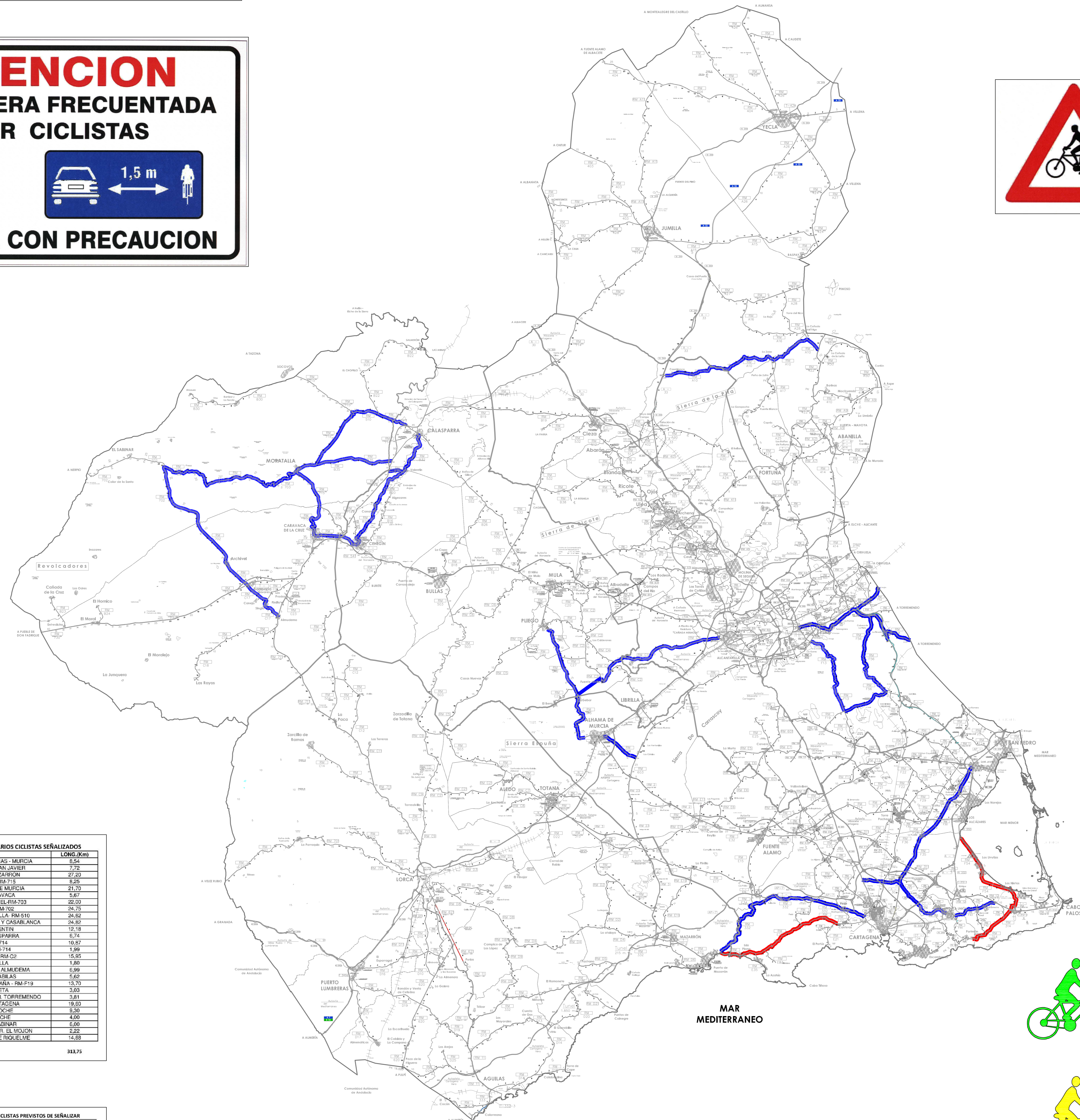


# ITINERARIOS CICLISTAS DE LA RED REGIONAL DE CARRETERAS




**LISTADO DE CARRETERAS CON ITINERARIOS CICLISTAS SEÑALIZADOS**


CARRETERA	TRAMO	LONG.(Km)
RM-300	ESTACION DE ALDUEJERAS - MURCIA	0,54
RM-301	EST. ALDUEJERAS - SAN JAVIER	7,72
RM-322	GARTAGENA - MAZARRON	27,59
RM-516	CALASPARRA - RM-715	8,25
RM-515	PULEGU - ALHAMA DE MURCIA	21,70
RM-517	CEHEGÓN - CARAVACA	5,67
RM-702	BARRIONDA - ARCHIVEL - RM-703	22,93
RM-703	MORATALLA - RM-702	24,75
RM-715	CARAVACA - MORATALLA - RM-810	24,82
RM-810	RM-402 - A-50 POSZARZA Y CASABLANCA	24,82
RM-820	CEHEGÓN - VALENTÍN	12,18
RM-850	VALENTÍN - CALASPARRA	6,74
RM-855	RM-715 - RM-714	10,82
RM-859	VALENTÍN - RM-714	1,99
RM-01	ALCANTARILLA - RM-02	15,85
RM-02	RM-01 - LIBRILLA	1,80
RM-017	BARRIONDA - SINGLA - ALMUEJEMA	0,99
RM-010	ALHAMA - LAS CARBALS	5,62
RM-013	SAN JOSE DE LA MONTAÑA - RM-019	13,70
RM-016	RM-001 - TINEJA	3,00
RM-018	LA PINADA - L. REGION DIR TORREMENDO	3,81
RM-035	SAN JAVIER - CARTAGENA	19,50
RM-037	SANTA ANA - ROCHE	8,20
RM-041	LA LUNON - ROCHE	4,00
RM-043	LA LUNON - EL SAGIBAR	0,60
RM-052	ZENETA - L. REGION DIR EL MOJON	2,22
RM-058	RM-001 - ESTACION DE RIQUELME	14,88
<b>TOTAL</b>		<b>313,75</b>

**LISTADO DE CARRETERAS CON ITINERARIOS CICLISTAS PREVISTOS DE SEÑALIZAR**

CARRETERA	TRAMO	LONG.(Km)
RM-055	CANTERAS - PUERTO DE MAZARRON	13,20
RM-064	ROQUE - LOS BELLOS	14,00
RM-314	PORTMAN - LOS BELLOS	7,25
<b>TOTAL</b>		<b>41,01</b>



- o 27 carreteras
- o 313,75 Km señalizados



- o 3 carreteras
- o 41,01 Km previstos de señalizar