


# irreectri



## Directrices y Plan de Ordenación territorial de Río Mula, Vega Alta y Oriental de la Región de Murcia

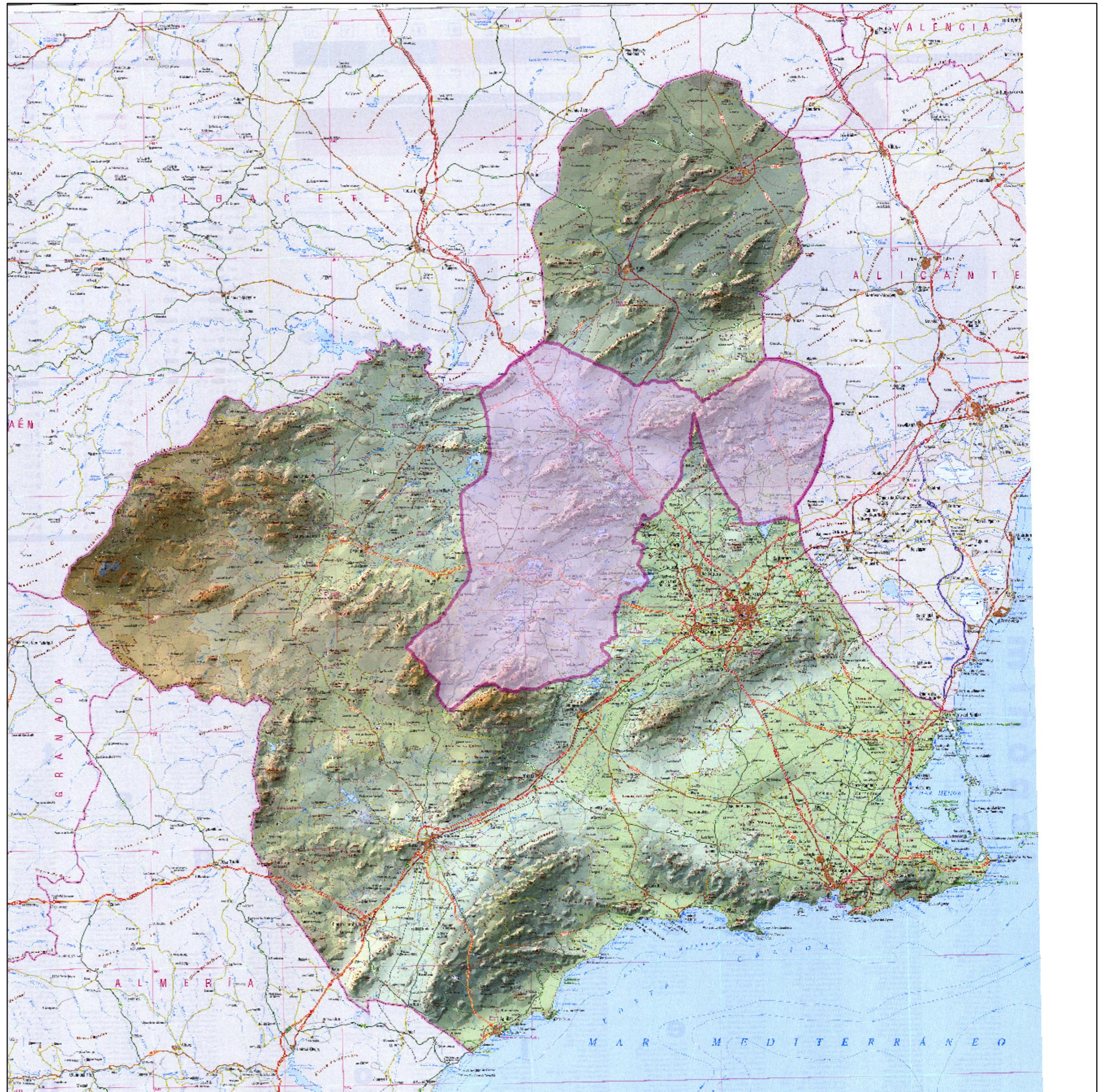
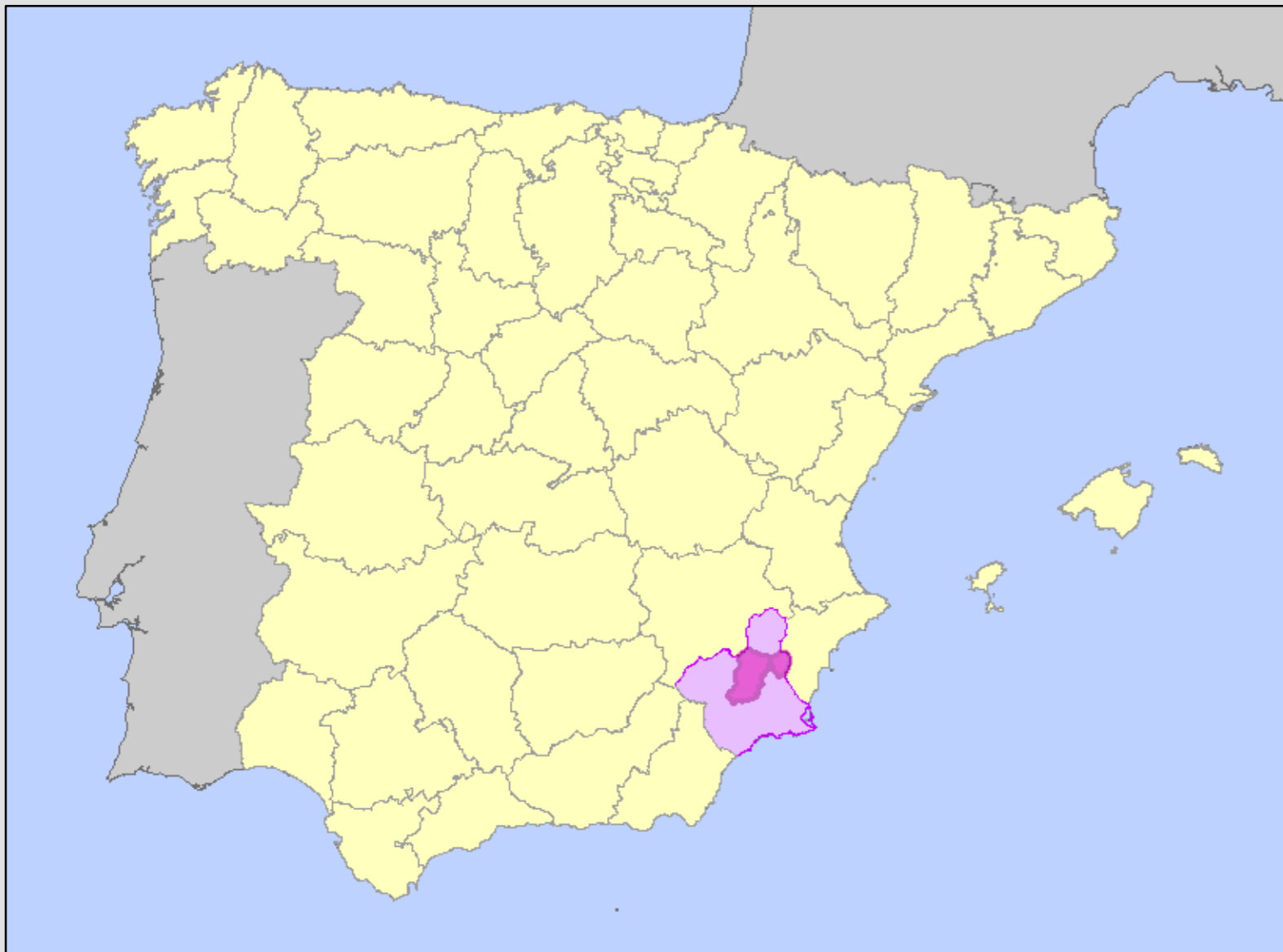
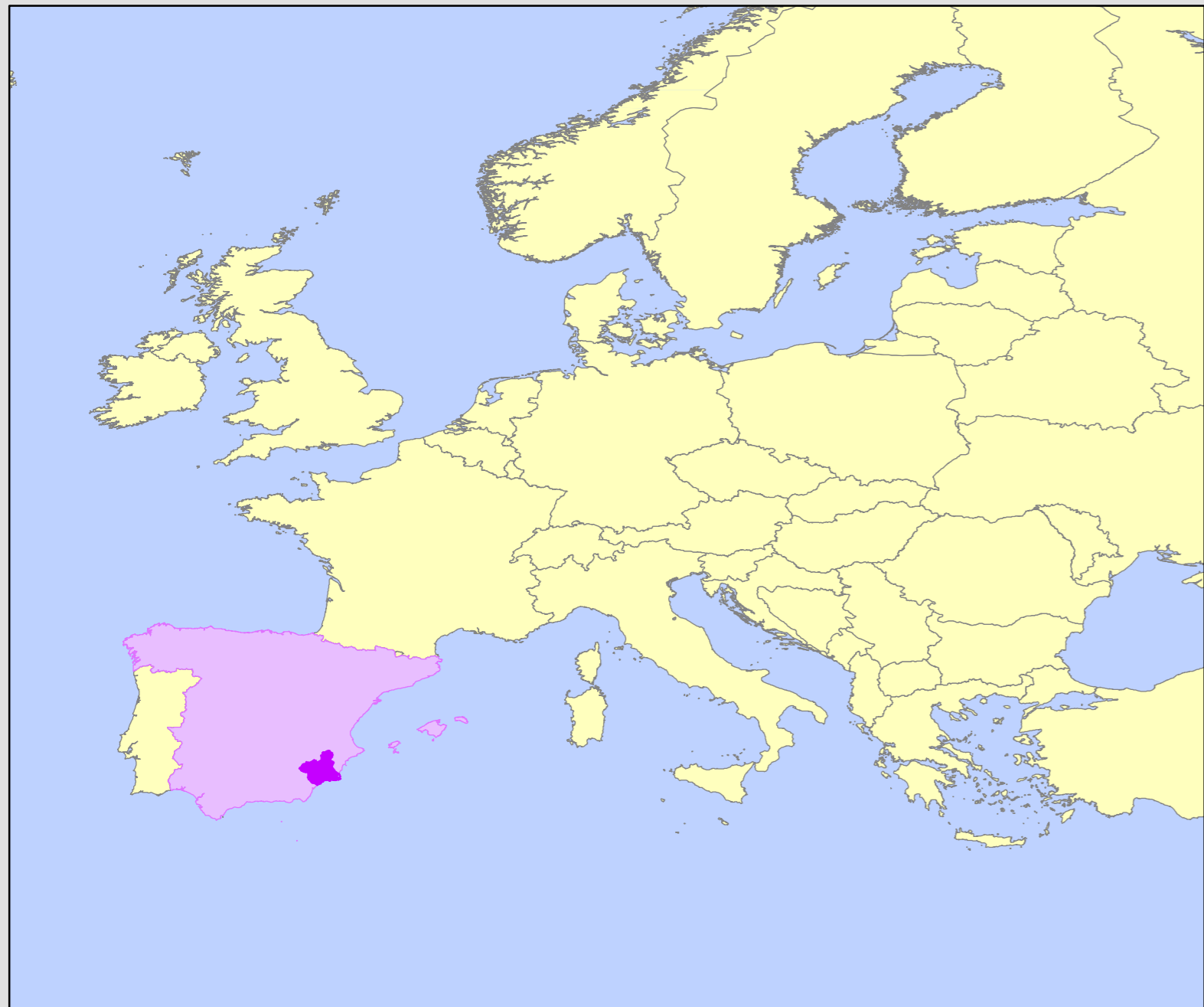


Consejería de Obras públicas y ordenación del territorio  
Dirección General de Territorio y Vivienda

**TOMO IV: NORMATIVA  
ANEXO CARTOGRÁFICO**

**DICIEMBRE 2013**

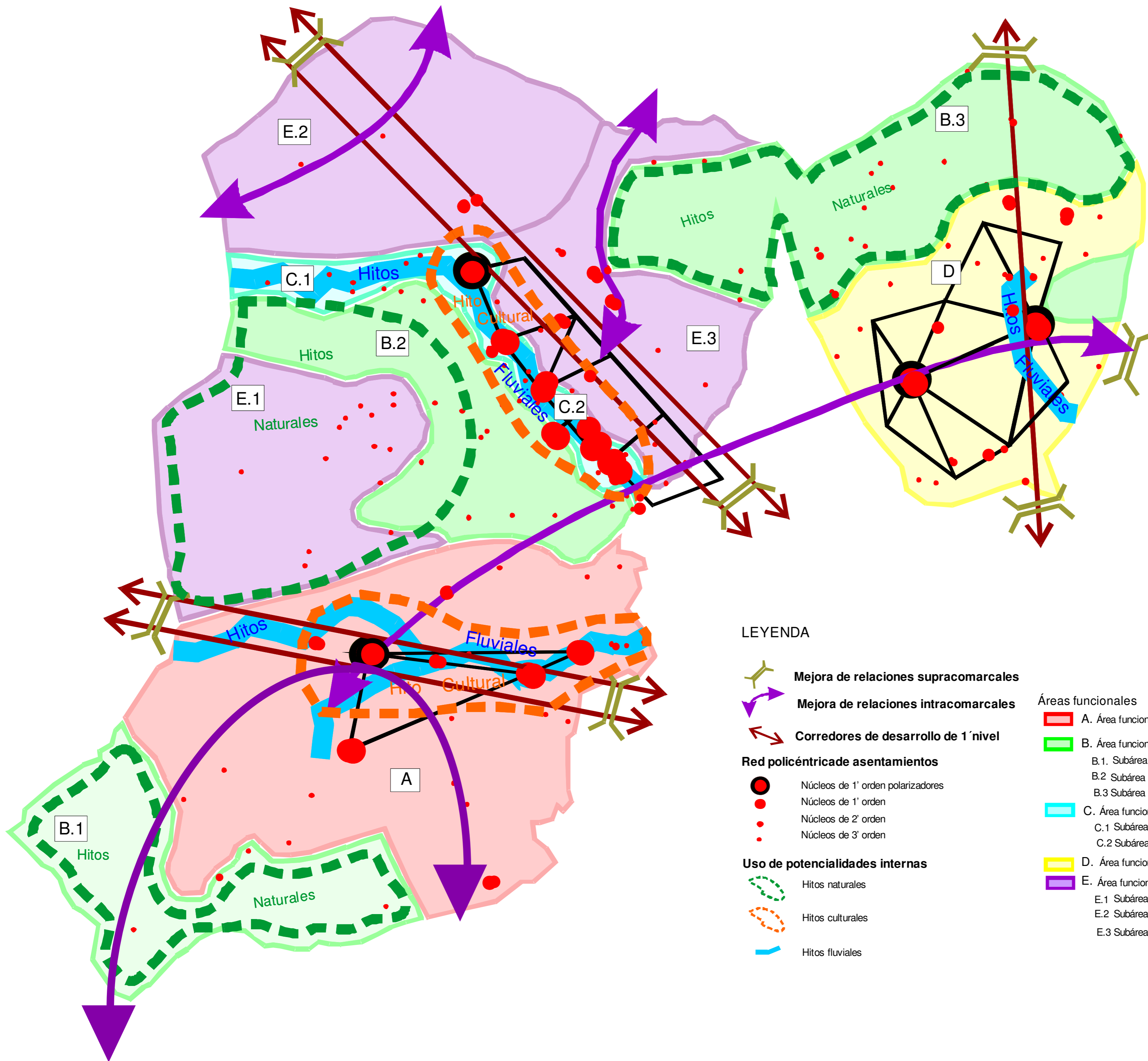
**ECOPATRIMONIO**






**DIRECTRICES Y PLAN DE ORDENACIÓN TERRITORIAL  
DE RÍO MULA, VEGA ALTA Y ORIENTAL DE LA REGIÓN DE MURCIA**  
Tomo IV: Normativa. (Anexo Cartográfico)

**PLANO 1 - DELIMITACIÓN DEL ÁMBITO DE LAS DIRECTRICES Y PLAN  
DE ORDENACIÓN TERRITORIAL DE RÍO MULA, VEGA ALTA Y ORIENTAL**





	Escala 1: 500.000 (formato A2)	0 5 10 20 km	
	Sistema de referencia geodésico: European Datum 1950. Sistema de Coordenadas: UTM zona 30 Norte.		
Base cartográfica: MTR 200.000			






**LEYENDA**

-  **Mejora de relaciones supracomarciales**
-  **Mejora de relaciones intracomarciales**
-  **Corredores de desarrollo de 1º nivel**






**Red policéntrica de asentamientos**


-  Núcleos de 1º orden polarizadores
-  Núcleos de 1º orden
-  Núcleos de 2º orden
-  Núcleos de 3º orden

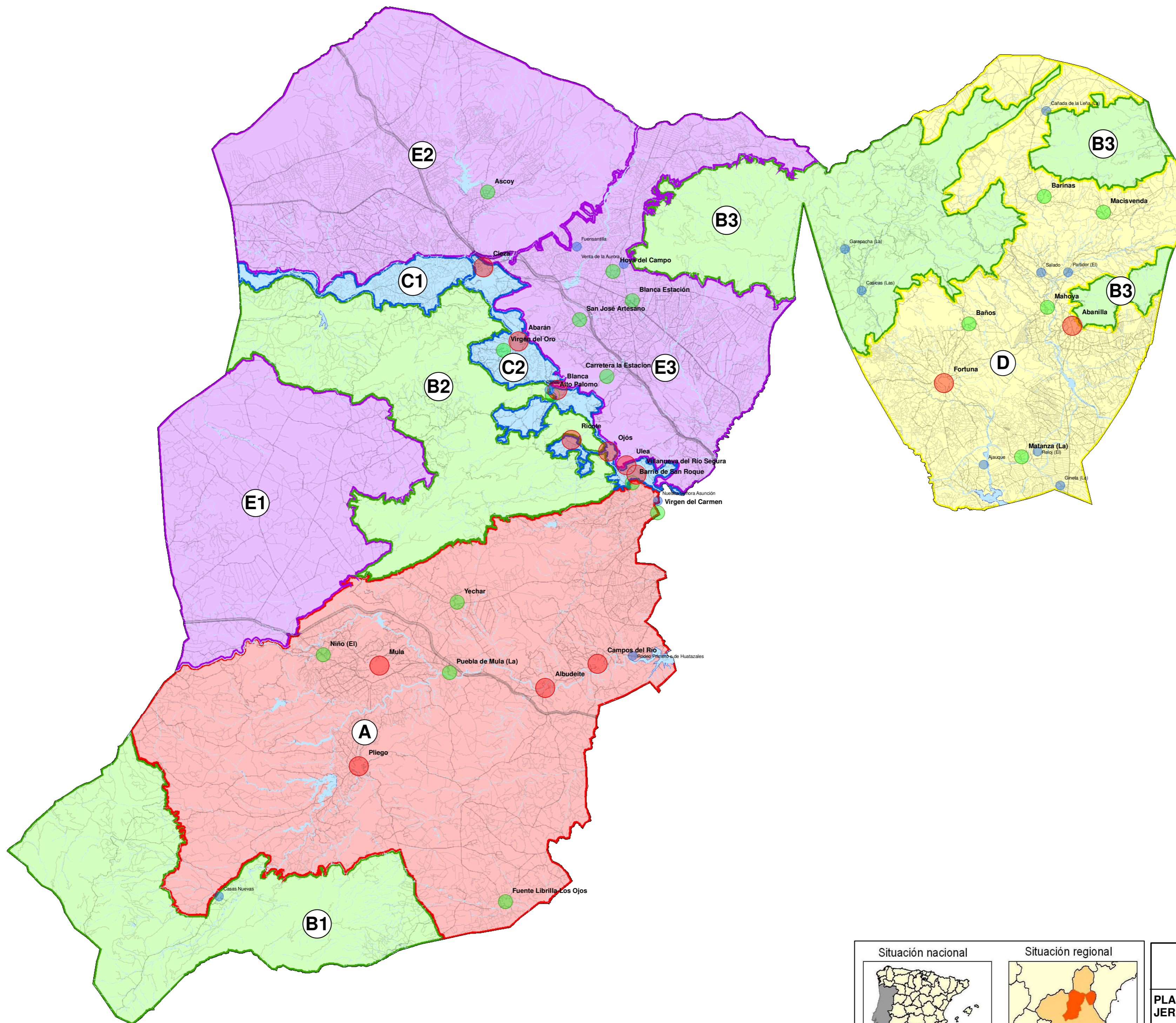
**Uso de potencialidades internas**

-  Hitos naturales
-  Hitos culturales
-  Hitos fluviales

**Áreas funcionales**

-  A. Área funcional de la Cuenca del Río Mula
-  B. Área funcional de montaña
  - B.1. Subárea de Sierra Espuña-Sierra de Cambrón
  - B.2. Subárea de la Sierra de Ricote-Sierra del Oro
  - B.3. Subárea de las Sierras de la Pila, Quibas, Barinas y Abanilla
-  C. Área funcional de la Vega Alta del Río Segura
  - C.1. Subárea Cañón de Almadenes
  - C.2. Subárea del Valle de Ricote-Cieza
-  D. Área funcional de la Cuenca Rambla Salada-Río Chicamo
-  E. Área funcional agrícola
  - E.1. Subárea esteparia de los llanos del Cagitán
  - E.2. Subárea agrícola fronteriza septentrional
  - E.3. Subárea agro-industrial central

<p><b>DIRECTRICES Y PLAN DE ORDENACIÓN TERRITORIAL DE RÍO MULA, VEGA ALTA Y ORIENTAL DE LA REGIÓN DE MURCIA</b></p> <p style="font-size: small;">Tomo IV: Normativa. (Anexo Cartográfico)</p>	
<p><b>PLANO 2A - MODELO TERRITORIAL: ESQUEMA CONCEPTUAL</b></p>	
 <p style="font-size: x-small;">Consejería de Obras Públicas y Ordenación del Territorio Dirección General de Territorio y Vivienda</p>	<p>(A2)</p>



**Áreas Funcionales**

- **A. Área funcional de la Cuenca del Río Mula**
- **B. Área funcional de montaña**
  - B.1 Subárea de Sierra Espuña-Sierra de Cambrón
  - B.2 Subárea de la Sierra de Ricote-Sierra del Oro
  - B.3 Subárea de las Sierras de la Pila, Quibas, Barinas y Abanilla
- **C. Área funcional de la Vega Alta del Río Segura**
  - C.1 Subárea Cañón de Almadenes
  - C.2 Subárea del Valle de Ricote-Cieza
- **D. Área funcional de la Cuenca Rambla Salada-Río Chicamo**
- **E. Área funcional agrícola**
  - E.1 Subárea esteparia de los llanos del Cagitán
  - E.2 Subárea agrícola fronteriza septentrional
  - E.3 Subárea agro-industrial central

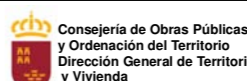
**Jerarquía de asentamientos**



- Asentamiento de 1º orden
- Asentamiento de 2º orden
- Asentamiento de 3º orden

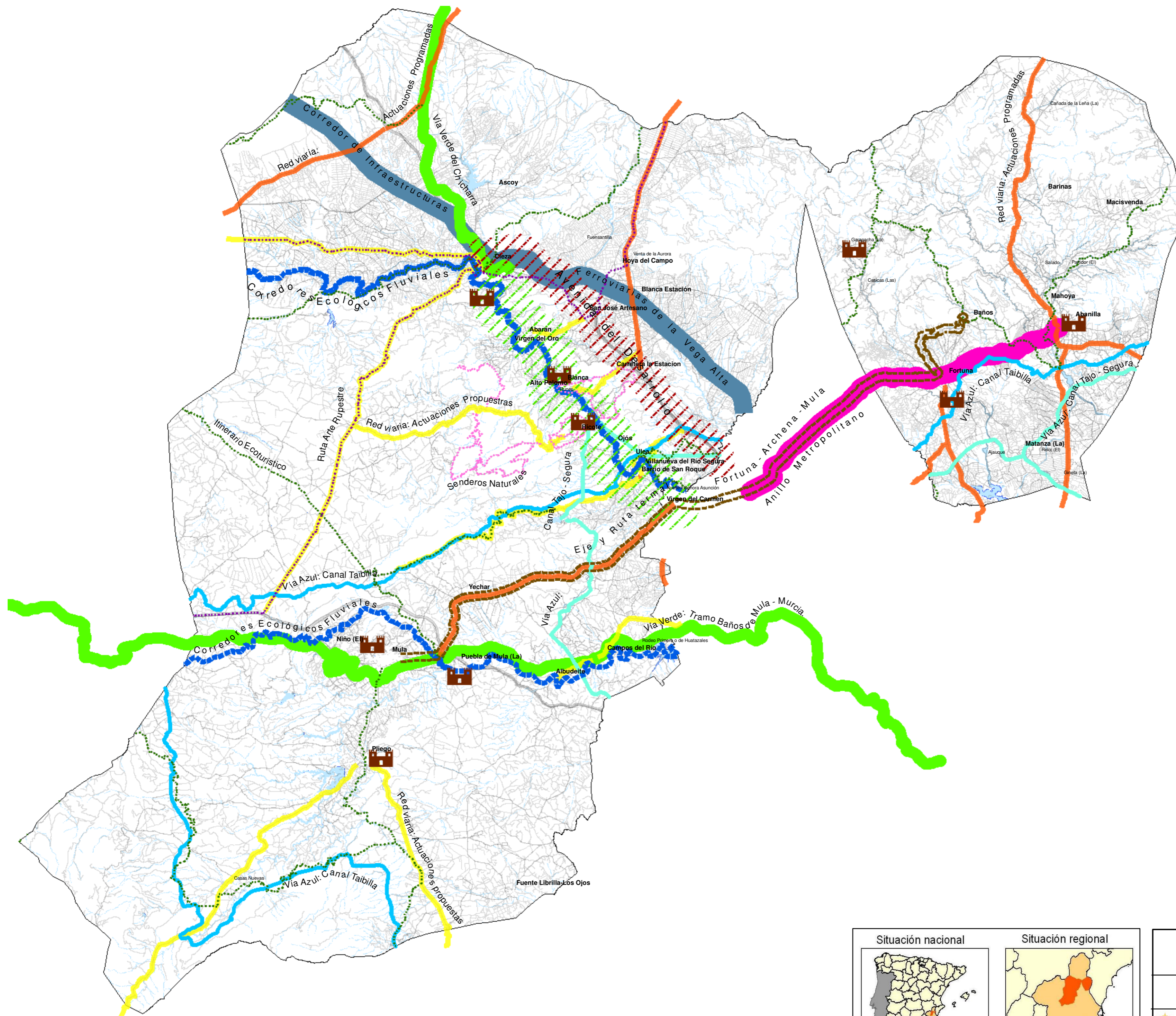













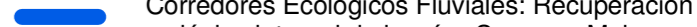
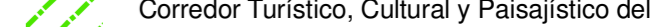


**DIRECTRICES Y PLAN DE ORDENACIÓN TERRITORIAL DE RÍO MULA, VEGA ALTA Y ORIENTAL DE LA REGIÓN DE MURCIA**  
Tomo IV: Normativa. (Anexo Cartográfico)

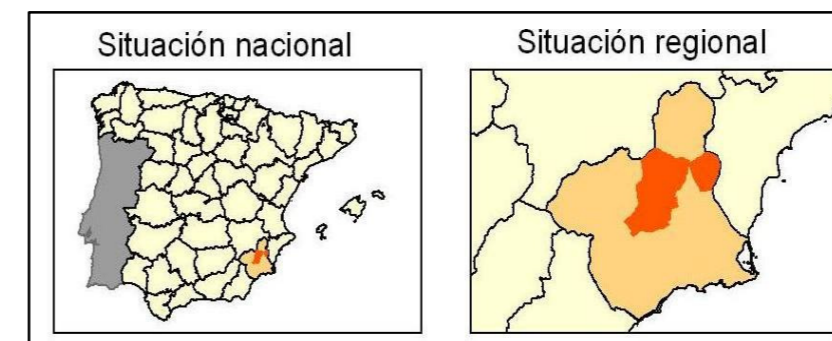
**PLANO 2B - MODELO TERRITORIAL. ÁREAS FUNCIONALES Y JERARQUÍA DE ASENTAMIENTOS**


 Escala 1: 150.000 (formato A2)  
 Sistema de referencia geodésico: European Datum 1950. Sistema de Coordenadas: UTM zona 30 Norte.  
 Base cartográfica: Elaboración propia a partir del MTR 5.000



-  El Anillo Metropolitano: Autovía Archena-Fortuna-Abanilla.
-  Corredor de Infraestructuras Ferroviarias de la Vega Alta: Reserva AVE y reforzamiento y recualificación de la conexión ferroviaria Cieza-Murcia.
- Mejora de la red viaria transversal intracomarcal y supracomarcal existente
-  Actuaciones ya programadas
-  Actuaciones propuestas
-  Vía Verde
-  La Avenida del Desarrollo
- 
- La Vía Azul: Nuevo itinerario de la cultura del agua
-  Canal Tajo - Segura
-  Canal Taibilla
- 
- Caminos Amables: Red Comarcal de itinerarios turísticos ambientales y culturales.
-  Itinerario Ecoturístico
-  Ruta Arte Rupestre
-  Senderos Naturales
- 
-  Corredores Ecológicos Fluviales: Recuperación ecológica integral de los ríos Segura y Mula.
- 
-  Corredor Turístico, Cultural y Paisajístico del Valle de Ricote: El Ecobulevar.
- 
-  Eje y Ruta termal: Fortuna-Archena-Mula.
- 
-  La Ruta de los Castillos



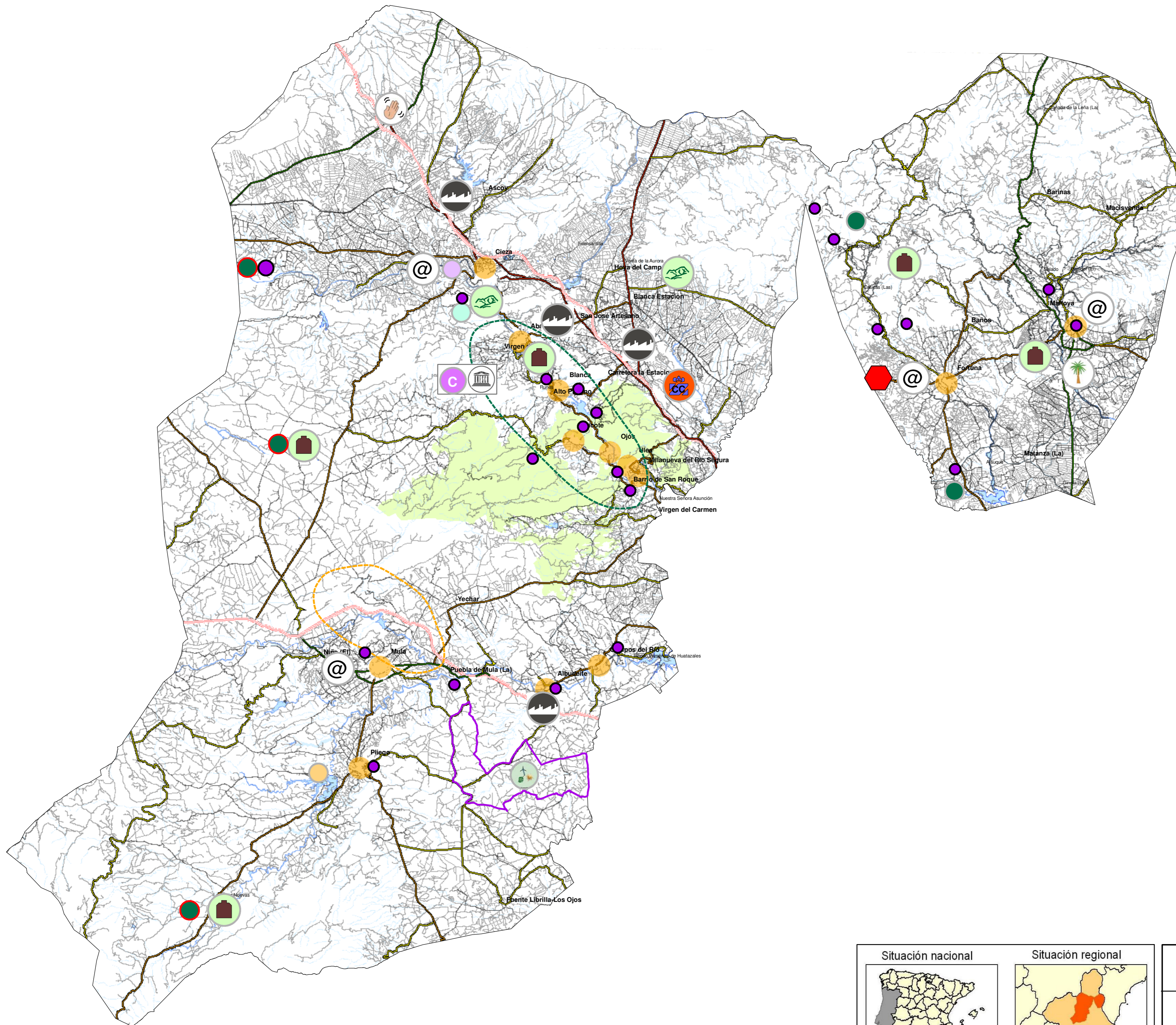
**DIRECTRICES Y PLAN DE ORDENACIÓN TERRITORIAL DE RÍO MULA, VEGA ALTA Y ORIENTAL DE LA REGIÓN DE MURCIA**  
Tomo IV: Normativa. (Anexo Cartográfico)

**PLANO 2C - MODELO TERRITORIAL. ACTUACIONES ESTRUCTURANTES**

Escala 1: 150.000 (formato A2)

Sistema de referencia geodésico: European Datum 1950. Sistema de Coordenadas: UTM zona 30 Norte.

Base cartográfica: Elaboración propia a partir del MTR 5.000

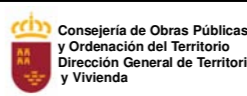


-  La Puerta Regional: Hito y Espacio Temático de bienvenida a la Región.
-  Área Estratégica de las Energías Renovables.
-  Creación de un nuevo centro comercial y de ocio.
-  Proyecto COMARC@.NET: Cieza Digital, Mula Digital y Abanilla / Fortuna Digital.
-  Programa integral de tratamiento paisajístico de espacios industriales degradados.
-  Programa de restauración paisajística de canteras abandonadas.
-  Programa integral de mejora de estética y habitabilidad de núcleos de población. Renovación de centros urbanos.
-  Parque Paisajístico y Geocultural de Los Baños de Mula y Centro de Visitantes del Geotermalismo del Sureste.
-  Espacio Temático: "El Parque de las Palmeras".
-  "Paraísos Rurales": Áreas singulares con especial vocación para el turismo rural.
-  La Ciudad de las Sensaciones.
-  Parque Arqueológico de Medina Siyasa.
-  Red de Centros de Interpretación de la Naturaleza.
  -  Centros de nueva creación
  -  Centros existentes
-  Programa de paisaje protegido del Valle de Ricote.
-  Promoción de la Candidatura del Valle de Ricote como Patrimonio de la Humanidad.
-  Formalización del ENP Parque Regional de las Sierras de Ricote y Navela.
-  Red de Miradores Paisajísticos / Observatorios del Paisaje.
-  Marca de calidad.
-  Complejo Ibero-Romano de Fortuna.

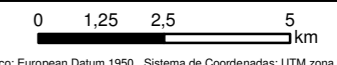



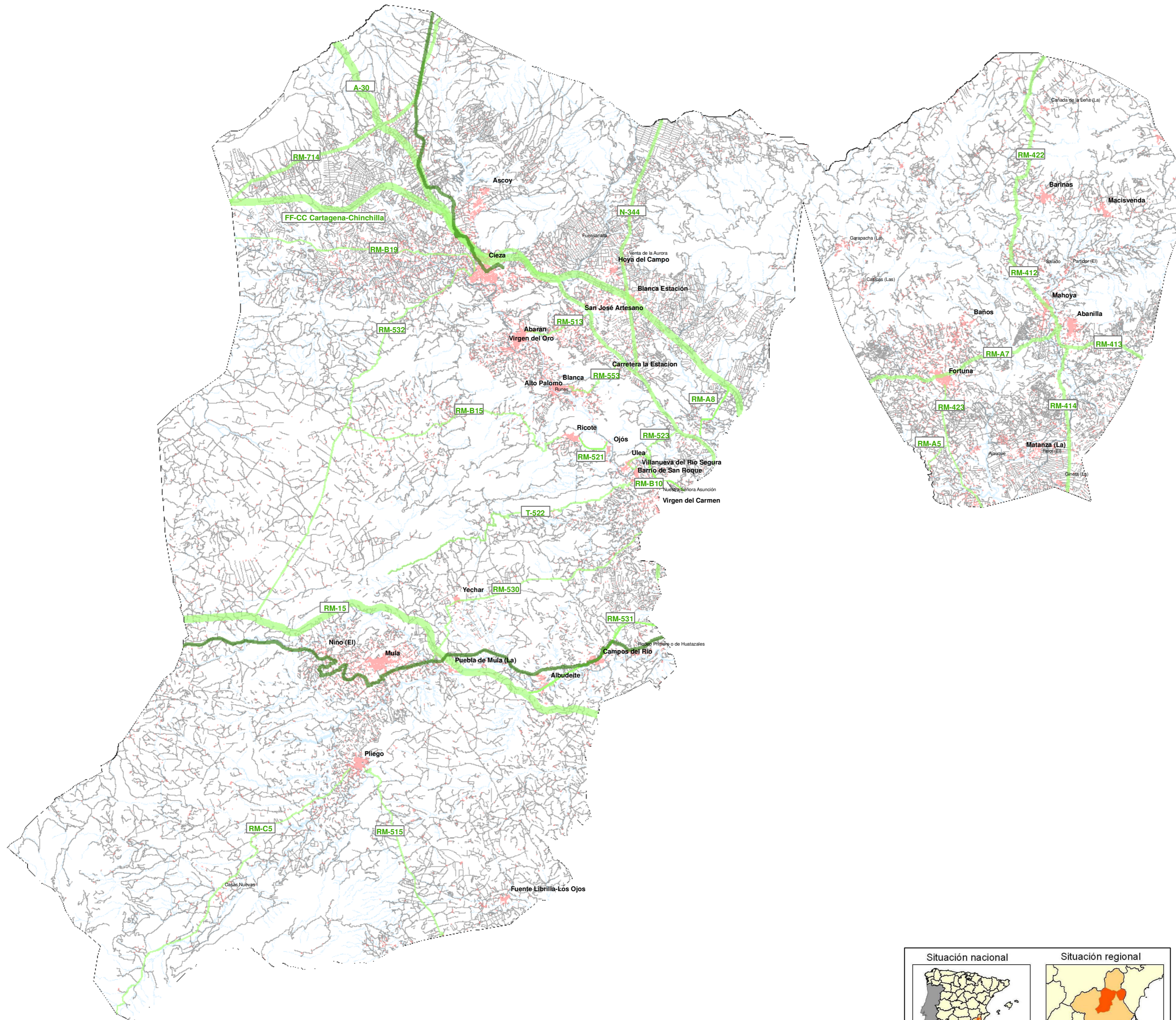
**DIRECTRICES Y PLAN DE ORDENACIÓN TERRITORIAL DE RÍO MULA, VEGA ALTA Y ORIENTAL DE LA REGIÓN DE MURCIA**  
Tomo IV: Normativa. (Anexo Cartográfico)

**PLANO 2D -MODELO TERRITORIAL. ACTUACIONES ESTRATÉGICAS**


 Consejería de Obras Públicas y Ordenación del Territorio  
 Dirección General de Territorio y Vivienda

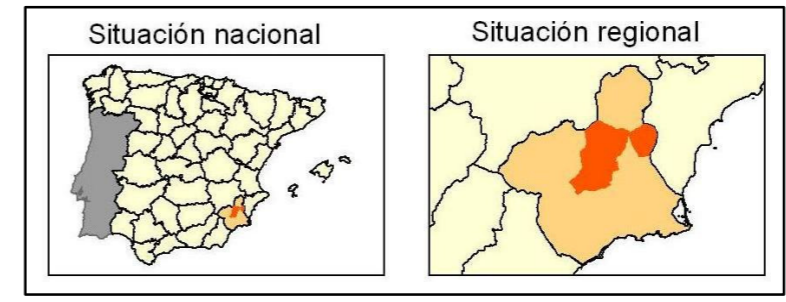
Escala 1: 150.000 (formato A2)  
 Sistema de referencia geodésico: European Datum 1950. Sistema de Coordenadas: UTM zona 30 Norte.  
 Base cartográfica: Elaboración propia a partir del MTR 5.000.



**Suelos vinculados a la preservación de la calidad visual**

- en Vías de Comunicación
- en la Vía Verde



**DIRECTRICES Y PLAN DE ORDENACIÓN TERRITORIAL DE RÍO MULA, VEGA ALTA Y ORIENTAL DE LA REGIÓN DE MURCIA**  
Tomo IV: Normativa. (Anexo Cartográfico)

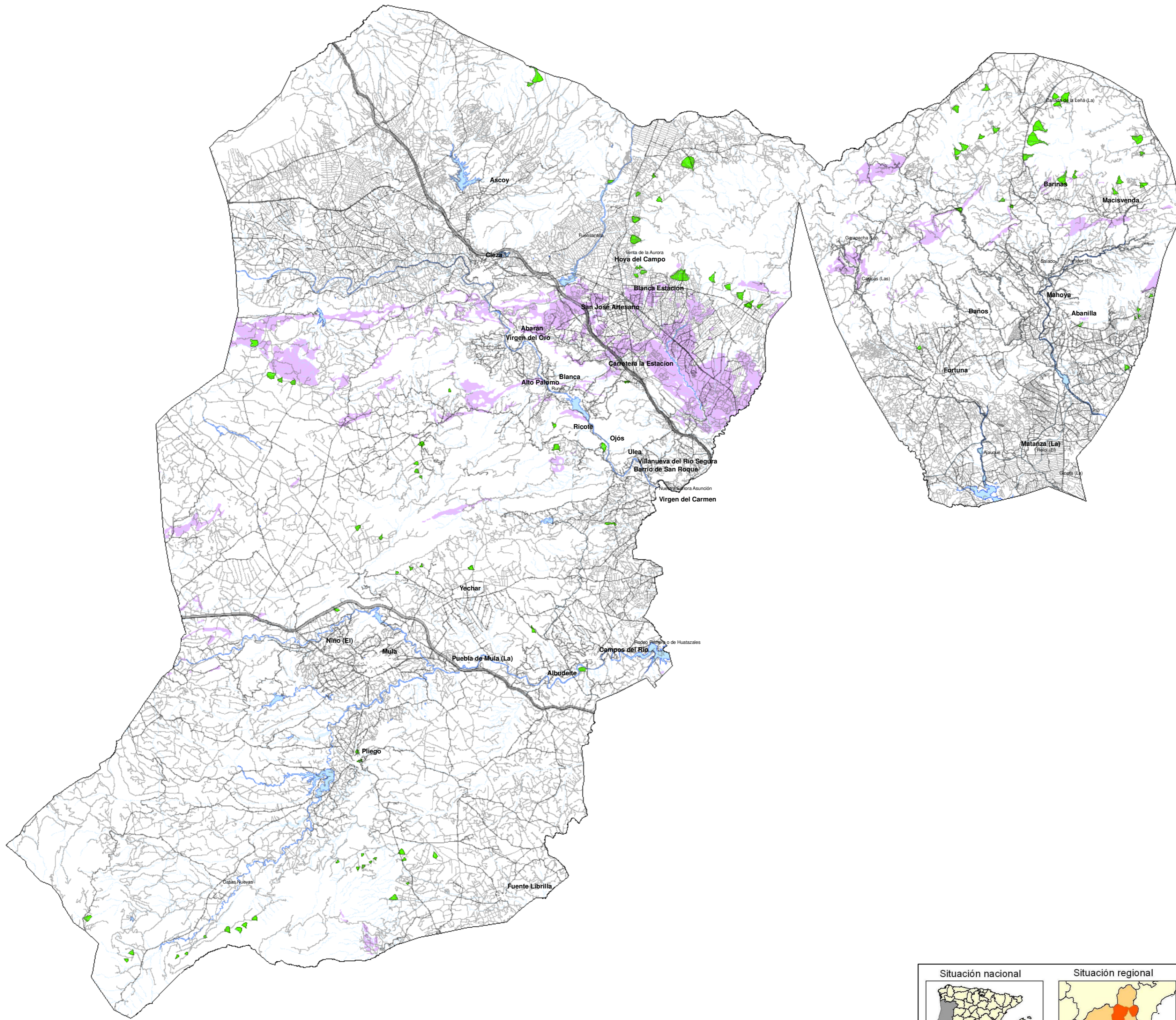
**PLANO 3 - SUELOS VINCULADOS A LA PRESERVACIÓN DE LA CALIDAD VISUAL EN VÍAS DE COMUNICACIÓN, VÍAS VERDES**

Consejería de Obras Públicas y Ordenación del Territorio  
Dirección General de Territorio y Vivienda

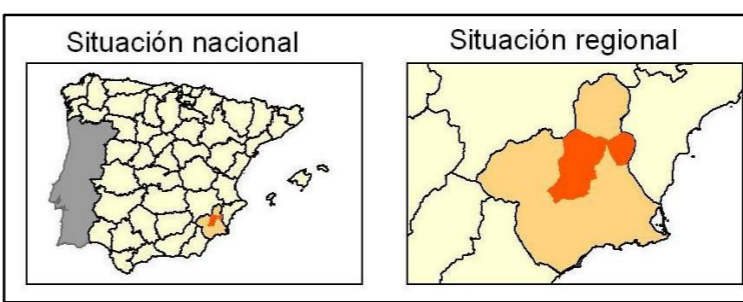
Escala 1: 150.000 (formato A2)

Sistema de referencia geodésico: European Datum 1950. Sistema de Coordenadas: UTM zona 30 Norte.

Base cartográfica: Elaboración propia a partir del MTR 5.000



- Protección frente a conos de deyección
- Protección frente a la susceptibilidad de hundimientos debido a disolución

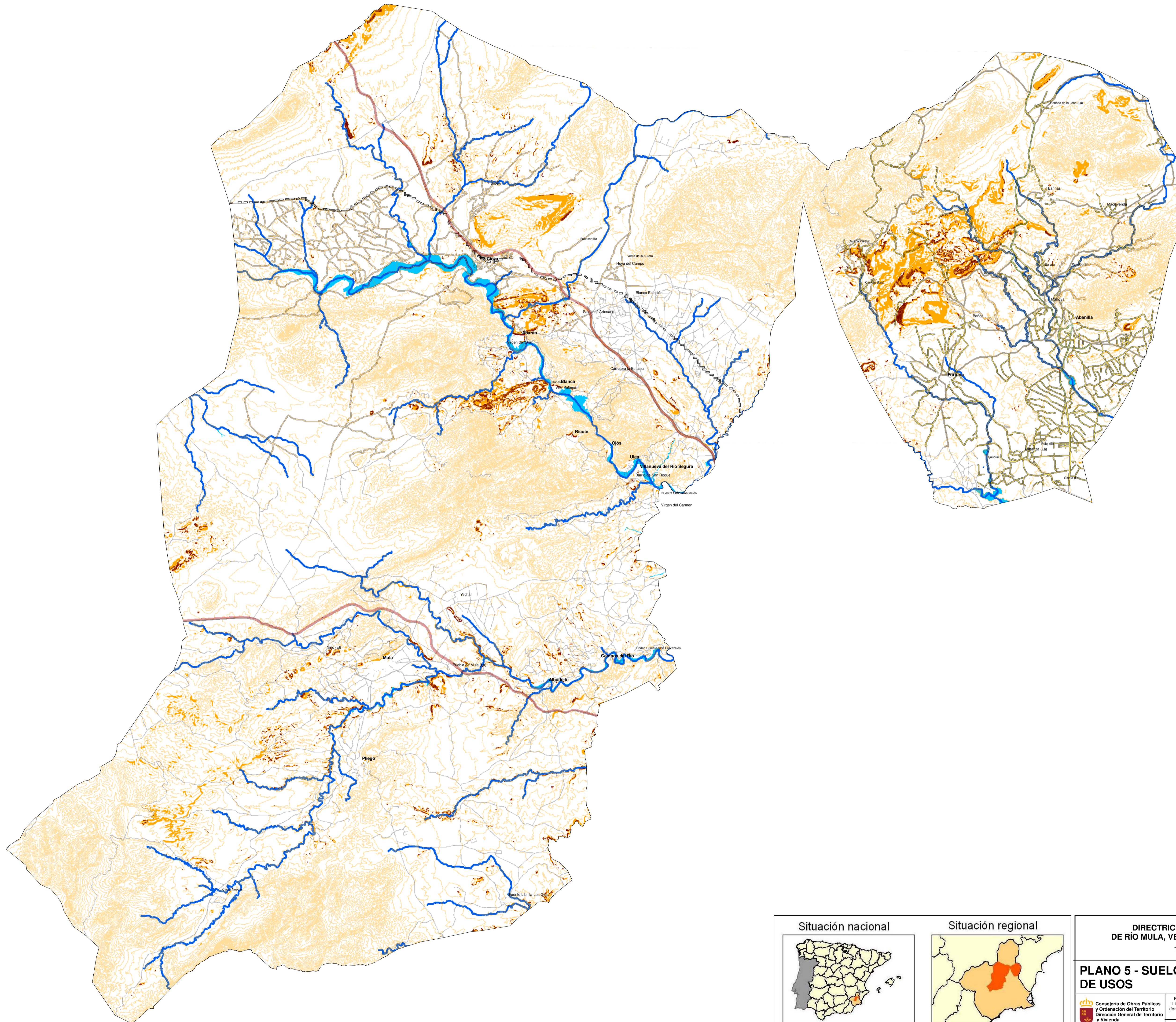


**DIRECTRICES Y PLAN DE ORDENACIÓN TERRITORIAL  
DE RÍO MULA, VEGA ALTA Y ORIENTAL DE LA REGIÓN DE MURCIA**  
Tomo IV: Normativa. (Anexo Cartográfico)

**PLANO 4 - SUELOS VINCULADOS A LA PROTECCIÓN  
FRENTE A RIESGOS NATURALES**

	<p>Escala 1: 150.000 (formato A2)</p> <p style="text-align: center;">0    1,25    2,5    5 km</p> <p style="font-size: 8px;">Sistema de referencia geodésico: European Datum 1950. Sistema de Coordenadas: UTM zona 30 Norte.</p> <p style="font-size: 8px;">Base cartográfica: Elaboración propia a partir del MTR 5.000</p>	
--	---	--





**Suelos de Restricción Cautelar de Usos**

- Cauces
- Zonas de Especial Riesgo por Inundación
- Restricción de Usos por Geomorfología
- Restricción de Usos por Riesgo de Movimientos de Laderas

**BASE CARTOGRÁFICA**

- Autovía
- Carretera Autonómica 1º Orden
- Carretera Autonómica 2º Orden
- Carretera Autonómica 3º Orden
- FFCC Cartagena - Chinchilla
- Red hidrográfica
- Curva de nivel (eq. 100 m)
- Límite del ámbito
- Límite municipal

**Situación nacional**

**Situación regional**

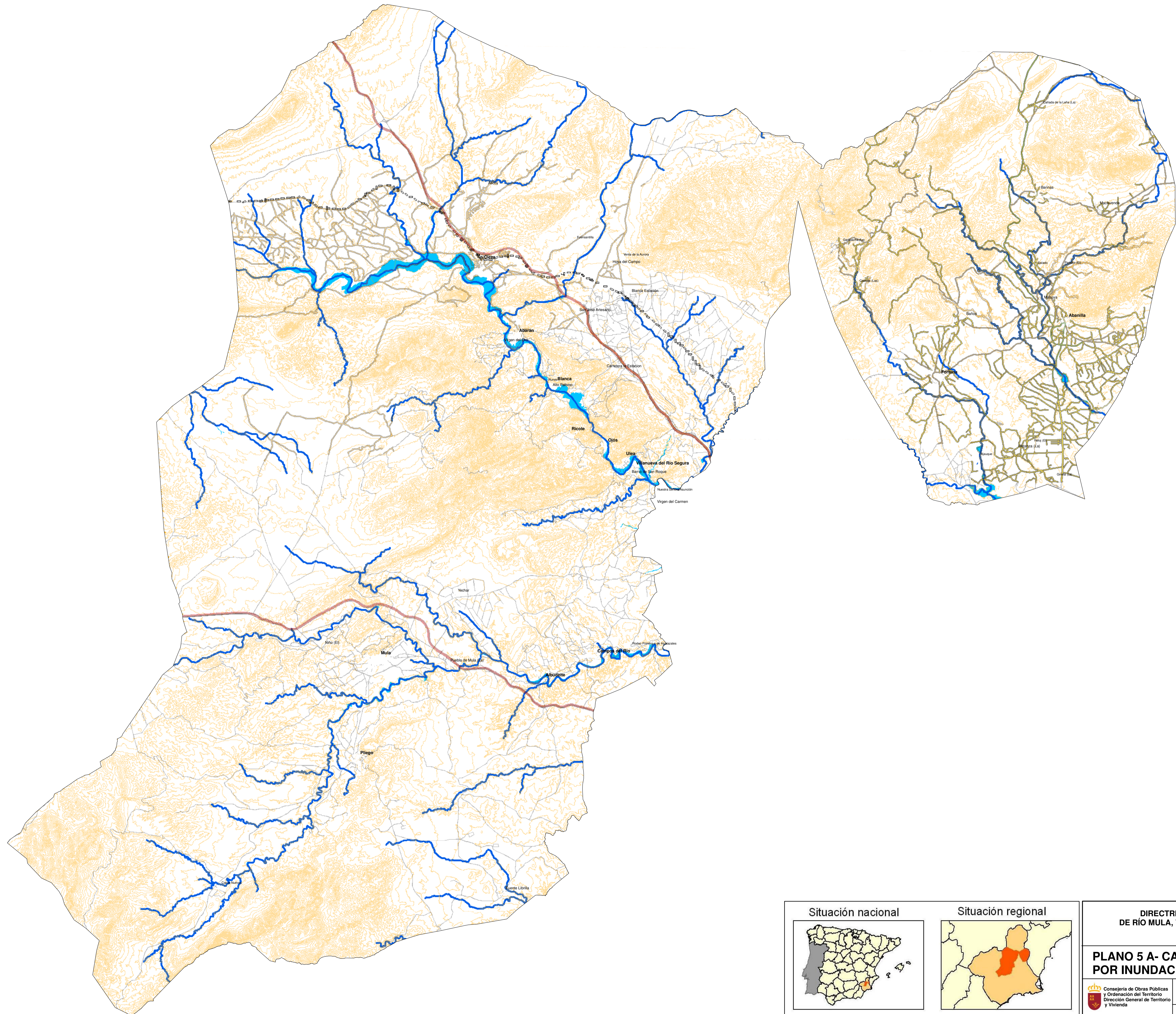
**DIRECTRICES Y PLAN DE ORDENACIÓN TERRITORIAL  
DE RÍO MULA, VEGA ALTA Y ORIENTAL DE LA REGIÓN DE MURCIA**

Tomo IV: Normativa. (Anexo Cartográfico)

**PLANO 5 - SUELOS DE RESTRICCIÓN CAUTELAR  
DE USOS**

Consejería de Obras Públicas y Ordenación del Territorio  
 Dirección General de Territorio y Vivienda

Escala: 1:100.000 (formato A1)  
 Sistema de referencia geodésico: European Datum 1950. Sistema de Coordenadas: UTM zona 30 Norte  
 Base cartográfica: Elaboración propia a partir del MTR 5.000



**Suelos de Restricción Cautelar de Usos**

- Márgenes de cauces
- Zonas de Especial Riesgo por Inundación

**BASE CARTOGRÁFICA**

- Autovía
- Carretera Autonómica 1º Orden
- Carretera Autonómica 2º Orden
- Carretera Autonómica 3º Orden
- FFCC Cartagena - Chinchilla
- Red hidrográfica
- Curva de nivel (eq. 100 m)
- Límite del ámbito
- Límite municipal

Situación nacional



Situación regional



**DIRECTRICES Y PLAN DE ORDENACIÓN TERRITORIAL DE RÍO MULA, VEGA ALTA Y ORIENTAL DE LA REGIÓN DE MURCIA**  
Tomo IV: Normativa. (Anexo Cartográfico)

**PLANO 5 A- CAUCES Y ZONAS DE ESPECIAL RIESGO POR INUNDACIÓN**

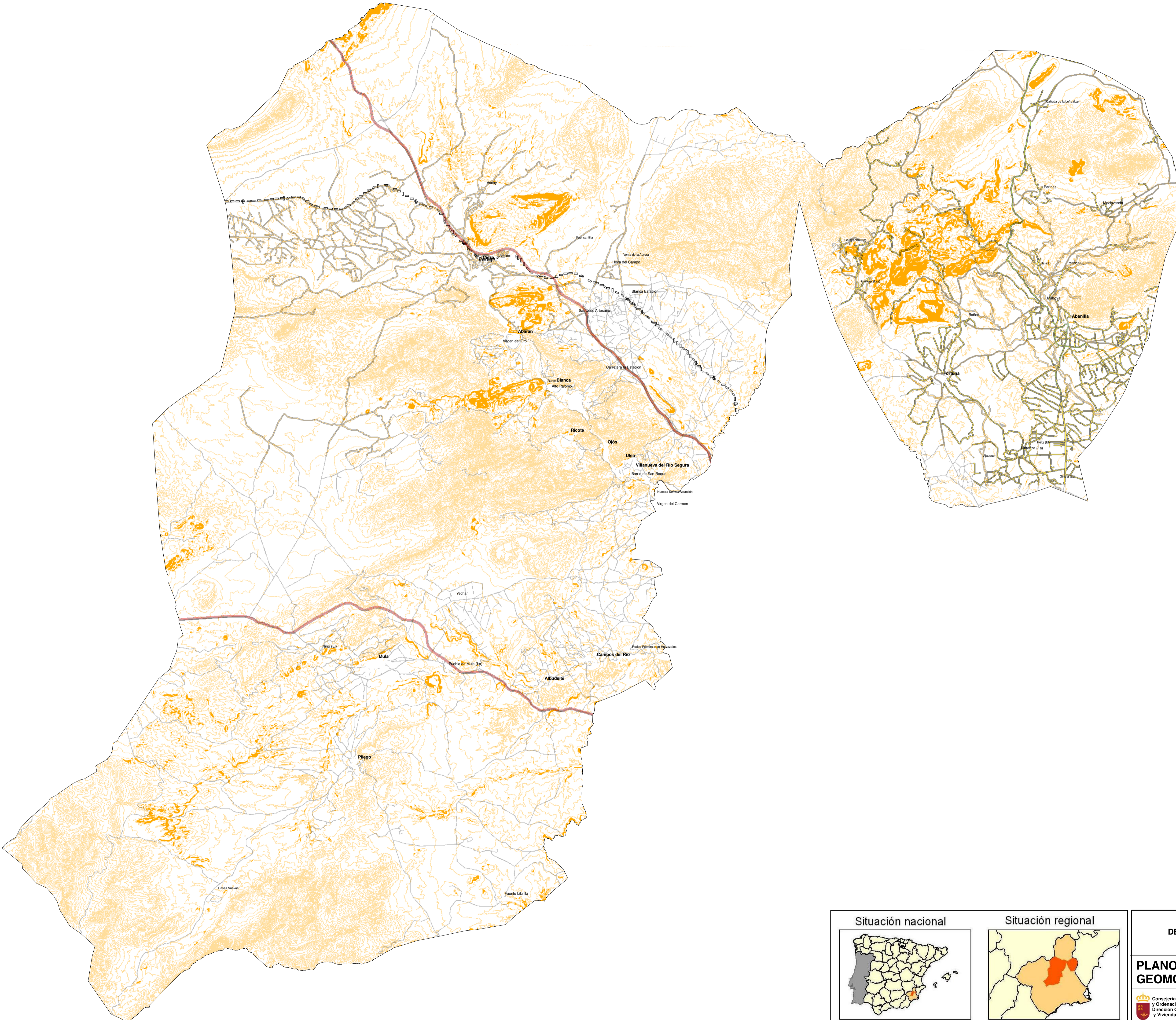
Escala: 1:100.000 (Formato A1)

0 2,5 5 10 km

Consejería de Obras Públicas y Ordenación del Territorio  
Dirección General de Territorio y Vivienda

Sistema de referencia geodésico: European Datum 1950. Sistema de Coordenadas: UTM zona 30 Norte

Base cartográfica: Elaboración propia a partir del MTR 5.000



**Suelos de Restricción Cautelar de Usos**

- Restricción de Usos por Geomorfología

**BASE CARTOGRÁFICA**

- Autovía
- Carretera Autonómica 1º Orden
- Carretera Autonómica 2º Orden
- Carretera Autonómica 3º Orden
- FFCC Cartagena - Chinchilla
- Red hidrográfica
- Curva de nivel (eq. 100 m)
- Límite del ámbito
- Límite municipal



**DIRECTRICES Y PLAN DE ORDENACIÓN TERRITORIAL DE RÍO MULA, VEGA ALTA Y ORIENTAL DE LA REGIÓN DE MURCIA**  
Tomo IV: Normativa. (Anexo Cartográfico)

**PLANO 5 B- RESTRICCIÓN DE USOS POR GEOMORFOLOGÍA**

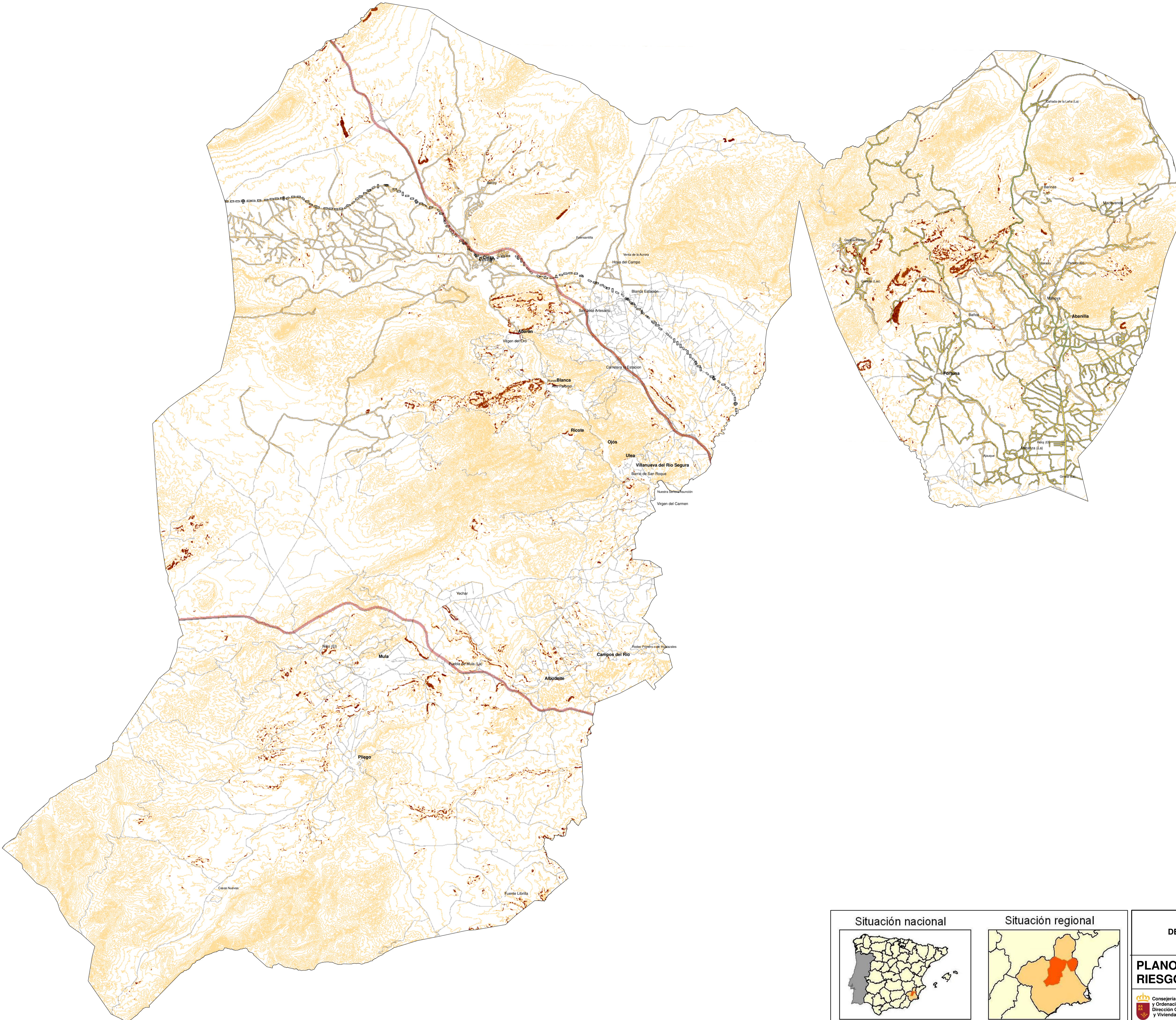
Escala: 1:100.000 (Formato A1)

0 2,5 5 10 km

Consejería de Obras Públicas y Ordenación del Territorio  
Dirección General de Territorio y Vivienda

Sistema de referencia geodésico: European Datum 1950. Sistema de Coordenadas: UTM zona 30 Norte

Base cartográfica: Elaboración propia a partir del MTR 5.000



**Suelos de Restricción Cautelar de Usos**

- Restricción de Usos por Riesgo de Movimientos de Laderas

**BASE CARTOGRÁFICA**

- Autovía
- Carretera Autonómica 1º Orden
- Carretera Autonómica 2º Orden
- Carretera Autonómica 3º Orden
- FFCC Cartagena - Chinchilla
- Red hidrográfica
- Curva de nivel (eq. 100 m)
- Límite del ámbito
- Límite municipal



**DIRECTRICES Y PLAN DE ORDENACIÓN TERRITORIAL DE RÍO MULA, VEGA ALTA Y ORIENTAL DE LA REGIÓN DE MURCIA**  
Tomo IV: Normativa. (Anexo Cartográfico)

**PLANO 5 C- RESTRICCIÓN DE USOS POR RIESGO DE MOVIMIENTOS DE LADERAS**

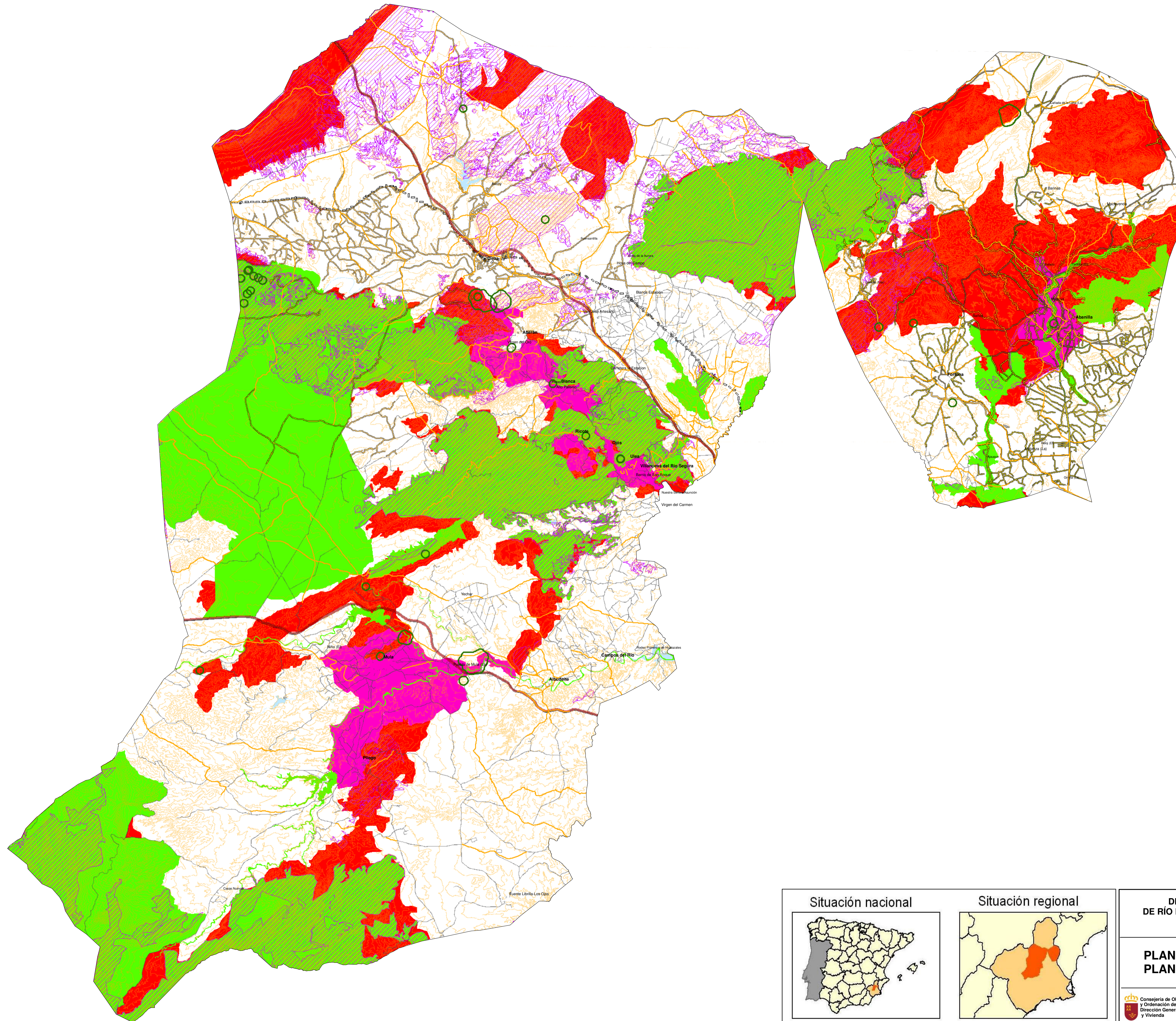
Escala: 1:100.000 (Formato A1)

0 2,5 5 10 km

Consejería de Obras Públicas y Ordenación del Territorio  
Dirección General de Territorio y Vivienda

Sistema de referencia geodésico: European Datum 1950. Sistema de Coordenadas: UTM zona 30 Norte

Base cartográfica: Elaboración propia a partir del MTR 5.000



**Suelos Protegidos por el Plan de Ordenación Territorial**

- Protección Ambiental
- Protección por Alto Interés Paisaístico
- Protección Agro-Fluvial
- Protección de Bienes de Interés Cultural no urbanos
- Protección de Vías Pecuarías
- Protección de los Montes del Catálogo de Utilidad Pública

**BASE CARTOGRÁFICA**

- Autovía
- Carretera Autonómica 1º Orden
- Carretera Autonómica 2º Orden
- Carretera Autonómica 3º Orden
- FFCC Cartagena - Chinchilla
- Red hidrográfica
- Curva de nivel (eq. 100 m)
- Límite del ámbito
- Límite municipal



**DIRECTRICES Y PLAN DE ORDENACIÓN TERRITORIAL DE RÍO MULA, VEGA ALTA Y ORIENTAL DE LA REGIÓN DE MURCIA**  
Tomo IV: Normativa. (Anexo Cartográfico)

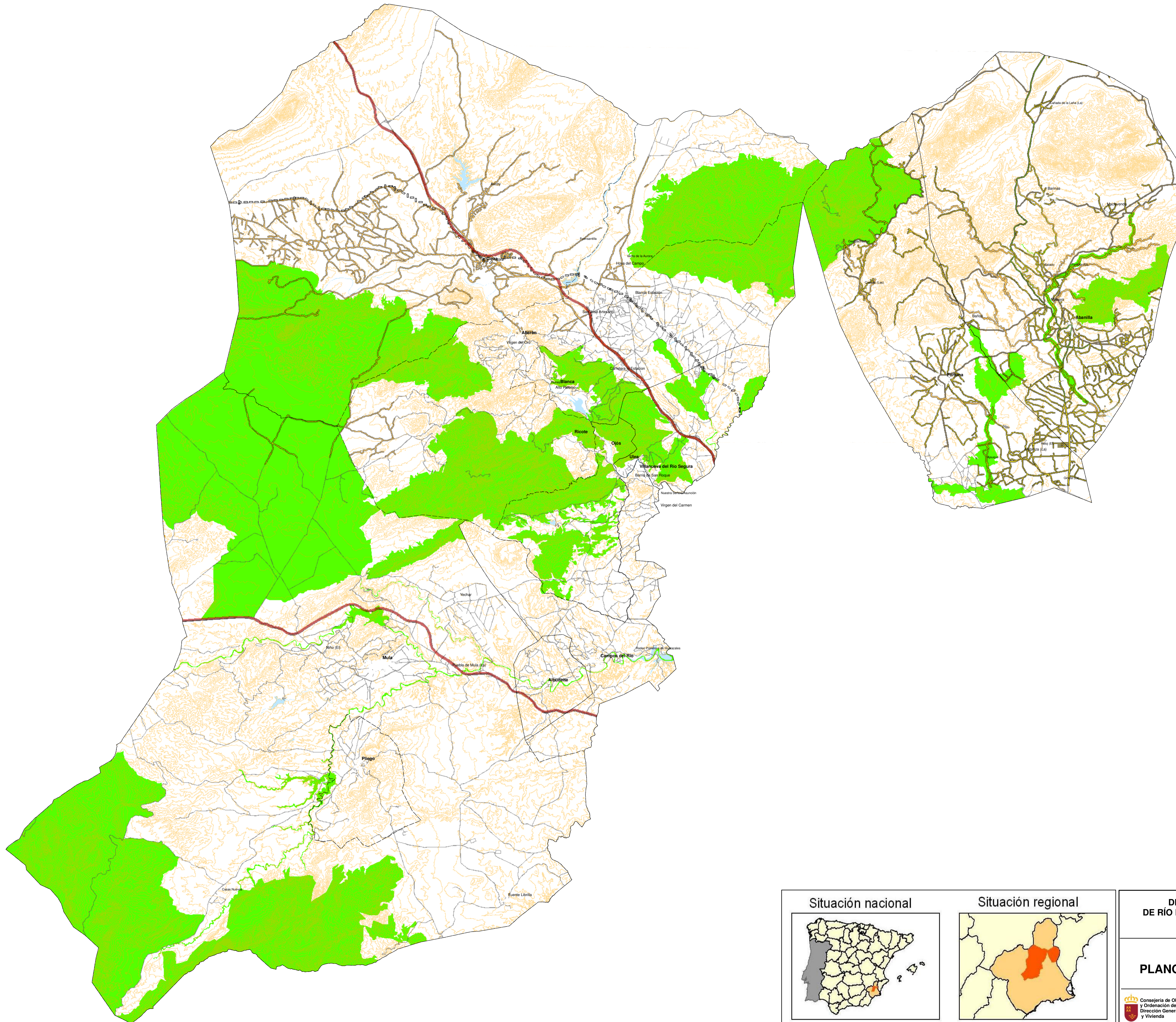
**PLANO 6 -SUELOS PROTEGIDOS POR EL PLAN DE ORDENACIÓN TERRITORIAL**

Consejería de Obras Públicas y Ordenación del Territorio  
Dirección General de Territorio y Vivienda

Escala: 1:100.000 (formato A1)

Sistema de referencia geodésico: European Datum 1950. Sistema de Coordenadas: UTM zona 30 Norte

Base cartográfica: Elaboración propia a partir del MTR 5.000



**Suelos Protegidos por el Plan de Ordenación Territorial**

- Protección Ambiental

---

**BASE CARTOGRÁFICA**

- Autovía
- Carretera Autonómica 1º Orden
- Carretera Autonómica 2º Orden
- Carretera Autonómica 3º Orden
- FFCC Cartagena - Chinchilla
- Red hidrográfica
- Curva de nivel (eq. 100 m)
- Límite del ámbito
- Límite municipal

**Situación nacional**

**Situación regional**

**DIRECTRICES Y PLAN DE ORDENACIÓN TERRITORIAL DE RÍO MULA, VEGA ALTA Y ORIENTAL DE LA REGIÓN DE MURCIA**

Tomo IV: Normativa. (Anexo Cartográfico)

---

**PLANO 6A -SUELO DE PROTECCIÓN AMBIENTAL**

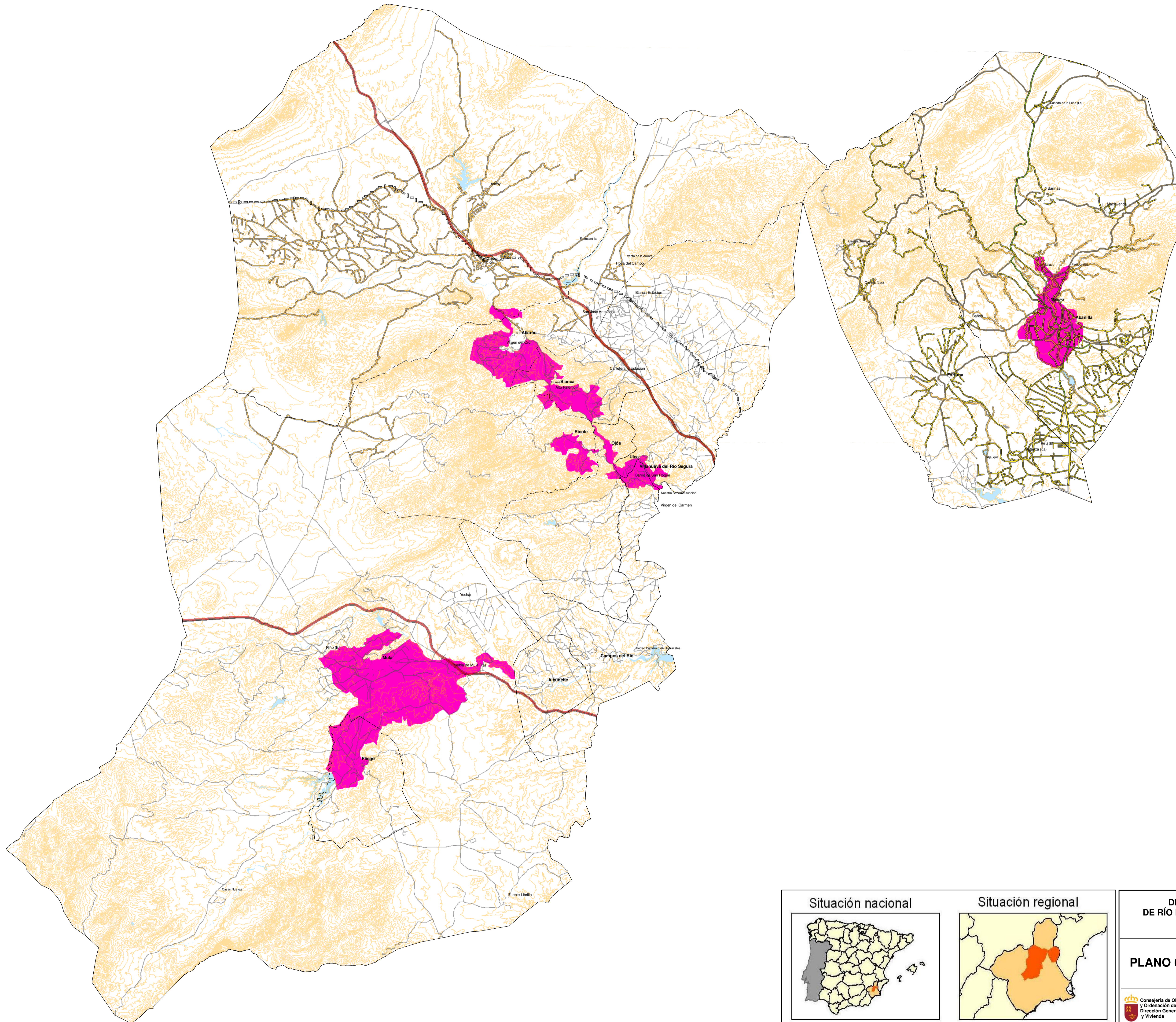
Consejería de Obras Públicas y Ordenación del Territorio  
Dirección General de Territorio y Vivienda

Escala: 1:100.000 (formato A1)

Sistema de referencia geodésico: European Datum 1950. Sistema de Coordenadas: UTM zona 30 Norte

Base cartográfica: Elaboración propia a partir del MTR 5.000



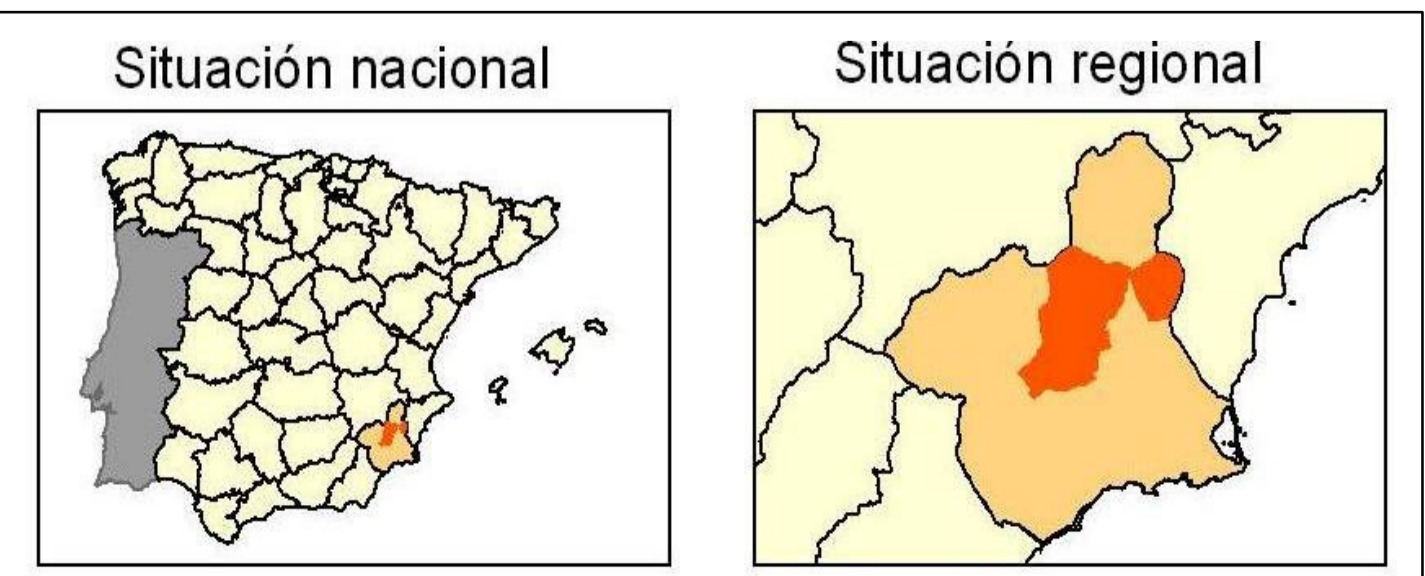


**Suelos Protegidos por el Plan de Ordenación Territorial**

- Protección Agro-Fluvial

**BASE CARTOGRÁFICA**

- Autovía
- Carretera Autonómica 1º Orden
- Carretera Autonómica 2º Orden
- Carretera Autonómica 3º Orden
- FFCC Cartagena - Chinchilla
- Red hidrográfica
- Curva de nivel (eq. 100 m)
- Límite del ámbito
- Límite municipal



**DIRECTRICES Y PLAN DE ORDENACIÓN TERRITORIAL DE RÍO MULA, VEGA ALTA Y ORIENTAL DE LA REGIÓN DE MURCIA**

Tomo IV: Normativa. (Anexo Cartográfico)

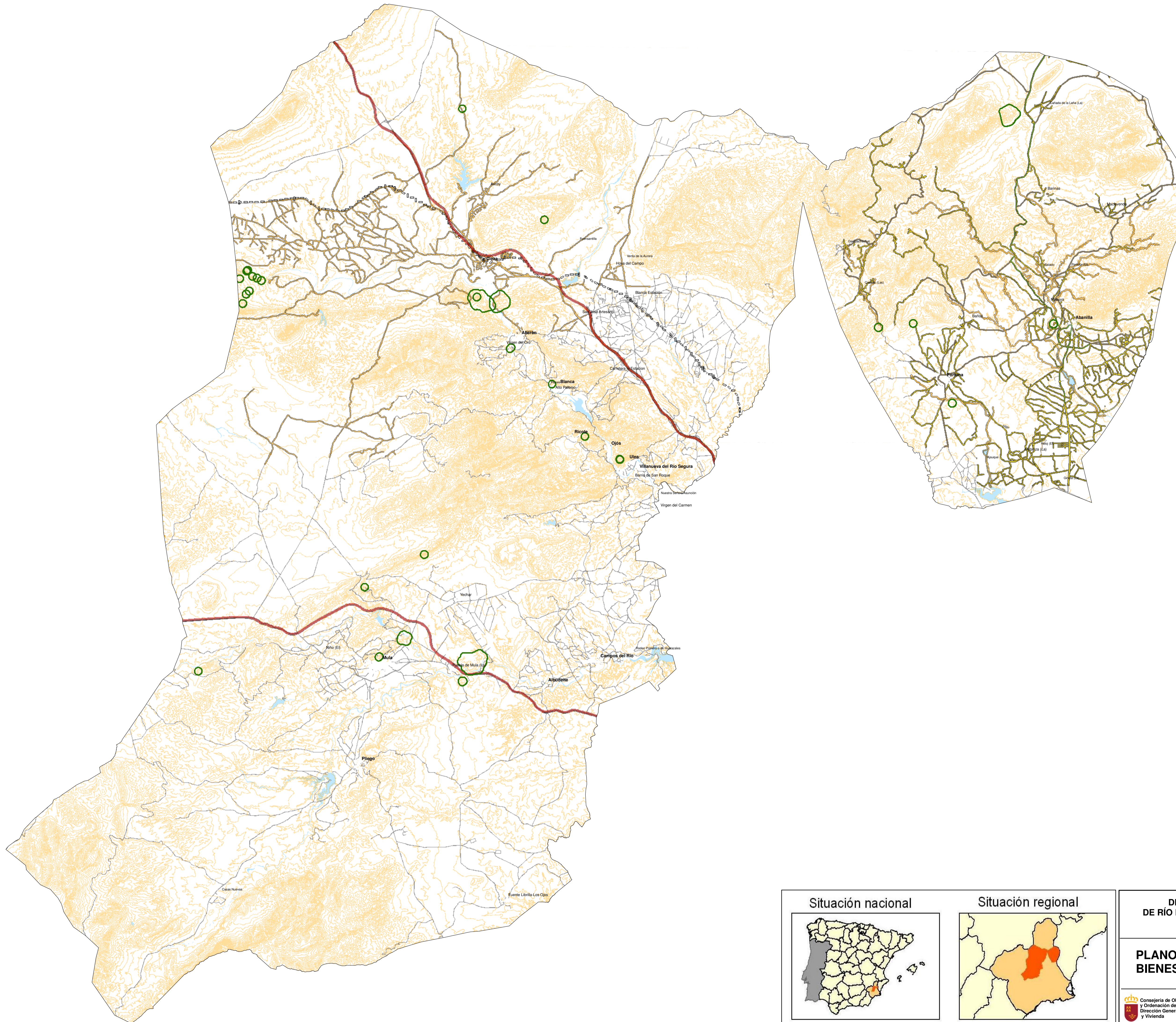
**PLANO 6C -SUELO DE PROTECCIÓN AGRO-FLUVIAL**

Escala: 1:100.000 (formato A1)

0 2,5 5 10 km

Base cartográfica: Elaboración propia a partir del MTR 5.000





**Suelos Protegidos por el Plan de Ordenación Territorial**

○ Protección de Bienes de Interés Cultural no urbanos

---

**BASE CARTOGRÁFICA**

- Autovía
- Carretera Autonómica 1º Orden
- Carretera Autonómica 2º Orden
- Carretera Autonómica 3º Orden
- FFCC Cartagena - Chinchilla
- Red hidrográfica
- Curva de nivel (eq. 100 m)
- Límite del ámbito
- Límite municipal



**DIRECTRICES Y PLAN DE ORDENACIÓN TERRITORIAL DE RÍO MULA, VEGA ALTA Y ORIENTAL DE LA REGIÓN DE MURCIA**  
 Tomo IV: Normativa. (Anexo Cartográfico)

**PLANO 6D -SUELO DE PROTECCIÓN DE BIENES DE INTERÉS CULTURAL NO URBANOS**

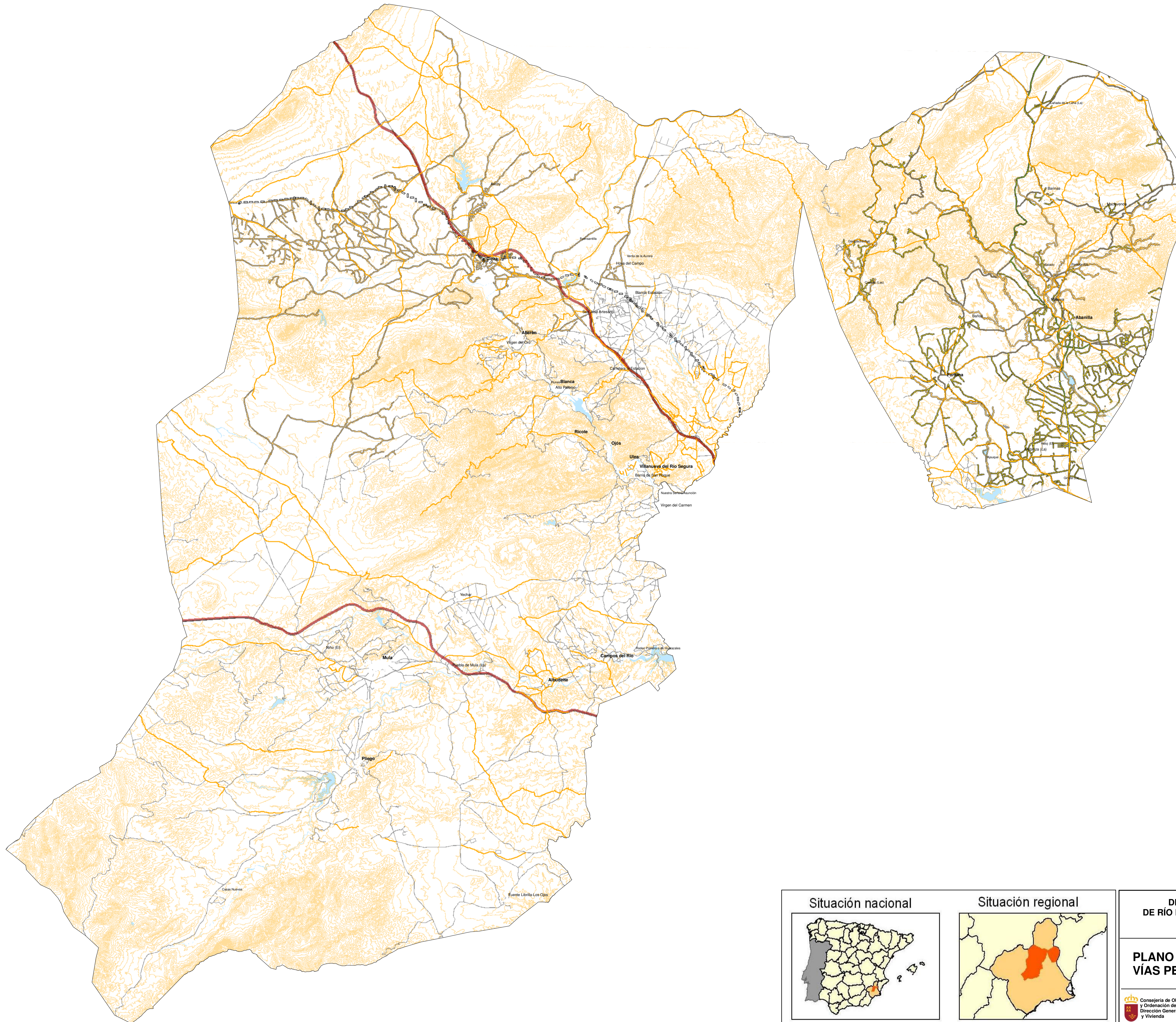
Escala: 1:100.000 (formato A1)

0 2,5 5 10 km

Consejería de Obras Públicas y Ordenación del Territorio  
 Dirección General de Territorio y Vivienda

Sistema de referencia geodésico: European Datum 1950. Sistema de Coordenadas: UTM zona 30 Norte

Base cartográfica: Elaboración propia a partir del MTR 5.000



**Suelos Protegidos por el Plan de Ordenación Territorial**

- Protección de Vías Pecuarias

---

**BASE CARTOGRÁFICA**

- Autovía
- Carretera Autonómica 1º Orden
- Carretera Autonómica 2º Orden
- Carretera Autonómica 3º Orden
- FFCC Cartagena - Chinchilla
- Red hidrográfica
- Curva de nivel (eq. 100 m)
- Límite del ámbito
- Límite municipal



**DIRECTRICES Y PLAN DE ORDENACIÓN TERRITORIAL DE RÍO MULA, VEGA ALTA Y ORIENTAL DE LA REGIÓN DE MURCIA**

Tomo IV: Normativa. (Anexo Cartográfico)

**PLANO 6E -SUELO DE PROTECCIÓN DE VÍAS PECUARIAS**

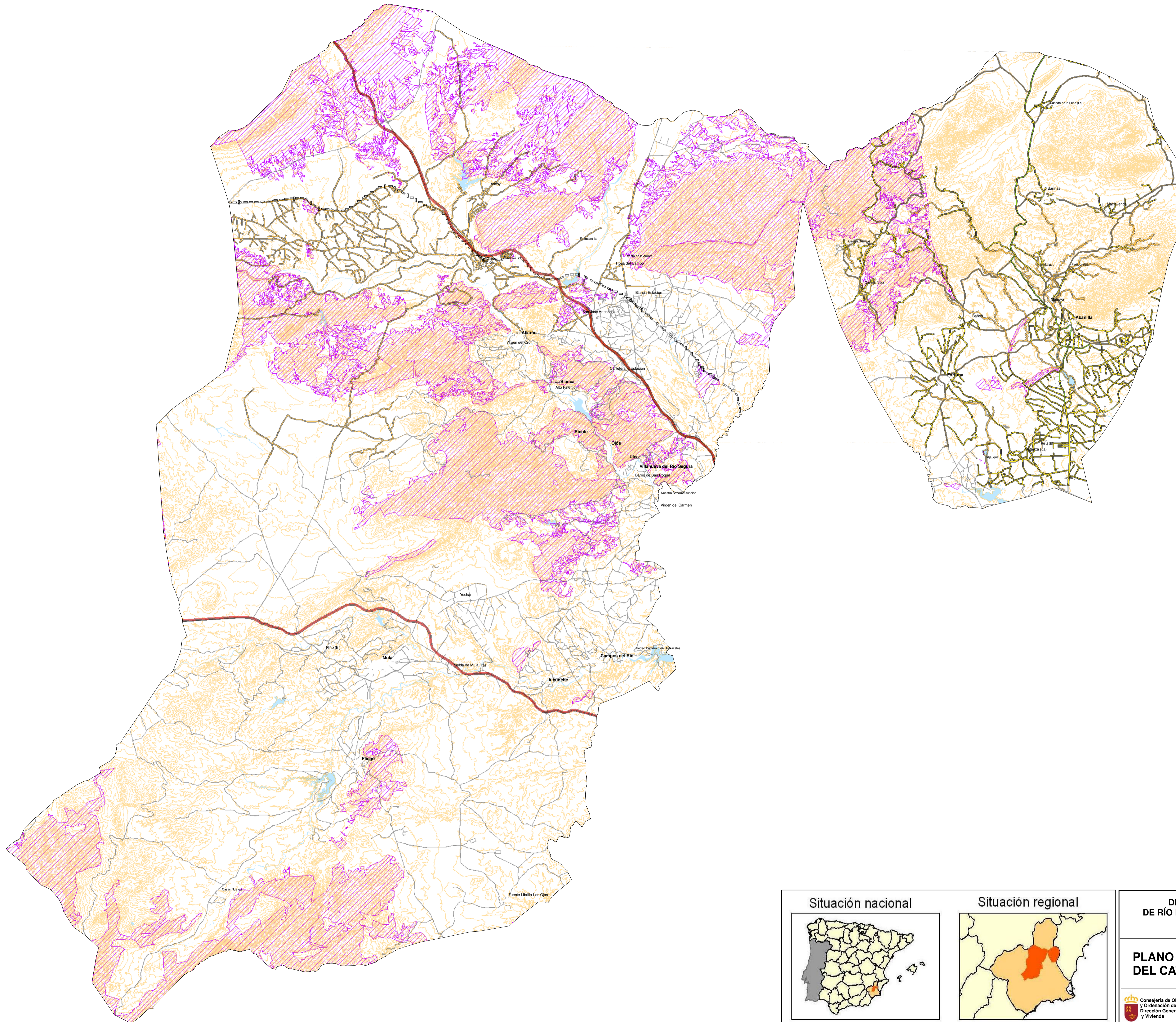
Escala: 1:100.000 (formato A1)

0 2,5 5 10 km

Consejería de Obras Públicas y Ordenación del Territorio  
Dirección General de Territorio y Vivienda

Sistema de referencia geodésico: European Datum 1950. Sistema de Coordenadas: UTM zona 30 Norte

Base cartográfica: Elaboración propia a partir del MTR 5.000



**Suelos Protegidos por el Plan de Ordenación Territorial**

- Protección de los Montes del Catálogo de Utilidad Pública

**BASE CARTOGRÁFICA**

- Autovía
- Carretera Autonómica 1º Orden
- Carretera Autonómica 2º Orden
- Carretera Autonómica 3º Orden
- FFCC Cartagena - Chinchilla
- Red hidrográfica
- Curva de nivel (eq. 100 m)
- Límite del ámbito
- Límite municipal



**DIRECTRICES Y PLAN DE ORDENACIÓN TERRITORIAL DE RÍO MULA, VEGA ALTA Y ORIENTAL DE LA REGIÓN DE MURCIA**  
 Tomo IV: Normativa. (Anexo Cartográfico)

**PLANO 6F -SUELO DE PROTECCIÓN DE MONTES DEL CATÁLOGO DE UTILIDAD PÚBLICA**

Consejería de Obras Públicas y Ordenación del Territorio  
 Dirección General de Territorio y Vivienda

