

Plán de aforos 2013

DIRECCION GENERAL DE CARRETERAS
SERVICIO DE EXPLOTACIÓN Y SEGURIDAD VIAL





INDICE

1.- OBJETIVO.....	2
2.- Metodología.....	2
2.1. Expansión de muestras. Definición y asignación de afinidades. Coeficientes de afinidad.....	4
2.2. Cálculo de la Intensidad Media Diaria (IMD).....	5
2.3. Sistemas de conteo y clasificación de vehículos.....	5
2.3.1. Los sistemas basados en inducción magnética o en impulsos neumáticos.....	6
2.4. Tratamiento y gestión de Datos.....	8
3. LA RED AUTONÓMICA DE CARRETERAS.....	9
3.1. Evolución de la red de carreteras de la Región de Murcia.....	10
3.2. La red de estaciones de aforos de la Región de Murcia.....	10
4. RESULTADOS CAMPAÑA 2013.....	11
4.1. IMDs, intensidades mensuales y tráfico de vehículos de gran tonelaje	11
4.2. Velocidades Medias.....	12
4.3. Análisis de tráfico del año 2013.....	12
4.4. Equipo de Trabajo.....	13
<i>ANEXO I: TABLAS DE DATOS.....</i>	<i>15</i>
Tráfico por nº de estación.....	16-23
Tráfico por carretera.....	24-31
Tráfico por IMD.....	32-39
Tráfico por IMD pesados.....	40-47
Tráfico por % pesados.....	48-55
Tráfico por tipo de estación.....	56-63
<i>ANEXO II: MAPA IMD.....</i>	<i>64</i>
<i>ANEXO III: CARACTERIZACIÓN DE ESTACIONES PERMANENTES.....</i>	<i>66</i>
Estaciones Permanentes.....	67-83
<i>ANEXO IV: TABLAS VELOCIDADES.....</i>	<i>84</i>
Velocidades por nº estación.....	85-90
Velocidades por carretera.....	91-96
Velocidades por velocidad media.....	97-102
<i>ANEXO V: MAPAS VELOCIDADES.....</i>	<i>103</i>
Mapa velocidad media.....	104
Mapa Velocidades.....	105
<i>ANEXO VI: EVOLUCIÓN DE TRÁFICO.....</i>	<i>106</i>
Evolución tráfico 2006-2013.....	107-114



1.- OBJETIVO.

Dentro de las funciones que en la actualidad realiza Servicio de Explotación y Seguridad Vial de la Dirección General de Carreteras de la Región de Murcia está la realización de los Planes Anuales de Aforos de las carreteras que forman la Red de Carreteras de la Región de Murcia.

El objetivo de este Plan de Aforos es describir lo más fielmente posible la distribución del tráfico que circula sobre la Red de Carreteras. Para esta descripción se obtiene, como dato fundamental, la Intensidad Media Diaria (IMD) de las carreteras o de tramos de estas en los que se puede admitir que mantienen un tráfico homogéneo.

Junto con la IMD, y con los datos que se toman durante la explotación se obtiene una caracterización del tráfico, tanto en composición atendiendo a la naturaleza de los vehículos, como en la distribución a lo largo de año, del mes, de la semana o del día.

Otro dato que, desde años atrás, se incorpora a este plan es de las velocidades del tráfico. Este dato solamente es recogido en los tramos de las carreteras en los que existe estación fija dotada de espiras, por lo que no existen datos para las carreteras con estación de cobertura.

El conocimiento de todas estas variables es necesario para una buena planificación y gestión de la Red de Carreteras de la Región de Murcia.

2.- Metodología

Antes de iniciar cada campaña de aforos es preciso elaborar el plan que deberá seguirse para completarla. En dicho plan se especifica lo siguiente:

- Los tramos en que se divide la red de carreteras
- La frecuencia con la que se afora cada uno de los tramos
- La duración de los aforos
- Las fechas en que realizan los mismos

La división de la red de carreteras en un determinado número de tramos se realiza siguiendo unos criterios acordes con la teoría del tráfico homogéneo. Esta hipótesis de tráfico homogéneo establece que, definiendo un tramo de una carretera como el segmento entre dos puntos de la misma en las cuales exista una incorporación o salida de vehículos (por coincidir con un núcleo urbano, un enlace con otra vía...), la intensidad de tráfico será constante en todos los puntos de este tramo. Así, si en cualquier punto de este tramo se detecta una determinada cantidad de vehículos, se puede asumir que esta misma cantidad se mantiene constante a lo largo de todo ese tramo al no existir salidas ni incorporaciones a la vía de importancia. Del grado de



discretización de estos tramos dependerá la precisión de los resultados obtenidos al manejar esta hipótesis.

La frecuencia de aforos que se asignen a cada tramo determina la tipología de la estación, que puede ser una de las siguientes:

Permanente:	Afora las 24 h 365 días del año.
Primaria:	Afora 24 h 7 días en meses alternos.
Secundaria:	Afora 48 h días laborables en meses alternos.
De cobertura:	Afora 24 horas al año.

Conocer el tráfico en cada uno de los tramos supondría su aforo de forma permanente, con lo que al cerrar la campaña se obtendría la IMD como media de las 365 intensidades diarias medidas. Desde el punto de vista de la asignación racional de recursos esto es inviable, por lo tanto se recurre al muestreo estadístico para la obtención de IMDs. Dicho muestreo se plasma mediante la determinación de los cuatro tipos de estación explicados anteriormente.

Con el muestreo se pretende aforar de una manera más intensa determinados tramos, midiendo menos frecuentemente el tráfico en otros. Se trata de obtener muestras lo suficientemente representativas como para caracterizar el tráfico en cada tramo, de forma que la asignación de recursos sea la óptima.

La primera determinación que se toma es la de elegir un conjunto muy reducido de tramos que aforar de manera permanente. Se trata de que estos tramos soporten habitualmente tráficos de diferentes características entre sí, en lo que se refiere tanto al entorno como a las condiciones socioeconómicas de la zona.

Se busca tener al menos un tramo representante de:

- Tráfico de carácter industrial en zona periurbana
- Tráfico de carácter turístico en zona urbana o periurbana
- Tráfico de carácter turístico en zona rural
- Tráfico de carácter residencial en zona urbana o periurbana
- Tráfico de carácter agrícola en zona rural

La variabilidad del tráfico responde tanto a la estacionalidad, que denota diferencias en el mismo según el mes del año, como a la festividad, por la cual se observan variaciones entre los días que son laborables y los que no lo son. Incluso entre los propios días laborables se observan diferencias, pues no suelen ser demasiado parecidos entre sí los lunes y los martes, o los miércoles y los viernes. Lo mismo puede decirse de los festivos, pues se advierten diferencias entre las distribuciones observadas de los sábados y de los domingos. Para registrar todos estos fenómenos en un mismo muestreo, es necesario cubrir estas diferencias con el mismo.

Aforar todos los tramos, o la mayoría de ellos, mediante estaciones primarias sigue siendo inabarcable desde el punto de vista de la racionalización de los recursos.



Por ello se escogen tramos representativos de cada una de las tipologías de tráfico identificadas. Al menos uno para cada una de ellas.

A continuación se determinan estaciones que, si bien no son suficientes por sí mismas para la determinación de la IMD, sí que recojan algo de la variabilidad en la distribución del tráfico. Se trata de las estaciones secundarias.

Estas estaciones registran la variabilidad estacional, ya que cubren periodos repartidos a lo largo del año de igual modo que las primarias, pero pierden la distribución que se produce a lo largo de la semana. Para obtener la IMD en los tramos aforados mediante estas estaciones es necesario apoyarse en registros realizados por una estación permanente o primaria. Pero no es válida cualquiera de ellas, sino una en la que el tráfico se distribuya de forma similar. A este fenómeno de similitud de distribuciones se le llama afinidad entre estaciones, por lo tanto una estación secundaria requerirá de una permanente o primaria que le sea afín para proceder al cálculo de la IMD. Lo que se realiza es expandir la muestra tomada apoyándose en los registros de la estación afín.

Con la definición de estaciones secundarias se aligera considerablemente la necesidad de toma de datos, pero aún así la utilización de recursos sigue siendo elevada si se extiende el muestreo a toda una red de carreteras como la de la Comunidad. Muchos tramos, dadas sus características o su importancia en la demanda de tráfico, no será necesario aforarlos mediante los tipos de estaciones que se han descrito anteriormente, a los cuales llamaremos estaciones de control, sino que será suficiente hacerlo durante un reducido espacio de tiempo y trabajar con las afinidades para determinar la IMD que soportan. Este último tipo de estaciones se denominan estaciones de coberturas.

2.1. Expansión de muestras. Definición y asignación de afinidades. Coeficientes de afinidad.

La pérdida de representatividad de las muestras debe de compensarse mediante la expansión de las mismas, lo cual se consigue mediante la designación de afinidades entre estaciones de aforo.

Han sido definidos dos grandes grupos de estaciones, las de control y las de cobertura. Según lo expuesto, estaciones de control son aquellas que registran algún tipo de variabilidad propia del tráfico, por lo que pueden utilizarse para trasladar esta variabilidad a las estaciones de cobertura, que no cubren esa característica, mediante la definición de afinidades. El mencionado traslado se realiza mediante unos coeficientes, llamados de afinidad.

Existen varios tipos de coeficientes, que se utilizan para trasladar las variabilidades diarias, semanales y estacionales. Estos son:



Coeficiente K: Relaciona, en un día laborable, el tráfico registrado desde las 6 a las 22 horas con el que se registra desde las 8 a las 14 horas.

Coeficiente N: Relaciona, en un día laborable, el tráfico registrado durante las 24 horas del día con el que se registra entre las 6 y las 22 horas.

Coeficiente L: Relaciona la intensidad media anual en días laborables con la intensidad media mensual de los días laborables.

Coeficiente S: Relaciona la IMD anual con la intensidad media de los días laborales del año.

La toma de datos de cada una de las estaciones, realizada por este servicio de es de cómo mínimo 24 horas por lo que los coeficientes de afinidad N y K no se tiene en cuenta para el cálculo de IMD.

2.2. Cálculo de la Intensidad Media Diaria (IMD).

Una vez asignadas las afinidades de cada tramo, realizados los muéstreos correspondientes según el tipo de estación y calculados los coeficientes de afinidad, se procede al cálculo de la Intensidad Media Diaria de cada uno de los tramos.

Si IM es la intensidad diaria media obtenida de los registros realizados en una estación de aforos a lo largo del año (media de todas las ID tomadas), según el modelo que se está definiendo, la IMD se calculará de la siguiente manera:

En estaciones permanentes: $IMD = IM$

En estaciones primarias: $IMD = IM$

En estaciones secundarias: $IMD = IM * S$

En estaciones de cobertura: $IMD = IM * Lm * S$

El subíndice m hace referencia al mes en que se ha tomado la cobertura.

2.3. Sistemas de conteo y clasificación de vehículos.

La toma de datos de tráfico para explotación de un plan de aforos se realiza utilizando equipos electrónicos capaces de identificar el paso de los vehículos en cada carril y clasificarlos según diversos criterios.

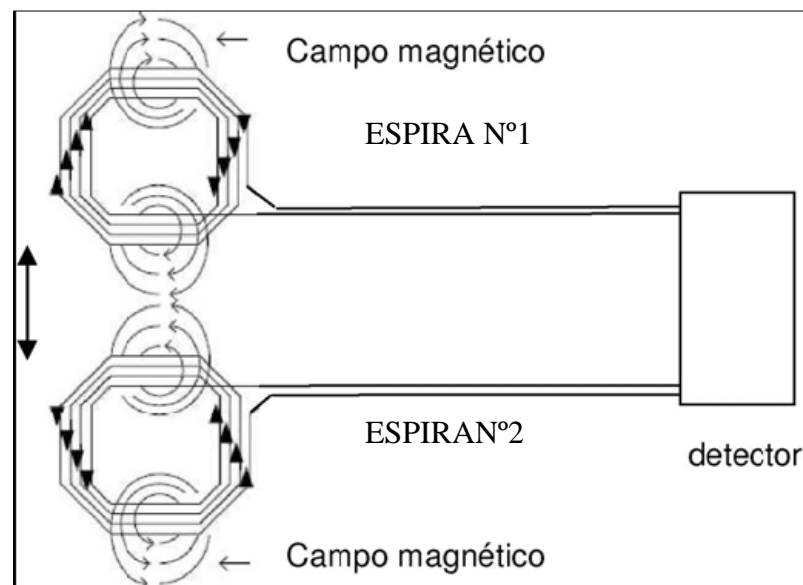
Muchos son los dispositivos capaces de efectuar esta toma de datos, cada uno con sus diferentes características en cuanto a precisión, coste económico, facilidad de instalación, intrusión en la calzada, etc.

2.3.1. Los sistemas basados en inducción magnética o en impulsos neumáticos

En instalaciones donde se pretenda obtener datos de manera permanente, resulta adecuado utilizar un tipo de detectores que presenten menor frecuencia de averías y mayor fiabilidad. Los más utilizados son los detectores de lazo o de bucles de inducción magnética.

Se basan en la detección de los cambios que se producen en un campo electromagnético cuando circula un vehículo (masa metálica) sobre un punto determinado de la calzada.

Consisten en una espira electromagnética o cable enterrado en el pavimento, dispuesto formando un rectángulo, por el que circula una corriente eléctrica que genera el correspondiente campo electromagnético. Al pasar por este lazo la masa metálica del vehículo produce un cambio en las características del campo electromagnético generado que se registra por el contador. Este tipo de dispositivos registran el número total de vehículos que pasan y pueden clasificarlos por su longitud, número de ejes y masas. Son los detectores más instalados en las carreteras españolas. Permiten conocer la velocidad de circulación de los vehículos, ya que se suelen colocar dos espiras por carril, separadas a una cierta distancia fija y constante.



El paso del vehículo por la espira nº1 queda recogido en el detector. Pasado un pequeño intervalo de tiempo, pasa por la espira nº2 y también se recoge en el detector. Como se conoce la distancia “d” que separa las espiras y el detector determina el tiempo que ha empleado el vehículo en pasar de una espira a otra, se puede conocer la velocidad, calculándola como el cociente entre esta distancia y el tiempo empleado.



Como inconveniente, presentan la necesidad de cortar el tráfico en el carril en el que están instaladas para realizar cualquier reparación, por lo que este tipo de actuaciones deben realizarse en horas de poco tráfico –horas valle u horario nocturno-. Asimismo, si se realiza alguna modificación en el pavimento (refuerzos de firme, etc.) se han de adaptar a la nueva configuración.

Los detectores neumáticos que también tiene el aparato, son capaces de detectar los impulsos de aire que se producen cuando el tráfico pasa por encima de una goma hueca con sección de media caña que se dispone en la carretera de un lado al otro de la misma.

El modelo más utilizado en el desarrollo del Plan de Aforos de la Región de Murcia es el ADR-1000 (Automatic Data Recorder) de la marca Peek Traffic.



Este modelo de aparato es usado en carreteras con hasta 2 carriles por calzada. En la actualidad se disponen unas cincuenta y cinco unidades de este modelo, de los cuales diecisiete conforman la red permanente de aforos de nuestra red de carreteras, junto con un ADR-2000 con capacidad de hasta 8 carriles.

Este tipo de dispositivos cuenta con las ventajas de la facilidad de instalación y de ser de coste reducido, mientras que suponen una intrusión en la carretera, pues la captación del dato se realiza en el mismo lugar por donde transitan los vehículos.

En el caso de realizar la obtención y clasificación de datos mediante sensores de lazo inductivo, el medio para la identificación de los vehículos son las espiras comentadas anteriormente, que han de ser practicadas en el pavimento al menos una vez. Es necesario realizarles un mantenimiento, sobre todo en lo que respecta a las



conexiones del cable y eventualmente practicar un resellado de las mismas en el pavimento. Si la espira no es sometida a demasiados esfuerzos ni aparecen roderas sobre las mismas, este sistema puede considerarse de una duración prolongada (más de 10 años). Por último cabe mencionar que el grado de precisión de los datos tomados con este sistema, en condiciones óptimas de funcionamiento, supera el 95%

El mismo dispositivo (ADR) tiene sensores neumáticos. El sistema para obtener los datos utilizando estos sensores es igualmente intrusivo, pues hay que cruzar cada vez que se quiere realizar una toma de datos, una goma de un lado al otro de la carretera. Este sistema en cambio tiene un error mucho mayor que depende de diversos factores. La detención de vehículos o paso de los mismos a velocidad reducida, las altas intensidades de tráfico y diversidad en su composición, el cruce de vehículos en los diferentes carriles en la sección de conteo, todos ellos son factores que aumentan el error que introduce este sistema, pudiendo llegar en casos extremos al 20%.

2.4. Tratamiento y gestión de Datos.

El equipo de aforos de la Consejería de Obras Públicas y Ordenación del Territorio mediante los sistemas descritos en el apartado anterior recoge toda la información que es procesada en el Servicio Explotación y Seguridad Vial por personal técnico especializado.

Una vez descargados los datos de tráfico, éstos son sometidos a un sistema de control para identificar posibles anomalías, siguiendo patrones de comportamiento y comparativas con la información contenida en la base de datos del centro. Tras su evaluación y conformidad son recopilados y exportados para ampliar dicha base de datos, con la cual se pueden realizar estudios y análisis más intensos ya que contiene todas las variables de tráfico recogidas.

Los datos que no pasan ese primer filtro son apartados para estudiarse con más detenimiento, para intentar localizar e identificar la anomalía y decidir qué medida de actuación tomar, ya sea repetir el aforo de tráfico, revisar o arreglar las instalaciones, realizar una observación y aforo manual, entre otras. Además, para una mayor veracidad de todos los datos obtenidos si tras todas las actuaciones, los datos continúan siendo poco fiables se procede a reconstruirlos mediante distribuciones afines de estudios anteriores, conservando así toda la nueva información válida y desechando los errores.

Como ya se ha mencionado, toda esta información alimenta una amplia base de datos que permite obtener cualquier variable de tráfico y mediante la cual se desarrollan durante todo el ejercicio las memorias mensuales que detallan todas las actuaciones y estudios efectuados en dicho periodo.



3. LA RED AUTONÓMICA DE CARRETERAS.

La red de carreteras de titularidad de la Región de Murcia está formada por carreteras que discurren íntegramente por el territorio de la Comunidad Autónoma y sirve fundamentalmente para dar soporte a las comunicaciones terrestres por carretera, de itinerarios dentro de la Región de Murcia.

Esta red se encuentra jerarquizada según la índole de los itinerarios a que da soporte, de forma que se podría encontrar dos tipos de red, la básica y la local. En la Ley 2/2008, de 21 de abril, de Carreteras de la Comunidad Autónoma de la Región de Murcia y se define, en su artículo 4, la clasificación funcional de la red de carreteras, en la cual se incluyen entre otros estos tres tipos. Concretamente:

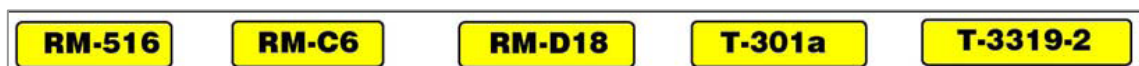
La red de primer nivel, es la que une los principales centros de población y conecta con la Red de Carreteras del Estado. Se designa mediante las siglas RM acompañadas de un número de hasta tres dígitos, y se rotula esta designación en color negro sobre fondo naranja.



La red de segundo nivel, es la que esta destinada a conectar todos los núcleos municipales con la red de primer nivel, soportar los tráficos intrarregionales de corto y medio recorrido. Se designa mediante las siglas RM acompañadas de una letra A, B, C, D, E o F (opcional) y de un número de hasta tres dígitos, y se rotula esta designación en color negro sobre fondo verde.



La red de tercer nivel, es la que asegura la conexión con los núcleos de población de al menos 500 habitantes y con los puntos de acceso a otros sistemas de transporte; asimismo, por aquellos tramos o itinerarios locales o rurales que sirvan para garantizar el derecho a la accesibilidad al territorio regional. Se designa mediante las RM acompañada opcionalmente de una letra (A, B, C, D, E o F) y de un número de hasta tres dígitos.



En el caso de las travesías se rotulará mediante una sigla T, una letra en mayúsculas acompañado con un número de hasta dos cifras, o un número de hasta cuatro dígitos y opcionalmente acompañado de la letra “a, b, c o d” o un número de un dígito. Se rotula esta designación en color negro sobre fondo amarillo.

Además de las diferentes titularidades, la configuración de cada una de las redes de carreteras cambia a lo largo del tiempo. Apertura de tramos de obra nueva, transferencias de carreteras, obras de acondicionamiento, estas son algunas de las circunstancias que pueden hacer variar la longitud de una red de carreteras.



3.1. Evolución de la red de carreteras de la Región de Murcia.

Además de las diferentes titularidades, la configuración de cada una de las redes de carreteras cambia a lo largo del tiempo. Apertura de tramos de obra nueva, transferencias de carreteras, obras de acondicionamiento... existen un sinnúmero de circunstancias que pueden hacer variar la longitud de la red de carreteras. A continuación, se presentan los datos de la longitud de la red dependiente de la Consejería de Obras Públicas y Ordenación del Territorio correspondientes al año 2013, y sobre los cuales se ha desarrollado la Campaña de Aforos 2013:

3.2. La red de estaciones de aforos de la Región de Murcia.

La red de estaciones de aforos de la Región de Murcia está constituida por dos tipos básicos de estaciones: estaciones donde se realiza la toma de datos mediante estaciones de medición de inducción magnética (estaciones fijas) y estaciones donde se realiza la toma de datos mediante dispositivos portátiles, principalmente tubos neumáticos.

De tramos en los que se ha dividido la red de carreteras de la Región de Murcia, en 296 se presentan estaciones de aforos fijas, que aportan datos tanto de intensidad de tráfico como de velocidad, tipo de vehículos, tráfico por carril o tráfico por sentido.

En el resto de las 95 aforadas, se han usado estaciones portátiles, las cuales aportan datos de intensidad de vehículos principalmente.

3.3. El muestreo del Plan de aforos de 2013

Siguiendo los criterios presentados en el apartado 2. para la campaña de aforos 2013 se ha diseñado un plan de aforos con una distribución de muestreo de estaciones como muestra la siguiente tabla:

	Permanentes	Primarias	Secundarias	Cobertura	Total
Estaciones	17	54	225	93	389
Días	365	42	4	1	
Muestra	6205	2268	900	93	9466

Las estaciones de aforos fijas pueden sufrir algún tipo de avería (rotura de espiras, rotura de aforador, fallo de baterías o accidentes que afectan a las estaciones), o la carretera en la que se encuentra esté en obras o cortada al tráfico. Estas se han subsanado repitiendo los aforos en el caso de primarias, secundarias y cobertura.

En este sentido, cabe mencionar que:

1.- Los datos de la estación E-502, afectada por las obras de la variante de Cuesta Blanca (Ctra. RM-332) han sufrido una disminución significativa de la IMD



tanto total como de pesados, dado que el tráfico se divide entre la antigua carretera y la nueva variante.

2.- Se ha comprobado que los datos proporcionados por la estación E-244 en la carretera RM-15 son erróneos por el fallo de una de sus espiras. Los datos, que figuran en este plan para esta estación, son los proporcionados por AUNOR, empresa concesionaria de la carretera RM-15.

Teniendo en cuenta todo lo anterior la distribución real de los aforos realizados este año 2013 son:

	Permanentes	Primarias	Secundarias	Cobertura	Total
Estaciones	17	54	225	93	389
Muestra	5919	2226	885	93	9123

4. RESULTADOS CAMPAÑA 2013

4.1. IMDs, intensidades mensuales y tráfico de vehículos de gran tonelaje

La obtención de las IMDs constituye el objetivo principal del plan de aforos anual que desarrolla el Servicio de Explotación y Seguridad Vial de la Dirección General de Carreteras. Estas IMDs son el dato estadístico principal para caracterizar el tráfico de cada uno de los tramos en los que se divide la red de carreteras de la Región de Murcia, y como se ha explicado anteriormente, se obtiene tras el análisis y tratamiento de los datos obtenidos a lo largo de todo el año.

Todos los datos han sido validados comparándolos con datos previos, y en caso de detectar anomalías, han sido estas investigadas y corregidas. Con los datos de todo el año, se calculan los coeficientes de afinidad y con ellos se procede a la anualización o expansión de muestras.

En las estaciones permanentes y en las estaciones primarias, la IMD se obtiene como media de los datos recogidos. En las estaciones secundarias, esta media se multiplica por el coeficiente de festivos S que le corresponda para obtener su IMD. En las de cobertura se multiplica el tráfico diario registrado por el correspondiente coeficiente de estacionalidad L y de festivos S.

Otro dato relevante en el estudio de las carreteras es el índice de vehículos pesados que presenta en cada una de ellas. El tráfico de pesados influye en el dimensionamiento de los firmes y marca en mayor medida la vida útil del mismo, siendo determinante en los ciclos de las actividades de conservación.



En la explotación del plan de aforos, la obtención de esta variable se realiza mediante la medida de la longitud de los vehículos. Para trasladar esta longitud a tipo de vehículos, se conviene que los vehículos registrados cuya longitud es superior a 6 metros son vehículos de gran tonelaje. Se ha llegado a este convenio por observación del tráfico circulante por una sección y contraste con el registro de longitud realizado por el contador.

Complementariamente al resultado analizado de IMD y el índice de vehículos pesados, se calculan también intensidades de tráfico para cada mes. Estas intensidades mensuales son calculadas con los mismos coeficientes y las mismas afinidades que han sido utilizadas para calcular la IMD, y, aunque no dejan de ser una abstracción de los resultados, sirven como una medida orientativa de qué intensidad se ha dado durante ese mes en cada uno de los tramos definidos.

4.2. Velocidades Medias.

Desde el año 2011, conjuntamente al cálculo de las IMDs de la Red de Carreteras de la Región de Murcia, se calculan también los datos de las velocidades medias de ligeros y pesados.

Estos datos son recogidos por las estaciones fijas, por lo que no se ofrecen para las estaciones de cobertura, por ser estas móviles.

4.3. Análisis de tráfico del año 2013.

Una forma de evaluar la demanda de tráfico de nuestras carreteras, es obtener la cantidad de kilómetros que se recorren anualmente. Este sencillo cálculo se puede realizar a partir de las IMDs de cada tramo, pues se asume que es la intensidad del día medio del año, por lo que el número de kilómetros recorridos anualmente será el producto de cada IMD por la longitud del tramo y por el número de días del año.

En esta variable, además del tráfico interviene la longitud de la red de carreteras. A la hora de comparar resultados con campañas de años anteriores, hay que tener esto en cuenta, pues variaciones en la longitud de red aforada van a influir en la evolución del tráfico acumulado anual.

Como posibles causas de que la red aforada sufra variaciones se tendría.

1. Tramos en obras cerrados al tráfico.
2. Tramos con malfuncionamiento en la estación de aforos habiendo sido imposible la reparación para esta campaña.
3. Pérdidas de longitud de red por transferencias de titularidad de carreteras o tramos a otras administraciones.
4. Aumento de longitud por transferencias desde otras administraciones.



5. Aumento de longitud por construcción o modificación de carreteras.

Frente a estas variaciones en la longitud de red aforada, y con el objetivo de aportar cada año datos que sean fácilmente comparables con años anteriores, en los supuestos a) y b) se procede a calcular los datos con los últimos datos disponibles de IMD.

Así, la variación de la red aforada con respecto a años anteriores puede observarse en la siguiente tabla:

Año	2008	2009	2010	2011	2012	2013
Kms	2.809,75	2.730,70	2.768,90	2.759,84	2.727,90	2735,1
Variación año anterior	-0,12% -	2,81%	1,40%	-0,33%	-1,16%	0,26%

Los resultados globales en la campaña de 2013 han sido los siguientes:

TRÁFICO REGISTRADO EN EL AÑO 2013 EN LA RED DE CARRETERAS DE LA REGION DE MURCIA

Intervalo de IMD	Longitud (km)	IMD media	Veh-km anuales	% pesados
< 50 veh/d	30	31	338.185	5
50 - 99 veh/d	152,2	70	3.905.301	6
100 - 249 veh/d	192,3	176	12.359.260	6
250 - 499 veh/d	274,6	366	36.703.350	6
500 - 999 veh/d	434,8	759	120.481.400	7
1000 - 1999 veh/d	549,6	1.507	302.353.600	9
2000 - 4999 veh/d	691,3	3.266	824.039.200	9
5000 - 9999 veh/d	255	7.251	674.875.900	9
> 10000 veh/d	155,3	15.108	856.386.600	6
Total	2.735,10	2.836	2.831.441.000	8

4.4. Equipo de Trabajo

En la Consejería de Obras Públicas y Ordenación del Territorio, anualmente se redacta este Plan de Aforos. El desarrollo y ejecución de estos trabajos, se realiza con personal propio de la administración.



Dicho personal, con amplia experiencia en los trabajos de aforos, esta integrado en la estructura funcional del Servicio de Explotación y Seguridad Vial de la Dirección General de Carreteras.

En la toma de datos y realización de esta memoria anual han intervenido:

Coordinación del Trabajo:

Isaías García Salcedo

Tratamiento de datos y redacción del Informe:

Sergio Orellana Gallego

José Antonio Martínez López

Aforadores de Campo:

José Gambín Zaragoza

Antonio Trujillo Egea

Operarios de Conservación y Mantenimiento:

José María Marín Pons

José Javier Plaza Navarro



Región de Murcia

Consejería de Obras Públicas
y Ordenación del Territorio

Dirección General de Carreteras

SERVICIO DE EXPLOTACION Y SEGURIDAD VIAL

Plaza de Santoña, 6
300071 – Murcia.

www.carm.es/cpt/

ANEXO I: TABLAS DE DATOS



TRAFICO 2013 POR Nº ESTACION

Nº Estación	Municipio	Carretera	PK	Tipo	Longitud	Año 2.013		
						IMD	IMD lig	IMP pes
102	BLANCA	RM-402	1+300	SECUNDARIA	2,6	3181	3046	135
103	JUMILLA	RM-403	1+000	COBERTURA	16,1	1031	969	62
104	YECLA	RM-404	2+600	SECUNDARIA	1,8	2116	2016	100
105	YECLA	RM-404	16+000	COBERTURA	17	270	254	17
106	YECLA	RM-404	18+000	COBERTURA	8,3	297	278	19
107	ABANILLA	RM-410	9+700	SECUNDARIA	4,9	788	675	112
108	ABANILLA	RM-410	1+800	SECUNDARIA	4,3	877	794	83
109	ABANILLA	RM-410	0+100	SECUNDARIA	1,6	916	823	93
110	MOLINA	RM-411	1+000	SECUNDARIA	7	3862	3533	329
111	FORTUNA	RM-411	13+200	SECUNDARIA	6,6	2340	2149	191
112	ABANILLA	RM-412	0+500	SECUNDARIA	6,3	1345	890	455
113	ABANILLA	RM-413	1+400	SECUNDARIA	4,5	2413	1689	724
114	MURCIA	RM-414	3+600	PRIMARIA	3,5	10352	9502	850
115	ABANILLA	RM-414	11+700	PERMANENTE	6,1	2890	2580	310
116	SANTOMERA	RM-414	4+900	PRIMARIA	5,9	7601	6539	1062
118	FORTUNA	RM-423	21+300	SECUNDARIA	3,5	1072	637	436
119	FORTUNA	RM-A7	5+400	SECUNDARIA	5,5	1570	1403	167
120	FORTUNA	RM-423	13+200	PERMANENTE	5,8	1752	1415	337
121	YECLA	RM-426	1+000	COBERTURA	15,8	680	640	40
122	YECLA	RM-424	10+100	PRIMARIA	19	1562	1308	254
123	SANTOMERA	RM-423	0+800	SECUNDARIA	3	5825	5082	742
124	FORTUNA	RM-423	6+700	PRIMARIA	9,2	4996	4466	529
125	FORTUNA	T-423	0+800	SECUNDARIA	4,4	3968	3711	257
126	FORTUNA	T-423	4+900	SECUNDARIA	4,2	3028	2867	161
127	ABANILLA	RM-423	26+500	SECUNDARIA	4,8	1288	988	299
128	ABANILLA	RM-422	4+300	SECUNDARIA	9,5	1584	1245	339
129	JUMILLA	RM-714	2+500	PRIMARIA	11,4	2991	2377	614
130	JUMILLA	RM-428	0+100	SECUNDARIA	1	2924	2832	92
131	JUMILLA	RM-427	0+100	SECUNDARIA	12,3	1459	1236	223
132	JUMILLA	RM-427	4+800	SECUNDARIA	15	1936	1672	263
133	YECLA	RM-425	0+400	PRIMARIA	6,4	10332	9441	891
134	ABANILLA	RM-422	0+200	SECUNDARIA	4	2544	1779	765
142	SANTOMERA	RM-A4	4+900	PRIMARIA	5,7	16627	15407	1221
143	FORTUNA	RM-A5	0+100	SECUNDARIA	1	1257	1125	132
144	MURCIA	RM-A5	11+100	PERMANENTE	10,4	12852	12519	333
145	FORTUNA	RM-A7	6+900	SECUNDARIA	2,2	1709	1580	129
146	ABANILLA	RM-A9	1+000	COBERTURA	12,7	183	163	20
147	ABANILLA	RM-A30	1+000	COBERTURA	13,8	414	404	10
148	ABANILLA	RM-A10	1+000	COBERTURA	5,4	401	376	25
149	ABARAN	RM-A10	24+000	COBERTURA	19,8	250	243	7
150	YECLA	RM-A11	1+000	COBERTURA	21	56	52	4
151	JUMILLA	RM-A12	1+000	COBERTURA	11,7	355	333	22
152	YECLA	RM-A14	1+000	COBERTURA	4,6	52	49	3
153	JUMILLA	RM-A15	1+000	COBERTURA	21,5	780	732	47
154	JUMILLA	RM-A16	1+000	COBERTURA	2,6	508	476	32
155	ABANILLA	RM-A16	13+000	COBERTURA	11,1	269	252	17
156	FORTUNA	RM-A17	0+900	SECUNDARIA	23,4	1808	1722	86
157	YECLA	RM-A18	1+300	PERMANENTE	16,9	2076	1950	126
158	YECLA	RM-A19	1+000	COBERTURA	3,3	333	312	21
159	BLANCA	RM-A20	13+700	SECUNDARIA	13,7	2254	2082	172
160	ABANILLA	RM-A21	1+000	COBERTURA	5,6	340	318	22
161	ABARAN	RM-A22	0+200	SECUNDARIA	5	2459	2388	71
164	FORTUNA	RM-A25	1+000	COBERTURA	3,1	98	96	3
165	YECLA	RM-A26	1+000	COBERTURA	14	840	791	49
166	CIEZA	RM-714	21+400	SECUNDARIA	10	1900	1495	405



TRAFICO 2013 POR Nº ESTACION

Nº Estación	Municipio	Carretera	PK	Tipo	Longitud	Año 2.013		
						IMD	IMD lig	IMP pes
200	ALBUDEITE	RM-B13	0+400	SECUNDARIA	6,7	980	941	38
201	CIEZA	RM-512	1+300	SECUNDARIA	3,7	3921	3806	115
202	ABARAN	RM-513	1+300	PRIMARIA	2,7	8186	7814	372
203	ABARAN	RM-514	1+000	SECUNDARIA	4,2	1009	967	42
204	BLANCA	RM-520	1+000	SECUNDARIA	5,3	499	469	30
205	OJOS	RM-521	1+300	SECUNDARIA	2,3	1480	1412	68
206	OJOS	RM-522	1+200	SECUNDARIA	4,9	1820	1738	82
207	ARCHENA	RM-522	5+300	SECUNDARIA	1,4	4471	4318	153
208	ULEA	RM-523	2+850	SECUNDARIA	4,5	860	837	24
209	ARCHENA	RM-530	0+100	SECUNDARIA	6,2	2194	2008	187
210	MULA	RM-530	11+800	SECUNDARIA	10,7	1631	1477	154
211	ALBUDEITE	RM-531	13+000	SECUNDARIA	14,4	1880	1812	68
212	ALGUAZAS	RM-531	1+700	SECUNDARIA	12,1	1016	966	49
213	ARCHENA	RM-533	0+250	SECUNDARIA	6,4	4298	4082	216
214	ALGUAZAS	RM-533	7+700	PRIMARIA	3,1	8645	8203	442
215	CALASPARRA	RM-552	7+900	SECUNDARIA	13,3	771	643	128
216	MULA	RM-552	15+000	SECUNDARIA	8,3	698	610	88
217	BLANCA	RM-553	4+000	SECUNDARIA	5,3	3134	2979	155
218	ARCHENA	RM-554	1+500	PRIMARIA	6	13391	12712	679
219	MORATALLA	RM-510	1+000	SECUNDARIA	10,6	578	519	59
220	ALCANTARILLA	RM-560	6+700	SECUNDARIA	4,6	2763	2604	158
221	MOLINA	RM-560	2+100	SECUNDARIA	5	1589	1508	82
222	MORATALLA	RM-702	0+500	SECUNDARIA	4,2	1839	1636	204
223	MORATALLA	RM-702	6+000	COBERTURA	18,5	744	698	46
224	MORATALLA	RM-702	28+000	COBERTURA	12	625	586	39
225	MORATALLA	RM-703	1+000	COBERTURA	25,2	95	89	6
231	MORATALLA	RM-715	15+100	SECUNDARIA	2,6	1691	1570	120
232	MORATALLA	RM-715	25+200	SECUNDARIA	9,3	305	285	20
233	MORATALLA	RM-715	25+500	SECUNDARIA	9,4	613	575	38
234	CALASPARRA	RM-714	51+500	SECUNDARIA	2,3	4263	3615	648
235	CALASPARRA	RM-714	42+500	PERMANENTE	8,7	4092	3412	680
236	CIEZA	RM-714	24+500	SECUNDARIA	13,5	3460	2550	910
237	MULA	RM-532	26+000	SECUNDARIA	11,8	1170	1029	141
238	CARAVACA	RM-730	1+800	PRIMARIA	5,1	9871	8889	982
239	CARAVACA	RM-730	6+500	SECUNDARIA	5,8	3771	3173	598
240	CARAVACA	RM-730	11+100	PERMANENTE	30,5	2137	1685	453
241	ALCANTARILLA	RM-15	6+100	PERMANENTE	17,5	13486	12256	1230
243	MULA	RM-516	3+700	PRIMARIA	8,6	7939	7596	343
244	MULA	RM-15	31+900	PRIMARIA	22,3	8937	8047	890
245	BULLAS	RM-715	44+500	PRIMARIA	10,9	8596	7922	674
246	CEHEGIN	RM-517	0+700	SECUNDARIA	2,6	4419	4040	379
247	CARAVACA	RM-517	1+900	SECUNDARIA	3,1	5023	4614	410
248	MORATALLA	RM-715	11+500	SECUNDARIA	13,5	2577	2443	134
249	CIEZA	RM-532	1+100	SECUNDARIA	14,4	1663	1594	70
251	CARAVACA	RM-714	64+000	PRIMARIA	11	4405	3687	718
254	MURCIA	RM-B1	2+000	SECUNDARIA	5,2	4577	4460	117
255	MURCIA	RM-B3	2+900	SECUNDARIA	3	6556	6278	279
256	MURCIA	RM-B3	3+400	SECUNDARIA	2,5	9516	9242	274
257	ALCANTARILLA	RM-B4	3+100	SECUNDARIA	3,2	3954	3813	141
258	LORQUI	RM-B6	0+200	SECUNDARIA	1,9	4039	3899	139
259	LORQUI	RM-B8	3+800	SECUNDARIA	3,5	2730	2539	190
260	CEUTI	RM-B9	0+600	SECUNDARIA	1,3	4427	4305	122
261	ARCHENA	RM-B10	1+000	COBERTURA	5,5	402	391	11
262	CAMPOS DEL RIO	RM-B11	0+100	SECUNDARIA	3,1	1503	1416	88
263	CEUTI	RM-B12	1+500	SECUNDARIA	8,8	1390	1291	98



TRAFICO 2013 POR Nº ESTACION

Nº Estación	Municipio	Carretera	PK	Tipo	Longitud	Año 2.013		
						IMD	IMD lig	IMP pes
264	RICOTE	RM-B15	1+000	COBERTURA	18,1	74	72	2
265	CEHEGIN	RM-B16	1+300	SECUNDARIA	8,7	3123	2812	310
266	BLANCA	RM-B17	1+000	SECUNDARIA	4,1	931	919	13
267	BULLAS	RM-B18	1+500	SECUNDARIA	3,8	1386	1340	47
268	CIEZA	RM-B19	3+700	SECUNDARIA	19	3092	3021	71
269	CEHEGIN	RM-B20	0+500	SECUNDARIA	14	851	808	43
270	CALASPARRA	RM-B22	1+000	COBERTURA	19,2	222	208	14
271	CARAVACA	RM-B23	1+000	COBERTURA	4,7	140	131	9
272	CARAVACA	RM-B24	1+000	COBERTURA	3,1	67	63	4
273	MULA	RM-B26	1+000	COBERTURA	10	67	63	4
274	MULA	RM-B27	1+000	COBERTURA	4	137	129	9
275	ARCHENA	RM-B29	1+000	COBERTURA	5,5	167	162	5
276	MORATALLA	RM-B30	1+000	COBERTURA	11,4	343	323	20
277	LORQUI	RM-B33	1+800	PRIMARIA	2	11552	10944	608
278	LORQUI	RM-B33	2+600	PRIMARIA	1,3	10154	9675	480
279	LORQUI	RM-B7	0+300	SECUNDARIA	0,4	2465	2417	48
280	CALASPARRA	RM-B35	10+400	SECUNDARIA	10,8	735	591	144
282	CEHEGIN	RM-B21	1+000	COBERTURA	4,1	341	319	22
283	MULA	RM-516	10+400	SECUNDARIA	3,5	2189	1780	409
284	CALASPARRA	RM-714	45+700	SECUNDARIA	3,8	2451	1727	725
285	MULA	RM-15	20+100	PRIMARIA	3,1	11315	10526	789
286	CEHEGIN	RM-15	55+700	SECUNDARIA	4,5	7644	7027	617
287	CARAVACA	RM-15	60+700	PRIMARIA	4,6	9437	8369	1068
288	CALASPARRA	RM-714	49+700	SECUNDARIA	3,6	2484	1828	655
289	TORRES DE COTILLA	RM-B37	0+40	SECUNDARIA	2,3	3026	2594	432
290	TORRES DE COTILLA	RM-B37	4+800	SECUNDARIA	3,8	1727	1323	404
291	CALASPARRA	RM-B32	1+300	SECUNDARIA	6,7	1010	979	31
301	TOTANA	RM-502	4+600	SECUNDARIA	6,6	1653	1578	75
302	TOTANA	RM-503	36+000	COBERTURA	12,7	289	278	11
303	LORCA	RM-503	31+000	COBERTURA	4,8	119	115	5
304	MULA	RM-503	7+000	COBERTURA	24,1	101	94	6
305	BULLAS	RM-503	1+500	SECUNDARIA	5,7	1425	1293	133
306	LORCA	RM-504	19+000	COBERTURA	21,4	51	49	2
307	LORCA	RM-504	26+000	COBERTURA	5,6	423	406	16
308	LORCA	RM-701	2+200	SECUNDARIA	18,1	1185	1137	48
309	LORCA	RM-701	19+700	SECUNDARIA	4,1	692	630	62
315	CARAVACA	RM-711	0+100	SECUNDARIA	5,7	2644	2388	255
316	CARAVACA	RM-711	9+300	SECUNDARIA	18,2	1421	1172	250
317	LORCA	RM-711	32+600	PERMANENTE	11,1	2363	2061	301
318	MULA	RM-515	0+500	PRIMARIA	5	4346	4077	269
319	MULA	RM-515	7+500	COBERTURA	11,6	683	648	35
320	LORCA	RM-711	47+800	PRIMARIA	13,9	4312	3634	677
325	ALCANTARILLA	RM-C1	0+500	SECUNDARIA	16,5	1684	1552	132
326	MULA	RM-C27	1+000	COBERTURA	3,6	276	258	18
327	LIBRILLA	RM-C2	0+200	SECUNDARIA	27,6	970	921	49
328	CAMPOS DEL RIO	RM-C3	1+000	COBERTURA	6,9	167	162	5
329	MULA	RM-C26	1+000	COBERTURA	6,5	479	465	14
330	ALCANTARILLA	RM-C4	1+000	COBERTURA	5,3	51	46	5
331	LORCA	RM-C5	1+000	COBERTURA	12	164	157	6
332	MULA	RM-C5	22+000	COBERTURA	11	765	718	47
333	MULA	RM-C6	1+000	COBERTURA	18,4	24	23	2
334	TOTANA	RM-C7	1+000	COBERTURA	4,4	144	138	5
335	TOTANA	RM-C8	1+000	COBERTURA	7,9	658	637	21
336	LORCA	RM-C9	1+000	COBERTURA	18,2	679	658	20
337	LORCA	RM-C12	1+000	COBERTURA	11,7	400	328	72



Nº Estación	Municipio	Carretera	PK	Tipo	Longitud	Año 2.013		
						IMD	IMD lig	IMP pes
338	LORCA	RM-C13	1+000	COBERTURA	1,3	138	102	36
339	LORCA	RM-C14	1+000	COBERTURA	11,5	585	564	21
340	LORCA	RM-C15	1+000	COBERTURA	16,3	961	927	34
341	CARAVACA	RM-C16	1+600	SECUNDARIA	5,2	1108	1049	60
342	CARAVACA	RM-C17	6+800	SECUNDARIA	7,1	1180	1044	137
343	CARAVACA	RM-C18	1+000	COBERTURA	16,6	94	88	6
344	ALCANTARILLA	RM-C19	1+000	COBERTURA	5,5	650	586	63
345	MULA	RM-C20	1+000	COBERTURA	4,6	446	418	28
346	TOTANA	RM-C21	0+100	SECUNDARIA	11,9	990	968	22
347	LORCA	RM-C22	1+000	COBERTURA	12,4	247	238	9
348	CARAVACA	RM-C23	1+000	COBERTURA	2,7	576	542	34
349	MULA	RM-C25	1+000	COBERTURA	5	209	196	13
350	ALHAMA	RM-515	26+900	SECUNDARIA	11,9	2098	1977	121
351	ALHAMA	RM-608	0+300	SECUNDARIA	2,2	4257	3958	299
400	AGUILAS	RM-D18	0+200	SECUNDARIA	6,4	877	794	83
401	MAZARRON	RM-332	38+200	PRIMARIA	3	4466	4086	381
402	LORCA	RM-332	50+000	COBERTURA	27,8	392	378	14
403	LORCA	RM-333	2+300	SECUNDARIA	5,5	5030	4742	288
404	MAZARRON	RM-332	32+800	PRIMARIA	1,4	14158	13751	406
411	LORCA	RM-620	1+250	PRIMARIA	19	4663	4154	509
413	TOTANA	RM-622	0+300	SECUNDARIA	2,5	4883	4581	302
414	TOTANA	RM-502	0+100	SECUNDARIA	2	3439	3305	135
415	TOTANA	RM-502	2+200	SECUNDARIA	2,4	2407	2314	93
416	AGUILAS	RM-11	24+400	PERMANENTE	10,9	8538	8028	510
417	TOTANA	RM-609	0+450	PRIMARIA	2,3	7189	6798	390
418	MAZARRON	RM-315	7+000	COBERTURA	7,4	317	305	12
419	MAZARRON	RM-315	18+300	COBERTURA	6,6	356	343	13
420	LORCA	RM-621	0+20	SECUNDARIA	2	5574	5230	344
421	LORCA	RM-621	5+850	SECUNDARIA	6,6	3719	3455	265
422	LORCA	RM-621	9+000	COBERTURA	2	387	373	13
423	AGUILAS	RM-11	17+100	PRIMARIA	12,1	8314	7841	474
424	MAZARRON	RM-315	2+900	SECUNDARIA	5,5	1755	1601	154
426	ALHAMA	RM-23	7+280	SECUNDARIA	3,2	5253	4802	451
427	TOTANA	RM-3	0+360	PRIMARIA	0,7	5904	5384	519
428	TOTANA	RM-3	1+670	SECUNDARIA	5,2	4400	4098	302
429	TOTANA	RM-3	8+360	SECUNDARIA	6,1	3531	3262	269
430	MAZARRÓN	RM-3	12+640	SECUNDARIA	1,5	7261	6612	649
431	MAZARRÓN	RM-3	14+630	SECUNDARIA	1,8	11305	10459	846
432	MAZARRON	RM-3	16+680	SECUNDARIA	2,8	10327	9526	801
433	MAZARRON	RM-3	20+000	SECUNDARIA	2,5	12286	11499	787
434	MAZARRÓN	RM-3	21+100	PERMANENTE	2,3	11215	10326	889
435	LORCA	RM-D1	1+300	SECUNDARIA	6,3	1531	1347	184
436	MAZARRON	RM-D2	1+000	COBERTURA	8,5	281	271	10
437	LORCA	RM-D3	1+000	COBERTURA	5,1	602	581	21
438	MAZARRON	RM-D4	2+950	PERMANENTE	10	1631	1573	58
439	TOTANA	RM-D4	11+000	COBERTURA	15,7	395	381	13
440	MAZARRON	RM-D5	1+000	COBERTURA	3,6	758	732	26
442	LORCA	RM-D8	11+000	SECUNDARIA	16,2	1255	1165	90
443	LORCA	RM-D9	1+000	COBERTURA	11,6	41	40	2
444	LORCA	RM-D10	11+300	SECUNDARIA	11,6	2303	2179	123
445	LORCA	RM-D11	1+900	SECUNDARIA	13,1	4197	3976	220
446	P. LUMBRERAS	RM-D26	4+900	SECUNDARIA	6,1	2368	2168	200
447	LORCA	RM-D12	5+000	COBERTURA	10,1	644	622	22
448	AGUILAS	RM-D13	1+000	COBERTURA	11	162	155	7
449	AGUILAS	RM-D14	2+600	SECUNDARIA	15,4	4259	4077	182



TRAFICO 2013 POR Nº ESTACION

Nº Estación	Municipio	Carretera	PK	Tipo	Longitud	Año 2.013		
						IMD	IMD lig	IMP pes
450	AGUILAS	RM-D15	0+850	SECUNDARIA	4,3	2446	2369	77
451	P. LUMBRERAS	RM-D16	1+200	SECUNDARIA	6,4	4195	3837	357
452	P. LUMBRERAS	RM-D17	0+100	SECUNDARIA	7	1433	1293	140
453	P. LUMBRERAS	RM-D19	0+400	SECUNDARIA	10,1	979	908	71
454	AGUILAS	RM-D19	19+000	COBERTURA	10,4	479	460	19
455	LORCA	RM-D20	1+000	COBERTURA	13	157	152	5
456	LORCA	RM-D21	0+500	SECUNDARIA	6,9	1592	1502	90
457	TOTANA	RM-D22	5+000	COBERTURA	6,5	1246	1203	43
459	AGUILAS	RM-D24	2+700	SECUNDARIA	11,5	1133	999	134
460	LORCA	RM-11	1+300	PRIMARIA	2,6	17278	15984	1293
461	LORCA	RM-11	2+800	PRIMARIA	6,8	12076	11046	1031
462	MAZARRON	RM-3	23+800	SECUNDARIA	2,9	7227	6544	683
463	MAZARRON	RM-332	35+700	SECUNDARIA	4	5268	4982	286
464	MAZARRON	RM-D6	2+000	SECUNDARIA	7,4	3061	2963	98
501	CARTAGENA	RM-332	1+100	PRIMARIA	5,8	10754	10395	360
502	CARTAGENA	RM-332	7+500	PRIMARIA	10,6	2704	2626	78
503	MAZARRON	RM-332	27+000	SECUNDARIA	10,9	1459	1407	52
504	MAZARRON	RM-332	27+500	SECUNDARIA	4,4	5280	5101	179
505	CARTAGENA	RM-605	4+800	SECUNDARIA	5,9	3641	3462	179
506	CARTAGENA	RM-36	2+200	PRIMARIA	2	15548	15105	443
507	CARTAGENA	RM-36	0+200	PRIMARIA	1,4	13461	13019	442
510	CARTAGENA	RM-E21	1+600	SECUNDARIA	4,5	1389	1347	41
511	MURCIA	RM-601	0+100	PRIMARIA	7,6	2559	2419	140
512	MURCIA	RM-601	8+250	SECUNDARIA	13,3	1491	1379	112
514	CARTAGENA	RM-602	13+900	SECUNDARIA	8,4	5117	4763	355
515	FUENTE ALAMO	RM-602	16+200	SECUNDARIA	11,1	4424	4220	203
516	ALHAMA	RM-2	5+220	SECUNDARIA	2,7	5535	4292	1243
517	ALHAMA	RM-2	2+650	PERMANENTE	4,9	11227	9563	1665
519	ALHAMA	RM-603	11+750	SECUNDARIA	14	1482	1362	120
520	ALHAMA	RM-603	19+000	SECUNDARIA	7,5	1888	1613	275
521	ALHAMA	RM-23	2+100	PRIMARIA	3,6	6485	6010	475
522	ALHAMA	RM-23	5+200	SECUNDARIA	2,6	5150	4672	478
523	LIBRILLA	RM-604	2+800	SECUNDARIA	3,1	1276	1094	182
524	MURCIA	RM-611	5+800	SECUNDARIA	5	1802	1682	120
525	MURCIA	RM-611	1+800	SECUNDARIA	5,1	4000	3762	239
526	ALHAMA	RM-2	9+950	SECUNDARIA	5,4	6267	4889	1377
527	FUENTE ALAMO	RM-2	15+570	SECUNDARIA	4,5	4751	3734	1017
528	FUENTE ALAMO	RM-2	20+400	SECUNDARIA	4,1	6362	5026	1337
529	FUENTE ALAMO	RM-2	24+800	SECUNDARIA	2,8	6403	5024	1379
530	FUENTE ALAMO	RM-2	28+660	SECUNDARIA	4,6	6761	5429	1332
531	ALCANTARILLA	RM-E4	3+400	PRIMARIA	2,7	6091	5849	242
532	CARTAGENA	RM-2	30+300	SECUNDARIA	4,7	5608	4488	1120
533	MURCIA	RM-E5	0+800	SECUNDARIA	6,5	412	392	20
534	MURCIA	RM-E6	1+000	COBERTURA	6	596	528	68
535	FUENTE ALAMO	RM-E6	12+000	COBERTURA	6,7	499	442	57
537	MURCIA	RM-E7	1+000	COBERTURA	6,2	733	660	73
538	ALHAMA	RM-E10	1+000	COBERTURA	14,3	895	864	31
539	MAZARRON	RM-E11	11+750	SECUNDARIA	3,5	836	706	130
540	FUENTE ALAMO	RM-12	2+000	SECUNDARIA	5,7	3249	2975	275
541	FUENTE ALAMO	RM-E12	7+200	SECUNDARIA	3,6	1636	1433	203
542	FUENTE ALAMO	RM-E13	1+000	COBERTURA	2,8	374	331	43
543	FUENTE ALAMO	RM-E14	0+800	SECUNDARIA	4,2	747	561	186
544	FUENTE ALAMO	RM-E14	4+000	COBERTURA	6,6	310	275	35
545	FUENTE ALAMO	RM-E15	2+400	SECUNDARIA	3,9	2939	2717	221
546	CARTAGENA	RM-E33	1+600	SECUNDARIA	6,7	1793	1674	119



TRAFICO 2013 POR Nº ESTACION

Nº Estación	Municipio	Carretera	PK	Tipo	Longitud	Año 2.013		
						IMD	IMD lig	IMP pes
547	CARTAGENA	RM-E16	1+000	COBERTURA	6,2	425	376	48
548	CARTAGENA	RM-E26	6+100	SECUNDARIA	10,3	240	228	13
549	CARTAGENA	RM-E22	6+100	SECUNDARIA	3,2	2309	2260	49
550	MAZARRON	RM-E35	0+100	SECUNDARIA	3,3	1385	1317	68
551	CARTAGENA	RM-E17	1+000	SECUNDARIA	15,1	1429	1341	88
552	MAZARRON	RM-E17	17+000	COBERTURA	7,8	699	670	29
553	MAZARRON	RM-E27	6+000	SECUNDARIA	7,5	1027	936	91
554	CARTAGENA	RM-E18	1+000	COBERTURA	11,3	365	324	42
555	MAZARRON	RM-E19	1+000	COBERTURA	3,3	502	484	18
556	MAZARRON	RM-E22	18+700	SECUNDARIA	5,9	4527	4396	131
557	CARTAGENA	RM-E22	5+600	SECUNDARIA	2,5	2397	2350	47
558	MAZARRON	RM-E23	1+000	COBERTURA	6,6	183	176	7
559	MURCIA	RM-E25	1+000	COBERTURA	0,8	141	126	15
560	MURCIA	RM-E28	0+600	SECUNDARIA	3,3	2687	2507	180
562	MURCIA	RM-E3	1+100	SECUNDARIA	5,2	2233	2094	140
563	FUENTE ALAMO	RM-602	3+100	PRIMARIA	3,8	6349	5869	480
564	T. PACHECO	RM-2	34+200	PRIMARIA	0,8	8043	6824	1219
600	SAN JAVIER	RM-1	0+640	PRIMARIA	3,8	11581	10982	600
602	MURCIA	RM-300	3+900	PRIMARIA	2,2	13966	12840	1127
603	MURCIA	RM-300	9+000	SECUNDARIA	3,3	7685	7135	550
604	MURCIA	RM-301	10+000	COBERTURA	9,1	58	52	7
605	MURCIA	RM-301	15+100	COBERTURA	16,2	154	138	16
606	MURCIA	RM-302	0+900	SECUNDARIA	1,9	7399	7080	319
607	MURCIA	RM-302	6+600	PRIMARIA	9	6980	6682	298
608	MURCIA	RM-303	4+100	PERMANENTE	2,6	9246	8338	908
609	MURCIA	RM-303	7+300	SECUNDARIA	2,8	6577	6012	565
610	MURCIA	RM-310	1+000	COBERTURA	3,6	648	612	36
611	CARTAGENA	RM-311	14+700	SECUNDARIA	6,4	2428	2318	110
612	CARTAGENA	RM-311	7+200	SECUNDARIA	3,7	3219	3071	148
613	CARTAGENA	RM-311	2+600	SECUNDARIA	3,2	4160	3813	347
614	CARTAGENA	RM-311	0+900	SECUNDARIA	1,8	2024	1939	85
615	CARTAGENA	RM-12	15+200	PRIMARIA	7,5	21298	20733	565
616	CARTAGENA	RM-12	11+300	PRIMARIA	5,3	22552	21713	839
618	CARTAGENA	RM-12	2+000	PERMANENTE	6,3	27862	27038	824
619	CARTAGENA	RM-314	1+100	SECUNDARIA	2,9	705	685	19
620	CARTAGENA	RM-314	7+200	SECUNDARIA	4,8	4553	4423	130
621	MURCIA	RM-330	0+600	SECUNDARIA	4	5806	5562	244
622	SAN JAVIER	RM-1	4+460	SECUNDARIA	1,5	5960	5415	544
623	MURCIA	RM-1	6+560	SECUNDARIA	2,2	4215	3874	341
624	MURCIA	RM-1	9+480	SECUNDARIA	2,3	5168	4710	458
625	TORRE PACHECO	RM-19	13+000	PRIMARIA	16	17782	16754	1027
626	TORRE PACHECO	RM-19	18+500	PERMANENTE	9,5	22279	21170	1109
627	SAN JAVIER	RM-F28	7+100	SECUNDARIA	11,6	1900	1809	91
628	MURCIA	RM-1	12+160	SECUNDARIA	3,9	3972	3558	414
629	MURCIA	RM-1	15+810	SECUNDARIA	5,3	4060	3547	514
630	TORRE PACHECO	RM-F21	3+000	SECUNDARIA	7,8	4202	4055	147
631	MURCIA	RM-F1	0+500	PRIMARIA	3,3	13902	13164	738
633	MURCIA	RM-F2	5+800	SECUNDARIA	4,4	3311	3099	212
634	MURCIA	RM-F2	11+200	SECUNDARIA	4,7	5476	5262	214
635	MURCIA	RM-F3	2+000	SECUNDARIA	4,2	9438	9019	419
637	MURCIA	RM-F5	1+100	SECUNDARIA	2,3	3559	3430	129
638	MURCIA	RM-F6	1+900	PRIMARIA	2,5	11990	11634	355
639	MURCIA	RM-F8	1+300	SECUNDARIA	3,1	6618	6255	363
640	MURCIA	RM-F9	0+600	SECUNDARIA	2,3	6059	5879	180
641	MOLINA	RM-F10	0+100	SECUNDARIA	4,1	5443	5079	364



TRAFICO 2013 POR Nº ESTACION

Nº Estación	Municipio	Carretera	PK	Tipo	Longitud	Año 2.013		
						IMD	IMD lig	IMP pes
642	TORRE PACHECO	RM-F12	1+300	SECUNDARIA	5,3	4746	4368	378
643	TORRE PACHECO	RM-F12	11+700	SECUNDARIA	6,6	3791	3392	400
644	MURCIA	RM-F13	4+400	SECUNDARIA	13,5	1283	1224	59
645	MURCIA	RM-F13	13+900	SECUNDARIA	5	646	587	59
646	TORRE PACHECO	RM-F14	5+000	SECUNDARIA	10,4	7351	6518	834
647	CARTAGENA	RM-F15	1+000	COBERTURA	4,6	748	663	84
648	MURCIA	RM-F16	2+700	SECUNDARIA	3	5729	5385	345
649	MURCIA	RM-F17	3+500	SECUNDARIA	3,8	3368	3200	168
652	MURCIA	RM-F19	1+000	SECUNDARIA	3,6	1014	939	75
653	MURCIA	RM-F20	4+500	SECUNDARIA	1,7	668	629	39
654	TORRE PACHECO	RM-F20	1+100	SECUNDARIA	3,9	1802	1676	126
655	TORRE PACHECO	RM-F21	9+200	SECUNDARIA	8,4	1987	1881	106
656	TORRE PACHECO	RM-F22	8+100	SECUNDARIA	6,5	2835	2688	147
657	S. PEDRO PINATAR	RM-F23	4+300	SECUNDARIA	1,4	3935	3548	387
658	S. PEDRO PINATAR	RM-F23	1+000	SECUNDARIA	3,8	2008	1696	313
660	S. PEDRO PINATAR	RM-F24	1+000	SECUNDARIA	8,5	1908	1795	113
661	S. PEDRO PINATAR	RM-F25	1+800	SECUNDARIA	6,7	3532	3323	209
662	TORRE PACHECO	RM-F26	1+000	SECUNDARIA	4,1	949	851	99
663	LOS ALCAZARES	RM-F26	6+800	SECUNDARIA	2,9	1380	1336	44
664	TORRE PACHECO	RM-F27	0+200	SECUNDARIA	3,1	2321	2043	277
665	TORRE PACHECO	RM-F27	3+500	SECUNDARIA	2,1	2239	2169	70
666	TORRE PACHECO	RM-F29	10+300	SECUNDARIA	7,8	2380	2248	132
667	SAN JAVIER	RM-F29	1+000	COBERTURA	2,8	1013	962	50
668	LOS ALCAZARES	RM-F30	6+400	PRIMARIA	1,4	10192	9480	712
672	S. PEDRO PINATAR	RM-F33	2+000	SECUNDARIA	2,9	3403	3357	46
673	LOS ALCAZARES	RM-F34	3+600	SECUNDARIA	3,7	4399	4278	121
674	LOS ALCAZARES	RM-F54	0+500	SECUNDARIA	10,8	1712	1668	44
675	CARTAGENA	RM-F54	12+900	SECUNDARIA	3,7	1882	1843	39
676	SAN JAVIER	RM-F35	1+500	SECUNDARIA	4,3	3122	3049	73
677	SAN JAVIER	RM-1	2+480	PERMANENTE	2,3	7460	7011	449
678	LOS ALCAZARES	RM-F35	8+700	SECUNDARIA	4,7	3418	3308	111
679	CARTAGENA	RM-F35	15+400	PRIMARIA	4,7	3778	3533	245
680	CARTAGENA	RM-F35	17+000	SECUNDARIA	8,5	4753	4564	189
681	TORRE PACHECO	RM-F36	1+000	PRIMARIA	6,2	6958	6734	223
682	CARTAGENA	RM-F36	11+500	PERMANENTE	3	15953	14182	1771
683	CARTAGENA	RM-F36	6+300	SECUNDARIA	4,4	6906	6780	126
684	CARTAGENA	RM-F37	3+100	SECUNDARIA	5,2	2160	2013	147
685	CARTAGENA	RM-F37	6+000	COBERTURA	4,1	1773	1571	202
686	CARTAGENA	RM-F39	1+000	COBERTURA	5	342	303	39
687	CARTAGENA	RM-F40	3+400	PRIMARIA	4	7503	7114	389
688	CARTAGENA	RM-F57	1+000	COBERTURA	2	404	358	46
689	CARTAGENA	RM-F41	1+000	SECUNDARIA	4,1	1622	1539	84
690	CARTAGENA	RM-F42	1+000	SECUNDARIA	7,9	2409	2321	88
691	CARTAGENA	RM-F43	5+800	PRIMARIA	7	2400	2324	76
692	MURCIA	RM-F48	1+000	COBERTURA	9,5	611	552	59
693	MURCIA	RM-F56	1+000	COBERTURA	14,7	62	56	7
694	MURCIA	RM-301	1+800	SECUNDARIA	5,7	2982	2702	280
695	MURCIA	RM-F50	4+000	SECUNDARIA	6	2344	2308	36
696	TORRE PACHECO	RM-F51	2+300	PRIMARIA	5	3114	2952	162
697	MURCIA	RM-F52	0+400	SECUNDARIA	2,2	2781	2554	228
698	TORRE PACHECO	RM-F30	2+400	PRIMARIA	5	11011	10346	666
699	TORRE PACHECO	RM-F35	9+100	SECUNDARIA	3	2637	2526	111
700	SANTOMERA	RM-303	1+100	PRIMARIA	2,3	10348	8941	1407
701	TORRE PACHECO	RM-313	8+400	SECUNDARIA	4,6	3646	3330	316
702	TORRE PACHECO	RM-313	0+100	SECUNDARIA	2	2848	2483	365



Nº Estación	Municipio	Carretera	PK	Tipo	Longitud	Año 2.013		
						IMD	IMD lig	IMP pes
703	MURCIA	RM-1	20+400	SECUNDARIA	3,3	4065	3530	535
704	MURCIA	RM-1	23+340	SECUNDARIA	1,9	3941	3427	514
705	MURCIA	RM-1	25+710	SECUNDARIA	2,6	3070	2806	264
706	MURCIA	RM-1	27+860	SECUNDARIA	2,7	2486	2288	199



TRAFICO 2013 POR CARRETERA

Nº Estación	Municipio	Carretera	PK	Tipo	Longitud	Año 2.013		
						IMD	IMD lig	IMP pes
600	SAN JAVIER	RM-1	0+640	PRIMARIA	3,8	11581	10982	600
677	SAN JAVIER	RM-1	2+480	PERMANENTE	2,3	7460	7011	449
622	SAN JAVIER	RM-1	4+460	SECUNDARIA	1,5	5960	5415	544
623	MURCIA	RM-1	6+560	SECUNDARIA	2,2	4215	3874	341
624	MURCIA	RM-1	9+480	SECUNDARIA	2,3	5168	4710	458
628	MURCIA	RM-1	12+160	SECUNDARIA	3,9	3972	3558	414
629	MURCIA	RM-1	15+810	SECUNDARIA	5,3	4060	3547	514
703	MURCIA	RM-1	20+400	SECUNDARIA	3,3	4065	3530	535
704	MURCIA	RM-1	23+340	SECUNDARIA	1,9	3941	3427	514
705	MURCIA	RM-1	25+710	SECUNDARIA	2,6	3070	2806	264
706	MURCIA	RM-1	27+860	SECUNDARIA	2,7	2486	2288	199
517	ALHAMA	RM-2	2+650	PERMANENTE	4,9	11227	9563	1665
516	ALHAMA	RM-2	5+220	SECUNDARIA	2,7	5535	4292	1243
526	ALHAMA	RM-2	9+950	SECUNDARIA	5,4	6267	4889	1377
527	FUENTE ALAMO	RM-2	15+570	SECUNDARIA	4,5	4751	3734	1017
528	FUENTE ALAMO	RM-2	20+400	SECUNDARIA	4,1	6362	5026	1337
529	FUENTE ALAMO	RM-2	24+800	SECUNDARIA	2,8	6403	5024	1379
530	FUENTE ALAMO	RM-2	28+660	SECUNDARIA	4,6	6761	5429	1332
532	CARTAGENA	RM-2	30+300	SECUNDARIA	4,7	5608	4488	1120
564	T. PACHECO	RM-2	34+200	PRIMARIA	0,8	8043	6824	1219
427	TOTANA	RM-3	0+360	PRIMARIA	0,7	5904	5384	519
428	TOTANA	RM-3	1+670	SECUNDARIA	5,2	4400	4098	302
429	TOTANA	RM-3	8+360	SECUNDARIA	6,1	3531	3262	269
430	MAZARRÓN	RM-3	12+640	SECUNDARIA	1,5	7261	6612	649
431	MAZARRÓN	RM-3	14+630	SECUNDARIA	1,8	11305	10459	846
432	MAZARRON	RM-3	16+680	SECUNDARIA	2,8	10327	9526	801
433	MAZARRON	RM-3	20+000	SECUNDARIA	2,5	12286	11499	787
434	MAZARRÓN	RM-3	21+100	PERMANENTE	2,3	11215	10326	889
462	MAZARRON	RM-3	23+800	SECUNDARIA	2,9	7227	6544	683
460	LORCA	RM-11	1+300	PRIMARIA	2,6	17278	15984	1293
461	LORCA	RM-11	2+800	PRIMARIA	6,8	12076	11046	1031
423	AGUILAS	RM-11	17+100	PRIMARIA	12,1	8314	7841	474
416	AGUILAS	RM-11	24+400	PERMANENTE	10,9	8538	8028	510
540	FUENTE ALAMO	RM-12	2+000	SECUNDARIA	5,7	3249	2975	275
618	CARTAGENA	RM-12	2+000	PERMANENTE	6,3	27862	27038	824
616	CARTAGENA	RM-12	11+300	PRIMARIA	5,3	22552	21713	839
615	CARTAGENA	RM-12	15+200	PRIMARIA	7,5	21298	20733	565
241	ALCANTARILLA	RM-15	6+100	PERMANENTE	17,5	13486	12256	1230
285	MULA	RM-15	20+100	PRIMARIA	3,1	11315	10526	789
244	MULA	RM-15	31+900	PRIMARIA	22,3	8937	8047	890
286	CEHEGIN	RM-15	55+700	SECUNDARIA	4,5	7644	7027	617
287	CARAVACA	RM-15	60+700	PRIMARIA	4,6	9437	8369	1068
625	TORRE PACHECO	RM-19	13+000	PRIMARIA	16	17782	16754	1027
626	TORRE PACHECO	RM-19	18+500	PERMANENTE	9,5	22279	21170	1109
521	ALHAMA	RM-23	2+100	PRIMARIA	3,6	6485	6010	475
522	ALHAMA	RM-23	5+200	SECUNDARIA	2,6	5150	4672	478
426	ALHAMA	RM-23	7+280	SECUNDARIA	3,2	5253	4802	451
507	CARTAGENA	RM-36	0+200	PRIMARIA	1,4	13461	13019	442
506	CARTAGENA	RM-36	2+200	PRIMARIA	2	15548	15105	443
602	MURCIA	RM-300	3+900	PRIMARIA	2,2	13966	12840	1127
603	MURCIA	RM-300	9+000	SECUNDARIA	3,3	7685	7135	550
694	MURCIA	RM-301	1+800	SECUNDARIA	5,7	2982	2702	280
604	MURCIA	RM-301	10+000	COBERTURA	9,1	58	52	7
605	MURCIA	RM-301	15+100	COBERTURA	16,2	154	138	16
606	MURCIA	RM-302	0+900	SECUNDARIA	1,9	7399	7080	319



TRAFICO 2013 POR CARRETERA

Nº Estación	Municipio	Carretera	PK	Tipo	Longitud	Año 2.013		
						IMD	IMD lig	IMP pes
607	MURCIA	RM-302	6+600	PRIMARIA	9	6980	6682	298
700	SANTOMERA	RM-303	1+100	PRIMARIA	2,3	10348	8941	1407
608	MURCIA	RM-303	4+100	PERMANENTE	2,6	9246	8338	908
609	MURCIA	RM-303	7+300	SECUNDARIA	2,8	6577	6012	565
610	MURCIA	RM-310	1+000	COBERTURA	3,6	648	612	36
614	CARTAGENA	RM-311	0+900	SECUNDARIA	1,8	2024	1939	85
613	CARTAGENA	RM-311	2+600	SECUNDARIA	3,2	4160	3813	347
612	CARTAGENA	RM-311	7+200	SECUNDARIA	3,7	3219	3071	148
611	CARTAGENA	RM-311	14+700	SECUNDARIA	6,4	2428	2318	110
702	TORRE PACHECO	RM-313	0+100	SECUNDARIA	2	2848	2483	365
701	TORRE PACHECO	RM-313	8+400	SECUNDARIA	4,6	3646	3330	316
619	CARTAGENA	RM-314	1+100	SECUNDARIA	2,9	705	685	19
620	CARTAGENA	RM-314	7+200	SECUNDARIA	4,8	4553	4423	130
424	MAZARRON	RM-315	2+900	SECUNDARIA	5,5	1755	1601	154
418	MAZARRON	RM-315	7+000	COBERTURA	7,4	317	305	12
419	MAZARRON	RM-315	18+300	COBERTURA	6,6	356	343	13
621	MURCIA	RM-330	0+600	SECUNDARIA	4	5806	5562	244
501	CARTAGENA	RM-332	1+100	PRIMARIA	5,8	10754	10395	360
502	CARTAGENA	RM-332	7+500	PRIMARIA	10,6	2704	2626	78
503	MAZARRON	RM-332	27+000	SECUNDARIA	10,9	1459	1407	52
504	MAZARRON	RM-332	27+500	SECUNDARIA	4,4	5280	5101	179
404	MAZARRON	RM-332	32+800	PRIMARIA	1,4	14158	13751	406
463	MAZARRON	RM-332	35+700	SECUNDARIA	4	5268	4982	286
401	MAZARRON	RM-332	38+200	PRIMARIA	3	4466	4086	381
402	LORCA	RM-332	50+000	COBERTURA	27,8	392	378	14
403	LORCA	RM-333	2+300	SECUNDARIA	5,5	5030	4742	288
102	BLANCA	RM-402	1+300	SECUNDARIA	2,6	3181	3046	135
103	JUMILLA	RM-403	1+000	COBERTURA	16,1	1031	969	62
104	YECLA	RM-404	2+600	SECUNDARIA	1,8	2116	2016	100
105	YECLA	RM-404	16+000	COBERTURA	17	270	254	17
106	YECLA	RM-404	18+000	COBERTURA	8,3	297	278	19
109	ABANILLA	RM-410	0+100	SECUNDARIA	1,6	916	823	93
108	ABANILLA	RM-410	1+800	SECUNDARIA	4,3	877	794	83
107	ABANILLA	RM-410	9+700	SECUNDARIA	4,9	788	675	112
110	MOLINA	RM-411	1+000	SECUNDARIA	7	3862	3533	329
111	FORTUNA	RM-411	13+200	SECUNDARIA	6,6	2340	2149	191
112	ABANILLA	RM-412	0+500	SECUNDARIA	6,3	1345	890	455
113	ABANILLA	RM-413	1+400	SECUNDARIA	4,5	2413	1689	724
114	MURCIA	RM-414	3+600	PRIMARIA	3,5	10352	9502	850
116	SANTOMERA	RM-414	4+900	PRIMARIA	5,9	7601	6539	1062
115	ABANILLA	RM-414	11+700	PERMANENTE	6,1	2890	2580	310
134	ABANILLA	RM-422	0+200	SECUNDARIA	4	2544	1779	765
128	ABANILLA	RM-422	4+300	SECUNDARIA	9,5	1584	1245	339
123	SANTOMERA	RM-423	0+800	SECUNDARIA	3	5825	5082	742
124	FORTUNA	RM-423	6+700	PRIMARIA	9,2	4996	4466	529
120	FORTUNA	RM-423	13+200	PERMANENTE	5,8	1752	1415	337
118	FORTUNA	RM-423	21+300	SECUNDARIA	3,5	1072	637	436
127	ABANILLA	RM-423	26+500	SECUNDARIA	4,8	1288	988	299
122	YECLA	RM-424	10+100	PRIMARIA	19	1562	1308	254
133	YECLA	RM-425	0+400	PRIMARIA	6,4	10332	9441	891
121	YECLA	RM-426	1+000	COBERTURA	15,8	680	640	40
131	JUMILLA	RM-427	0+100	SECUNDARIA	12,3	1459	1236	223
132	JUMILLA	RM-427	4+800	SECUNDARIA	15	1936	1672	263
130	JUMILLA	RM-428	0+100	SECUNDARIA	1	2924	2832	92
414	TOTANA	RM-502	0+100	SECUNDARIA	2	3439	3305	135



TRAFICO 2013 POR CARRETERA

Nº Estación	Municipio	Carretera	PK	Tipo	Longitud	Año 2.013		
						IMD	IMD lig	IMP pes
415	TOTANA	RM-502	2+200	SECUNDARIA	2,4	2407	2314	93
301	TOTANA	RM-502	4+600	SECUNDARIA	6,6	1653	1578	75
305	BULLAS	RM-503	1+500	SECUNDARIA	5,7	1425	1293	133
304	MULA	RM-503	7+000	COBERTURA	24,1	101	94	6
303	LORCA	RM-503	31+000	COBERTURA	4,8	119	115	5
302	TOTANA	RM-503	36+000	COBERTURA	12,7	289	278	11
306	LORCA	RM-504	19+000	COBERTURA	21,4	51	49	2
307	LORCA	RM-504	26+000	COBERTURA	5,6	423	406	16
219	MORATALLA	RM-510	1+000	SECUNDARIA	10,6	578	519	59
201	CIEZA	RM-512	1+300	SECUNDARIA	3,7	3921	3806	115
202	ABARAN	RM-513	1+300	PRIMARIA	2,7	8186	7814	372
203	ABARAN	RM-514	1+000	SECUNDARIA	4,2	1009	967	42
318	MULA	RM-515	0+500	PRIMARIA	5	4346	4077	269
319	MULA	RM-515	7+500	COBERTURA	11,6	683	648	35
350	ALHAMA	RM-515	26+900	SECUNDARIA	11,9	2098	1977	121
243	MULA	RM-516	3+700	PRIMARIA	8,6	7939	7596	343
283	MULA	RM-516	10+400	SECUNDARIA	3,5	2189	1780	409
246	CEHEGIN	RM-517	0+700	SECUNDARIA	2,6	4419	4040	379
247	CARAVACA	RM-517	1+900	SECUNDARIA	3,1	5023	4614	410
204	BLANCA	RM-520	1+000	SECUNDARIA	5,3	499	469	30
205	OJOS	RM-521	1+300	SECUNDARIA	2,3	1480	1412	68
206	OJOS	RM-522	1+200	SECUNDARIA	4,9	1820	1738	82
207	ARCHENA	RM-522	5+300	SECUNDARIA	1,4	4471	4318	153
208	ULEA	RM-523	2+850	SECUNDARIA	4,5	860	837	24
209	ARCHENA	RM-530	0+100	SECUNDARIA	6,2	2194	2008	187
210	MULA	RM-530	11+800	SECUNDARIA	10,7	1631	1477	154
212	ALGUAZAS	RM-531	1+700	SECUNDARIA	12,1	1016	966	49
211	ALBUDEITE	RM-531	13+000	SECUNDARIA	14,4	1880	1812	68
249	CIEZA	RM-532	1+100	SECUNDARIA	14,4	1663	1594	70
237	MULA	RM-532	26+000	SECUNDARIA	11,8	1170	1029	141
213	ARCHENA	RM-533	0+250	SECUNDARIA	6,4	4298	4082	216
214	ALGUAZAS	RM-533	7+700	PRIMARIA	3,1	8645	8203	442
215	CALASPARRA	RM-552	7+900	SECUNDARIA	13,3	771	643	128
216	MULA	RM-552	15+000	SECUNDARIA	8,3	698	610	88
217	BLANCA	RM-553	4+000	SECUNDARIA	5,3	3134	2979	155
218	ARCHENA	RM-554	1+500	PRIMARIA	6	13391	12712	679
221	MOLINA	RM-560	2+100	SECUNDARIA	5	1589	1508	82
220	ALCANTARILLA	RM-560	6+700	SECUNDARIA	4,6	2763	2604	158
511	MURCIA	RM-601	0+100	PRIMARIA	7,6	2559	2419	140
512	MURCIA	RM-601	8+250	SECUNDARIA	13,3	1491	1379	112
563	FUENTE ALAMO	RM-602	3+100	PRIMARIA	3,8	6349	5869	480
514	CARTAGENA	RM-602	13+900	SECUNDARIA	8,4	5117	4763	355
515	FUENTE ALAMO	RM-602	16+200	SECUNDARIA	11,1	4424	4220	203
519	ALHAMA	RM-603	11+750	SECUNDARIA	14	1482	1362	120
520	ALHAMA	RM-603	19+000	SECUNDARIA	7,5	1888	1613	275
523	LIBRILLA	RM-604	2+800	SECUNDARIA	3,1	1276	1094	182
505	CARTAGENA	RM-605	4+800	SECUNDARIA	5,9	3641	3462	179
351	ALHAMA	RM-608	0+300	SECUNDARIA	2,2	4257	3958	299
417	TOTANA	RM-609	0+450	PRIMARIA	2,3	7189	6798	390
525	MURCIA	RM-611	1+800	SECUNDARIA	5,1	4000	3762	239
524	MURCIA	RM-611	5+800	SECUNDARIA	5	1802	1682	120
411	LORCA	RM-620	1+250	PRIMARIA	19	4663	4154	509
420	LORCA	RM-621	0+20	SECUNDARIA	2	5574	5230	344
421	LORCA	RM-621	5+850	SECUNDARIA	6,6	3719	3455	265
422	LORCA	RM-621	9+000	COBERTURA	2	387	373	13



Nº Estación	Municipio	Carretera	PK	Tipo	Longitud	Año 2.013		
						IMD	IMD lig	IMP pes
413	TOTANA	RM-622	0+300	SECUNDARIA	2,5	4883	4581	302
308	LORCA	RM-701	2+200	SECUNDARIA	18,1	1185	1137	48
309	LORCA	RM-701	19+700	SECUNDARIA	4,1	692	630	62
222	MORATALLA	RM-702	0+500	SECUNDARIA	4,2	1839	1636	204
223	MORATALLA	RM-702	6+000	COBERTURA	18,5	744	698	46
224	MORATALLA	RM-702	28+000	COBERTURA	12	625	586	39
225	MORATALLA	RM-703	1+000	COBERTURA	25,2	95	89	6
315	CARAVACA	RM-711	0+100	SECUNDARIA	5,7	2644	2388	255
316	CARAVACA	RM-711	9+300	SECUNDARIA	18,2	1421	1172	250
317	LORCA	RM-711	32+600	PERMANENTE	11,1	2363	2061	301
320	LORCA	RM-711	47+800	PRIMARIA	13,9	4312	3634	677
129	JUMILLA	RM-714	2+500	PRIMARIA	11,4	2991	2377	614
166	CIEZA	RM-714	21+400	SECUNDARIA	10	1900	1495	405
236	CIEZA	RM-714	24+500	SECUNDARIA	13,5	3460	2550	910
235	CALASPARRA	RM-714	42+500	PERMANENTE	8,7	4092	3412	680
284	CALASPARRA	RM-714	45+700	SECUNDARIA	3,8	2451	1727	725
288	CALASPARRA	RM-714	49+700	SECUNDARIA	3,6	2484	1828	655
234	CALASPARRA	RM-714	51+500	SECUNDARIA	2,3	4263	3615	648
251	CARAVACA	RM-714	64+000	PRIMARIA	11	4405	3687	718
248	MORATALLA	RM-715	11+500	SECUNDARIA	13,5	2577	2443	134
231	MORATALLA	RM-715	15+100	SECUNDARIA	2,6	1691	1570	120
232	MORATALLA	RM-715	25+200	SECUNDARIA	9,3	305	285	20
233	MORATALLA	RM-715	25+500	SECUNDARIA	9,4	613	575	38
245	BULLAS	RM-715	44+500	PRIMARIA	10,9	8596	7922	674
238	CARAVACA	RM-730	1+800	PRIMARIA	5,1	9871	8889	982
239	CARAVACA	RM-730	6+500	SECUNDARIA	5,8	3771	3173	598
240	CARAVACA	RM-730	11+100	PERMANENTE	30,5	2137	1685	453
142	SANTOMERA	RM-A4	4+900	PRIMARIA	5,7	16627	15407	1221
143	FORTUNA	RM-A5	0+100	SECUNDARIA	1	1257	1125	132
144	MURCIA	RM-A5	11+100	PERMANENTE	10,4	12852	12519	333
119	FORTUNA	RM-A7	5+400	SECUNDARIA	5,5	1570	1403	167
145	FORTUNA	RM-A7	6+900	SECUNDARIA	2,2	1709	1580	129
146	ABANILLA	RM-A9	1+000	COBERTURA	12,7	183	163	20
148	ABANILLA	RM-A10	1+000	COBERTURA	5,4	401	376	25
149	ABARAN	RM-A10	24+000	COBERTURA	19,8	250	243	7
150	YECLA	RM-A11	1+000	COBERTURA	21	56	52	4
151	JUMILLA	RM-A12	1+000	COBERTURA	11,7	355	333	22
152	YECLA	RM-A14	1+000	COBERTURA	4,6	52	49	3
153	JUMILLA	RM-A15	1+000	COBERTURA	21,5	780	732	47
154	JUMILLA	RM-A16	1+000	COBERTURA	2,6	508	476	32
155	ABANILLA	RM-A16	13+000	COBERTURA	11,1	269	252	17
156	FORTUNA	RM-A17	0+900	SECUNDARIA	23,4	1808	1722	86
157	YECLA	RM-A18	1+300	PERMANENTE	16,9	2076	1950	126
158	YECLA	RM-A19	1+000	COBERTURA	3,3	333	312	21
159	BLANCA	RM-A20	13+700	SECUNDARIA	13,7	2254	2082	172
160	ABANILLA	RM-A21	1+000	COBERTURA	5,6	340	318	22
161	ABARAN	RM-A22	0+200	SECUNDARIA	5	2459	2388	71
164	FORTUNA	RM-A25	1+000	COBERTURA	3,1	98	96	3
165	YECLA	RM-A26	1+000	COBERTURA	14	840	791	49
147	ABANILLA	RM-A30	1+000	COBERTURA	13,8	414	404	10
254	MURCIA	RM-B1	2+000	SECUNDARIA	5,2	4577	4460	117
255	MURCIA	RM-B3	2+900	SECUNDARIA	3	6556	6278	279
256	MURCIA	RM-B3	3+400	SECUNDARIA	2,5	9516	9242	274
257	ALCANTARILLA	RM-B4	3+100	SECUNDARIA	3,2	3954	3813	141
258	LORQUI	RM-B6	0+200	SECUNDARIA	1,9	4039	3899	139



TRAFICO 2013 POR CARRETERA

Nº Estación	Municipio	Carretera	PK	Tipo	Longitud	Año 2.013		
						IMD	IMD lig	IMP pes
279	LORQUI	RM-B7	0+300	SECUNDARIA	0,4	2465	2417	48
259	LORQUI	RM-B8	3+800	SECUNDARIA	3,5	2730	2539	190
260	CEUTI	RM-B9	0+600	SECUNDARIA	1,3	4427	4305	122
261	ARCHENA	RM-B10	1+000	COBERTURA	5,5	402	391	11
262	CAMPOS DEL RIO	RM-B11	0+100	SECUNDARIA	3,1	1503	1416	88
263	CEUTI	RM-B12	1+500	SECUNDARIA	8,8	1390	1291	98
200	ALBUDEITE	RM-B13	0+400	SECUNDARIA	6,7	980	941	38
264	RICOTE	RM-B15	1+000	COBERTURA	18,1	74	72	2
265	CEHEGIN	RM-B16	1+300	SECUNDARIA	8,7	3123	2812	310
266	BLANCA	RM-B17	1+000	SECUNDARIA	4,1	931	919	13
267	BULLAS	RM-B18	1+500	SECUNDARIA	3,8	1386	1340	47
268	CIEZA	RM-B19	3+700	SECUNDARIA	19	3092	3021	71
269	CEHEGIN	RM-B20	0+500	SECUNDARIA	14	851	808	43
282	CEHEGIN	RM-B21	1+000	COBERTURA	4,1	341	319	22
270	CALASPARRA	RM-B22	1+000	COBERTURA	19,2	222	208	14
271	CARAVACA	RM-B23	1+000	COBERTURA	4,7	140	131	9
272	CARAVACA	RM-B24	1+000	COBERTURA	3,1	67	63	4
273	MULA	RM-B26	1+000	COBERTURA	10	67	63	4
274	MULA	RM-B27	1+000	COBERTURA	4	137	129	9
275	ARCHENA	RM-B29	1+000	COBERTURA	5,5	167	162	5
276	MORATALLA	RM-B30	1+000	COBERTURA	11,4	343	323	20
291	CALASPARRA	RM-B32	1+300	SECUNDARIA	6,7	1010	979	31
277	LORQUI	RM-B33	1+800	PRIMARIA	2	11552	10944	608
278	LORQUI	RM-B33	2+600	PRIMARIA	1,3	10154	9675	480
280	CALASPARRA	RM-B35	10+400	SECUNDARIA	10,8	735	591	144
289	TORRES DE COTILLA	RM-B37	0+40	SECUNDARIA	2,3	3026	2594	432
290	TORRES DE COTILLA	RM-B37	4+800	SECUNDARIA	3,8	1727	1323	404
325	ALCANTARILLA	RM-C1	0+500	SECUNDARIA	16,5	1684	1552	132
327	LIBRILLA	RM-C2	0+200	SECUNDARIA	27,6	970	921	49
328	CAMPOS DEL RIO	RM-C3	1+000	COBERTURA	6,9	167	162	5
330	ALCANTARILLA	RM-C4	1+000	COBERTURA	5,3	51	46	5
331	LORCA	RM-C5	1+000	COBERTURA	12	164	157	6
332	MULA	RM-C5	22+000	COBERTURA	11	765	718	47
333	MULA	RM-C6	1+000	COBERTURA	18,4	24	23	2
334	TOTANA	RM-C7	1+000	COBERTURA	4,4	144	138	5
335	TOTANA	RM-C8	1+000	COBERTURA	7,9	658	637	21
336	LORCA	RM-C9	1+000	COBERTURA	18,2	679	658	20
337	LORCA	RM-C12	1+000	COBERTURA	11,7	400	328	72
338	LORCA	RM-C13	1+000	COBERTURA	1,3	138	102	36
339	LORCA	RM-C14	1+000	COBERTURA	11,5	585	564	21
340	LORCA	RM-C15	1+000	COBERTURA	16,3	961	927	34
341	CARAVACA	RM-C16	1+600	SECUNDARIA	5,2	1108	1049	60
342	CARAVACA	RM-C17	6+800	SECUNDARIA	7,1	1180	1044	137
343	CARAVACA	RM-C18	1+000	COBERTURA	16,6	94	88	6
344	ALCANTARILLA	RM-C19	1+000	COBERTURA	5,5	650	586	63
345	MULA	RM-C20	1+000	COBERTURA	4,6	446	418	28
346	TOTANA	RM-C21	0+100	SECUNDARIA	11,9	990	968	22
347	LORCA	RM-C22	1+000	COBERTURA	12,4	247	238	9
348	CARAVACA	RM-C23	1+000	COBERTURA	2,7	576	542	34
349	MULA	RM-C25	1+000	COBERTURA	5	209	196	13
329	MULA	RM-C26	1+000	COBERTURA	6,5	479	465	14
326	MULA	RM-C27	1+000	COBERTURA	3,6	276	258	18
435	LORCA	RM-D1	1+300	SECUNDARIA	6,3	1531	1347	184
436	MAZARRON	RM-D2	1+000	COBERTURA	8,5	281	271	10
437	LORCA	RM-D3	1+000	COBERTURA	5,1	602	581	21



TRAFICO 2013 POR CARRETERA

Nº Estación	Municipio	Carretera	PK	Tipo	Longitud	Año 2.013		
						IMD	IMD lig	IMP pes
438	MAZARRON	RM-D4	2+950	PERMANENTE	10	1631	1573	58
439	TOTANA	RM-D4	11+000	COBERTURA	15,7	395	381	13
440	MAZARRON	RM-D5	1+000	COBERTURA	3,6	758	732	26
464	MAZARRON	RM-D6	2+000	SECUNDARIA	7,4	3061	2963	98
442	LORCA	RM-D8	11+000	SECUNDARIA	16,2	1255	1165	90
443	LORCA	RM-D9	1+000	COBERTURA	11,6	41	40	2
444	LORCA	RM-D10	11+300	SECUNDARIA	11,6	2303	2179	123
445	LORCA	RM-D11	1+900	SECUNDARIA	13,1	4197	3976	220
447	LORCA	RM-D12	5+000	COBERTURA	10,1	644	622	22
448	AGUILAS	RM-D13	1+000	COBERTURA	11	162	155	7
449	AGUILAS	RM-D14	2+600	SECUNDARIA	15,4	4259	4077	182
450	AGUILAS	RM-D15	0+850	SECUNDARIA	4,3	2446	2369	77
451	P. LUMBRERAS	RM-D16	1+200	SECUNDARIA	6,4	4195	3837	357
452	P. LUMBRERAS	RM-D17	0+100	SECUNDARIA	7	1433	1293	140
400	AGUILAS	RM-D18	0+200	SECUNDARIA	6,4	877	794	83
453	P. LUMBRERAS	RM-D19	0+400	SECUNDARIA	10,1	979	908	71
454	AGUILAS	RM-D19	19+000	COBERTURA	10,4	479	460	19
455	LORCA	RM-D20	1+000	COBERTURA	13	157	152	5
456	LORCA	RM-D21	0+500	SECUNDARIA	6,9	1592	1502	90
457	TOTANA	RM-D22	5+000	COBERTURA	6,5	1246	1203	43
459	AGUILAS	RM-D24	2+700	SECUNDARIA	11,5	1133	999	134
446	P. LUMBRERAS	RM-D26	4+900	SECUNDARIA	6,1	2368	2168	200
562	MURCIA	RM-E3	1+100	SECUNDARIA	5,2	2233	2094	140
531	ALCANTARILLA	RM-E4	3+400	PRIMARIA	2,7	6091	5849	242
533	MURCIA	RM-E5	0+800	SECUNDARIA	6,5	412	392	20
534	MURCIA	RM-E6	1+000	COBERTURA	6	596	528	68
535	FUENTE ALAMO	RM-E6	12+000	COBERTURA	6,7	499	442	57
537	MURCIA	RM-E7	1+000	COBERTURA	6,2	733	660	73
538	ALHAMA	RM-E10	1+000	COBERTURA	14,3	895	864	31
539	MAZARRON	RM-E11	11+750	SECUNDARIA	3,5	836	706	130
541	FUENTE ALAMO	RM-E12	7+200	SECUNDARIA	3,6	1636	1433	203
542	FUENTE ALAMO	RM-E13	1+000	COBERTURA	2,8	374	331	43
543	FUENTE ALAMO	RM-E14	0+800	SECUNDARIA	4,2	747	561	186
544	FUENTE ALAMO	RM-E14	4+000	COBERTURA	6,6	310	275	35
545	FUENTE ALAMO	RM-E15	2+400	SECUNDARIA	3,9	2939	2717	221
547	CARTAGENA	RM-E16	1+000	COBERTURA	6,2	425	376	48
551	CARTAGENA	RM-E17	1+000	SECUNDARIA	15,1	1429	1341	88
552	MAZARRON	RM-E17	17+000	COBERTURA	7,8	699	670	29
554	CARTAGENA	RM-E18	1+000	COBERTURA	11,3	365	324	42
555	MAZARRON	RM-E19	1+000	COBERTURA	3,3	502	484	18
510	CARTAGENA	RM-E21	1+600	SECUNDARIA	4,5	1389	1347	41
557	CARTAGENA	RM-E22	5+600	SECUNDARIA	2,5	2397	2350	47
549	CARTAGENA	RM-E22	6+100	SECUNDARIA	3,2	2309	2260	49
556	MAZARRON	RM-E22	18+700	SECUNDARIA	5,9	4527	4396	131
558	MAZARRON	RM-E23	1+000	COBERTURA	6,6	183	176	7
559	MURCIA	RM-E25	1+000	COBERTURA	0,8	141	126	15
548	CARTAGENA	RM-E26	6+100	SECUNDARIA	10,3	240	228	13
553	MAZARRON	RM-E27	6+000	SECUNDARIA	7,5	1027	936	91
560	MURCIA	RM-E28	0+600	SECUNDARIA	3,3	2687	2507	180
546	CARTAGENA	RM-E33	1+600	SECUNDARIA	6,7	1793	1674	119
550	MAZARRON	RM-E35	0+100	SECUNDARIA	3,3	1385	1317	68
631	MURCIA	RM-F1	0+500	PRIMARIA	3,3	13902	13164	738
633	MURCIA	RM-F2	5+800	SECUNDARIA	4,4	3311	3099	212
634	MURCIA	RM-F2	11+200	SECUNDARIA	4,7	5476	5262	214
635	MURCIA	RM-F3	2+000	SECUNDARIA	4,2	9438	9019	419



TRAFICO 2013 POR CARRETERA

Nº Estación	Municipio	Carretera	PK	Tipo	Longitud	Año 2.013		
						IMD	IMD lig	IMP pes
637	MURCIA	RM-F5	1+100	SECUNDARIA	2,3	3559	3430	129
638	MURCIA	RM-F6	1+900	PRIMARIA	2,5	11990	11634	355
639	MURCIA	RM-F8	1+300	SECUNDARIA	3,1	6618	6255	363
640	MURCIA	RM-F9	0+600	SECUNDARIA	2,3	6059	5879	180
641	MOLINA	RM-F10	0+100	SECUNDARIA	4,1	5443	5079	364
642	TORRE PACHECO	RM-F12	1+300	SECUNDARIA	5,3	4746	4368	378
643	TORRE PACHECO	RM-F12	11+700	SECUNDARIA	6,6	3791	3392	400
644	MURCIA	RM-F13	4+400	SECUNDARIA	13,5	1283	1224	59
645	MURCIA	RM-F13	13+900	SECUNDARIA	5	646	587	59
646	TORRE PACHECO	RM-F14	5+000	SECUNDARIA	10,4	7351	6518	834
647	CARTAGENA	RM-F15	1+000	COBERTURA	4,6	748	663	84
648	MURCIA	RM-F16	2+700	SECUNDARIA	3	5729	5385	345
649	MURCIA	RM-F17	3+500	SECUNDARIA	3,8	3368	3200	168
652	MURCIA	RM-F19	1+000	SECUNDARIA	3,6	1014	939	75
654	TORRE PACHECO	RM-F20	1+100	SECUNDARIA	3,9	1802	1676	126
653	MURCIA	RM-F20	4+500	SECUNDARIA	1,7	668	629	39
630	TORRE PACHECO	RM-F21	3+000	SECUNDARIA	7,8	4202	4055	147
655	TORRE PACHECO	RM-F21	9+200	SECUNDARIA	8,4	1987	1881	106
656	TORRE PACHECO	RM-F22	8+100	SECUNDARIA	6,5	2835	2688	147
658	S. PEDRO PINATAR	RM-F23	1+000	SECUNDARIA	3,8	2008	1696	313
657	S. PEDRO PINATAR	RM-F23	4+300	SECUNDARIA	1,4	3935	3548	387
660	S. PEDRO PINATAR	RM-F24	1+000	SECUNDARIA	8,5	1908	1795	113
661	S. PEDRO PINATAR	RM-F25	1+800	SECUNDARIA	6,7	3532	3323	209
662	TORRE PACHECO	RM-F26	1+000	SECUNDARIA	4,1	949	851	99
663	LOS ALCAZARES	RM-F26	6+800	SECUNDARIA	2,9	1380	1336	44
664	TORRE PACHECO	RM-F27	0+200	SECUNDARIA	3,1	2321	2043	277
665	TORRE PACHECO	RM-F27	3+500	SECUNDARIA	2,1	2239	2169	70
627	SAN JAVIER	RM-F28	7+100	SECUNDARIA	11,6	1900	1809	91
667	SAN JAVIER	RM-F29	1+000	COBERTURA	2,8	1013	962	50
666	TORRE PACHECO	RM-F29	10+300	SECUNDARIA	7,8	2380	2248	132
698	TORRE PACHECO	RM-F30	2+400	PRIMARIA	5	11011	10346	666
668	LOS ALCAZARES	RM-F30	6+400	PRIMARIA	1,4	10192	9480	712
672	S. PEDRO PINATAR	RM-F33	2+000	SECUNDARIA	2,9	3403	3357	46
673	LOS ALCAZARES	RM-F34	3+600	SECUNDARIA	3,7	4399	4278	121
676	SAN JAVIER	RM-F35	1+500	SECUNDARIA	4,3	3122	3049	73
678	LOS ALCAZARES	RM-F35	8+700	SECUNDARIA	4,7	3418	3308	111
699	TORRE PACHECO	RM-F35	9+100	SECUNDARIA	3	2637	2526	111
679	CARTAGENA	RM-F35	15+400	PRIMARIA	4,7	3778	3533	245
680	CARTAGENA	RM-F35	17+000	SECUNDARIA	8,5	4753	4564	189
681	TORRE PACHECO	RM-F36	1+000	PRIMARIA	6,2	6958	6734	223
683	CARTAGENA	RM-F36	6+300	SECUNDARIA	4,4	6906	6780	126
682	CARTAGENA	RM-F36	11+500	PERMANENTE	3	15953	14182	1771
684	CARTAGENA	RM-F37	3+100	SECUNDARIA	5,2	2160	2013	147
685	CARTAGENA	RM-F37	6+000	COBERTURA	4,1	1773	1571	202
686	CARTAGENA	RM-F39	1+000	COBERTURA	5	342	303	39
687	CARTAGENA	RM-F40	3+400	PRIMARIA	4	7503	7114	389
689	CARTAGENA	RM-F41	1+000	SECUNDARIA	4,1	1622	1539	84
690	CARTAGENA	RM-F42	1+000	SECUNDARIA	7,9	2409	2321	88
691	CARTAGENA	RM-F43	5+800	PRIMARIA	7	2400	2324	76
692	MURCIA	RM-F48	1+000	COBERTURA	9,5	611	552	59
695	MURCIA	RM-F50	4+000	SECUNDARIA	6	2344	2308	36
696	TORRE PACHECO	RM-F51	2+300	PRIMARIA	5	3114	2952	162
697	MURCIA	RM-F52	0+400	SECUNDARIA	2,2	2781	2554	228
674	LOS ALCAZARES	RM-F54	0+500	SECUNDARIA	10,8	1712	1668	44
675	CARTAGENA	RM-F54	12+900	SECUNDARIA	3,7	1882	1843	39



Nº Estación	Municipio	Carretera	PK	Tipo	Longitud	Año 2.013		
						IMD	IMD lig	IMP pes
693	MURCIA	RM-F56	1+000	COBERTURA	14,7	62	56	7
688	CARTAGENA	RM-F57	1+000	COBERTURA	2	404	358	46
125	FORTUNA	T-423	0+800	SECUNDARIA	4,4	3968	3711	257
126	FORTUNA	T-423	4+900	SECUNDARIA	4,2	3028	2867	161



Nº Estación	Municipio	Carretera	PK	Tipo	Longitud	Año 2.013		
						IMD	IMD lig	IMP pes
618	CARTAGENA	RM-12	2+000	PERMANENTE	6,3	27862	27038	824
616	CARTAGENA	RM-12	11+300	PRIMARIA	5,3	22552	21713	839
626	TORRE PACHECO	RM-19	18+500	PERMANENTE	9,5	22279	21170	1109
615	CARTAGENA	RM-12	15+200	PRIMARIA	7,5	21298	20733	565
625	TORRE PACHECO	RM-19	13+000	PRIMARIA	16	17782	16754	1027
460	LORCA	RM-11	1+300	PRIMARIA	2,6	17278	15984	1293
142	SANTOMERA	RM-A4	4+900	PRIMARIA	5,7	16627	15407	1221
682	CARTAGENA	RM-F36	11+500	PERMANENTE	3	15953	14182	1771
506	CARTAGENA	RM-36	2+200	PRIMARIA	2	15548	15105	443
404	MAZARRON	RM-332	32+800	PRIMARIA	1,4	14158	13751	406
602	MURCIA	RM-300	3+900	PRIMARIA	2,2	13966	12840	1127
631	MURCIA	RM-F1	0+500	PRIMARIA	3,3	13902	13164	738
241	ALCANTARILLA	RM-15	6+100	PERMANENTE	17,5	13486	12256	1230
507	CARTAGENA	RM-36	0+200	PRIMARIA	1,4	13461	13019	442
218	ARCHENA	RM-554	1+500	PRIMARIA	6	13391	12712	679
144	MURCIA	RM-A5	11+100	PERMANENTE	10,4	12852	12519	333
433	MAZARRON	RM-3	20+000	SECUNDARIA	2,5	12286	11499	787
461	LORCA	RM-11	2+800	PRIMARIA	6,8	12076	11046	1031
638	MURCIA	RM-F6	1+900	PRIMARIA	2,5	11990	11634	355
600	SAN JAVIER	RM-1	0+640	PRIMARIA	3,8	11581	10982	600
277	LORQUI	RM-B33	1+800	PRIMARIA	2	11552	10944	608
285	MULA	RM-15	20+100	PRIMARIA	3,1	11315	10526	789
431	MAZARRÓN	RM-3	14+630	SECUNDARIA	1,8	11305	10459	846
517	ALHAMA	RM-2	2+650	PERMANENTE	4,9	11227	9563	1665
434	MAZARRÓN	RM-3	21+100	PERMANENTE	2,3	11215	10326	889
698	TORRE PACHECO	RM-F30	2+400	PRIMARIA	5	11011	10346	666
501	CARTAGENA	RM-332	1+100	PRIMARIA	5,8	10754	10395	360
114	MURCIA	RM-414	3+600	PRIMARIA	3,5	10352	9502	850
700	SANTOMERA	RM-303	1+100	PRIMARIA	2,3	10348	8941	1407
133	YECLA	RM-425	0+400	PRIMARIA	6,4	10332	9441	891
432	MAZARRON	RM-3	16+680	SECUNDARIA	2,8	10327	9526	801
668	LOS ALCAZARES	RM-F30	6+400	PRIMARIA	1,4	10192	9480	712
278	LORQUI	RM-B33	2+600	PRIMARIA	1,3	10154	9675	480
238	CARAVACA	RM-730	1+800	PRIMARIA	5,1	9871	8889	982
256	MURCIA	RM-B3	3+400	SECUNDARIA	2,5	9516	9242	274
635	MURCIA	RM-F3	2+000	SECUNDARIA	4,2	9438	9019	419
287	CARAVACA	RM-15	60+700	PRIMARIA	4,6	9437	8369	1068
608	MURCIA	RM-303	4+100	PERMANENTE	2,6	9246	8338	908
244	MULA	RM-15	31+900	PRIMARIA	22,3	8937	8047	890
214	ALGUAZAS	RM-533	7+700	PRIMARIA	3,1	8645	8203	442
245	BULLAS	RM-715	44+500	PRIMARIA	10,9	8596	7922	674
416	AGUILAS	RM-11	24+400	PERMANENTE	10,9	8538	8028	510
423	AGUILAS	RM-11	17+100	PRIMARIA	12,1	8314	7841	474
202	ABARAN	RM-513	1+300	PRIMARIA	2,7	8186	7814	372
564	T. PACHECO	RM-2	34+200	PRIMARIA	0,8	8043	6824	1219
243	MULA	RM-516	3+700	PRIMARIA	8,6	7939	7596	343
603	MURCIA	RM-300	9+000	SECUNDARIA	3,3	7685	7135	550
286	CEHEGIN	RM-15	55+700	SECUNDARIA	4,5	7644	7027	617
116	SANTOMERA	RM-414	4+900	PRIMARIA	5,9	7601	6539	1062
687	CARTAGENA	RM-F40	3+400	PRIMARIA	4	7503	7114	389
677	SAN JAVIER	RM-1	2+480	PERMANENTE	2,3	7460	7011	449
606	MURCIA	RM-302	0+900	SECUNDARIA	1,9	7399	7080	319
646	TORRE PACHECO	RM-F14	5+000	SECUNDARIA	10,4	7351	6518	834
430	MAZARRÓN	RM-3	12+640	SECUNDARIA	1,5	7261	6612	649
462	MAZARRON	RM-3	23+800	SECUNDARIA	2,9	7227	6544	683



Nº Estación	Municipio	Carretera	PK	Tipo	Longitud	Año 2.013		
						IMD	IMD lig	IMP pes
417	TOTANA	RM-609	0+450	PRIMARIA	2,3	7189	6798	390
607	MURCIA	RM-302	6+600	PRIMARIA	9	6980	6682	298
681	TORRE PACHECO	RM-F36	1+000	PRIMARIA	6,2	6958	6734	223
683	CARTAGENA	RM-F36	6+300	SECUNDARIA	4,4	6906	6780	126
530	FUENTE ALAMO	RM-2	28+660	SECUNDARIA	4,6	6761	5429	1332
639	MURCIA	RM-F8	1+300	SECUNDARIA	3,1	6618	6255	363
609	MURCIA	RM-303	7+300	SECUNDARIA	2,8	6577	6012	565
255	MURCIA	RM-B3	2+900	SECUNDARIA	3	6556	6278	279
521	ALHAMA	RM-23	2+100	PRIMARIA	3,6	6485	6010	475
529	FUENTE ALAMO	RM-2	24+800	SECUNDARIA	2,8	6403	5024	1379
528	FUENTE ALAMO	RM-2	20+400	SECUNDARIA	4,1	6362	5026	1337
563	FUENTE ALAMO	RM-602	3+100	PRIMARIA	3,8	6349	5869	480
526	ALHAMA	RM-2	9+950	SECUNDARIA	5,4	6267	4889	1377
531	ALCANTARILLA	RM-E4	3+400	PRIMARIA	2,7	6091	5849	242
640	MURCIA	RM-F9	0+600	SECUNDARIA	2,3	6059	5879	180
622	SAN JAVIER	RM-1	4+460	SECUNDARIA	1,5	5960	5415	544
427	TOTANA	RM-3	0+360	PRIMARIA	0,7	5904	5384	519
123	SANTOMERA	RM-423	0+800	SECUNDARIA	3	5825	5082	742
621	MURCIA	RM-330	0+600	SECUNDARIA	4	5806	5562	244
648	MURCIA	RM-F16	2+700	SECUNDARIA	3	5729	5385	345
532	CARTAGENA	RM-2	30+300	SECUNDARIA	4,7	5608	4488	1120
420	LORCA	RM-621	0+20	SECUNDARIA	2	5574	5230	344
516	ALHAMA	RM-2	5+220	SECUNDARIA	2,7	5535	4292	1243
634	MURCIA	RM-F2	11+200	SECUNDARIA	4,7	5476	5262	214
641	MOLINA	RM-F10	0+100	SECUNDARIA	4,1	5443	5079	364
504	MAZARRON	RM-332	27+500	SECUNDARIA	4,4	5280	5101	179
463	MAZARRON	RM-332	35+700	SECUNDARIA	4	5268	4982	286
426	ALHAMA	RM-23	7+280	SECUNDARIA	3,2	5253	4802	451
624	MURCIA	RM-1	9+480	SECUNDARIA	2,3	5168	4710	458
522	ALHAMA	RM-23	5+200	SECUNDARIA	2,6	5150	4672	478
514	CARTAGENA	RM-602	13+900	SECUNDARIA	8,4	5117	4763	355
403	LORCA	RM-333	2+300	SECUNDARIA	5,5	5030	4742	288
247	CARAVACA	RM-517	1+900	SECUNDARIA	3,1	5023	4614	410
124	FORTUNA	RM-423	6+700	PRIMARIA	9,2	4996	4466	529
413	TOTANA	RM-622	0+300	SECUNDARIA	2,5	4883	4581	302
680	CARTAGENA	RM-F35	17+000	SECUNDARIA	8,5	4753	4564	189
527	FUENTE ALAMO	RM-2	15+570	SECUNDARIA	4,5	4751	3734	1017
642	TORRE PACHECO	RM-F12	1+300	SECUNDARIA	5,3	4746	4368	378
411	LORCA	RM-620	1+250	PRIMARIA	19	4663	4154	509
254	MURCIA	RM-B1	2+000	SECUNDARIA	5,2	4577	4460	117
620	CARTAGENA	RM-314	7+200	SECUNDARIA	4,8	4553	4423	130
556	MAZARRON	RM-E22	18+700	SECUNDARIA	5,9	4527	4396	131
207	ARCHENA	RM-522	5+300	SECUNDARIA	1,4	4471	4318	153
401	MAZARRON	RM-332	38+200	PRIMARIA	3	4466	4086	381
260	CEUTI	RM-B9	0+600	SECUNDARIA	1,3	4427	4305	122
515	FUENTE ALAMO	RM-602	16+200	SECUNDARIA	11,1	4424	4220	203
246	CEHEGIN	RM-517	0+700	SECUNDARIA	2,6	4419	4040	379
251	CARAVACA	RM-714	64+000	PRIMARIA	11	4405	3687	718
428	TOTANA	RM-3	1+670	SECUNDARIA	5,2	4400	4098	302
673	LOS ALCAZARES	RM-F34	3+600	SECUNDARIA	3,7	4399	4278	121
318	MULA	RM-515	0+500	PRIMARIA	5	4346	4077	269
320	LORCA	RM-711	47+800	PRIMARIA	13,9	4312	3634	677
213	ARCHENA	RM-533	0+250	SECUNDARIA	6,4	4298	4082	216
234	CALASPARRA	RM-714	51+500	SECUNDARIA	2,3	4263	3615	648
449	AGUILAS	RM-D14	2+600	SECUNDARIA	15,4	4259	4077	182



Nº Estación	Municipio	Carretera	PK	Tipo	Longitud	Año 2.013		
						IMD	IMD lig	IMP pes
351	ALHAMA	RM-608	0+300	SECUNDARIA	2,2	4257	3958	299
623	MURCIA	RM-1	6+560	SECUNDARIA	2,2	4215	3874	341
630	TORRE PACHECO	RM-F21	3+000	SECUNDARIA	7,8	4202	4055	147
445	LORCA	RM-D11	1+900	SECUNDARIA	13,1	4197	3976	220
451	P. LUMBRERAS	RM-D16	1+200	SECUNDARIA	6,4	4195	3837	357
613	CARTAGENA	RM-311	2+600	SECUNDARIA	3,2	4160	3813	347
235	CALASPARRA	RM-714	42+500	PERMANENTE	8,7	4092	3412	680
703	MURCIA	RM-1	20+400	SECUNDARIA	3,3	4065	3530	535
629	MURCIA	RM-1	15+810	SECUNDARIA	5,3	4060	3547	514
258	LORQUI	RM-B6	0+200	SECUNDARIA	1,9	4039	3899	139
525	MURCIA	RM-611	1+800	SECUNDARIA	5,1	4000	3762	239
628	MURCIA	RM-1	12+160	SECUNDARIA	3,9	3972	3558	414
125	FORTUNA	T-423	0+800	SECUNDARIA	4,4	3968	3711	257
257	ALCANTARILLA	RM-B4	3+100	SECUNDARIA	3,2	3954	3813	141
704	MURCIA	RM-1	23+340	SECUNDARIA	1,9	3941	3427	514
657	S. PEDRO PINATAR	RM-F23	4+300	SECUNDARIA	1,4	3935	3548	387
201	CIEZA	RM-512	1+300	SECUNDARIA	3,7	3921	3806	115
110	MOLINA	RM-411	1+000	SECUNDARIA	7	3862	3533	329
643	TORRE PACHECO	RM-F12	11+700	SECUNDARIA	6,6	3791	3392	400
679	CARTAGENA	RM-F35	15+400	PRIMARIA	4,7	3778	3533	245
239	CARAVACA	RM-730	6+500	SECUNDARIA	5,8	3771	3173	598
421	LORCA	RM-621	5+850	SECUNDARIA	6,6	3719	3455	265
701	TORRE PACHECO	RM-313	8+400	SECUNDARIA	4,6	3646	3330	316
505	CARTAGENA	RM-605	4+800	SECUNDARIA	5,9	3641	3462	179
637	MURCIA	RM-F5	1+100	SECUNDARIA	2,3	3559	3430	129
661	S. PEDRO PINATAR	RM-F25	1+800	SECUNDARIA	6,7	3532	3323	209
429	TOTANA	RM-3	8+360	SECUNDARIA	6,1	3531	3262	269
236	CIEZA	RM-714	24+500	SECUNDARIA	13,5	3460	2550	910
414	TOTANA	RM-502	0+100	SECUNDARIA	2	3439	3305	135
678	LOS ALCAZARES	RM-F35	8+700	SECUNDARIA	4,7	3418	3308	111
672	S. PEDRO PINATAR	RM-F33	2+000	SECUNDARIA	2,9	3403	3357	46
649	MURCIA	RM-F17	3+500	SECUNDARIA	3,8	3368	3200	168
633	MURCIA	RM-F2	5+800	SECUNDARIA	4,4	3311	3099	212
540	FUENTE ALAMO	RM-12	2+000	SECUNDARIA	5,7	3249	2975	275
612	CARTAGENA	RM-311	7+200	SECUNDARIA	3,7	3219	3071	148
102	BLANCA	RM-402	1+300	SECUNDARIA	2,6	3181	3046	135
217	BLANCA	RM-553	4+000	SECUNDARIA	5,3	3134	2979	155
265	CEHEGIN	RM-B16	1+300	SECUNDARIA	8,7	3123	2812	310
676	SAN JAVIER	RM-F35	1+500	SECUNDARIA	4,3	3122	3049	73
696	TORRE PACHECO	RM-F51	2+300	PRIMARIA	5	3114	2952	162
268	CIEZA	RM-B19	3+700	SECUNDARIA	19	3092	3021	71
705	MURCIA	RM-1	25+710	SECUNDARIA	2,6	3070	2806	264
464	MAZARRON	RM-D6	2+000	SECUNDARIA	7,4	3061	2963	98
126	FORTUNA	T-423	4+900	SECUNDARIA	4,2	3028	2867	161
289	TORRES DE COTILLA	RM-B37	0+40	SECUNDARIA	2,3	3026	2594	432
129	JUMILLA	RM-714	2+500	PRIMARIA	11,4	2991	2377	614
694	MURCIA	RM-301	1+800	SECUNDARIA	5,7	2982	2702	280
545	FUENTE ALAMO	RM-E15	2+400	SECUNDARIA	3,9	2939	2717	221
130	JUMILLA	RM-428	0+100	SECUNDARIA	1	2924	2832	92
115	ABANILLA	RM-414	11+700	PERMANENTE	6,1	2890	2580	310
702	TORRE PACHECO	RM-313	0+100	SECUNDARIA	2	2848	2483	365
656	TORRE PACHECO	RM-F22	8+100	SECUNDARIA	6,5	2835	2688	147
697	MURCIA	RM-F52	0+400	SECUNDARIA	2,2	2781	2554	228
220	ALCANTARILLA	RM-560	6+700	SECUNDARIA	4,6	2763	2604	158
259	LORQUI	RM-B8	3+800	SECUNDARIA	3,5	2730	2539	190



Nº Estación	Municipio	Carretera	PK	Tipo	Longitud	Año 2.013		
						IMD	IMD lig	IMP pes
502	CARTAGENA	RM-332	7+500	PRIMARIA	10,6	2704	2626	78
560	MURCIA	RM-E28	0+600	SECUNDARIA	3,3	2687	2507	180
315	CARAVACA	RM-711	0+100	SECUNDARIA	5,7	2644	2388	255
699	TORRE PACHECO	RM-F35	9+100	SECUNDARIA	3	2637	2526	111
248	MORATALLA	RM-715	11+500	SECUNDARIA	13,5	2577	2443	134
511	MURCIA	RM-601	0+100	PRIMARIA	7,6	2559	2419	140
134	ABANILLA	RM-422	0+200	SECUNDARIA	4	2544	1779	765
706	MURCIA	RM-1	27+860	SECUNDARIA	2,7	2486	2288	199
288	CALASPARRA	RM-714	49+700	SECUNDARIA	3,6	2484	1828	655
279	LORQUI	RM-B7	0+300	SECUNDARIA	0,4	2465	2417	48
161	ABARAN	RM-A22	0+200	SECUNDARIA	5	2459	2388	71
284	CALASPARRA	RM-714	45+700	SECUNDARIA	3,8	2451	1727	725
450	AGUILAS	RM-D15	0+850	SECUNDARIA	4,3	2446	2369	77
611	CARTAGENA	RM-311	14+700	SECUNDARIA	6,4	2428	2318	110
113	ABANILLA	RM-413	1+400	SECUNDARIA	4,5	2413	1689	724
690	CARTAGENA	RM-F42	1+000	SECUNDARIA	7,9	2409	2321	88
415	TOTANA	RM-502	2+200	SECUNDARIA	2,4	2407	2314	93
691	CARTAGENA	RM-F43	5+800	PRIMARIA	7	2400	2324	76
557	CARTAGENA	RM-E22	5+600	SECUNDARIA	2,5	2397	2350	47
666	TORRE PACHECO	RM-F29	10+300	SECUNDARIA	7,8	2380	2248	132
446	P. LUMBRERAS	RM-D26	4+900	SECUNDARIA	6,1	2368	2168	200
317	LORCA	RM-711	32+600	PERMANENTE	11,1	2363	2061	301
695	MURCIA	RM-F50	4+000	SECUNDARIA	6	2344	2308	36
111	FORTUNA	RM-411	13+200	SECUNDARIA	6,6	2340	2149	191
664	TORRE PACHECO	RM-F27	0+200	SECUNDARIA	3,1	2321	2043	277
549	CARTAGENA	RM-E22	6+100	SECUNDARIA	3,2	2309	2260	49
444	LORCA	RM-D10	11+300	SECUNDARIA	11,6	2303	2179	123
159	BLANCA	RM-A20	13+700	SECUNDARIA	13,7	2254	2082	172
665	TORRE PACHECO	RM-F27	3+500	SECUNDARIA	2,1	2239	2169	70
562	MURCIA	RM-E3	1+100	SECUNDARIA	5,2	2233	2094	140
209	ARCHENA	RM-530	0+100	SECUNDARIA	6,2	2194	2008	187
283	MULA	RM-516	10+400	SECUNDARIA	3,5	2189	1780	409
684	CARTAGENA	RM-F37	3+100	SECUNDARIA	5,2	2160	2013	147
240	CARAVACA	RM-730	11+100	PERMANENTE	30,5	2137	1685	453
104	YECLA	RM-404	2+600	SECUNDARIA	1,8	2116	2016	100
350	ALHAMA	RM-515	26+900	SECUNDARIA	11,9	2098	1977	121
157	YECLA	RM-A18	1+300	PERMANENTE	16,9	2076	1950	126
614	CARTAGENA	RM-311	0+900	SECUNDARIA	1,8	2024	1939	85
658	S. PEDRO PINATAR	RM-F23	1+000	SECUNDARIA	3,8	2008	1696	313
655	TORRE PACHECO	RM-F21	9+200	SECUNDARIA	8,4	1987	1881	106
132	JUMILLA	RM-427	4+800	SECUNDARIA	15	1936	1672	263
660	S. PEDRO PINATAR	RM-F24	1+000	SECUNDARIA	8,5	1908	1795	113
166	CIEZA	RM-714	21+400	SECUNDARIA	10	1900	1495	405
627	SAN JAVIER	RM-F28	7+100	SECUNDARIA	11,6	1900	1809	91
520	ALHAMA	RM-603	19+000	SECUNDARIA	7,5	1888	1613	275
675	CARTAGENA	RM-F54	12+900	SECUNDARIA	3,7	1882	1843	39
211	ALBUDEITE	RM-531	13+000	SECUNDARIA	14,4	1880	1812	68
222	MORATALLA	RM-702	0+500	SECUNDARIA	4,2	1839	1636	204
206	OJOS	RM-522	1+200	SECUNDARIA	4,9	1820	1738	82
156	FORTUNA	RM-A17	0+900	SECUNDARIA	23,4	1808	1722	86
524	MURCIA	RM-611	5+800	SECUNDARIA	5	1802	1682	120
654	TORRE PACHECO	RM-F20	1+100	SECUNDARIA	3,9	1802	1676	126
546	CARTAGENA	RM-E33	1+600	SECUNDARIA	6,7	1793	1674	119
685	CARTAGENA	RM-F37	6+000	COBERTURA	4,1	1773	1571	202
424	MAZARRON	RM-315	2+900	SECUNDARIA	5,5	1755	1601	154



Nº Estación	Municipio	Carretera	PK	Tipo	Longitud	Año 2.013		
						IMD	IMD lig	IMP pes
120	FORTUNA	RM-423	13+200	PERMANENTE	5,8	1752	1415	337
290	TORRES DE COTILLA	RM-B37	4+800	SECUNDARIA	3,8	1727	1323	404
674	LOS ALCAZARES	RM-F54	0+500	SECUNDARIA	10,8	1712	1668	44
145	FORTUNA	RM-A7	6+900	SECUNDARIA	2,2	1709	1580	129
231	MORATALLA	RM-715	15+100	SECUNDARIA	2,6	1691	1570	120
325	ALCANTARILLA	RM-C1	0+500	SECUNDARIA	16,5	1684	1552	132
249	CIEZA	RM-532	1+100	SECUNDARIA	14,4	1663	1594	70
301	TOTANA	RM-502	4+600	SECUNDARIA	6,6	1653	1578	75
541	FUENTE ALAMO	RM-E12	7+200	SECUNDARIA	3,6	1636	1433	203
210	MULA	RM-530	11+800	SECUNDARIA	10,7	1631	1477	154
438	MAZARRON	RM-D4	2+950	PERMANENTE	10	1631	1573	58
689	CARTAGENA	RM-F41	1+000	SECUNDARIA	4,1	1622	1539	84
456	LORCA	RM-D21	0+500	SECUNDARIA	6,9	1592	1502	90
221	MOLINA	RM-560	2+100	SECUNDARIA	5	1589	1508	82
128	ABANILLA	RM-422	4+300	SECUNDARIA	9,5	1584	1245	339
119	FORTUNA	RM-A7	5+400	SECUNDARIA	5,5	1570	1403	167
122	YECLA	RM-424	10+100	PRIMARIA	19	1562	1308	254
435	LORCA	RM-D1	1+300	SECUNDARIA	6,3	1531	1347	184
262	CAMPOS DEL RIO	RM-B11	0+100	SECUNDARIA	3,1	1503	1416	88
512	MURCIA	RM-601	8+250	SECUNDARIA	13,3	1491	1379	112
519	ALHAMA	RM-603	11+750	SECUNDARIA	14	1482	1362	120
205	OJOS	RM-521	1+300	SECUNDARIA	2,3	1480	1412	68
503	MAZARRON	RM-332	27+000	SECUNDARIA	10,9	1459	1407	52
131	JUMILLA	RM-427	0+100	SECUNDARIA	12,3	1459	1236	223
452	P. LUMBRERAS	RM-D17	0+100	SECUNDARIA	7	1433	1293	140
551	CARTAGENA	RM-E17	1+000	SECUNDARIA	15,1	1429	1341	88
305	BULLAS	RM-503	1+500	SECUNDARIA	5,7	1425	1293	133
316	CARAVACA	RM-711	9+300	SECUNDARIA	18,2	1421	1172	250
263	CEUTI	RM-B12	1+500	SECUNDARIA	8,8	1390	1291	98
510	CARTAGENA	RM-E21	1+600	SECUNDARIA	4,5	1389	1347	41
267	BULLAS	RM-B18	1+500	SECUNDARIA	3,8	1386	1340	47
550	MAZARRON	RM-E35	0+100	SECUNDARIA	3,3	1385	1317	68
663	LOS ALCAZARES	RM-F26	6+800	SECUNDARIA	2,9	1380	1336	44
112	ABANILLA	RM-412	0+500	SECUNDARIA	6,3	1345	890	455
127	ABANILLA	RM-423	26+500	SECUNDARIA	4,8	1288	988	299
644	MURCIA	RM-F13	4+400	SECUNDARIA	13,5	1283	1224	59
523	LIBRILLA	RM-604	2+800	SECUNDARIA	3,1	1276	1094	182
143	FORTUNA	RM-A5	0+100	SECUNDARIA	1	1257	1125	132
442	LORCA	RM-D8	11+000	SECUNDARIA	16,2	1255	1165	90
457	TOTANA	RM-D22	5+000	COBERTURA	6,5	1246	1203	43
308	LORCA	RM-701	2+200	SECUNDARIA	18,1	1185	1137	48
342	CARAVACA	RM-C17	6+800	SECUNDARIA	7,1	1180	1044	137
237	MULA	RM-532	26+000	SECUNDARIA	11,8	1170	1029	141
459	AGUILAS	RM-D24	2+700	SECUNDARIA	11,5	1133	999	134
341	CARAVACA	RM-C16	1+600	SECUNDARIA	5,2	1108	1049	60
118	FORTUNA	RM-423	21+300	SECUNDARIA	3,5	1072	637	436
103	JUMILLA	RM-403	1+000	COBERTURA	16,1	1031	969	62
553	MAZARRON	RM-E27	6+000	SECUNDARIA	7,5	1027	936	91
212	ALGUAZAS	RM-531	1+700	SECUNDARIA	12,1	1016	966	49
652	MURCIA	RM-F19	1+000	SECUNDARIA	3,6	1014	939	75
667	SAN JAVIER	RM-F29	1+000	COBERTURA	2,8	1013	962	50
291	CALASPARRA	RM-B32	1+300	SECUNDARIA	6,7	1010	979	31
203	ABARAN	RM-514	1+000	SECUNDARIA	4,2	1009	967	42
346	TOTANA	RM-C21	0+100	SECUNDARIA	11,9	990	968	22
200	ALBUDEITE	RM-B13	0+400	SECUNDARIA	6,7	980	941	38



Nº Estación	Municipio	Carretera	PK	Tipo	Longitud	Año 2.013		
						IMD	IMD lig	IMP pes
453	P. LUMBRERAS	RM-D19	0+400	SECUNDARIA	10,1	979	908	71
327	LIBRILLA	RM-C2	0+200	SECUNDARIA	27,6	970	921	49
340	LORCA	RM-C15	1+000	COBERTURA	16,3	961	927	34
662	TORRE PACHECO	RM-F26	1+000	SECUNDARIA	4,1	949	851	99
266	BLANCA	RM-B17	1+000	SECUNDARIA	4,1	931	919	13
109	ABANILLA	RM-410	0+100	SECUNDARIA	1,6	916	823	93
538	ALHAMA	RM-E10	1+000	COBERTURA	14,3	895	864	31
108	ABANILLA	RM-410	1+800	SECUNDARIA	4,3	877	794	83
400	AGUILAS	RM-D18	0+200	SECUNDARIA	6,4	877	794	83
208	ULEA	RM-523	2+850	SECUNDARIA	4,5	860	837	24
269	CEHEGIN	RM-B20	0+500	SECUNDARIA	14	851	808	43
165	YECLA	RM-A26	1+000	COBERTURA	14	840	791	49
539	MAZARRON	RM-E11	11+750	SECUNDARIA	3,5	836	706	130
107	ABANILLA	RM-410	9+700	SECUNDARIA	4,9	788	675	112
153	JUMILLA	RM-A15	1+000	COBERTURA	21,5	780	732	47
215	CALASPARRA	RM-552	7+900	SECUNDARIA	13,3	771	643	128
332	MULA	RM-C5	22+000	COBERTURA	11	765	718	47
440	MAZARRON	RM-D5	1+000	COBERTURA	3,6	758	732	26
647	CARTAGENA	RM-F15	1+000	COBERTURA	4,6	748	663	84
543	FUENTE ALAMO	RM-E14	0+800	SECUNDARIA	4,2	747	561	186
223	MORATALLA	RM-702	6+000	COBERTURA	18,5	744	698	46
280	CALASPARRA	RM-B35	10+400	SECUNDARIA	10,8	735	591	144
537	MURCIA	RM-E7	1+000	COBERTURA	6,2	733	660	73
619	CARTAGENA	RM-314	1+100	SECUNDARIA	2,9	705	685	19
552	MAZARRON	RM-E17	17+000	COBERTURA	7,8	699	670	29
216	MULA	RM-552	15+000	SECUNDARIA	8,3	698	610	88
309	LORCA	RM-701	19+700	SECUNDARIA	4,1	692	630	62
319	MULA	RM-515	7+500	COBERTURA	11,6	683	648	35
121	YECLA	RM-426	1+000	COBERTURA	15,8	680	640	40
336	LORCA	RM-C9	1+000	COBERTURA	18,2	679	658	20
653	MURCIA	RM-F20	4+500	SECUNDARIA	1,7	668	629	39
335	TOTANA	RM-C8	1+000	COBERTURA	7,9	658	637	21
344	ALCANTARILLA	RM-C19	1+000	COBERTURA	5,5	650	586	63
610	MURCIA	RM-310	1+000	COBERTURA	3,6	648	612	36
645	MURCIA	RM-F13	13+900	SECUNDARIA	5	646	587	59
447	LORCA	RM-D12	5+000	COBERTURA	10,1	644	622	22
224	MORATALLA	RM-702	28+000	COBERTURA	12	625	586	39
233	MORATALLA	RM-715	25+500	SECUNDARIA	9,4	613	575	38
692	MURCIA	RM-F48	1+000	COBERTURA	9,5	611	552	59
437	LORCA	RM-D3	1+000	COBERTURA	5,1	602	581	21
534	MURCIA	RM-E6	1+000	COBERTURA	6	596	528	68
339	LORCA	RM-C14	1+000	COBERTURA	11,5	585	564	21
219	MORATALLA	RM-510	1+000	SECUNDARIA	10,6	578	519	59
348	CARAVACA	RM-C23	1+000	COBERTURA	2,7	576	542	34
154	JUMILLA	RM-A16	1+000	COBERTURA	2,6	508	476	32
555	MAZARRON	RM-E19	1+000	COBERTURA	3,3	502	484	18
204	BLANCA	RM-520	1+000	SECUNDARIA	5,3	499	469	30
535	FUENTE ALAMO	RM-E6	12+000	COBERTURA	6,7	499	442	57
329	MULA	RM-C26	1+000	COBERTURA	6,5	479	465	14
454	AGUILAS	RM-D19	19+000	COBERTURA	10,4	479	460	19
345	MULA	RM-C20	1+000	COBERTURA	4,6	446	418	28
547	CARTAGENA	RM-E16	1+000	COBERTURA	6,2	425	376	48
307	LORCA	RM-504	26+000	COBERTURA	5,6	423	406	16
147	ABANILLA	RM-A30	1+000	COBERTURA	13,8	414	404	10
533	MURCIA	RM-E5	0+800	SECUNDARIA	6,5	412	392	20



Nº Estación	Municipio	Carretera	PK	Tipo	Longitud	Año 2.013		
						IMD	IMD lig	IMP pes
688	CARTAGENA	RM-F57	1+000	COBERTURA	2	404	358	46
261	ARCHENA	RM-B10	1+000	COBERTURA	5,5	402	391	11
148	ABANILLA	RM-A10	1+000	COBERTURA	5,4	401	376	25
337	LORCA	RM-C12	1+000	COBERTURA	11,7	400	328	72
439	TOTANA	RM-D4	11+000	COBERTURA	15,7	395	381	13
402	LORCA	RM-332	50+000	COBERTURA	27,8	392	378	14
422	LORCA	RM-621	9+000	COBERTURA	2	387	373	13
542	FUENTE ALAMO	RM-E13	1+000	COBERTURA	2,8	374	331	43
554	CARTAGENA	RM-E18	1+000	COBERTURA	11,3	365	324	42
419	MAZARRON	RM-315	18+300	COBERTURA	6,6	356	343	13
151	JUMILLA	RM-A12	1+000	COBERTURA	11,7	355	333	22
276	MORATALLA	RM-B30	1+000	COBERTURA	11,4	343	323	20
686	CARTAGENA	RM-F39	1+000	COBERTURA	5	342	303	39
282	CEHEGIN	RM-B21	1+000	COBERTURA	4,1	341	319	22
160	ABANILLA	RM-A21	1+000	COBERTURA	5,6	340	318	22
158	YECLA	RM-A19	1+000	COBERTURA	3,3	333	312	21
418	MAZARRON	RM-315	7+000	COBERTURA	7,4	317	305	12
544	FUENTE ALAMO	RM-E14	4+000	COBERTURA	6,6	310	275	35
232	MORATALLA	RM-715	25+200	SECUNDARIA	9,3	305	285	20
106	YECLA	RM-404	18+000	COBERTURA	8,3	297	278	19
302	TOTANA	RM-503	36+000	COBERTURA	12,7	289	278	11
436	MAZARRON	RM-D2	1+000	COBERTURA	8,5	281	271	10
326	MULA	RM-C27	1+000	COBERTURA	3,6	276	258	18
105	YECLA	RM-404	16+000	COBERTURA	17	270	254	17
155	ABANILLA	RM-A16	13+000	COBERTURA	11,1	269	252	17
149	ABARAN	RM-A10	24+000	COBERTURA	19,8	250	243	7
347	LORCA	RM-C22	1+000	COBERTURA	12,4	247	238	9
548	CARTAGENA	RM-E26	6+100	SECUNDARIA	10,3	240	228	13
270	CALASPARRA	RM-B22	1+000	COBERTURA	19,2	222	208	14
349	MULA	RM-C25	1+000	COBERTURA	5	209	196	13
146	ABANILLA	RM-A9	1+000	COBERTURA	12,7	183	163	20
558	MAZARRON	RM-E23	1+000	COBERTURA	6,6	183	176	7
275	ARCHENA	RM-B29	1+000	COBERTURA	5,5	167	162	5
328	CAMPOS DEL RIO	RM-C3	1+000	COBERTURA	6,9	167	162	5
331	LORCA	RM-C5	1+000	COBERTURA	12	164	157	6
448	AGUILAS	RM-D13	1+000	COBERTURA	11	162	155	7
455	LORCA	RM-D20	1+000	COBERTURA	13	157	152	5
605	MURCIA	RM-301	15+100	COBERTURA	16,2	154	138	16
334	TOTANA	RM-C7	1+000	COBERTURA	4,4	144	138	5
559	MURCIA	RM-E25	1+000	COBERTURA	0,8	141	126	15
271	CARAVACA	RM-B23	1+000	COBERTURA	4,7	140	131	9
338	LORCA	RM-C13	1+000	COBERTURA	1,3	138	102	36
274	MULA	RM-B27	1+000	COBERTURA	4	137	129	9
303	LORCA	RM-503	31+000	COBERTURA	4,8	119	115	5
304	MULA	RM-503	7+000	COBERTURA	24,1	101	94	6
164	FORTUNA	RM-A25	1+000	COBERTURA	3,1	98	96	3
225	MORATALLA	RM-703	1+000	COBERTURA	25,2	95	89	6
343	CARAVACA	RM-C18	1+000	COBERTURA	16,6	94	88	6
264	RICOTE	RM-B15	1+000	COBERTURA	18,1	74	72	2
272	CARAVACA	RM-B24	1+000	COBERTURA	3,1	67	63	4
273	MULA	RM-B26	1+000	COBERTURA	10	67	63	4
693	MURCIA	RM-F56	1+000	COBERTURA	14,7	62	56	7
604	MURCIA	RM-301	10+000	COBERTURA	9,1	58	52	7
150	YECLA	RM-A11	1+000	COBERTURA	21	56	52	4
152	YECLA	RM-A14	1+000	COBERTURA	4,6	52	49	3



Nº Estación	Municipio	Carretera	PK	Tipo	Longitud	Año 2.013		
						IMD	IMD lig	IMP pes
306	LORCA	RM-504	19+000	COBERTURA	21,4	51	49	2
330	ALCANTARILLA	RM-C4	1+000	COBERTURA	5,3	51	46	5
443	LORCA	RM-D9	1+000	COBERTURA	11,6	41	40	2
333	MULA	RM-C6	1+000	COBERTURA	18,4	24	23	2



Nº Estación	Municipio	Carretera	PK	Tipo	Longitud	Año 2.013		
						IMD	IMD lig	IMP pes
682	CARTAGENA	RM-F36	11+500	PERMANENTE	3	15953	14182	1771
517	ALHAMA	RM-2	2+650	PERMANENTE	4,9	11227	9563	1665
700	SANTOMERA	RM-303	1+100	PRIMARIA	2,3	10348	8941	1407
529	FUENTE ALAMO	RM-2	24+800	SECUNDARIA	2,8	6403	5024	1379
526	ALHAMA	RM-2	9+950	SECUNDARIA	5,4	6267	4889	1377
528	FUENTE ALAMO	RM-2	20+400	SECUNDARIA	4,1	6362	5026	1337
530	FUENTE ALAMO	RM-2	28+660	SECUNDARIA	4,6	6761	5429	1332
460	LORCA	RM-11	1+300	PRIMARIA	2,6	17278	15984	1293
516	ALHAMA	RM-2	5+220	SECUNDARIA	2,7	5535	4292	1243
241	ALCANTARILLA	RM-15	6+100	PERMANENTE	17,5	13486	12256	1230
142	SANTOMERA	RM-A4	4+900	PRIMARIA	5,7	16627	15407	1221
564	T. PACHECO	RM-2	34+200	PRIMARIA	0,8	8043	6824	1219
602	MURCIA	RM-300	3+900	PRIMARIA	2,2	13966	12840	1127
532	CARTAGENA	RM-2	30+300	SECUNDARIA	4,7	5608	4488	1120
626	TORRE PACHECO	RM-19	18+500	PERMANENTE	9,5	22279	21170	1109
287	CARAVACA	RM-15	60+700	PRIMARIA	4,6	9437	8369	1068
116	SANTOMERA	RM-414	4+900	PRIMARIA	5,9	7601	6539	1062
461	LORCA	RM-11	2+800	PRIMARIA	6,8	12076	11046	1031
625	TORRE PACHECO	RM-19	13+000	PRIMARIA	16	17782	16754	1027
527	FUENTE ALAMO	RM-2	15+570	SECUNDARIA	4,5	4751	3734	1017
238	CARAVACA	RM-730	1+800	PRIMARIA	5,1	9871	8889	982
236	CIEZA	RM-714	24+500	SECUNDARIA	13,5	3460	2550	910
608	MURCIA	RM-303	4+100	PERMANENTE	2,6	9246	8338	908
133	YECLA	RM-425	0+400	PRIMARIA	6,4	10332	9441	891
244	MULA	RM-15	31+900	PRIMARIA	22,3	8937	8047	890
434	MAZARRÓN	RM-3	21+100	PERMANENTE	2,3	11215	10326	889
114	MURCIA	RM-414	3+600	PRIMARIA	3,5	10352	9502	850
431	MAZARRÓN	RM-3	14+630	SECUNDARIA	1,8	11305	10459	846
616	CARTAGENA	RM-12	11+300	PRIMARIA	5,3	22552	21713	839
646	TORRE PACHECO	RM-F14	5+000	SECUNDARIA	10,4	7351	6518	834
618	CARTAGENA	RM-12	2+000	PERMANENTE	6,3	27862	27038	824
432	MAZARRON	RM-3	16+680	SECUNDARIA	2,8	10327	9526	801
285	MULA	RM-15	20+100	PRIMARIA	3,1	11315	10526	789
433	MAZARRON	RM-3	20+000	SECUNDARIA	2,5	12286	11499	787
134	ABANILLA	RM-422	0+200	SECUNDARIA	4	2544	1779	765
123	SANTOMERA	RM-423	0+800	SECUNDARIA	3	5825	5082	742
631	MURCIA	RM-F1	0+500	PRIMARIA	3,3	13902	13164	738
284	CALASPARRA	RM-714	45+700	SECUNDARIA	3,8	2451	1727	725
113	ABANILLA	RM-413	1+400	SECUNDARIA	4,5	2413	1689	724
251	CARAVACA	RM-714	64+000	PRIMARIA	11	4405	3687	718
668	LOS ALCAZARES	RM-F30	6+400	PRIMARIA	1,4	10192	9480	712
462	MAZARRON	RM-3	23+800	SECUNDARIA	2,9	7227	6544	683
235	CALASPARRA	RM-714	42+500	PERMANENTE	8,7	4092	3412	680
218	ARCHENA	RM-554	1+500	PRIMARIA	6	13391	12712	679
320	LORCA	RM-711	47+800	PRIMARIA	13,9	4312	3634	677
245	BULLAS	RM-715	44+500	PRIMARIA	10,9	8596	7922	674
698	TORRE PACHECO	RM-F30	2+400	PRIMARIA	5	11011	10346	666
288	CALASPARRA	RM-714	49+700	SECUNDARIA	3,6	2484	1828	655
430	MAZARRÓN	RM-3	12+640	SECUNDARIA	1,5	7261	6612	649
234	CALASPARRA	RM-714	51+500	SECUNDARIA	2,3	4263	3615	648
286	CEHEGIN	RM-15	55+700	SECUNDARIA	4,5	7644	7027	617
129	JUMILLA	RM-714	2+500	PRIMARIA	11,4	2991	2377	614
277	LORQUI	RM-B33	1+800	PRIMARIA	2	11552	10944	608
600	SAN JAVIER	RM-1	0+640	PRIMARIA	3,8	11581	10982	600
239	CARAVACA	RM-730	6+500	SECUNDARIA	5,8	3771	3173	598



Nº Estación	Municipio	Carretera	PK	Tipo	Longitud	Año 2.013		
						IMD	IMD lig	IMP pes
615	CARTAGENA	RM-12	15+200	PRIMARIA	7,5	21298	20733	565
609	MURCIA	RM-303	7+300	SECUNDARIA	2,8	6577	6012	565
603	MURCIA	RM-300	9+000	SECUNDARIA	3,3	7685	7135	550
622	SAN JAVIER	RM-1	4+460	SECUNDARIA	1,5	5960	5415	544
703	MURCIA	RM-1	20+400	SECUNDARIA	3,3	4065	3530	535
124	FORTUNA	RM-423	6+700	PRIMARIA	9,2	4996	4466	529
427	TOTANA	RM-3	0+360	PRIMARIA	0,7	5904	5384	519
629	MURCIA	RM-1	15+810	SECUNDARIA	5,3	4060	3547	514
704	MURCIA	RM-1	23+340	SECUNDARIA	1,9	3941	3427	514
416	AGUILAS	RM-11	24+400	PERMANENTE	10,9	8538	8028	510
411	LORCA	RM-620	1+250	PRIMARIA	19	4663	4154	509
278	LORQUI	RM-B33	2+600	PRIMARIA	1,3	10154	9675	480
563	FUENTE ALAMO	RM-602	3+100	PRIMARIA	3,8	6349	5869	480
522	ALHAMA	RM-23	5+200	SECUNDARIA	2,6	5150	4672	478
521	ALHAMA	RM-23	2+100	PRIMARIA	3,6	6485	6010	475
423	AGUILAS	RM-11	17+100	PRIMARIA	12,1	8314	7841	474
624	MURCIA	RM-1	9+480	SECUNDARIA	2,3	5168	4710	458
112	ABANILLA	RM-412	0+500	SECUNDARIA	6,3	1345	890	455
240	CARAVACA	RM-730	11+100	PERMANENTE	30,5	2137	1685	453
426	ALHAMA	RM-23	7+280	SECUNDARIA	3,2	5253	4802	451
677	SAN JAVIER	RM-1	2+480	PERMANENTE	2,3	7460	7011	449
506	CARTAGENA	RM-36	2+200	PRIMARIA	2	15548	15105	443
507	CARTAGENA	RM-36	0+200	PRIMARIA	1,4	13461	13019	442
214	ALGUAZAS	RM-533	7+700	PRIMARIA	3,1	8645	8203	442
118	FORTUNA	RM-423	21+300	SECUNDARIA	3,5	1072	637	436
289	TORRES DE COTILLA	RM-B37	0+40	SECUNDARIA	2,3	3026	2594	432
635	MURCIA	RM-F3	2+000	SECUNDARIA	4,2	9438	9019	419
628	MURCIA	RM-1	12+160	SECUNDARIA	3,9	3972	3558	414
247	CARAVACA	RM-517	1+900	SECUNDARIA	3,1	5023	4614	410
283	MULA	RM-516	10+400	SECUNDARIA	3,5	2189	1780	409
404	MAZARRON	RM-332	32+800	PRIMARIA	1,4	14158	13751	406
166	CIEZA	RM-714	21+400	SECUNDARIA	10	1900	1495	405
290	TORRES DE COTILLA	RM-B37	4+800	SECUNDARIA	3,8	1727	1323	404
643	TORRE PACHECO	RM-F12	11+700	SECUNDARIA	6,6	3791	3392	400
417	TOTANA	RM-609	0+450	PRIMARIA	2,3	7189	6798	390
687	CARTAGENA	RM-F40	3+400	PRIMARIA	4	7503	7114	389
657	S. PEDRO PINATAR	RM-F23	4+300	SECUNDARIA	1,4	3935	3548	387
401	MAZARRON	RM-332	38+200	PRIMARIA	3	4466	4086	381
246	CEHEGIN	RM-517	0+700	SECUNDARIA	2,6	4419	4040	379
642	TORRE PACHECO	RM-F12	1+300	SECUNDARIA	5,3	4746	4368	378
202	ABARAN	RM-513	1+300	PRIMARIA	2,7	8186	7814	372
702	TORRE PACHECO	RM-313	0+100	SECUNDARIA	2	2848	2483	365
641	MOLINA	RM-F10	0+100	SECUNDARIA	4,1	5443	5079	364
639	MURCIA	RM-F8	1+300	SECUNDARIA	3,1	6618	6255	363
501	CARTAGENA	RM-332	1+100	PRIMARIA	5,8	10754	10395	360
451	P. LUMBRERAS	RM-D16	1+200	SECUNDARIA	6,4	4195	3837	357
638	MURCIA	RM-F6	1+900	PRIMARIA	2,5	11990	11634	355
514	CARTAGENA	RM-602	13+900	SECUNDARIA	8,4	5117	4763	355
613	CARTAGENA	RM-311	2+600	SECUNDARIA	3,2	4160	3813	347
648	MURCIA	RM-F16	2+700	SECUNDARIA	3	5729	5385	345
420	LORCA	RM-621	0+20	SECUNDARIA	2	5574	5230	344
243	MULA	RM-516	3+700	PRIMARIA	8,6	7939	7596	343
623	MURCIA	RM-1	6+560	SECUNDARIA	2,2	4215	3874	341
128	ABANILLA	RM-422	4+300	SECUNDARIA	9,5	1584	1245	339
120	FORTUNA	RM-423	13+200	PERMANENTE	5,8	1752	1415	337



Nº Estación	Municipio	Carretera	PK	Tipo	Longitud	Año 2.013		
						IMD	IMD lig	IMP pes
144	MURCIA	RM-A5	11+100	PERMANENTE	10,4	12852	12519	333
110	MOLINA	RM-411	1+000	SECUNDARIA	7	3862	3533	329
606	MURCIA	RM-302	0+900	SECUNDARIA	1,9	7399	7080	319
701	TORRE PACHECO	RM-313	8+400	SECUNDARIA	4,6	3646	3330	316
658	S. PEDRO PINATAR	RM-F23	1+000	SECUNDARIA	3,8	2008	1696	313
265	CEHEGIN	RM-B16	1+300	SECUNDARIA	8,7	3123	2812	310
115	ABANILLA	RM-414	11+700	PERMANENTE	6,1	2890	2580	310
413	TOTANA	RM-622	0+300	SECUNDARIA	2,5	4883	4581	302
428	TOTANA	RM-3	1+670	SECUNDARIA	5,2	4400	4098	302
317	LORCA	RM-711	32+600	PERMANENTE	11,1	2363	2061	301
351	ALHAMA	RM-608	0+300	SECUNDARIA	2,2	4257	3958	299
127	ABANILLA	RM-423	26+500	SECUNDARIA	4,8	1288	988	299
607	MURCIA	RM-302	6+600	PRIMARIA	9	6980	6682	298
403	LORCA	RM-333	2+300	SECUNDARIA	5,5	5030	4742	288
463	MAZARRON	RM-332	35+700	SECUNDARIA	4	5268	4982	286
694	MURCIA	RM-301	1+800	SECUNDARIA	5,7	2982	2702	280
255	MURCIA	RM-B3	2+900	SECUNDARIA	3	6556	6278	279
664	TORRE PACHECO	RM-F27	0+200	SECUNDARIA	3,1	2321	2043	277
540	FUENTE ALAMO	RM-12	2+000	SECUNDARIA	5,7	3249	2975	275
520	ALHAMA	RM-603	19+000	SECUNDARIA	7,5	1888	1613	275
256	MURCIA	RM-B3	3+400	SECUNDARIA	2,5	9516	9242	274
318	MULA	RM-515	0+500	PRIMARIA	5	4346	4077	269
429	TOTANA	RM-3	8+360	SECUNDARIA	6,1	3531	3262	269
421	LORCA	RM-621	5+850	SECUNDARIA	6,6	3719	3455	265
705	MURCIA	RM-1	25+710	SECUNDARIA	2,6	3070	2806	264
132	JUMILLA	RM-427	4+800	SECUNDARIA	15	1936	1672	263
125	FORTUNA	T-423	0+800	SECUNDARIA	4,4	3968	3711	257
315	CARAVACA	RM-711	0+100	SECUNDARIA	5,7	2644	2388	255
122	YECLA	RM-424	10+100	PRIMARIA	19	1562	1308	254
316	CARAVACA	RM-711	9+300	SECUNDARIA	18,2	1421	1172	250
679	CARTAGENA	RM-F35	15+400	PRIMARIA	4,7	3778	3533	245
621	MURCIA	RM-330	0+600	SECUNDARIA	4	5806	5562	244
531	ALCANTARILLA	RM-E4	3+400	PRIMARIA	2,7	6091	5849	242
525	MURCIA	RM-611	1+800	SECUNDARIA	5,1	4000	3762	239
697	MURCIA	RM-F52	0+400	SECUNDARIA	2,2	2781	2554	228
681	TORRE PACHECO	RM-F36	1+000	PRIMARIA	6,2	6958	6734	223
131	JUMILLA	RM-427	0+100	SECUNDARIA	12,3	1459	1236	223
545	FUENTE ALAMO	RM-E15	2+400	SECUNDARIA	3,9	2939	2717	221
445	LORCA	RM-D11	1+900	SECUNDARIA	13,1	4197	3976	220
213	ARCHENA	RM-533	0+250	SECUNDARIA	6,4	4298	4082	216
634	MURCIA	RM-F2	11+200	SECUNDARIA	4,7	5476	5262	214
633	MURCIA	RM-F2	5+800	SECUNDARIA	4,4	3311	3099	212
661	S. PEDRO PINATAR	RM-F25	1+800	SECUNDARIA	6,7	3532	3323	209
222	MORATALLA	RM-702	0+500	SECUNDARIA	4,2	1839	1636	204
515	FUENTE ALAMO	RM-602	16+200	SECUNDARIA	11,1	4424	4220	203
541	FUENTE ALAMO	RM-E12	7+200	SECUNDARIA	3,6	1636	1433	203
685	CARTAGENA	RM-F37	6+000	COBERTURA	4,1	1773	1571	202
446	P. LUMBRERAS	RM-D26	4+900	SECUNDARIA	6,1	2368	2168	200
706	MURCIA	RM-1	27+860	SECUNDARIA	2,7	2486	2288	199
111	FORTUNA	RM-411	13+200	SECUNDARIA	6,6	2340	2149	191
259	LORQUI	RM-B8	3+800	SECUNDARIA	3,5	2730	2539	190
680	CARTAGENA	RM-F35	17+000	SECUNDARIA	8,5	4753	4564	189
209	ARCHENA	RM-530	0+100	SECUNDARIA	6,2	2194	2008	187
543	FUENTE ALAMO	RM-E14	0+800	SECUNDARIA	4,2	747	561	186
435	LORCA	RM-D1	1+300	SECUNDARIA	6,3	1531	1347	184



Nº Estación	Municipio	Carretera	PK	Tipo	Longitud	Año 2.013		
						IMD	IMD lig	IMP pes
449	AGUILAS	RM-D14	2+600	SECUNDARIA	15,4	4259	4077	182
523	LIBRILLA	RM-604	2+800	SECUNDARIA	3,1	1276	1094	182
640	MURCIA	RM-F9	0+600	SECUNDARIA	2,3	6059	5879	180
560	MURCIA	RM-E28	0+600	SECUNDARIA	3,3	2687	2507	180
504	MAZARRON	RM-332	27+500	SECUNDARIA	4,4	5280	5101	179
505	CARTAGENA	RM-605	4+800	SECUNDARIA	5,9	3641	3462	179
159	BLANCA	RM-A20	13+700	SECUNDARIA	13,7	2254	2082	172
649	MURCIA	RM-F17	3+500	SECUNDARIA	3,8	3368	3200	168
119	FORTUNA	RM-A7	5+400	SECUNDARIA	5,5	1570	1403	167
696	TORRE PACHECO	RM-F51	2+300	PRIMARIA	5	3114	2952	162
126	FORTUNA	T-423	4+900	SECUNDARIA	4,2	3028	2867	161
220	ALCANTARILLA	RM-560	6+700	SECUNDARIA	4,6	2763	2604	158
217	BLANCA	RM-553	4+000	SECUNDARIA	5,3	3134	2979	155
424	MAZARRON	RM-315	2+900	SECUNDARIA	5,5	1755	1601	154
210	MULA	RM-530	11+800	SECUNDARIA	10,7	1631	1477	154
207	ARCHENA	RM-522	5+300	SECUNDARIA	1,4	4471	4318	153
612	CARTAGENA	RM-311	7+200	SECUNDARIA	3,7	3219	3071	148
630	TORRE PACHECO	RM-F21	3+000	SECUNDARIA	7,8	4202	4055	147
656	TORRE PACHECO	RM-F22	8+100	SECUNDARIA	6,5	2835	2688	147
684	CARTAGENA	RM-F37	3+100	SECUNDARIA	5,2	2160	2013	147
280	CALASPARRA	RM-B35	10+400	SECUNDARIA	10,8	735	591	144
257	ALCANTARILLA	RM-B4	3+100	SECUNDARIA	3,2	3954	3813	141
237	MULA	RM-532	26+000	SECUNDARIA	11,8	1170	1029	141
511	MURCIA	RM-601	0+100	PRIMARIA	7,6	2559	2419	140
562	MURCIA	RM-E3	1+100	SECUNDARIA	5,2	2233	2094	140
452	P. LUMBRERAS	RM-D17	0+100	SECUNDARIA	7	1433	1293	140
258	LORQUI	RM-B6	0+200	SECUNDARIA	1,9	4039	3899	139
342	CARAVACA	RM-C17	6+800	SECUNDARIA	7,1	1180	1044	137
414	TOTANA	RM-502	0+100	SECUNDARIA	2	3439	3305	135
102	BLANCA	RM-402	1+300	SECUNDARIA	2,6	3181	3046	135
248	MORATALLA	RM-715	11+500	SECUNDARIA	13,5	2577	2443	134
459	AGUILAS	RM-D24	2+700	SECUNDARIA	11,5	1133	999	134
305	BULLAS	RM-503	1+500	SECUNDARIA	5,7	1425	1293	133
666	TORRE PACHECO	RM-F29	10+300	SECUNDARIA	7,8	2380	2248	132
325	ALCANTARILLA	RM-C1	0+500	SECUNDARIA	16,5	1684	1552	132
143	FORTUNA	RM-A5	0+100	SECUNDARIA	1	1257	1125	132
556	MAZARRON	RM-E22	18+700	SECUNDARIA	5,9	4527	4396	131
620	CARTAGENA	RM-314	7+200	SECUNDARIA	4,8	4553	4423	130
539	MAZARRON	RM-E11	11+750	SECUNDARIA	3,5	836	706	130
637	MURCIA	RM-F5	1+100	SECUNDARIA	2,3	3559	3430	129
145	FORTUNA	RM-A7	6+900	SECUNDARIA	2,2	1709	1580	129
215	CALASPARRA	RM-552	7+900	SECUNDARIA	13,3	771	643	128
683	CARTAGENA	RM-F36	6+300	SECUNDARIA	4,4	6906	6780	126
157	YECLA	RM-A18	1+300	PERMANENTE	16,9	2076	1950	126
654	TORRE PACHECO	RM-F20	1+100	SECUNDARIA	3,9	1802	1676	126
444	LORCA	RM-D10	11+300	SECUNDARIA	11,6	2303	2179	123
260	CEUTI	RM-B9	0+600	SECUNDARIA	1,3	4427	4305	122
673	LOS ALCAZARES	RM-F34	3+600	SECUNDARIA	3,7	4399	4278	121
350	ALHAMA	RM-515	26+900	SECUNDARIA	11,9	2098	1977	121
524	MURCIA	RM-611	5+800	SECUNDARIA	5	1802	1682	120
231	MORATALLA	RM-715	15+100	SECUNDARIA	2,6	1691	1570	120
519	ALHAMA	RM-603	11+750	SECUNDARIA	14	1482	1362	120
546	CARTAGENA	RM-E33	1+600	SECUNDARIA	6,7	1793	1674	119
254	MURCIA	RM-B1	2+000	SECUNDARIA	5,2	4577	4460	117
201	CIEZA	RM-512	1+300	SECUNDARIA	3,7	3921	3806	115



Nº Estación	Municipio	Carretera	PK	Tipo	Longitud	Año 2.013		
						IMD	IMD lig	IMP pes
660	S. PEDRO PINATAR	RM-F24	1+000	SECUNDARIA	8,5	1908	1795	113
512	MURCIA	RM-601	8+250	SECUNDARIA	13,3	1491	1379	112
107	ABANILLA	RM-410	9+700	SECUNDARIA	4,9	788	675	112
678	LOS ALCAZARES	RM-F35	8+700	SECUNDARIA	4,7	3418	3308	111
699	TORRE PACHECO	RM-F35	9+100	SECUNDARIA	3	2637	2526	111
611	CARTAGENA	RM-311	14+700	SECUNDARIA	6,4	2428	2318	110
655	TORRE PACHECO	RM-F21	9+200	SECUNDARIA	8,4	1987	1881	106
104	YECLA	RM-404	2+600	SECUNDARIA	1,8	2116	2016	100
662	TORRE PACHECO	RM-F26	1+000	SECUNDARIA	4,1	949	851	99
464	MAZARRON	RM-D6	2+000	SECUNDARIA	7,4	3061	2963	98
263	CEUTI	RM-B12	1+500	SECUNDARIA	8,8	1390	1291	98
415	TOTANA	RM-502	2+200	SECUNDARIA	2,4	2407	2314	93
109	ABANILLA	RM-410	0+100	SECUNDARIA	1,6	916	823	93
130	JUMILLA	RM-428	0+100	SECUNDARIA	1	2924	2832	92
627	SAN JAVIER	RM-F28	7+100	SECUNDARIA	11,6	1900	1809	91
553	MAZARRON	RM-E27	6+000	SECUNDARIA	7,5	1027	936	91
456	LORCA	RM-D21	0+500	SECUNDARIA	6,9	1592	1502	90
442	LORCA	RM-D8	11+000	SECUNDARIA	16,2	1255	1165	90
690	CARTAGENA	RM-F42	1+000	SECUNDARIA	7,9	2409	2321	88
262	CAMPOS DEL RIO	RM-B11	0+100	SECUNDARIA	3,1	1503	1416	88
551	CARTAGENA	RM-E17	1+000	SECUNDARIA	15,1	1429	1341	88
216	MULA	RM-552	15+000	SECUNDARIA	8,3	698	610	88
156	FORTUNA	RM-A17	0+900	SECUNDARIA	23,4	1808	1722	86
614	CARTAGENA	RM-311	0+900	SECUNDARIA	1,8	2024	1939	85
689	CARTAGENA	RM-F41	1+000	SECUNDARIA	4,1	1622	1539	84
647	CARTAGENA	RM-F15	1+000	COBERTURA	4,6	748	663	84
108	ABANILLA	RM-410	1+800	SECUNDARIA	4,3	877	794	83
400	AGUILAS	RM-D18	0+200	SECUNDARIA	6,4	877	794	83
206	OJOS	RM-522	1+200	SECUNDARIA	4,9	1820	1738	82
221	MOLINA	RM-560	2+100	SECUNDARIA	5	1589	1508	82
502	CARTAGENA	RM-332	7+500	PRIMARIA	10,6	2704	2626	78
450	AGUILAS	RM-D15	0+850	SECUNDARIA	4,3	2446	2369	77
691	CARTAGENA	RM-F43	5+800	PRIMARIA	7	2400	2324	76
301	TOTANA	RM-502	4+600	SECUNDARIA	6,6	1653	1578	75
652	MURCIA	RM-F19	1+000	SECUNDARIA	3,6	1014	939	75
676	SAN JAVIER	RM-F35	1+500	SECUNDARIA	4,3	3122	3049	73
537	MURCIA	RM-E7	1+000	COBERTURA	6,2	733	660	73
337	LORCA	RM-C12	1+000	COBERTURA	11,7	400	328	72
268	CIEZA	RM-B19	3+700	SECUNDARIA	19	3092	3021	71
161	ABARAN	RM-A22	0+200	SECUNDARIA	5	2459	2388	71
453	P. LUMBRERAS	RM-D19	0+400	SECUNDARIA	10,1	979	908	71
665	TORRE PACHECO	RM-F27	3+500	SECUNDARIA	2,1	2239	2169	70
249	CIEZA	RM-532	1+100	SECUNDARIA	14,4	1663	1594	70
211	ALBUDEITE	RM-531	13+000	SECUNDARIA	14,4	1880	1812	68
205	OJOS	RM-521	1+300	SECUNDARIA	2,3	1480	1412	68
550	MAZARRON	RM-E35	0+100	SECUNDARIA	3,3	1385	1317	68
534	MURCIA	RM-E6	1+000	COBERTURA	6	596	528	68
344	ALCANTARILLA	RM-C19	1+000	COBERTURA	5,5	650	586	63
103	JUMILLA	RM-403	1+000	COBERTURA	16,1	1031	969	62
309	LORCA	RM-701	19+700	SECUNDARIA	4,1	692	630	62
341	CARAVACA	RM-C16	1+600	SECUNDARIA	5,2	1108	1049	60
644	MURCIA	RM-F13	4+400	SECUNDARIA	13,5	1283	1224	59
645	MURCIA	RM-F13	13+900	SECUNDARIA	5	646	587	59
692	MURCIA	RM-F48	1+000	COBERTURA	9,5	611	552	59
219	MORATALLA	RM-510	1+000	SECUNDARIA	10,6	578	519	59



Nº Estación	Municipio	Carretera	PK	Tipo	Longitud	Año 2.013		
						IMD	IMD lig	IMP pes
438	MAZARRON	RM-D4	2+950	PERMANENTE	10	1631	1573	58
535	FUENTE ALAMO	RM-E6	12+000	COBERTURA	6,7	499	442	57
503	MAZARRON	RM-332	27+000	SECUNDARIA	10,9	1459	1407	52
667	SAN JAVIER	RM-F29	1+000	COBERTURA	2,8	1013	962	50
549	CARTAGENA	RM-E22	6+100	SECUNDARIA	3,2	2309	2260	49
212	ALGUAZAS	RM-531	1+700	SECUNDARIA	12,1	1016	966	49
327	LIBRILLA	RM-C2	0+200	SECUNDARIA	27,6	970	921	49
165	YECLA	RM-A26	1+000	COBERTURA	14	840	791	49
279	LORQUI	RM-B7	0+300	SECUNDARIA	0,4	2465	2417	48
308	LORCA	RM-701	2+200	SECUNDARIA	18,1	1185	1137	48
547	CARTAGENA	RM-E16	1+000	COBERTURA	6,2	425	376	48
557	CARTAGENA	RM-E22	5+600	SECUNDARIA	2,5	2397	2350	47
267	BULLAS	RM-B18	1+500	SECUNDARIA	3,8	1386	1340	47
153	JUMILLA	RM-A15	1+000	COBERTURA	21,5	780	732	47
332	MULA	RM-C5	22+000	COBERTURA	11	765	718	47
672	S. PEDRO PINATAR	RM-F33	2+000	SECUNDARIA	2,9	3403	3357	46
223	MORATALLA	RM-702	6+000	COBERTURA	18,5	744	698	46
688	CARTAGENA	RM-F57	1+000	COBERTURA	2	404	358	46
674	LOS ALCAZARES	RM-F54	0+500	SECUNDARIA	10,8	1712	1668	44
663	LOS ALCAZARES	RM-F26	6+800	SECUNDARIA	2,9	1380	1336	44
457	TOTANA	RM-D22	5+000	COBERTURA	6,5	1246	1203	43
269	CEHEGIN	RM-B20	0+500	SECUNDARIA	14	851	808	43
542	FUENTE ALAMO	RM-E13	1+000	COBERTURA	2,8	374	331	43
203	ABARAN	RM-514	1+000	SECUNDARIA	4,2	1009	967	42
554	CARTAGENA	RM-E18	1+000	COBERTURA	11,3	365	324	42
510	CARTAGENA	RM-E21	1+600	SECUNDARIA	4,5	1389	1347	41
121	YECLA	RM-426	1+000	COBERTURA	15,8	680	640	40
675	CARTAGENA	RM-F54	12+900	SECUNDARIA	3,7	1882	1843	39
653	MURCIA	RM-F20	4+500	SECUNDARIA	1,7	668	629	39
224	MORATALLA	RM-702	28+000	COBERTURA	12	625	586	39
686	CARTAGENA	RM-F39	1+000	COBERTURA	5	342	303	39
200	ALBUDEITE	RM-B13	0+400	SECUNDARIA	6,7	980	941	38
233	MORATALLA	RM-715	25+500	SECUNDARIA	9,4	613	575	38
695	MURCIA	RM-F50	4+000	SECUNDARIA	6	2344	2308	36
610	MURCIA	RM-310	1+000	COBERTURA	3,6	648	612	36
338	LORCA	RM-C13	1+000	COBERTURA	1,3	138	102	36
319	MULA	RM-515	7+500	COBERTURA	11,6	683	648	35
544	FUENTE ALAMO	RM-E14	4+000	COBERTURA	6,6	310	275	35
340	LORCA	RM-C15	1+000	COBERTURA	16,3	961	927	34
348	CARAVACA	RM-C23	1+000	COBERTURA	2,7	576	542	34
154	JUMILLA	RM-A16	1+000	COBERTURA	2,6	508	476	32
291	CALASPARRA	RM-B32	1+300	SECUNDARIA	6,7	1010	979	31
538	ALHAMA	RM-E10	1+000	COBERTURA	14,3	895	864	31
204	BLANCA	RM-520	1+000	SECUNDARIA	5,3	499	469	30
552	MAZARRON	RM-E17	17+000	COBERTURA	7,8	699	670	29
345	MULA	RM-C20	1+000	COBERTURA	4,6	446	418	28
440	MAZARRON	RM-D5	1+000	COBERTURA	3,6	758	732	26
148	ABANILLA	RM-A10	1+000	COBERTURA	5,4	401	376	25
208	ULEA	RM-523	2+850	SECUNDARIA	4,5	860	837	24
346	TOTANA	RM-C21	0+100	SECUNDARIA	11,9	990	968	22
447	LORCA	RM-D12	5+000	COBERTURA	10,1	644	622	22
151	JUMILLA	RM-A12	1+000	COBERTURA	11,7	355	333	22
282	CEHEGIN	RM-B21	1+000	COBERTURA	4,1	341	319	22
160	ABANILLA	RM-A21	1+000	COBERTURA	5,6	340	318	22
335	TOTANA	RM-C8	1+000	COBERTURA	7,9	658	637	21



Nº Estación	Municipio	Carretera	PK	Tipo	Longitud	Año 2.013		
						IMD	IMD lig	IMP pes
437	LORCA	RM-D3	1+000	COBERTURA	5,1	602	581	21
339	LORCA	RM-C14	1+000	COBERTURA	11,5	585	564	21
158	YECLA	RM-A19	1+000	COBERTURA	3,3	333	312	21
336	LORCA	RM-C9	1+000	COBERTURA	18,2	679	658	20
533	MURCIA	RM-E5	0+800	SECUNDARIA	6,5	412	392	20
276	MORATALLA	RM-B30	1+000	COBERTURA	11,4	343	323	20
232	MORATALLA	RM-715	25+200	SECUNDARIA	9,3	305	285	20
146	ABANILLA	RM-A9	1+000	COBERTURA	12,7	183	163	20
619	CARTAGENA	RM-314	1+100	SECUNDARIA	2,9	705	685	19
454	AGUILAS	RM-D19	19+000	COBERTURA	10,4	479	460	19
106	YECLA	RM-404	18+000	COBERTURA	8,3	297	278	19
555	MAZARRON	RM-E19	1+000	COBERTURA	3,3	502	484	18
326	MULA	RM-C27	1+000	COBERTURA	3,6	276	258	18
105	YECLA	RM-404	16+000	COBERTURA	17	270	254	17
155	ABANILLA	RM-A16	13+000	COBERTURA	11,1	269	252	17
307	LORCA	RM-504	26+000	COBERTURA	5,6	423	406	16
605	MURCIA	RM-301	15+100	COBERTURA	16,2	154	138	16
559	MURCIA	RM-E25	1+000	COBERTURA	0,8	141	126	15
329	MULA	RM-C26	1+000	COBERTURA	6,5	479	465	14
402	LORCA	RM-332	50+000	COBERTURA	27,8	392	378	14
270	CALASPARRA	RM-B22	1+000	COBERTURA	19,2	222	208	14
266	BLANCA	RM-B17	1+000	SECUNDARIA	4,1	931	919	13
439	TOTANA	RM-D4	11+000	COBERTURA	15,7	395	381	13
422	LORCA	RM-621	9+000	COBERTURA	2	387	373	13
419	MAZARRON	RM-315	18+300	COBERTURA	6,6	356	343	13
548	CARTAGENA	RM-E26	6+100	SECUNDARIA	10,3	240	228	13
349	MULA	RM-C25	1+000	COBERTURA	5	209	196	13
418	MAZARRON	RM-315	7+000	COBERTURA	7,4	317	305	12
261	ARCHENA	RM-B10	1+000	COBERTURA	5,5	402	391	11
302	TOTANA	RM-503	36+000	COBERTURA	12,7	289	278	11
147	ABANILLA	RM-A30	1+000	COBERTURA	13,8	414	404	10
436	MAZARRON	RM-D2	1+000	COBERTURA	8,5	281	271	10
347	LORCA	RM-C22	1+000	COBERTURA	12,4	247	238	9
271	CARAVACA	RM-B23	1+000	COBERTURA	4,7	140	131	9
274	MULA	RM-B27	1+000	COBERTURA	4	137	129	9
149	ABARAN	RM-A10	24+000	COBERTURA	19,8	250	243	7
558	MAZARRON	RM-E23	1+000	COBERTURA	6,6	183	176	7
448	AGUILAS	RM-D13	1+000	COBERTURA	11	162	155	7
693	MURCIA	RM-F56	1+000	COBERTURA	14,7	62	56	7
604	MURCIA	RM-301	10+000	COBERTURA	9,1	58	52	7
331	LORCA	RM-C5	1+000	COBERTURA	12	164	157	6
304	MULA	RM-503	7+000	COBERTURA	24,1	101	94	6
225	MORATALLA	RM-703	1+000	COBERTURA	25,2	95	89	6
343	CARAVACA	RM-C18	1+000	COBERTURA	16,6	94	88	6
275	ARCHENA	RM-B29	1+000	COBERTURA	5,5	167	162	5
328	CAMPOS DEL RIO	RM-C3	1+000	COBERTURA	6,9	167	162	5
455	LORCA	RM-D20	1+000	COBERTURA	13	157	152	5
334	TOTANA	RM-C7	1+000	COBERTURA	4,4	144	138	5
303	LORCA	RM-503	31+000	COBERTURA	4,8	119	115	5
330	ALCANTARILLA	RM-C4	1+000	COBERTURA	5,3	51	46	5
272	CARAVACA	RM-B24	1+000	COBERTURA	3,1	67	63	4
273	MULA	RM-B26	1+000	COBERTURA	10	67	63	4
150	YECLA	RM-A11	1+000	COBERTURA	21	56	52	4
164	FORTUNA	RM-A25	1+000	COBERTURA	3,1	98	96	3
152	YECLA	RM-A14	1+000	COBERTURA	4,6	52	49	3



Nº Estación	Municipio	Carretera	PK	Tipo	Longitud	Año 2.013		
						IMD	IMD lig	IMP pes
264	RICOTE	RM-B15	1+000	COBERTURA	18,1	74	72	2
306	LORCA	RM-504	19+000	COBERTURA	21,4	51	49	2
443	LORCA	RM-D9	1+000	COBERTURA	11,6	41	40	2
333	MULA	RM-C6	1+000	COBERTURA	18,4	24	23	2



Nº Estación	Municipio	Carretera	PK	Tipo	Longitud	Año 2.013		
						IMD	IMD lig	IMP pes
118	FORTUNA	RM-423	21+300	SECUNDARIA	3,5	1072	637	436
112	ABANILLA	RM-412	0+500	SECUNDARIA	6,3	1345	890	455
134	ABANILLA	RM-422	0+200	SECUNDARIA	4	2544	1779	765
113	ABANILLA	RM-413	1+400	SECUNDARIA	4,5	2413	1689	724
284	CALASPARRA	RM-714	45+700	SECUNDARIA	3,8	2451	1727	725
288	CALASPARRA	RM-714	49+700	SECUNDARIA	3,6	2484	1828	655
236	CIEZA	RM-714	24+500	SECUNDARIA	13,5	3460	2550	910
338	LORCA	RM-C13	1+000	COBERTURA	1,3	138	102	36
543	FUENTE ALAMO	RM-E14	0+800	SECUNDARIA	4,2	747	561	186
290	TORRES DE COTILLA	RM-B37	4+800	SECUNDARIA	3,8	1727	1323	404
127	ABANILLA	RM-423	26+500	SECUNDARIA	4,8	1288	988	299
516	ALHAMA	RM-2	5+220	SECUNDARIA	2,7	5535	4292	1243
526	ALHAMA	RM-2	9+950	SECUNDARIA	5,4	6267	4889	1377
529	FUENTE ALAMO	RM-2	24+800	SECUNDARIA	2,8	6403	5024	1379
527	FUENTE ALAMO	RM-2	15+570	SECUNDARIA	4,5	4751	3734	1017
128	ABANILLA	RM-422	4+300	SECUNDARIA	9,5	1584	1245	339
166	CIEZA	RM-714	21+400	SECUNDARIA	10	1900	1495	405
240	CARAVACA	RM-730	11+100	PERMANENTE	30,5	2137	1685	453
528	FUENTE ALAMO	RM-2	20+400	SECUNDARIA	4,1	6362	5026	1337
129	JUMILLA	RM-714	2+500	PRIMARIA	11,4	2991	2377	614
532	CARTAGENA	RM-2	30+300	SECUNDARIA	4,7	5608	4488	1120
530	FUENTE ALAMO	RM-2	28+660	SECUNDARIA	4,6	6761	5429	1332
280	CALASPARRA	RM-B35	10+400	SECUNDARIA	10,8	735	591	144
120	FORTUNA	RM-423	13+200	PERMANENTE	5,8	1752	1415	337
283	MULA	RM-516	10+400	SECUNDARIA	3,5	2189	1780	409
337	LORCA	RM-C12	1+000	COBERTURA	11,7	400	328	72
316	CARAVACA	RM-711	9+300	SECUNDARIA	18,2	1421	1172	250
235	CALASPARRA	RM-714	42+500	PERMANENTE	8,7	4092	3412	680
215	CALASPARRA	RM-552	7+900	SECUNDARIA	13,3	771	643	128
251	CARAVACA	RM-714	64+000	PRIMARIA	11	4405	3687	718
122	YECLA	RM-424	10+100	PRIMARIA	19	1562	1308	254
239	CARAVACA	RM-730	6+500	SECUNDARIA	5,8	3771	3173	598
320	LORCA	RM-711	47+800	PRIMARIA	13,9	4312	3634	677
658	S. PEDRO PINATAR	RM-F23	1+000	SECUNDARIA	3,8	2008	1696	313
539	MAZARRON	RM-E11	11+750	SECUNDARIA	3,5	836	706	130
131	JUMILLA	RM-427	0+100	SECUNDARIA	12,3	1459	1236	223
234	CALASPARRA	RM-714	51+500	SECUNDARIA	2,3	4263	3615	648
564	T. PACHECO	RM-2	34+200	PRIMARIA	0,8	8043	6824	1219
517	ALHAMA	RM-2	2+650	PERMANENTE	4,9	11227	9563	1665
520	ALHAMA	RM-603	19+000	SECUNDARIA	7,5	1888	1613	275
289	TORRES DE COTILLA	RM-B37	0+40	SECUNDARIA	2,3	3026	2594	432
523	LIBRILLA	RM-604	2+800	SECUNDARIA	3,1	1276	1094	182
107	ABANILLA	RM-410	9+700	SECUNDARIA	4,9	788	675	112
116	SANTOMERA	RM-414	4+900	PRIMARIA	5,9	7601	6539	1062
700	SANTOMERA	RM-303	1+100	PRIMARIA	2,3	10348	8941	1407
132	JUMILLA	RM-427	4+800	SECUNDARIA	15	1936	1672	263
703	MURCIA	RM-1	20+400	SECUNDARIA	3,3	4065	3530	535
704	MURCIA	RM-1	23+340	SECUNDARIA	1,9	3941	3427	514
702	TORRE PACHECO	RM-313	0+100	SECUNDARIA	2	2848	2483	365
123	SANTOMERA	RM-423	0+800	SECUNDARIA	3	5825	5082	742
317	LORCA	RM-711	32+600	PERMANENTE	11,1	2363	2061	301
629	MURCIA	RM-1	15+810	SECUNDARIA	5,3	4060	3547	514
216	MULA	RM-552	15+000	SECUNDARIA	8,3	698	610	88
541	FUENTE ALAMO	RM-E12	7+200	SECUNDARIA	3,6	1636	1433	203
604	MURCIA	RM-301	10+000	COBERTURA	9,1	58	52	7



Nº Estación	Municipio	Carretera	PK	Tipo	Longitud	Año 2.013		
						IMD	IMD lig	IMP pes
237	MULA	RM-532	26+000	SECUNDARIA	11,8	1170	1029	141
435	LORCA	RM-D1	1+300	SECUNDARIA	6,3	1531	1347	184
664	TORRE PACHECO	RM-F27	0+200	SECUNDARIA	3,1	2321	2043	277
459	AGUILAS	RM-D24	2+700	SECUNDARIA	11,5	1133	999	134
342	CARAVACA	RM-C17	6+800	SECUNDARIA	7,1	1180	1044	137
554	CARTAGENA	RM-E18	1+000	COBERTURA	11,3	365	324	42
542	FUENTE ALAMO	RM-E13	1+000	COBERTURA	2,8	374	331	43
535	FUENTE ALAMO	RM-E6	12+000	COBERTURA	6,7	499	442	57
534	MURCIA	RM-E6	1+000	COBERTURA	6	596	528	68
686	CARTAGENA	RM-F39	1+000	COBERTURA	5	342	303	39
685	CARTAGENA	RM-F37	6+000	COBERTURA	4,1	1773	1571	202
688	CARTAGENA	RM-F57	1+000	COBERTURA	2	404	358	46
646	TORRE PACHECO	RM-F14	5+000	SECUNDARIA	10,4	7351	6518	834
287	CARAVACA	RM-15	60+700	PRIMARIA	4,6	9437	8369	1068
547	CARTAGENA	RM-E16	1+000	COBERTURA	6,2	425	376	48
544	FUENTE ALAMO	RM-E14	4+000	COBERTURA	6,6	310	275	35
693	MURCIA	RM-F56	1+000	COBERTURA	14,7	62	56	7
647	CARTAGENA	RM-F15	1+000	COBERTURA	4,6	748	663	84
682	CARTAGENA	RM-F36	11+500	PERMANENTE	3	15953	14182	1771
222	MORATALLA	RM-702	0+500	SECUNDARIA	4,2	1839	1636	204
146	ABANILLA	RM-A9	1+000	COBERTURA	12,7	183	163	20
411	LORCA	RM-620	1+250	PRIMARIA	19	4663	4154	509
115	ABANILLA	RM-414	11+700	PERMANENTE	6,1	2890	2580	310
559	MURCIA	RM-E25	1+000	COBERTURA	0,8	141	126	15
119	FORTUNA	RM-A7	5+400	SECUNDARIA	5,5	1570	1403	167
124	FORTUNA	RM-423	6+700	PRIMARIA	9,2	4996	4466	529
643	TORRE PACHECO	RM-F12	11+700	SECUNDARIA	6,6	3791	3392	400
143	FORTUNA	RM-A5	0+100	SECUNDARIA	1	1257	1125	132
662	TORRE PACHECO	RM-F26	1+000	SECUNDARIA	4,1	949	851	99
628	MURCIA	RM-1	12+160	SECUNDARIA	3,9	3972	3558	414
605	MURCIA	RM-301	15+100	COBERTURA	16,2	154	138	16
219	MORATALLA	RM-510	1+000	SECUNDARIA	10,6	578	519	59
109	ABANILLA	RM-410	0+100	SECUNDARIA	1,6	916	823	93
537	MURCIA	RM-E7	1+000	COBERTURA	6,2	733	660	73
244	MULA	RM-15	31+900	PRIMARIA	22,3	8937	8047	890
238	CARAVACA	RM-730	1+800	PRIMARIA	5,1	9871	8889	982
265	CEHEGIN	RM-B16	1+300	SECUNDARIA	8,7	3123	2812	310
657	S. PEDRO PINATAR	RM-F23	4+300	SECUNDARIA	1,4	3935	3548	387
608	MURCIA	RM-303	4+100	PERMANENTE	2,6	9246	8338	908
330	ALCANTARILLA	RM-C4	1+000	COBERTURA	5,3	51	46	5
452	P. LUMBRERAS	RM-D17	0+100	SECUNDARIA	7	1433	1293	140
344	ALCANTARILLA	RM-C19	1+000	COBERTURA	5,5	650	586	63
692	MURCIA	RM-F48	1+000	COBERTURA	9,5	611	552	59
315	CARAVACA	RM-711	0+100	SECUNDARIA	5,7	2644	2388	255
108	ABANILLA	RM-410	1+800	SECUNDARIA	4,3	877	794	83
400	AGUILAS	RM-D18	0+200	SECUNDARIA	6,4	877	794	83
462	MAZARRON	RM-3	23+800	SECUNDARIA	2,9	7227	6544	683
210	MULA	RM-530	11+800	SECUNDARIA	10,7	1631	1477	154
694	MURCIA	RM-301	1+800	SECUNDARIA	5,7	2982	2702	280
305	BULLAS	RM-503	1+500	SECUNDARIA	5,7	1425	1293	133
522	ALHAMA	RM-23	5+200	SECUNDARIA	2,6	5150	4672	478
645	MURCIA	RM-F13	13+900	SECUNDARIA	5	646	587	59
622	SAN JAVIER	RM-1	4+460	SECUNDARIA	1,5	5960	5415	544
241	ALCANTARILLA	RM-15	6+100	PERMANENTE	17,5	13486	12256	1230
309	LORCA	RM-701	19+700	SECUNDARIA	4,1	692	630	62



TRAFICO 2013 POR % PESADOS

Nº Estación	Municipio	Carretera	PK	Tipo	Longitud	Año 2.013		
						IMD	IMD lig	IMP pes
430	MAZARRÓN	RM-3	12+640	SECUNDARIA	1,5	7261	6612	649
624	MURCIA	RM-1	9+480	SECUNDARIA	2,3	5168	4710	458
553	MAZARRON	RM-E27	6+000	SECUNDARIA	7,5	1027	936	91
427	TOTANA	RM-3	0+360	PRIMARIA	0,7	5904	5384	519
424	MAZARRON	RM-315	2+900	SECUNDARIA	5,5	1755	1601	154
701	TORRE PACHECO	RM-313	8+400	SECUNDARIA	4,6	3646	3330	316
133	YECLA	RM-425	0+400	PRIMARIA	6,4	10332	9441	891
705	MURCIA	RM-1	25+710	SECUNDARIA	2,6	3070	2806	264
609	MURCIA	RM-303	7+300	SECUNDARIA	2,8	6577	6012	565
426	ALHAMA	RM-23	7+280	SECUNDARIA	3,2	5253	4802	451
246	CEHEGIN	RM-517	0+700	SECUNDARIA	2,6	4419	4040	379
461	LORCA	RM-11	2+800	PRIMARIA	6,8	12076	11046	1031
401	MAZARRON	RM-332	38+200	PRIMARIA	3	4466	4086	381
209	ARCHENA	RM-530	0+100	SECUNDARIA	6,2	2194	2008	187
110	MOLINA	RM-411	1+000	SECUNDARIA	7	3862	3533	329
451	P. LUMBRERAS	RM-D16	1+200	SECUNDARIA	6,4	4195	3837	357
540	FUENTE ALAMO	RM-12	2+000	SECUNDARIA	5,7	3249	2975	275
446	P. LUMBRERAS	RM-D26	4+900	SECUNDARIA	6,1	2368	2168	200
613	CARTAGENA	RM-311	2+600	SECUNDARIA	3,2	4160	3813	347
333	MULA	RM-C6	1+000	COBERTURA	18,4	24	23	2
114	MURCIA	RM-414	3+600	PRIMARIA	3,5	10352	9502	850
697	MURCIA	RM-F52	0+400	SECUNDARIA	2,2	2781	2554	228
247	CARAVACA	RM-517	1+900	SECUNDARIA	3,1	5023	4614	410
111	FORTUNA	RM-411	13+200	SECUNDARIA	6,6	2340	2149	191
519	ALHAMA	RM-603	11+750	SECUNDARIA	14	1482	1362	120
623	MURCIA	RM-1	6+560	SECUNDARIA	2,2	4215	3874	341
286	CEHEGIN	RM-15	55+700	SECUNDARIA	4,5	7644	7027	617
602	MURCIA	RM-300	3+900	PRIMARIA	2,2	13966	12840	1127
706	MURCIA	RM-1	27+860	SECUNDARIA	2,7	2486	2288	199
642	TORRE PACHECO	RM-F12	1+300	SECUNDARIA	5,3	4746	4368	378
434	MAZARRÓN	RM-3	21+100	PERMANENTE	2,3	11215	10326	889
245	BULLAS	RM-715	44+500	PRIMARIA	10,9	8596	7922	674
325	ALCANTARILLA	RM-C1	0+500	SECUNDARIA	16,5	1684	1552	132
432	MAZARRON	RM-3	16+680	SECUNDARIA	2,8	10327	9526	801
159	BLANCA	RM-A20	13+700	SECUNDARIA	13,7	2254	2082	172
429	TOTANA	RM-3	8+360	SECUNDARIA	6,1	3531	3262	269
563	FUENTE ALAMO	RM-602	3+100	PRIMARIA	3,8	6349	5869	480
145	FORTUNA	RM-A7	6+900	SECUNDARIA	2,2	1709	1580	129
545	FUENTE ALAMO	RM-E15	2+400	SECUNDARIA	3,9	2939	2717	221
512	MURCIA	RM-601	8+250	SECUNDARIA	13,3	1491	1379	112
460	LORCA	RM-11	1+300	PRIMARIA	2,6	17278	15984	1293
431	MAZARRÓN	RM-3	14+630	SECUNDARIA	1,8	11305	10459	846
652	MURCIA	RM-F19	1+000	SECUNDARIA	3,6	1014	939	75
142	SANTOMERA	RM-A4	4+900	PRIMARIA	5,7	16627	15407	1221
521	ALHAMA	RM-23	2+100	PRIMARIA	3,6	6485	6010	475
453	P. LUMBRERAS	RM-D19	0+400	SECUNDARIA	10,1	979	908	71
442	LORCA	RM-D8	11+000	SECUNDARIA	16,2	1255	1165	90
603	MURCIA	RM-300	9+000	SECUNDARIA	3,3	7685	7135	550
150	YECLA	RM-A11	1+000	COBERTURA	21	56	52	4
421	LORCA	RM-621	5+850	SECUNDARIA	6,6	3719	3455	265
231	MORATALLA	RM-715	15+100	SECUNDARIA	2,6	1691	1570	120
263	CEUTI	RM-B12	1+500	SECUNDARIA	8,8	1390	1291	98
351	ALHAMA	RM-608	0+300	SECUNDARIA	2,2	4257	3958	299
654	TORRE PACHECO	RM-F20	1+100	SECUNDARIA	3,9	1802	1676	126
668	LOS ALCAZARES	RM-F30	6+400	PRIMARIA	1,4	10192	9480	712



TRAFICO 2013 POR % PESADOS

Nº Estación	Municipio	Carretera	PK	Tipo	Longitud	Año 2.013		
						IMD	IMD lig	IMP pes
285	MULA	RM-15	20+100	PRIMARIA	3,1	11315	10526	789
259	LORQUI	RM-B8	3+800	SECUNDARIA	3,5	2730	2539	190
514	CARTAGENA	RM-602	13+900	SECUNDARIA	8,4	5117	4763	355
428	TOTANA	RM-3	1+670	SECUNDARIA	5,2	4400	4098	302
684	CARTAGENA	RM-F37	3+100	SECUNDARIA	5,2	2160	2013	147
560	MURCIA	RM-E28	0+600	SECUNDARIA	3,3	2687	2507	180
641	MOLINA	RM-F10	0+100	SECUNDARIA	4,1	5443	5079	364
524	MURCIA	RM-611	5+800	SECUNDARIA	5	1802	1682	120
546	CARTAGENA	RM-E33	1+600	SECUNDARIA	6,7	1793	1674	119
274	MULA	RM-B27	1+000	COBERTURA	4	137	129	9
232	MORATALLA	RM-715	25+200	SECUNDARIA	9,3	305	285	20
326	MULA	RM-C27	1+000	COBERTURA	3,6	276	258	18
679	CARTAGENA	RM-F35	15+400	PRIMARIA	4,7	3778	3533	245
125	FORTUNA	T-423	0+800	SECUNDARIA	4,4	3968	3711	257
160	ABANILLA	RM-A21	1+000	COBERTURA	5,6	340	318	22
282	CEHEGIN	RM-B21	1+000	COBERTURA	4,1	341	319	22
271	CARAVACA	RM-B23	1+000	COBERTURA	4,7	140	131	9
433	MAZARRON	RM-3	20+000	SECUNDARIA	2,5	12286	11499	787
633	MURCIA	RM-F2	5+800	SECUNDARIA	4,4	3311	3099	212
106	YECLA	RM-404	18+000	COBERTURA	8,3	297	278	19
343	CARAVACA	RM-C18	1+000	COBERTURA	16,6	94	88	6
155	ABANILLA	RM-A16	13+000	COBERTURA	11,1	269	252	17
225	MORATALLA	RM-703	1+000	COBERTURA	25,2	95	89	6
158	YECLA	RM-A19	1+000	COBERTURA	3,3	333	312	21
270	CALASPARRA	RM-B22	1+000	COBERTURA	19,2	222	208	14
154	JUMILLA	RM-A16	1+000	COBERTURA	2,6	508	476	32
105	YECLA	RM-404	16+000	COBERTURA	17	270	254	17
345	MULA	RM-C20	1+000	COBERTURA	4,6	446	418	28
562	MURCIA	RM-E3	1+100	SECUNDARIA	5,2	2233	2094	140
224	MORATALLA	RM-702	28+000	COBERTURA	12	625	586	39
148	ABANILLA	RM-A10	1+000	COBERTURA	5,4	401	376	25
349	MULA	RM-C25	1+000	COBERTURA	5	209	196	13
233	MORATALLA	RM-715	25+500	SECUNDARIA	9,4	613	575	38
151	JUMILLA	RM-A12	1+000	COBERTURA	11,7	355	333	22
318	MULA	RM-515	0+500	PRIMARIA	5	4346	4077	269
413	TOTANA	RM-622	0+300	SECUNDARIA	2,5	4883	4581	302
223	MORATALLA	RM-702	6+000	COBERTURA	18,5	744	698	46
420	LORCA	RM-621	0+20	SECUNDARIA	2	5574	5230	344
551	CARTAGENA	RM-E17	1+000	SECUNDARIA	15,1	1429	1341	88
332	MULA	RM-C5	22+000	COBERTURA	11	765	718	47
157	YECLA	RM-A18	1+300	PERMANENTE	16,9	2076	1950	126
698	TORRE PACHECO	RM-F30	2+400	PRIMARIA	5	11011	10346	666
153	JUMILLA	RM-A15	1+000	COBERTURA	21,5	780	732	47
648	MURCIA	RM-F16	2+700	SECUNDARIA	3	5729	5385	345
677	SAN JAVIER	RM-1	2+480	PERMANENTE	2,3	7460	7011	449
103	JUMILLA	RM-403	1+000	COBERTURA	16,1	1031	969	62
204	BLANCA	RM-520	1+000	SECUNDARIA	5,3	499	469	30
525	MURCIA	RM-611	1+800	SECUNDARIA	5,1	4000	3762	239
416	AGUILAS	RM-11	24+400	PERMANENTE	10,9	8538	8028	510
272	CARAVACA	RM-B24	1+000	COBERTURA	3,1	67	63	4
273	MULA	RM-B26	1+000	COBERTURA	10	67	63	4
304	MULA	RM-503	7+000	COBERTURA	24,1	101	94	6
660	S. PEDRO PINATAR	RM-F24	1+000	SECUNDARIA	8,5	1908	1795	113
661	S. PEDRO PINATAR	RM-F25	1+800	SECUNDARIA	6,7	3532	3323	209
348	CARAVACA	RM-C23	1+000	COBERTURA	2,7	576	542	34



Nº Estación	Municipio	Carretera	PK	Tipo	Longitud	Año 2.013		
						IMD	IMD lig	IMP pes
121	YECLA	RM-426	1+000	COBERTURA	15,8	680	640	40
262	CAMPOS DEL RIO	RM-B11	0+100	SECUNDARIA	3,1	1503	1416	88
653	MURCIA	RM-F20	4+500	SECUNDARIA	1,7	668	629	39
165	YECLA	RM-A26	1+000	COBERTURA	14	840	791	49
276	MORATALLA	RM-B30	1+000	COBERTURA	11,4	343	323	20
625	TORRE PACHECO	RM-19	13+000	PRIMARIA	16	17782	16754	1027
152	YECLA	RM-A14	1+000	COBERTURA	4,6	52	49	3
350	ALHAMA	RM-515	26+900	SECUNDARIA	11,9	2098	1977	121
403	LORCA	RM-333	2+300	SECUNDARIA	5,5	5030	4742	288
220	ALCANTARILLA	RM-560	6+700	SECUNDARIA	4,6	2763	2604	158
423	AGUILAS	RM-11	17+100	PRIMARIA	12,1	8314	7841	474
456	LORCA	RM-D21	0+500	SECUNDARIA	6,9	1592	1502	90
610	MURCIA	RM-310	1+000	COBERTURA	3,6	648	612	36
666	TORRE PACHECO	RM-F29	10+300	SECUNDARIA	7,8	2380	2248	132
639	MURCIA	RM-F8	1+300	SECUNDARIA	3,1	6618	6255	363
511	MURCIA	RM-601	0+100	PRIMARIA	7,6	2559	2419	140
463	MAZARRON	RM-332	35+700	SECUNDARIA	4	5268	4982	286
417	TOTANA	RM-609	0+450	PRIMARIA	2,3	7189	6798	390
548	CARTAGENA	RM-E26	6+100	SECUNDARIA	10,3	240	228	13
341	CARAVACA	RM-C16	1+600	SECUNDARIA	5,2	1108	1049	60
444	LORCA	RM-D10	11+300	SECUNDARIA	11,6	2303	2179	123
655	TORRE PACHECO	RM-F21	9+200	SECUNDARIA	8,4	1987	1881	106
126	FORTUNA	T-423	4+900	SECUNDARIA	4,2	3028	2867	161
631	MURCIA	RM-F1	0+500	PRIMARIA	3,3	13902	13164	738
277	LORQUI	RM-B33	1+800	PRIMARIA	2	11552	10944	608
445	LORCA	RM-D11	1+900	SECUNDARIA	13,1	4197	3976	220
696	TORRE PACHECO	RM-F51	2+300	PRIMARIA	5	3114	2952	162
248	MORATALLA	RM-715	11+500	SECUNDARIA	13,5	2577	2443	134
656	TORRE PACHECO	RM-F22	8+100	SECUNDARIA	6,5	2835	2688	147
687	CARTAGENA	RM-F40	3+400	PRIMARIA	4	7503	7114	389
600	SAN JAVIER	RM-1	0+640	PRIMARIA	3,8	11581	10982	600
689	CARTAGENA	RM-F41	1+000	SECUNDARIA	4,1	1622	1539	84
221	MOLINA	RM-560	2+100	SECUNDARIA	5	1589	1508	82
319	MULA	RM-515	7+500	COBERTURA	11,6	683	648	35
214	ALGUAZAS	RM-533	7+700	PRIMARIA	3,1	8645	8203	442
218	ARCHENA	RM-554	1+500	PRIMARIA	6	13391	12712	679
269	CEHEGIN	RM-B20	0+500	SECUNDARIA	14	851	808	43
327	LIBRILLA	RM-C2	0+200	SECUNDARIA	27,6	970	921	49
213	ARCHENA	RM-533	0+250	SECUNDARIA	6,4	4298	4082	216
649	MURCIA	RM-F17	3+500	SECUNDARIA	3,8	3368	3200	168
626	TORRE PACHECO	RM-19	18+500	PERMANENTE	9,5	22279	21170	1109
217	BLANCA	RM-553	4+000	SECUNDARIA	5,3	3134	2979	155
667	SAN JAVIER	RM-F29	1+000	COBERTURA	2,8	1013	962	50
505	CARTAGENA	RM-605	4+800	SECUNDARIA	5,9	3641	3462	179
550	MAZARRON	RM-E35	0+100	SECUNDARIA	3,3	1385	1317	68
443	LORCA	RM-D9	1+000	COBERTURA	11,6	41	40	2
533	MURCIA	RM-E5	0+800	SECUNDARIA	6,5	412	392	20
212	ALGUAZAS	RM-531	1+700	SECUNDARIA	12,1	1016	966	49
627	SAN JAVIER	RM-F28	7+100	SECUNDARIA	11,6	1900	1809	91
156	FORTUNA	RM-A17	0+900	SECUNDARIA	23,4	1808	1722	86
278	LORQUI	RM-B33	2+600	PRIMARIA	1,3	10154	9675	480
104	YECLA	RM-404	2+600	SECUNDARIA	1,8	2116	2016	100
644	MURCIA	RM-F13	4+400	SECUNDARIA	13,5	1283	1224	59
612	CARTAGENA	RM-311	7+200	SECUNDARIA	3,7	3219	3071	148
205	OJOS	RM-521	1+300	SECUNDARIA	2,3	1480	1412	68



Nº Estación	Municipio	Carretera	PK	Tipo	Longitud	Año 2.013		
						IMD	IMD lig	IMP pes
515	FUENTE ALAMO	RM-602	16+200	SECUNDARIA	11,1	4424	4220	203
202	ABARAN	RM-513	1+300	PRIMARIA	2,7	8186	7814	372
301	TOTANA	RM-502	4+600	SECUNDARIA	6,6	1653	1578	75
611	CARTAGENA	RM-311	14+700	SECUNDARIA	6,4	2428	2318	110
206	OJOS	RM-522	1+200	SECUNDARIA	4,9	1820	1738	82
635	MURCIA	RM-F3	2+000	SECUNDARIA	4,2	9438	9019	419
448	AGUILAS	RM-D13	1+000	COBERTURA	11	162	155	7
243	MULA	RM-516	3+700	PRIMARIA	8,6	7939	7596	343
606	MURCIA	RM-302	0+900	SECUNDARIA	1,9	7399	7080	319
449	AGUILAS	RM-D14	2+600	SECUNDARIA	15,4	4259	4077	182
607	MURCIA	RM-302	6+600	PRIMARIA	9	6980	6682	298
255	MURCIA	RM-B3	2+900	SECUNDARIA	3	6556	6278	279
102	BLANCA	RM-402	1+300	SECUNDARIA	2,6	3181	3046	135
699	TORRE PACHECO	RM-F35	9+100	SECUNDARIA	3	2637	2526	111
249	CIEZA	RM-532	1+100	SECUNDARIA	14,4	1663	1594	70
621	MURCIA	RM-330	0+600	SECUNDARIA	4	5806	5562	244
303	LORCA	RM-503	31+000	COBERTURA	4,8	119	115	5
614	CARTAGENA	RM-311	0+900	SECUNDARIA	1,8	2024	1939	85
203	ABARAN	RM-514	1+000	SECUNDARIA	4,2	1009	967	42
552	MAZARRON	RM-E17	17+000	COBERTURA	7,8	699	670	29
308	LORCA	RM-701	2+200	SECUNDARIA	18,1	1185	1137	48
680	CARTAGENA	RM-F35	17+000	SECUNDARIA	8,5	4753	4564	189
531	ALCANTARILLA	RM-E4	3+400	PRIMARIA	2,7	6091	5849	242
454	AGUILAS	RM-D19	19+000	COBERTURA	10,4	479	460	19
414	TOTANA	RM-502	0+100	SECUNDARIA	2	3439	3305	135
306	LORCA	RM-504	19+000	COBERTURA	21,4	51	49	2
634	MURCIA	RM-F2	11+200	SECUNDARIA	4,7	5476	5262	214
200	ALBUDEITE	RM-B13	0+400	SECUNDARIA	6,7	980	941	38
415	TOTANA	RM-502	2+200	SECUNDARIA	2,4	2407	2314	93
558	MAZARRON	RM-E23	1+000	COBERTURA	6,6	183	176	7
302	TOTANA	RM-503	36+000	COBERTURA	12,7	289	278	11
418	MAZARRON	RM-315	7+000	COBERTURA	7,4	317	305	12
307	LORCA	RM-504	26+000	COBERTURA	5,6	423	406	16
616	CARTAGENA	RM-12	11+300	PRIMARIA	5,3	22552	21713	839
331	LORCA	RM-C5	1+000	COBERTURA	12	164	157	6
690	CARTAGENA	RM-F42	1+000	SECUNDARIA	7,9	2409	2321	88
419	MAZARRON	RM-315	18+300	COBERTURA	6,6	356	343	13
347	LORCA	RM-C22	1+000	COBERTURA	12,4	247	238	9
637	MURCIA	RM-F5	1+100	SECUNDARIA	2,3	3559	3430	129
211	ALBUDEITE	RM-531	13+000	SECUNDARIA	14,4	1880	1812	68
339	LORCA	RM-C14	1+000	COBERTURA	11,5	585	564	21
555	MAZARRON	RM-E19	1+000	COBERTURA	3,3	502	484	18
402	LORCA	RM-332	50+000	COBERTURA	27,8	392	378	14
257	ALCANTARILLA	RM-B4	3+100	SECUNDARIA	3,2	3954	3813	141
503	MAZARRON	RM-332	27+000	SECUNDARIA	10,9	1459	1407	52
436	MAZARRON	RM-D2	1+000	COBERTURA	8,5	281	271	10
438	MAZARRON	RM-D4	2+950	PERMANENTE	10	1631	1573	58
340	LORCA	RM-C15	1+000	COBERTURA	16,3	961	927	34
630	TORRE PACHECO	RM-F21	3+000	SECUNDARIA	7,8	4202	4055	147
437	LORCA	RM-D3	1+000	COBERTURA	5,1	602	581	21
334	TOTANA	RM-C7	1+000	COBERTURA	4,4	144	138	5
538	ALHAMA	RM-E10	1+000	COBERTURA	14,3	895	864	31
457	TOTANA	RM-D22	5+000	COBERTURA	6,5	1246	1203	43
258	LORQUI	RM-B6	0+200	SECUNDARIA	1,9	4039	3899	139
440	MAZARRON	RM-D5	1+000	COBERTURA	3,6	758	732	26



TRAFICO 2013 POR % PESADOS

Nº Estación	Municipio	Carretera	PK	Tipo	Longitud	Año 2.013		
						IMD	IMD lig	IMP pes
207	ARCHENA	RM-522	5+300	SECUNDARIA	1,4	4471	4318	153
447	LORCA	RM-D12	5+000	COBERTURA	10,1	644	622	22
267	BULLAS	RM-B18	1+500	SECUNDARIA	3,8	1386	1340	47
504	MAZARRON	RM-332	27+500	SECUNDARIA	4,4	5280	5101	179
422	LORCA	RM-621	9+000	COBERTURA	2	387	373	13
501	CARTAGENA	RM-332	1+100	PRIMARIA	5,8	10754	10395	360
439	TOTANA	RM-D4	11+000	COBERTURA	15,7	395	381	13
507	CARTAGENA	RM-36	0+200	PRIMARIA	1,4	13461	13019	442
678	LOS ALCAZARES	RM-F35	8+700	SECUNDARIA	4,7	3418	3308	111
681	TORRE PACHECO	RM-F36	1+000	PRIMARIA	6,2	6958	6734	223
464	MAZARRON	RM-D6	2+000	SECUNDARIA	7,4	3061	2963	98
335	TOTANA	RM-C8	1+000	COBERTURA	7,9	658	637	21
663	LOS ALCAZARES	RM-F26	6+800	SECUNDARIA	2,9	1380	1336	44
455	LORCA	RM-D20	1+000	COBERTURA	13	157	152	5
691	CARTAGENA	RM-F43	5+800	PRIMARIA	7	2400	2324	76
450	AGUILAS	RM-D15	0+850	SECUNDARIA	4,3	2446	2369	77
130	JUMILLA	RM-428	0+100	SECUNDARIA	1	2924	2832	92
665	TORRE PACHECO	RM-F27	3+500	SECUNDARIA	2,1	2239	2169	70
291	CALASPARRA	RM-B32	1+300	SECUNDARIA	6,7	1010	979	31
164	FORTUNA	RM-A25	1+000	COBERTURA	3,1	98	96	3
275	ARCHENA	RM-B29	1+000	COBERTURA	5,5	167	162	5
328	CAMPOS DEL RIO	RM-C3	1+000	COBERTURA	6,9	167	162	5
640	MURCIA	RM-F9	0+600	SECUNDARIA	2,3	6059	5879	180
638	MURCIA	RM-F6	1+900	PRIMARIA	2,5	11990	11634	355
618	CARTAGENA	RM-12	2+000	PERMANENTE	6,3	27862	27038	824
510	CARTAGENA	RM-E21	1+600	SECUNDARIA	4,5	1389	1347	41
336	LORCA	RM-C9	1+000	COBERTURA	18,2	679	658	20
201	CIEZA	RM-512	1+300	SECUNDARIA	3,7	3921	3806	115
329	MULA	RM-C26	1+000	COBERTURA	6,5	479	465	14
556	MAZARRON	RM-E22	18+700	SECUNDARIA	5,9	4527	4396	131
161	ABARAN	RM-A22	0+200	SECUNDARIA	5	2459	2388	71
502	CARTAGENA	RM-332	7+500	PRIMARIA	10,6	2704	2626	78
256	MURCIA	RM-B3	3+400	SECUNDARIA	2,5	9516	9242	274
404	MAZARRON	RM-332	32+800	PRIMARIA	1,4	14158	13751	406
620	CARTAGENA	RM-314	7+200	SECUNDARIA	4,8	4553	4423	130
506	CARTAGENA	RM-36	2+200	PRIMARIA	2	15548	15105	443
149	ABARAN	RM-A10	24+000	COBERTURA	19,8	250	243	7
208	ULEA	RM-523	2+850	SECUNDARIA	4,5	860	837	24
260	CEUTI	RM-B9	0+600	SECUNDARIA	1,3	4427	4305	122
673	LOS ALCAZARES	RM-F34	3+600	SECUNDARIA	3,7	4399	4278	121
261	ARCHENA	RM-B10	1+000	COBERTURA	5,5	402	391	11
264	RICOTE	RM-B15	1+000	COBERTURA	18,1	74	72	2
619	CARTAGENA	RM-314	1+100	SECUNDARIA	2,9	705	685	19
615	CARTAGENA	RM-12	15+200	PRIMARIA	7,5	21298	20733	565
144	MURCIA	RM-A5	11+100	PERMANENTE	10,4	12852	12519	333
674	LOS ALCAZARES	RM-F54	0+500	SECUNDARIA	10,8	1712	1668	44
254	MURCIA	RM-B1	2+000	SECUNDARIA	5,2	4577	4460	117
147	ABANILLA	RM-A30	1+000	COBERTURA	13,8	414	404	10
676	SAN JAVIER	RM-F35	1+500	SECUNDARIA	4,3	3122	3049	73
268	CIEZA	RM-B19	3+700	SECUNDARIA	19	3092	3021	71
346	TOTANA	RM-C21	0+100	SECUNDARIA	11,9	990	968	22
549	CARTAGENA	RM-E22	6+100	SECUNDARIA	3,2	2309	2260	49
675	CARTAGENA	RM-F54	12+900	SECUNDARIA	3,7	1882	1843	39
557	CARTAGENA	RM-E22	5+600	SECUNDARIA	2,5	2397	2350	47
279	LORQUI	RM-B7	0+300	SECUNDARIA	0,4	2465	2417	48



Nº Estación	Municipio	Carretera	PK	Tipo	Longitud	Año 2.013		
						IMD	IMD lig	IMP pes
683	CARTAGENA	RM-F36	6+300	SECUNDARIA	4,4	6906	6780	126
695	MURCIA	RM-F50	4+000	SECUNDARIA	6	2344	2308	36
266	BLANCA	RM-B17	1+000	SECUNDARIA	4,1	931	919	13
672	S. PEDRO PINATAR	RM-F33	2+000	SECUNDARIA	2,9	3403	3357	46



Nº Estación	Municipio	Carretera	PK	Tipo	Longitud	Año 2.013		
						IMD	IMD lig	IMP pes
618	CARTAGENA	RM-12	2+000	PERMANENTE	6,3	27862	27038	824
626	TORRE PACHECO	RM-19	18+500	PERMANENTE	9,5	22279	21170	1109
682	CARTAGENA	RM-F36	11+500	PERMANENTE	3	15953	14182	1771
241	ALCANTARILLA	RM-15	6+100	PERMANENTE	17,5	13486	12256	1230
144	MURCIA	RM-A5	11+100	PERMANENTE	10,4	12852	12519	333
517	ALHAMA	RM-2	2+650	PERMANENTE	4,9	11227	9563	1665
434	MAZARRÓN	RM-3	21+100	PERMANENTE	2,3	11215	10326	889
608	MURCIA	RM-303	4+100	PERMANENTE	2,6	9246	8338	908
416	AGUILAS	RM-11	24+400	PERMANENTE	10,9	8538	8028	510
677	SAN JAVIER	RM-1	2+480	PERMANENTE	2,3	7460	7011	449
235	CALASPARRA	RM-714	42+500	PERMANENTE	8,7	4092	3412	680
115	ABANILLA	RM-414	11+700	PERMANENTE	6,1	2890	2580	310
317	LORCA	RM-711	32+600	PERMANENTE	11,1	2363	2061	301
240	CARAVACA	RM-730	11+100	PERMANENTE	30,5	2137	1685	453
157	YECLA	RM-A18	1+300	PERMANENTE	16,9	2076	1950	126
120	FORTUNA	RM-423	13+200	PERMANENTE	5,8	1752	1415	337
438	MAZARRON	RM-D4	2+950	PERMANENTE	10	1631	1573	58
616	CARTAGENA	RM-12	11+300	PRIMARIA	5,3	22552	21713	839
615	CARTAGENA	RM-12	15+200	PRIMARIA	7,5	21298	20733	565
625	TORRE PACHECO	RM-19	13+000	PRIMARIA	16	17782	16754	1027
460	LORCA	RM-11	1+300	PRIMARIA	2,6	17278	15984	1293
142	SANTOMERA	RM-A4	4+900	PRIMARIA	5,7	16627	15407	1221
506	CARTAGENA	RM-36	2+200	PRIMARIA	2	15548	15105	443
404	MAZARRON	RM-332	32+800	PRIMARIA	1,4	14158	13751	406
602	MURCIA	RM-300	3+900	PRIMARIA	2,2	13966	12840	1127
631	MURCIA	RM-F1	0+500	PRIMARIA	3,3	13902	13164	738
507	CARTAGENA	RM-36	0+200	PRIMARIA	1,4	13461	13019	442
218	ARCHENA	RM-554	1+500	PRIMARIA	6	13391	12712	679
461	LORCA	RM-11	2+800	PRIMARIA	6,8	12076	11046	1031
638	MURCIA	RM-F6	1+900	PRIMARIA	2,5	11990	11634	355
600	SAN JAVIER	RM-1	0+640	PRIMARIA	3,8	11581	10982	600
277	LORQUI	RM-B33	1+800	PRIMARIA	2	11552	10944	608
285	MULA	RM-15	20+100	PRIMARIA	3,1	11315	10526	789
698	TORRE PACHECO	RM-F30	2+400	PRIMARIA	5	11011	10346	666
501	CARTAGENA	RM-332	1+100	PRIMARIA	5,8	10754	10395	360
114	MURCIA	RM-414	3+600	PRIMARIA	3,5	10352	9502	850
700	SANTOMERA	RM-303	1+100	PRIMARIA	2,3	10348	8941	1407
133	YECLA	RM-425	0+400	PRIMARIA	6,4	10332	9441	891
668	LOS ALCAZARES	RM-F30	6+400	PRIMARIA	1,4	10192	9480	712
278	LORQUI	RM-B33	2+600	PRIMARIA	1,3	10154	9675	480
238	CARAVACA	RM-730	1+800	PRIMARIA	5,1	9871	8889	982
287	CARAVACA	RM-15	60+700	PRIMARIA	4,6	9437	8369	1068
244	MULA	RM-15	31+900	PRIMARIA	22,3	8937	8047	890
214	ALGUAZAS	RM-533	7+700	PRIMARIA	3,1	8645	8203	442
245	BULLAS	RM-715	44+500	PRIMARIA	10,9	8596	7922	674
423	AGUILAS	RM-11	17+100	PRIMARIA	12,1	8314	7841	474
202	ABARAN	RM-513	1+300	PRIMARIA	2,7	8186	7814	372
564	T. PACHECO	RM-2	34+200	PRIMARIA	0,8	8043	6824	1219
243	MULA	RM-516	3+700	PRIMARIA	8,6	7939	7596	343
116	SANTOMERA	RM-414	4+900	PRIMARIA	5,9	7601	6539	1062
687	CARTAGENA	RM-F40	3+400	PRIMARIA	4	7503	7114	389
417	TOTANA	RM-609	0+450	PRIMARIA	2,3	7189	6798	390
607	MURCIA	RM-302	6+600	PRIMARIA	9	6980	6682	298
681	TORRE PACHECO	RM-F36	1+000	PRIMARIA	6,2	6958	6734	223
521	ALHAMA	RM-23	2+100	PRIMARIA	3,6	6485	6010	475



TRAFICO 2013 POR % PESADOS

Nº Estación	Municipio	Carretera	PK	Tipo	Longitud	Año 2.013		
						IMD	IMD lig	IMP pes
563	FUENTE ALAMO	RM-602	3+100	PRIMARIA	3,8	6349	5869	480
531	ALCANTARILLA	RM-E4	3+400	PRIMARIA	2,7	6091	5849	242
427	TOTANA	RM-3	0+360	PRIMARIA	0,7	5904	5384	519
124	FORTUNA	RM-423	6+700	PRIMARIA	9,2	4996	4466	529
411	LORCA	RM-620	1+250	PRIMARIA	19	4663	4154	509
401	MAZARRON	RM-332	38+200	PRIMARIA	3	4466	4086	381
251	CARAVACA	RM-714	64+000	PRIMARIA	11	4405	3687	718
318	MULA	RM-515	0+500	PRIMARIA	5	4346	4077	269
320	LORCA	RM-711	47+800	PRIMARIA	13,9	4312	3634	677
679	CARTAGENA	RM-F35	15+400	PRIMARIA	4,7	3778	3533	245
696	TORRE PACHECO	RM-F51	2+300	PRIMARIA	5	3114	2952	162
129	JUMILLA	RM-714	2+500	PRIMARIA	11,4	2991	2377	614
502	CARTAGENA	RM-332	7+500	PRIMARIA	10,6	2704	2626	78
511	MURCIA	RM-601	0+100	PRIMARIA	7,6	2559	2419	140
691	CARTAGENA	RM-F43	5+800	PRIMARIA	7	2400	2324	76
122	YECLA	RM-424	10+100	PRIMARIA	19	1562	1308	254
433	MAZARRON	RM-3	20+000	SECUNDARIA	2,5	12286	11499	787
431	MAZARRÓN	RM-3	14+630	SECUNDARIA	1,8	11305	10459	846
432	MAZARRON	RM-3	16+680	SECUNDARIA	2,8	10327	9526	801
256	MURCIA	RM-B3	3+400	SECUNDARIA	2,5	9516	9242	274
635	MURCIA	RM-F3	2+000	SECUNDARIA	4,2	9438	9019	419
603	MURCIA	RM-300	9+000	SECUNDARIA	3,3	7685	7135	550
286	CEHEGIN	RM-15	55+700	SECUNDARIA	4,5	7644	7027	617
606	MURCIA	RM-302	0+900	SECUNDARIA	1,9	7399	7080	319
646	TORRE PACHECO	RM-F14	5+000	SECUNDARIA	10,4	7351	6518	834
430	MAZARRÓN	RM-3	12+640	SECUNDARIA	1,5	7261	6612	649
462	MAZARRON	RM-3	23+800	SECUNDARIA	2,9	7227	6544	683
683	CARTAGENA	RM-F36	6+300	SECUNDARIA	4,4	6906	6780	126
530	FUENTE ALAMO	RM-2	28+660	SECUNDARIA	4,6	6761	5429	1332
639	MURCIA	RM-F8	1+300	SECUNDARIA	3,1	6618	6255	363
609	MURCIA	RM-303	7+300	SECUNDARIA	2,8	6577	6012	565
255	MURCIA	RM-B3	2+900	SECUNDARIA	3	6556	6278	279
529	FUENTE ALAMO	RM-2	24+800	SECUNDARIA	2,8	6403	5024	1379
528	FUENTE ALAMO	RM-2	20+400	SECUNDARIA	4,1	6362	5026	1337
526	ALHAMA	RM-2	9+950	SECUNDARIA	5,4	6267	4889	1377
640	MURCIA	RM-F9	0+600	SECUNDARIA	2,3	6059	5879	180
622	SAN JAVIER	RM-1	4+460	SECUNDARIA	1,5	5960	5415	544
123	SANTOMERA	RM-423	0+800	SECUNDARIA	3	5825	5082	742
621	MURCIA	RM-330	0+600	SECUNDARIA	4	5806	5562	244
648	MURCIA	RM-F16	2+700	SECUNDARIA	3	5729	5385	345
532	CARTAGENA	RM-2	30+300	SECUNDARIA	4,7	5608	4488	1120
420	LORCA	RM-621	0+20	SECUNDARIA	2	5574	5230	344
516	ALHAMA	RM-2	5+220	SECUNDARIA	2,7	5535	4292	1243
634	MURCIA	RM-F2	11+200	SECUNDARIA	4,7	5476	5262	214
641	MOLINA	RM-F10	0+100	SECUNDARIA	4,1	5443	5079	364
504	MAZARRON	RM-332	27+500	SECUNDARIA	4,4	5280	5101	179
463	MAZARRON	RM-332	35+700	SECUNDARIA	4	5268	4982	286
426	ALHAMA	RM-23	7+280	SECUNDARIA	3,2	5253	4802	451
624	MURCIA	RM-1	9+480	SECUNDARIA	2,3	5168	4710	458
522	ALHAMA	RM-23	5+200	SECUNDARIA	2,6	5150	4672	478
514	CARTAGENA	RM-602	13+900	SECUNDARIA	8,4	5117	4763	355
403	LORCA	RM-333	2+300	SECUNDARIA	5,5	5030	4742	288
247	CARAVACA	RM-517	1+900	SECUNDARIA	3,1	5023	4614	410
413	TOTANA	RM-622	0+300	SECUNDARIA	2,5	4883	4581	302
680	CARTAGENA	RM-F35	17+000	SECUNDARIA	8,5	4753	4564	189



Nº Estación	Municipio	Carretera	PK	Tipo	Longitud	Año 2.013		
						IMD	IMD lig	IMP pes
527	FUENTE ALAMO	RM-2	15+570	SECUNDARIA	4,5	4751	3734	1017
642	TORRE PACHECO	RM-F12	1+300	SECUNDARIA	5,3	4746	4368	378
254	MURCIA	RM-B1	2+000	SECUNDARIA	5,2	4577	4460	117
620	CARTAGENA	RM-314	7+200	SECUNDARIA	4,8	4553	4423	130
556	MAZARRON	RM-E22	18+700	SECUNDARIA	5,9	4527	4396	131
207	ARCHENA	RM-522	5+300	SECUNDARIA	1,4	4471	4318	153
260	CEUTI	RM-B9	0+600	SECUNDARIA	1,3	4427	4305	122
515	FUENTE ALAMO	RM-602	16+200	SECUNDARIA	11,1	4424	4220	203
246	CEHEGIN	RM-517	0+700	SECUNDARIA	2,6	4419	4040	379
428	TOTANA	RM-3	1+670	SECUNDARIA	5,2	4400	4098	302
673	LOS ALCAZARES	RM-F34	3+600	SECUNDARIA	3,7	4399	4278	121
213	ARCHENA	RM-533	0+250	SECUNDARIA	6,4	4298	4082	216
234	CALASPARRA	RM-714	51+500	SECUNDARIA	2,3	4263	3615	648
449	AGUILAS	RM-D14	2+600	SECUNDARIA	15,4	4259	4077	182
351	ALHAMA	RM-608	0+300	SECUNDARIA	2,2	4257	3958	299
623	MURCIA	RM-1	6+560	SECUNDARIA	2,2	4215	3874	341
630	TORRE PACHECO	RM-F21	3+000	SECUNDARIA	7,8	4202	4055	147
445	LORCA	RM-D11	1+900	SECUNDARIA	13,1	4197	3976	220
451	P. LUMBRERAS	RM-D16	1+200	SECUNDARIA	6,4	4195	3837	357
613	CARTAGENA	RM-311	2+600	SECUNDARIA	3,2	4160	3813	347
703	MURCIA	RM-1	20+400	SECUNDARIA	3,3	4065	3530	535
629	MURCIA	RM-1	15+810	SECUNDARIA	5,3	4060	3547	514
258	LORQUI	RM-B6	0+200	SECUNDARIA	1,9	4039	3899	139
525	MURCIA	RM-611	1+800	SECUNDARIA	5,1	4000	3762	239
628	MURCIA	RM-1	12+160	SECUNDARIA	3,9	3972	3558	414
125	FORTUNA	T-423	0+800	SECUNDARIA	4,4	3968	3711	257
257	ALCANTARILLA	RM-B4	3+100	SECUNDARIA	3,2	3954	3813	141
704	MURCIA	RM-1	23+340	SECUNDARIA	1,9	3941	3427	514
657	S. PEDRO PINATAR	RM-F23	4+300	SECUNDARIA	1,4	3935	3548	387
201	CIEZA	RM-512	1+300	SECUNDARIA	3,7	3921	3806	115
110	MOLINA	RM-411	1+000	SECUNDARIA	7	3862	3533	329
643	TORRE PACHECO	RM-F12	11+700	SECUNDARIA	6,6	3791	3392	400
239	CARAVACA	RM-730	6+500	SECUNDARIA	5,8	3771	3173	598
421	LORCA	RM-621	5+850	SECUNDARIA	6,6	3719	3455	265
701	TORRE PACHECO	RM-313	8+400	SECUNDARIA	4,6	3646	3330	316
505	CARTAGENA	RM-605	4+800	SECUNDARIA	5,9	3641	3462	179
637	MURCIA	RM-F5	1+100	SECUNDARIA	2,3	3559	3430	129
661	S. PEDRO PINATAR	RM-F25	1+800	SECUNDARIA	6,7	3532	3323	209
429	TOTANA	RM-3	8+360	SECUNDARIA	6,1	3531	3262	269
236	CIEZA	RM-714	24+500	SECUNDARIA	13,5	3460	2550	910
414	TOTANA	RM-502	0+100	SECUNDARIA	2	3439	3305	135
678	LOS ALCAZARES	RM-F35	8+700	SECUNDARIA	4,7	3418	3308	111
672	S. PEDRO PINATAR	RM-F33	2+000	SECUNDARIA	2,9	3403	3357	46
649	MURCIA	RM-F17	3+500	SECUNDARIA	3,8	3368	3200	168
633	MURCIA	RM-F2	5+800	SECUNDARIA	4,4	3311	3099	212
540	FUENTE ALAMO	RM-12	2+000	SECUNDARIA	5,7	3249	2975	275
612	CARTAGENA	RM-311	7+200	SECUNDARIA	3,7	3219	3071	148
102	BLANCA	RM-402	1+300	SECUNDARIA	2,6	3181	3046	135
217	BLANCA	RM-553	4+000	SECUNDARIA	5,3	3134	2979	155
265	CEHEGIN	RM-B16	1+300	SECUNDARIA	8,7	3123	2812	310
676	SAN JAVIER	RM-F35	1+500	SECUNDARIA	4,3	3122	3049	73
268	CIEZA	RM-B19	3+700	SECUNDARIA	19	3092	3021	71
705	MURCIA	RM-1	25+710	SECUNDARIA	2,6	3070	2806	264
464	MAZARRON	RM-D6	2+000	SECUNDARIA	7,4	3061	2963	98
126	FORTUNA	T-423	4+900	SECUNDARIA	4,2	3028	2867	161



TRAFICO 2013 POR % PESADOS

Nº Estación	Municipio	Carretera	PK	Tipo	Longitud	Año 2.013		
						IMD	IMD lig	IMP pes
289	TORRES DE COTILLA	RM-B37	0+40	SECUNDARIA	2,3	3026	2594	432
694	MURCIA	RM-301	1+800	SECUNDARIA	5,7	2982	2702	280
545	FUENTE ALAMO	RM-E15	2+400	SECUNDARIA	3,9	2939	2717	221
130	JUMILLA	RM-428	0+100	SECUNDARIA	1	2924	2832	92
702	TORRE PACHECO	RM-313	0+100	SECUNDARIA	2	2848	2483	365
656	TORRE PACHECO	RM-F22	8+100	SECUNDARIA	6,5	2835	2688	147
697	MURCIA	RM-F52	0+400	SECUNDARIA	2,2	2781	2554	228
220	ALCANTARILLA	RM-560	6+700	SECUNDARIA	4,6	2763	2604	158
259	LORQUI	RM-B8	3+800	SECUNDARIA	3,5	2730	2539	190
560	MURCIA	RM-E28	0+600	SECUNDARIA	3,3	2687	2507	180
315	CARAVACA	RM-711	0+100	SECUNDARIA	5,7	2644	2388	255
699	TORRE PACHECO	RM-F35	9+100	SECUNDARIA	3	2637	2526	111
248	MORATALLA	RM-715	11+500	SECUNDARIA	13,5	2577	2443	134
134	ABANILLA	RM-422	0+200	SECUNDARIA	4	2544	1779	765
706	MURCIA	RM-1	27+860	SECUNDARIA	2,7	2486	2288	199
288	CALASPARRA	RM-714	49+700	SECUNDARIA	3,6	2484	1828	655
279	LORQUI	RM-B7	0+300	SECUNDARIA	0,4	2465	2417	48
161	ABARAN	RM-A22	0+200	SECUNDARIA	5	2459	2388	71
284	CALASPARRA	RM-714	45+700	SECUNDARIA	3,8	2451	1727	725
450	AGUILAS	RM-D15	0+850	SECUNDARIA	4,3	2446	2369	77
611	CARTAGENA	RM-311	14+700	SECUNDARIA	6,4	2428	2318	110
113	ABANILLA	RM-413	1+400	SECUNDARIA	4,5	2413	1689	724
690	CARTAGENA	RM-F42	1+000	SECUNDARIA	7,9	2409	2321	88
415	TOTANA	RM-502	2+200	SECUNDARIA	2,4	2407	2314	93
557	CARTAGENA	RM-E22	5+600	SECUNDARIA	2,5	2397	2350	47
666	TORRE PACHECO	RM-F29	10+300	SECUNDARIA	7,8	2380	2248	132
446	P. LUMBRERAS	RM-D26	4+900	SECUNDARIA	6,1	2368	2168	200
695	MURCIA	RM-F50	4+000	SECUNDARIA	6	2344	2308	36
111	FORTUNA	RM-411	13+200	SECUNDARIA	6,6	2340	2149	191
664	TORRE PACHECO	RM-F27	0+200	SECUNDARIA	3,1	2321	2043	277
549	CARTAGENA	RM-E22	6+100	SECUNDARIA	3,2	2309	2260	49
444	LORCA	RM-D10	11+300	SECUNDARIA	11,6	2303	2179	123
159	BLANCA	RM-A20	13+700	SECUNDARIA	13,7	2254	2082	172
665	TORRE PACHECO	RM-F27	3+500	SECUNDARIA	2,1	2239	2169	70
562	MURCIA	RM-E3	1+100	SECUNDARIA	5,2	2233	2094	140
209	ARCHENA	RM-530	0+100	SECUNDARIA	6,2	2194	2008	187
283	MULA	RM-516	10+400	SECUNDARIA	3,5	2189	1780	409
684	CARTAGENA	RM-F37	3+100	SECUNDARIA	5,2	2160	2013	147
104	YECLA	RM-404	2+600	SECUNDARIA	1,8	2116	2016	100
350	ALHAMA	RM-515	26+900	SECUNDARIA	11,9	2098	1977	121
614	CARTAGENA	RM-311	0+900	SECUNDARIA	1,8	2024	1939	85
658	S. PEDRO PINATAR	RM-F23	1+000	SECUNDARIA	3,8	2008	1696	313
655	TORRE PACHECO	RM-F21	9+200	SECUNDARIA	8,4	1987	1881	106
132	JUMILLA	RM-427	4+800	SECUNDARIA	15	1936	1672	263
660	S. PEDRO PINATAR	RM-F24	1+000	SECUNDARIA	8,5	1908	1795	113
166	CIEZA	RM-714	21+400	SECUNDARIA	10	1900	1495	405
627	SAN JAVIER	RM-F28	7+100	SECUNDARIA	11,6	1900	1809	91
520	ALHAMA	RM-603	19+000	SECUNDARIA	7,5	1888	1613	275
675	CARTAGENA	RM-F54	12+900	SECUNDARIA	3,7	1882	1843	39
211	ALBUDEITE	RM-531	13+000	SECUNDARIA	14,4	1880	1812	68
222	MORATALLA	RM-702	0+500	SECUNDARIA	4,2	1839	1636	204
206	OJOS	RM-522	1+200	SECUNDARIA	4,9	1820	1738	82
156	FORTUNA	RM-A17	0+900	SECUNDARIA	23,4	1808	1722	86
654	TORRE PACHECO	RM-F20	1+100	SECUNDARIA	3,9	1802	1676	126
524	MURCIA	RM-611	5+800	SECUNDARIA	5	1802	1682	120



TRAFICO 2013 POR % PESADOS

Nº Estación	Municipio	Carretera	PK	Tipo	Longitud	Año 2.013		
						IMD	IMD lig	IMP pes
546	CARTAGENA	RM-E33	1+600	SECUNDARIA	6,7	1793	1674	119
424	MAZARRON	RM-315	2+900	SECUNDARIA	5,5	1755	1601	154
290	TORRES DE COTILLA	RM-B37	4+800	SECUNDARIA	3,8	1727	1323	404
674	LOS ALCAZARES	RM-F54	0+500	SECUNDARIA	10,8	1712	1668	44
145	FORTUNA	RM-A7	6+900	SECUNDARIA	2,2	1709	1580	129
231	MORATALLA	RM-715	15+100	SECUNDARIA	2,6	1691	1570	120
325	ALCANTARILLA	RM-C1	0+500	SECUNDARIA	16,5	1684	1552	132
249	CIEZA	RM-532	1+100	SECUNDARIA	14,4	1663	1594	70
301	TOTANA	RM-502	4+600	SECUNDARIA	6,6	1653	1578	75
541	FUENTE ALAMO	RM-E12	7+200	SECUNDARIA	3,6	1636	1433	203
210	MULA	RM-530	11+800	SECUNDARIA	10,7	1631	1477	154
689	CARTAGENA	RM-F41	1+000	SECUNDARIA	4,1	1622	1539	84
456	LORCA	RM-D21	0+500	SECUNDARIA	6,9	1592	1502	90
221	MOLINA	RM-560	2+100	SECUNDARIA	5	1589	1508	82
128	ABANILLA	RM-422	4+300	SECUNDARIA	9,5	1584	1245	339
119	FORTUNA	RM-A7	5+400	SECUNDARIA	5,5	1570	1403	167
435	LORCA	RM-D1	1+300	SECUNDARIA	6,3	1531	1347	184
262	CAMPOS DEL RIO	RM-B11	0+100	SECUNDARIA	3,1	1503	1416	88
512	MURCIA	RM-601	8+250	SECUNDARIA	13,3	1491	1379	112
519	ALHAMA	RM-603	11+750	SECUNDARIA	14	1482	1362	120
205	OJOS	RM-521	1+300	SECUNDARIA	2,3	1480	1412	68
131	JUMILLA	RM-427	0+100	SECUNDARIA	12,3	1459	1236	223
503	MAZARRON	RM-332	27+000	SECUNDARIA	10,9	1459	1407	52
452	P. LUMBRERAS	RM-D17	0+100	SECUNDARIA	7	1433	1293	140
551	CARTAGENA	RM-E17	1+000	SECUNDARIA	15,1	1429	1341	88
305	BULLAS	RM-503	1+500	SECUNDARIA	5,7	1425	1293	133
316	CARAVACA	RM-711	9+300	SECUNDARIA	18,2	1421	1172	250
263	CEUTI	RM-B12	1+500	SECUNDARIA	8,8	1390	1291	98
510	CARTAGENA	RM-E21	1+600	SECUNDARIA	4,5	1389	1347	41
267	BULLAS	RM-B18	1+500	SECUNDARIA	3,8	1386	1340	47
550	MAZARRON	RM-E35	0+100	SECUNDARIA	3,3	1385	1317	68
663	LOS ALCAZARES	RM-F26	6+800	SECUNDARIA	2,9	1380	1336	44
112	ABANILLA	RM-412	0+500	SECUNDARIA	6,3	1345	890	455
127	ABANILLA	RM-423	26+500	SECUNDARIA	4,8	1288	988	299
644	MURCIA	RM-F13	4+400	SECUNDARIA	13,5	1283	1224	59
523	LIBRILLA	RM-604	2+800	SECUNDARIA	3,1	1276	1094	182
143	FORTUNA	RM-A5	0+100	SECUNDARIA	1	1257	1125	132
442	LORCA	RM-D8	11+000	SECUNDARIA	16,2	1255	1165	90
308	LORCA	RM-701	2+200	SECUNDARIA	18,1	1185	1137	48
342	CARAVACA	RM-C17	6+800	SECUNDARIA	7,1	1180	1044	137
237	MULA	RM-532	26+000	SECUNDARIA	11,8	1170	1029	141
459	AGUILAS	RM-D24	2+700	SECUNDARIA	11,5	1133	999	134
341	CARAVACA	RM-C16	1+600	SECUNDARIA	5,2	1108	1049	60
118	FORTUNA	RM-423	21+300	SECUNDARIA	3,5	1072	637	436
553	MAZARRON	RM-E27	6+000	SECUNDARIA	7,5	1027	936	91
212	ALGUAZAS	RM-531	1+700	SECUNDARIA	12,1	1016	966	49
652	MURCIA	RM-F19	1+000	SECUNDARIA	3,6	1014	939	75
291	CALASPARRA	RM-B32	1+300	SECUNDARIA	6,7	1010	979	31
203	ABARAN	RM-514	1+000	SECUNDARIA	4,2	1009	967	42
346	TOTANA	RM-C21	0+100	SECUNDARIA	11,9	990	968	22
200	ALBUDEITE	RM-B13	0+400	SECUNDARIA	6,7	980	941	38
453	P. LUMBRERAS	RM-D19	0+400	SECUNDARIA	10,1	979	908	71
327	LIBRILLA	RM-C2	0+200	SECUNDARIA	27,6	970	921	49
662	TORRE PACHECO	RM-F26	1+000	SECUNDARIA	4,1	949	851	99
266	BLANCA	RM-B17	1+000	SECUNDARIA	4,1	931	919	13



Nº Estación	Municipio	Carretera	PK	Tipo	Longitud	Año 2.013		
						IMD	IMD lig	IMP pes
109	ABANILLA	RM-410	0+100	SECUNDARIA	1,6	916	823	93
108	ABANILLA	RM-410	1+800	SECUNDARIA	4,3	877	794	83
400	AGUILAS	RM-D18	0+200	SECUNDARIA	6,4	877	794	83
208	ULEA	RM-523	2+850	SECUNDARIA	4,5	860	837	24
269	CEHEGIN	RM-B20	0+500	SECUNDARIA	14	851	808	43
539	MAZARRON	RM-E11	11+750	SECUNDARIA	3,5	836	706	130
107	ABANILLA	RM-410	9+700	SECUNDARIA	4,9	788	675	112
215	CALASPARRA	RM-552	7+900	SECUNDARIA	13,3	771	643	128
543	FUENTE ALAMO	RM-E14	0+800	SECUNDARIA	4,2	747	561	186
280	CALASPARRA	RM-B35	10+400	SECUNDARIA	10,8	735	591	144
619	CARTAGENA	RM-314	1+100	SECUNDARIA	2,9	705	685	19
216	MULA	RM-552	15+000	SECUNDARIA	8,3	698	610	88
309	LORCA	RM-701	19+700	SECUNDARIA	4,1	692	630	62
653	MURCIA	RM-F20	4+500	SECUNDARIA	1,7	668	629	39
645	MURCIA	RM-F13	13+900	SECUNDARIA	5	646	587	59
233	MORATALLA	RM-715	25+500	SECUNDARIA	9,4	613	575	38
219	MORATALLA	RM-510	1+000	SECUNDARIA	10,6	578	519	59
204	BLANCA	RM-520	1+000	SECUNDARIA	5,3	499	469	30
533	MURCIA	RM-E5	0+800	SECUNDARIA	6,5	412	392	20
232	MORATALLA	RM-715	25+200	SECUNDARIA	9,3	305	285	20
548	CARTAGENA	RM-E26	6+100	SECUNDARIA	10,3	240	228	13
685	CARTAGENA	RM-F37	6+000	COBERTURA	4,1	1773	1571	202
457	TOTANA	RM-D22	5+000	COBERTURA	6,5	1246	1203	43
103	JUMILLA	RM-403	1+000	COBERTURA	16,1	1031	969	62
667	SAN JAVIER	RM-F29	1+000	COBERTURA	2,8	1013	962	50
340	LORCA	RM-C15	1+000	COBERTURA	16,3	961	927	34
538	ALHAMA	RM-E10	1+000	COBERTURA	14,3	895	864	31
165	YECLA	RM-A26	1+000	COBERTURA	14	840	791	49
153	JUMILLA	RM-A15	1+000	COBERTURA	21,5	780	732	47
332	MULA	RM-C5	22+000	COBERTURA	11	765	718	47
440	MAZARRON	RM-D5	1+000	COBERTURA	3,6	758	732	26
647	CARTAGENA	RM-F15	1+000	COBERTURA	4,6	748	663	84
223	MORATALLA	RM-702	6+000	COBERTURA	18,5	744	698	46
537	MURCIA	RM-E7	1+000	COBERTURA	6,2	733	660	73
552	MAZARRON	RM-E17	17+000	COBERTURA	7,8	699	670	29
319	MULA	RM-515	7+500	COBERTURA	11,6	683	648	35
121	YECLA	RM-426	1+000	COBERTURA	15,8	680	640	40
336	LORCA	RM-C9	1+000	COBERTURA	18,2	679	658	20
335	TOTANA	RM-C8	1+000	COBERTURA	7,9	658	637	21
344	ALCANTARILLA	RM-C19	1+000	COBERTURA	5,5	650	586	63
610	MURCIA	RM-310	1+000	COBERTURA	3,6	648	612	36
447	LORCA	RM-D12	5+000	COBERTURA	10,1	644	622	22
224	MORATALLA	RM-702	28+000	COBERTURA	12	625	586	39
692	MURCIA	RM-F48	1+000	COBERTURA	9,5	611	552	59
437	LORCA	RM-D3	1+000	COBERTURA	5,1	602	581	21
534	MURCIA	RM-E6	1+000	COBERTURA	6	596	528	68
339	LORCA	RM-C14	1+000	COBERTURA	11,5	585	564	21
348	CARAVACA	RM-C23	1+000	COBERTURA	2,7	576	542	34
154	JUMILLA	RM-A16	1+000	COBERTURA	2,6	508	476	32
555	MAZARRON	RM-E19	1+000	COBERTURA	3,3	502	484	18
535	FUENTE ALAMO	RM-E6	12+000	COBERTURA	6,7	499	442	57
454	AGUILAS	RM-D19	19+000	COBERTURA	10,4	479	460	19
329	MULA	RM-C26	1+000	COBERTURA	6,5	479	465	14
345	MULA	RM-C20	1+000	COBERTURA	4,6	446	418	28
547	CARTAGENA	RM-E16	1+000	COBERTURA	6,2	425	376	48



Nº Estación	Municipio	Carretera	PK	Tipo	Longitud	Año 2.013		
						IMD	IMD lig	IMP pes
307	LORCA	RM-504	26+000	COBERTURA	5,6	423	406	16
147	ABANILLA	RM-A30	1+000	COBERTURA	13,8	414	404	10
688	CARTAGENA	RM-F57	1+000	COBERTURA	2	404	358	46
261	ARCHENA	RM-B10	1+000	COBERTURA	5,5	402	391	11
148	ABANILLA	RM-A10	1+000	COBERTURA	5,4	401	376	25
337	LORCA	RM-C12	1+000	COBERTURA	11,7	400	328	72
439	TOTANA	RM-D4	11+000	COBERTURA	15,7	395	381	13
402	LORCA	RM-332	50+000	COBERTURA	27,8	392	378	14
422	LORCA	RM-621	9+000	COBERTURA	2	387	373	13
542	FUENTE ALAMO	RM-E13	1+000	COBERTURA	2,8	374	331	43
554	CARTAGENA	RM-E18	1+000	COBERTURA	11,3	365	324	42
419	MAZARRON	RM-315	18+300	COBERTURA	6,6	356	343	13
151	JUMILLA	RM-A12	1+000	COBERTURA	11,7	355	333	22
276	MORATALLA	RM-B30	1+000	COBERTURA	11,4	343	323	20
686	CARTAGENA	RM-F39	1+000	COBERTURA	5	342	303	39
282	CEHEGIN	RM-B21	1+000	COBERTURA	4,1	341	319	22
160	ABANILLA	RM-A21	1+000	COBERTURA	5,6	340	318	22
158	YECLA	RM-A19	1+000	COBERTURA	3,3	333	312	21
418	MAZARRON	RM-315	7+000	COBERTURA	7,4	317	305	12
544	FUENTE ALAMO	RM-E14	4+000	COBERTURA	6,6	310	275	35
106	YECLA	RM-404	18+000	COBERTURA	8,3	297	278	19
302	TOTANA	RM-503	36+000	COBERTURA	12,7	289	278	11
436	MAZARRON	RM-D2	1+000	COBERTURA	8,5	281	271	10
326	MULA	RM-C27	1+000	COBERTURA	3,6	276	258	18
105	YECLA	RM-404	16+000	COBERTURA	17	270	254	17
155	ABANILLA	RM-A16	13+000	COBERTURA	11,1	269	252	17
149	ABARAN	RM-A10	24+000	COBERTURA	19,8	250	243	7
347	LORCA	RM-C22	1+000	COBERTURA	12,4	247	238	9
270	CALASPARRA	RM-B22	1+000	COBERTURA	19,2	222	208	14
349	MULA	RM-C25	1+000	COBERTURA	5	209	196	13
146	ABANILLA	RM-A9	1+000	COBERTURA	12,7	183	163	20
558	MAZARRON	RM-E23	1+000	COBERTURA	6,6	183	176	7
275	ARCHENA	RM-B29	1+000	COBERTURA	5,5	167	162	5
328	CAMPOS DEL RIO	RM-C3	1+000	COBERTURA	6,9	167	162	5
331	LORCA	RM-C5	1+000	COBERTURA	12	164	157	6
448	AGUILAS	RM-D13	1+000	COBERTURA	11	162	155	7
455	LORCA	RM-D20	1+000	COBERTURA	13	157	152	5
605	MURCIA	RM-301	15+100	COBERTURA	16,2	154	138	16
334	TOTANA	RM-C7	1+000	COBERTURA	4,4	144	138	5
559	MURCIA	RM-E25	1+000	COBERTURA	0,8	141	126	15
271	CARAVACA	RM-B23	1+000	COBERTURA	4,7	140	131	9
338	LORCA	RM-C13	1+000	COBERTURA	1,3	138	102	36
274	MULA	RM-B27	1+000	COBERTURA	4	137	129	9
303	LORCA	RM-503	31+000	COBERTURA	4,8	119	115	5
304	MULA	RM-503	7+000	COBERTURA	24,1	101	94	6
164	FORTUNA	RM-A25	1+000	COBERTURA	3,1	98	96	3
225	MORATALLA	RM-703	1+000	COBERTURA	25,2	95	89	6
343	CARAVACA	RM-C18	1+000	COBERTURA	16,6	94	88	6
264	RICOTE	RM-B15	1+000	COBERTURA	18,1	74	72	2
272	CARAVACA	RM-B24	1+000	COBERTURA	3,1	67	63	4
273	MULA	RM-B26	1+000	COBERTURA	10	67	63	4
693	MURCIA	RM-F56	1+000	COBERTURA	14,7	62	56	7
604	MURCIA	RM-301	10+000	COBERTURA	9,1	58	52	7
150	YECLA	RM-A11	1+000	COBERTURA	21	56	52	4
152	YECLA	RM-A14	1+000	COBERTURA	4,6	52	49	3



Nº Estación	Municipio	Carretera	PK	Tipo	Longitud	Año 2.013		
						IMD	IMD lig	IMP pes
330	ALCANTARILLA	RM-C4	1+000	COBERTURA	5,3	51	46	5
306	LORCA	RM-504	19+000	COBERTURA	21,4	51	49	2
443	LORCA	RM-D9	1+000	COBERTURA	11,6	41	40	2
333	MULA	RM-C6	1+000	COBERTURA	18,4	24	23	2



Región de Murcia

Consejería de Obras Públicas
y Ordenación del Territorio

Dirección General de Carreteras

SERVICIO DE EXPLOTACION Y SEGURIDAD VIAL

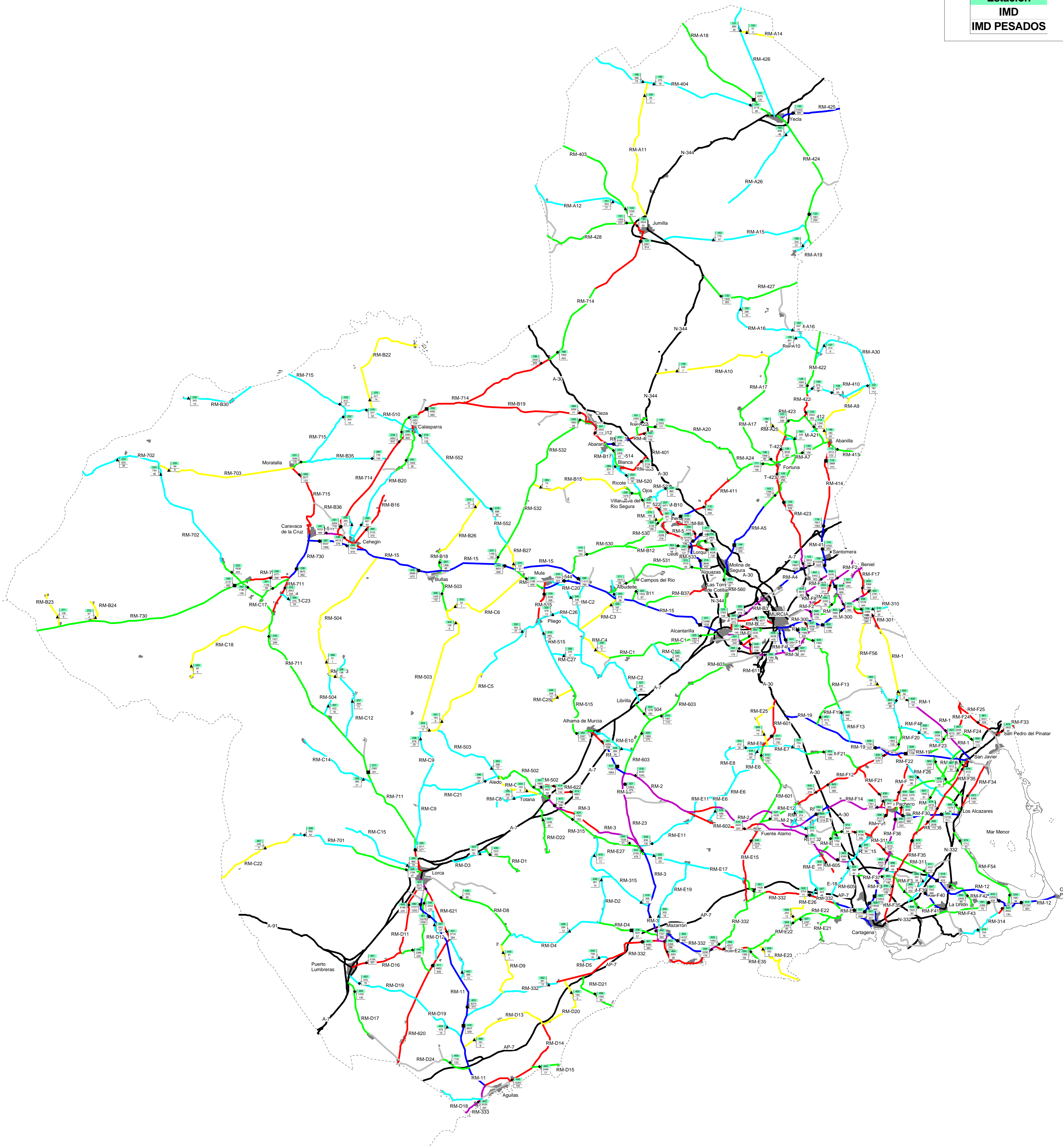
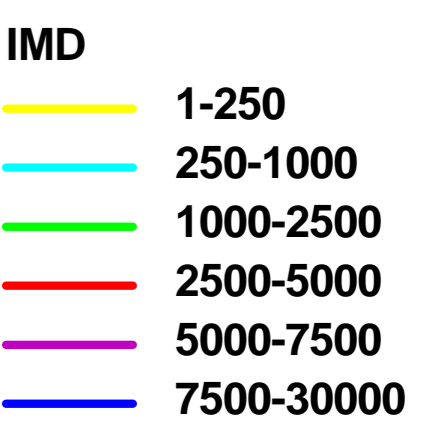
Plaza de Santoña, 6
300071 – Murcia.

www.carm.es/cpt/

ANEXO II:MAPA IMD



MAPA AFOROS AÑO 2013





Región de Murcia

Consejería de Obras Públicas
y Ordenación del Territorio

Dirección General de Carreteras

SERVICIO DE EXPLOTACION Y SEGURIDAD VIAL

Plaza de Santoña, 6
300071 – Murcia.

www.carm.es/cpt/

ANEXO III: CARACTERIZACIÓN DE ESTACIONES PERMANENTES

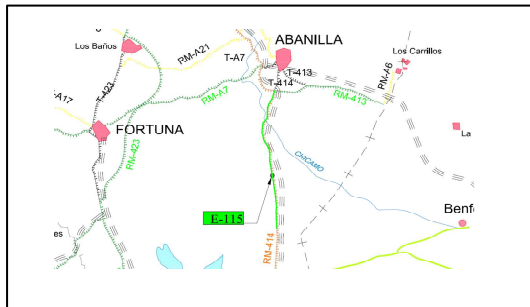


ESTACION Nº 115

Carretera	RM-414
Ubicación	P.K.11+700
Inicio	P.K.9+400
Fin	P.K.15+500
Calzada	Convencional

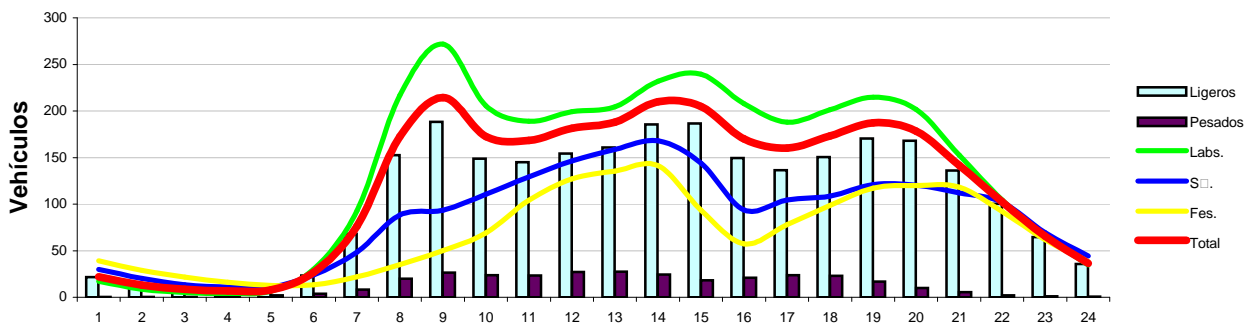
TIPO DE ESTACION PERMANENTE

FICHA 2013		
IMD	LIGEROS	PESADOS
2.890	2.580	310
V.MEDIA	V.LIGEROS	VPESADOS
93	94	83

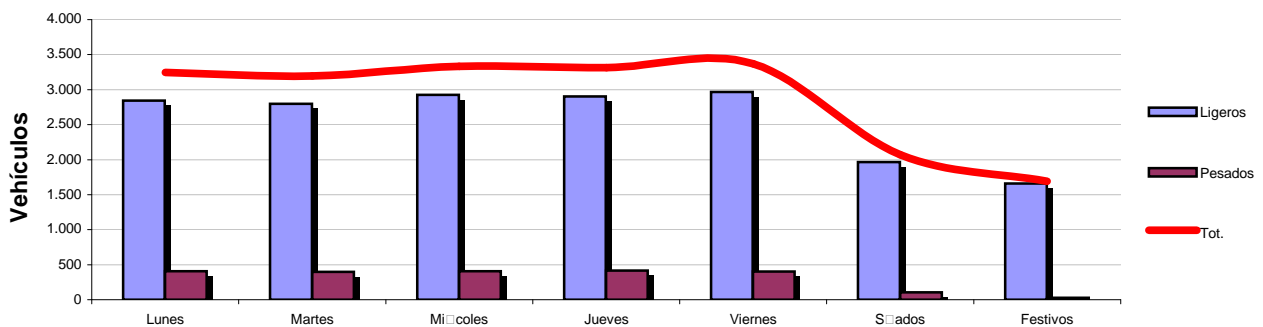


Evolución IMD		
Año	IMD	%Pesados
2006	4.314	23,36%
2007	4.345	21,89%
2008	3.811	16,25%
2009	3.548	13,28%
2010	3.326	9,70%
2011	3.262	12,96%
2012	2.954	11,30%
2013	2.890	10,73%

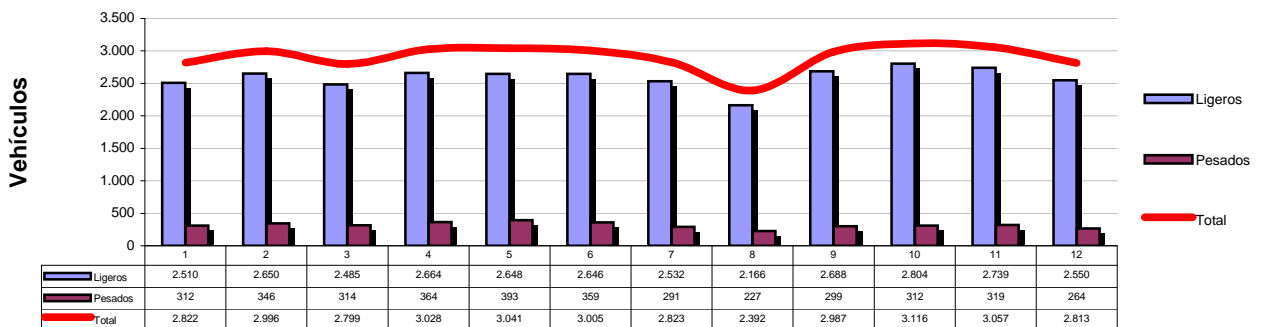
Distribución Diaria



Distribución Semanal



Distribución Mensual



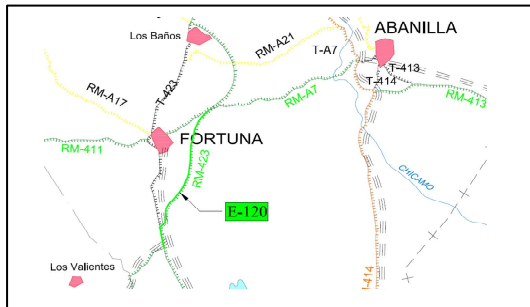


ESTACION Nº 120

TIPO DE ESTACION PERMANENTE

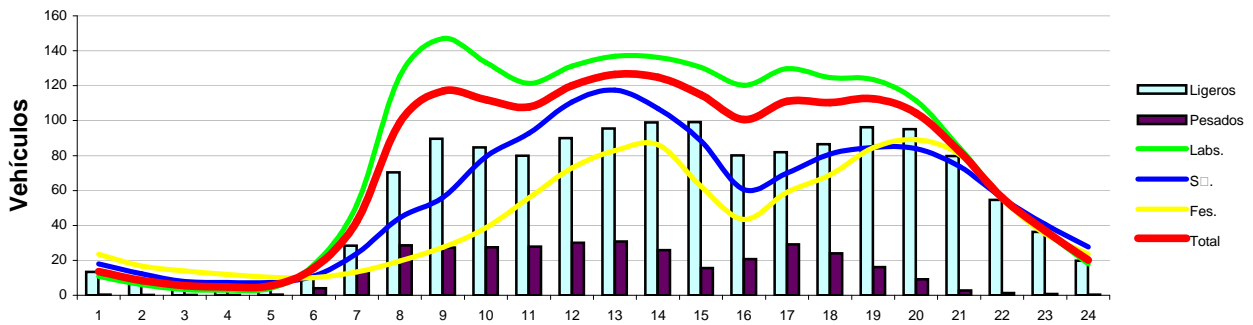
Carretera	RM-423
Ubicación	P.K.13+200
Inicio	P.K.12+200
Fin	P.K.18+000
Calzada	Convencional

FICHA 2013		
IMD	LIGEROS	PESADOS
1.752	1.415	337
V.MEDIA	V.LIGEROS	VPESADOS
89	92	78

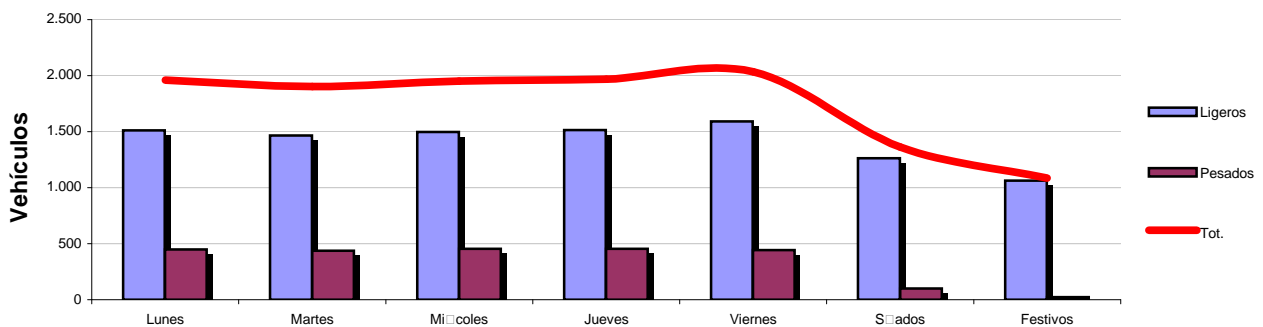


Evolución IMD		
Año	IMD	%Pesados
2006		
2007	2.414	57,60%
2008	2.346	44,74%
2009	2.028	33,56%
2010	2.410	30,31%
2011	2.211	26,60%
2012	1.870	19,52%
2013	1.752	19,24%

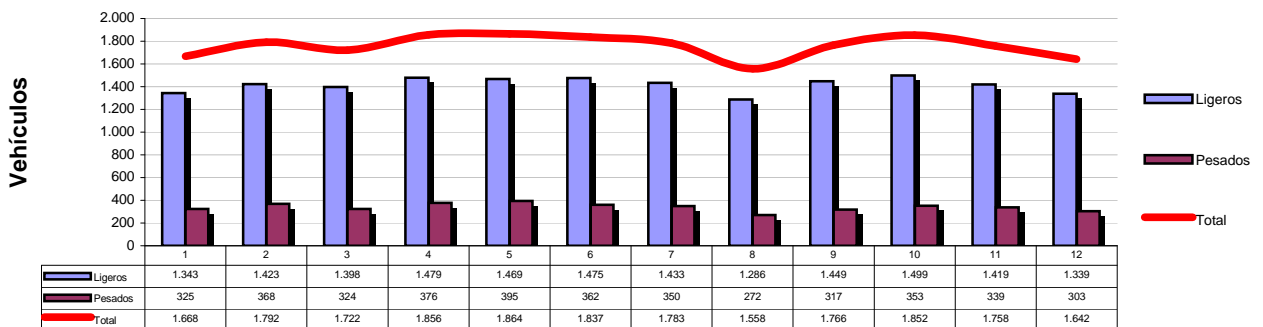
Distribución Diaria



Distribución Semanal



Distribución Mensual





ESTACION Nº 144

TIPO DE ESTACION PERMANENTE

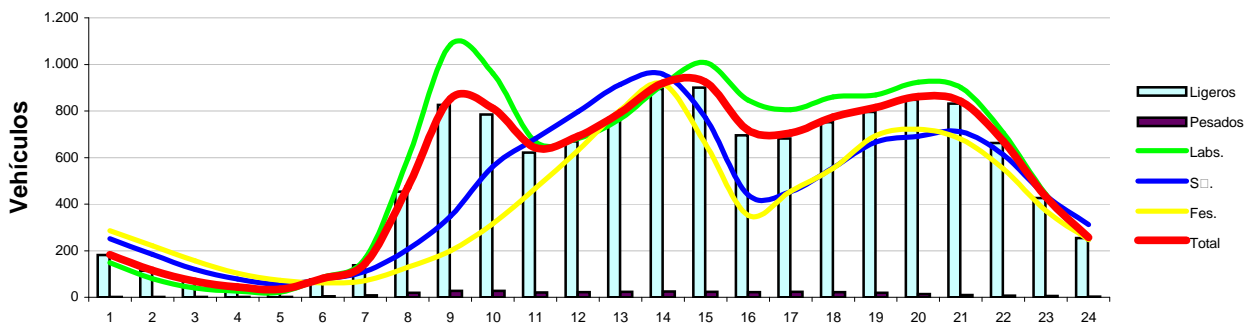
Carretera	RM-A5
Ubicación	P.K.11+100
Inicio	P.K.1+000
Fin	P.K.11+400
Calzada	Convencional

FICHA 2013		
IMD	LIGEROS	PESADOS
12.852	12.519	333
V.MEDIA	V.LIGEROS	VPESADOS
60	60	50

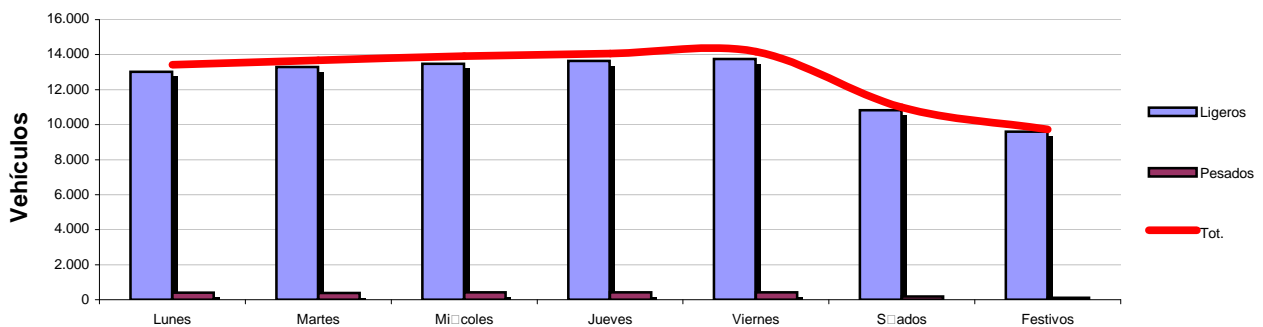


Evolución IMD		
Año	IMD	%Pesados
2006	13.599	6,97%
2007	14.290	6,97%
2008	12.534	4,88%
2009	12.950	3,24%
2010	13.052	2,98%
2011	13.040	3,07%
2012	12.790	2,34%
2013	12.852	2,59%

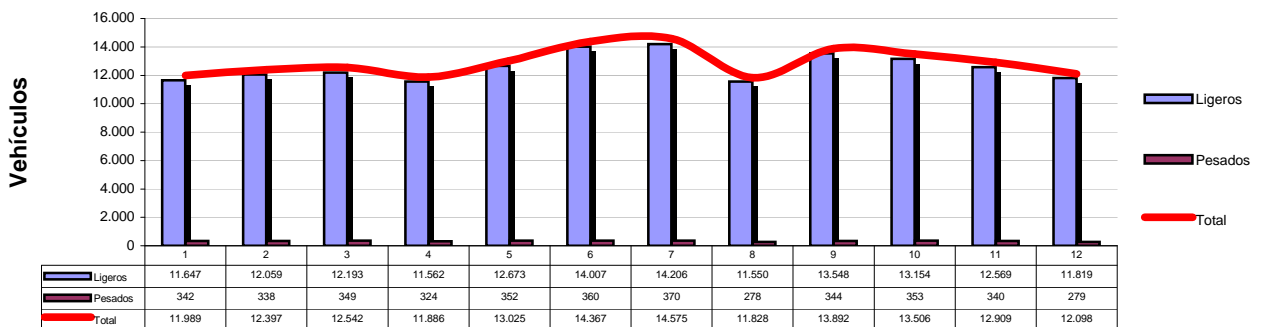
Distribución Diaria



Distribución Semanal



Distribución Mensual



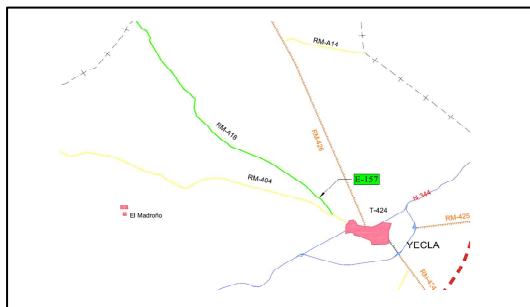


ESTACION Nº 157

TIPO DE ESTACION PERMANENTE

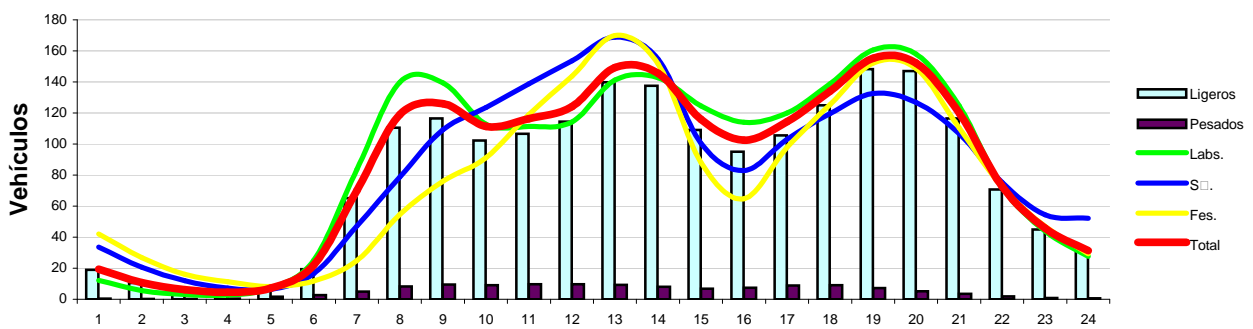
Carretera	RM-A18
Ubicación	P.K.1+300
Inicio	P.K.0+000
Fin	P.K.16+900
Calzada	Convencional

FICHA 2013		
IMD	LIGEROS	PESADOS
2.076	1.950	126
V.MEDIA	V.LIGEROS	VPESADOS
81	81	77

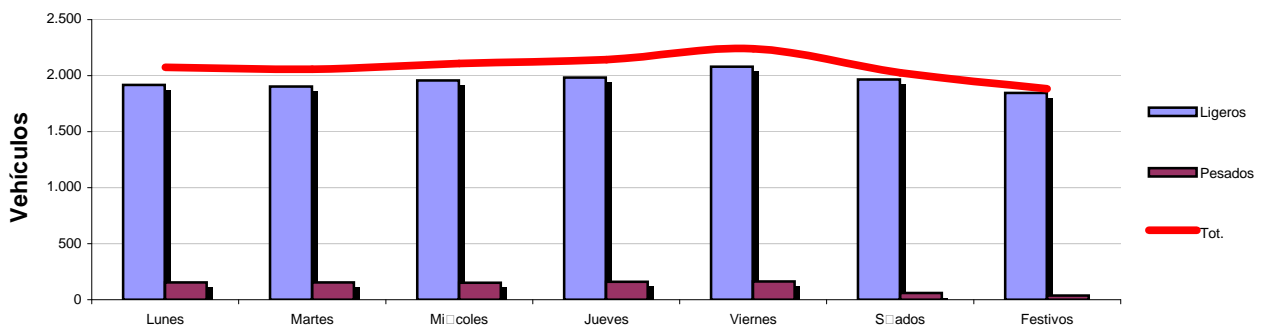


Evolución IMD		
Año	IMD	%Pesados
2006	1.430	18,87%
2007	2.002	9,77%
2008	3.406	9,80%
2009	2.142	8,32%
2010	2.062	8,40%
2011	1.881	7,60%
2012	2.037	6,13%
2013	2.076	6,06%

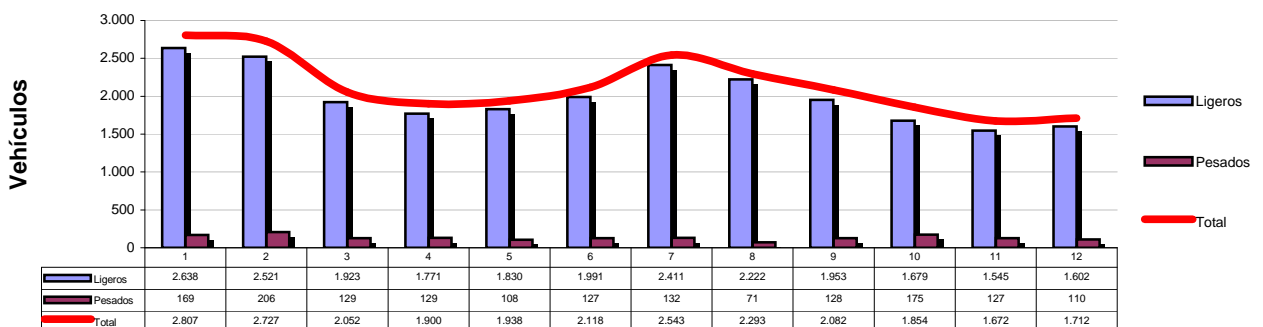
Distribución Diaria



Distribución Semanal



Distribución Mensual





ESTACION Nº 235

TIPO DE ESTACION PERMANENTE

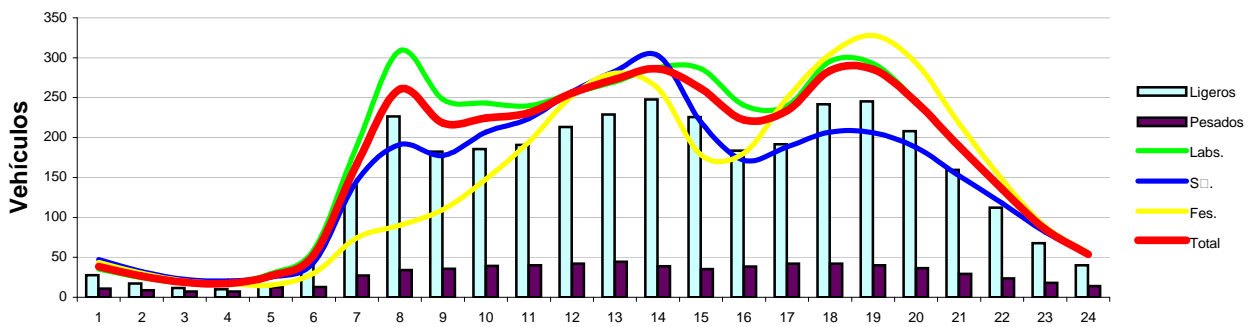
Carretera	RM-714
Ubicación	P.K.42+500
Inicio	P.K.38+700
Fin	P.K.47+400
Calzada	Convencional

FICHA 2013		
IMD	LIGEROS	PESADOS
4.092	3.412	680
V.MEDIA	V.LIGEROS	VPESADOS
82	83	78

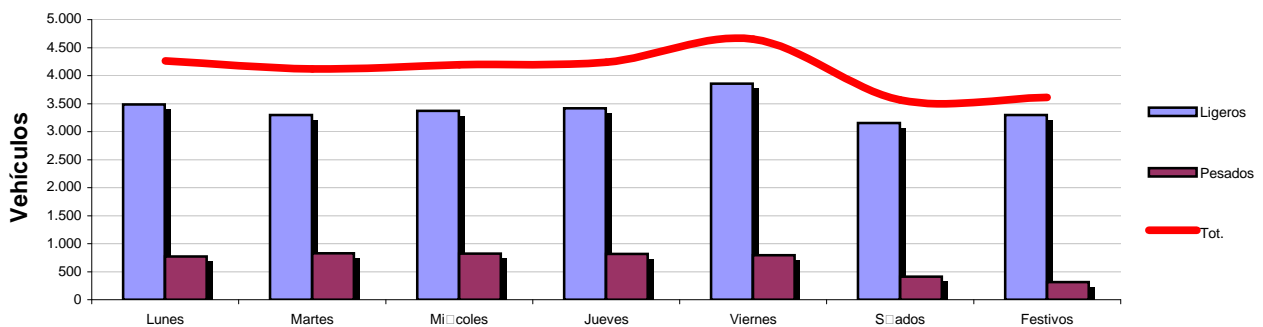


Evolución IMD		
Año	IMD	%Pesados
2006	5.179	23,40%
2007	5.382	24,19%
2008	5.012	23,57%
2009	5.035	19,92%
2010	4.788	19,32%
2011	4.597	19,53%
2012	4.007	17,97%
2013	4.092	16,62%

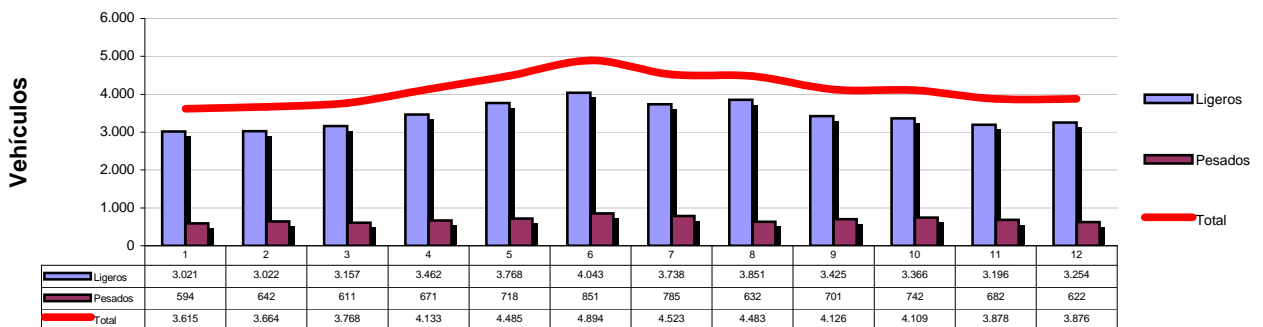
Distribución Diaria



Distribución Semanal



Distribución Mensual



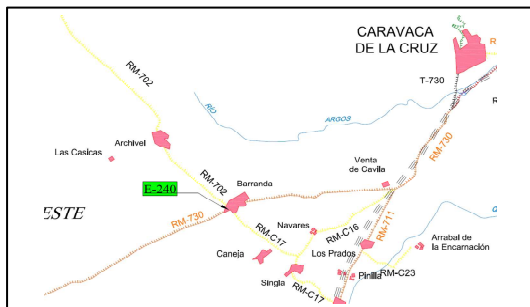


ESTACION Nº 240

Carretera	RM-730
Ubicación	P.K.11+100
Inicio	P.K.10+900
Fin	P.K.41+400
Calzada	Convencional

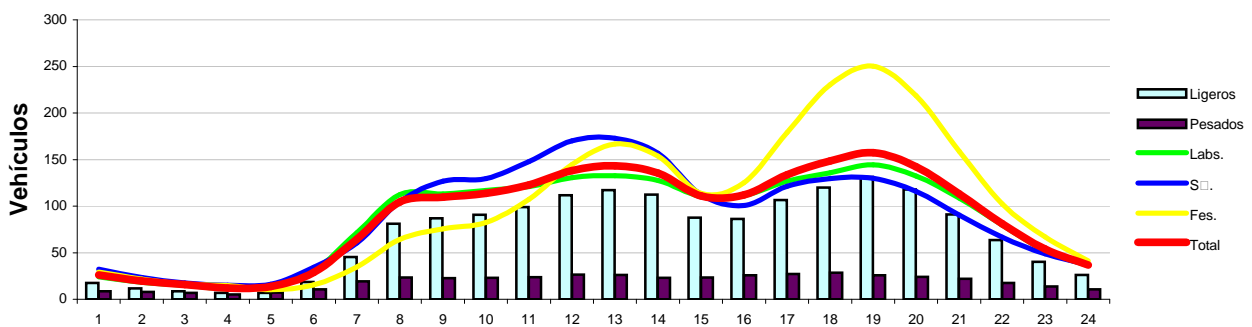
TIPO DE ESTACION PERMANENTE

FICHA 2013		
IMD	LIGEROS	PESADOS
2.137	1.685	453
V.MEDIA	V.LIGEROS	VPESADOS
93	95	83

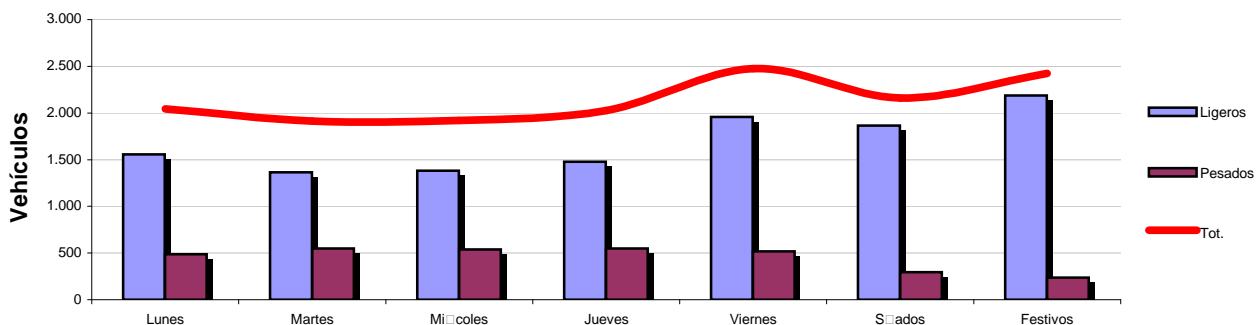


Evolución IMD		
Año	IMD	%Pesados
2006	2.824	26,26%
2007	2.692	25,73%
2008	2.645	21,60%
2009	2.316	23,65%
2010	2.665	16,81%
2011	1.993	24,32%
2012	2.193	21,10%
2013	2.137	21,18%

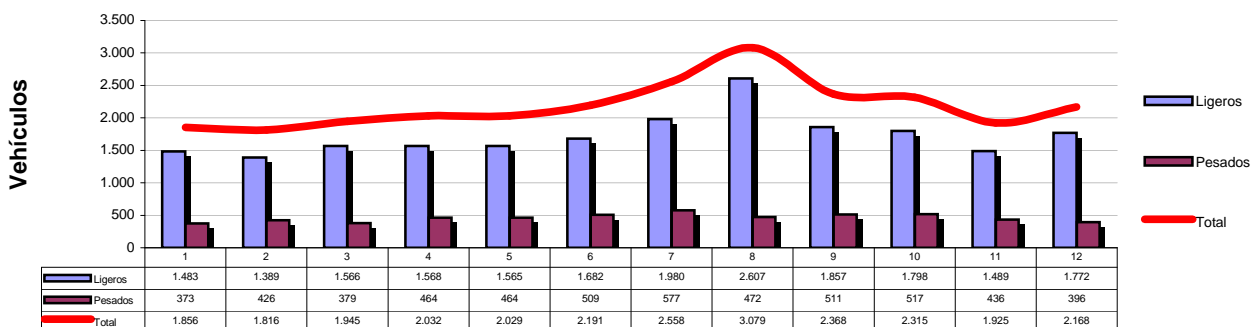
Distribución Diaria



Distribución Semanal



Distribución Mensual



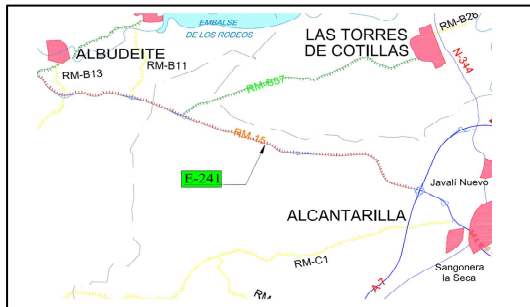


ESTACION Nº 241

TIPO DE ESTACION PERMANENTE

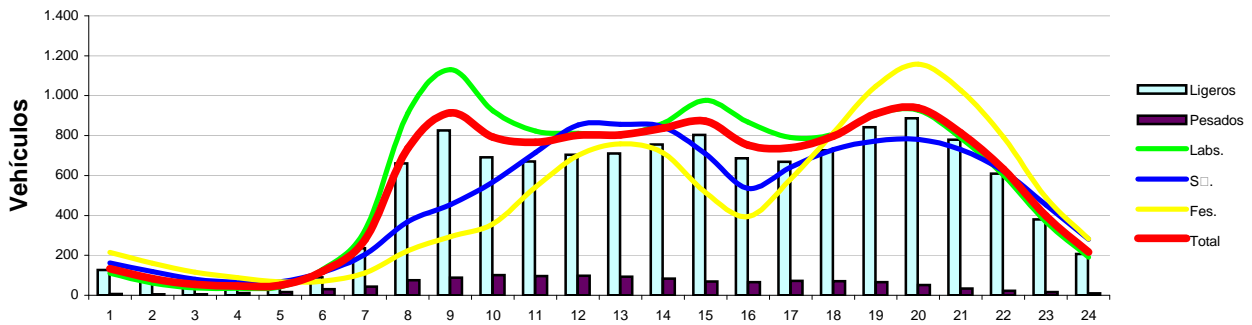
Carretera	RM-15
Ubicación	P.K.6+100
Inicio	P.K.0+000
Fin	P.K.17+500
Calzada	Autovía

FICHA 2013		
IMD	LIGEROS	PESADOS
13.486	12.256	1.230
V.MEDIA	V.LIGEROS	VPESADOS
110	112	92

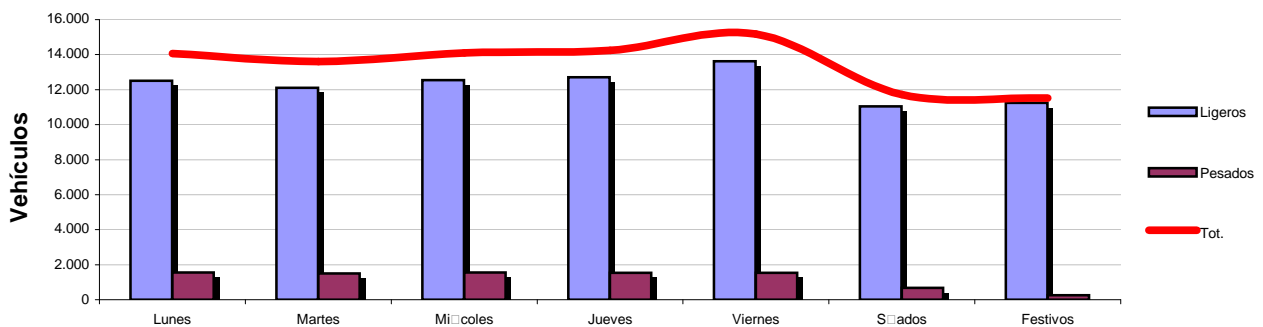


Evolución IMD		
Año	IMD	%Pesados
2006	15.347	11,19%
2007	17.283	11,95%
2008	16.556	11,19%
2009	16.244	9,06%
2010	15.660	8,52%
2011	15.113	9,25%
2012	14.295	8,97%
2013	13.486	9,12%

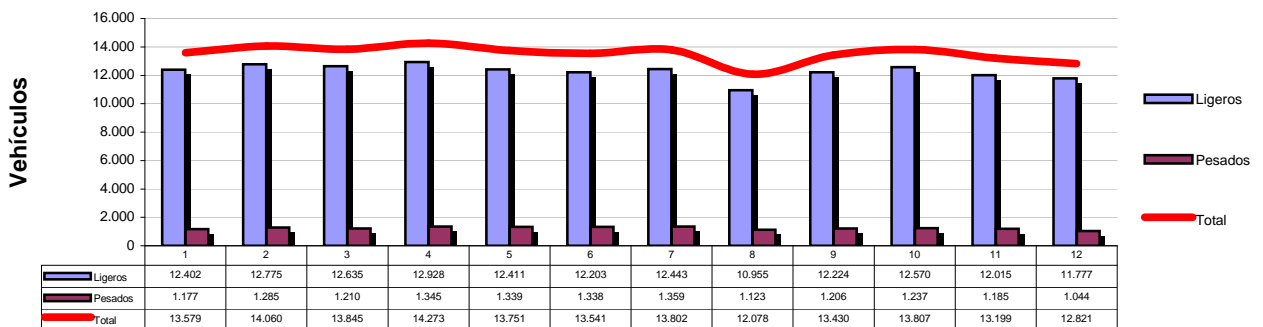
Distribución Diaria



Distribución Semanal



Distribución Mensual



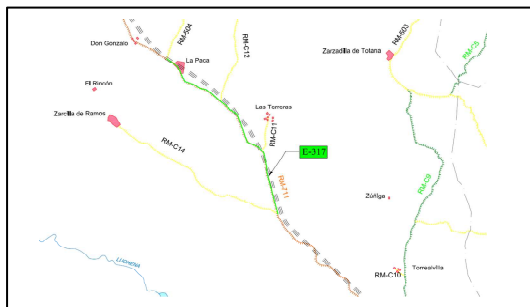


ESTACION Nº 317

Carretera	RM-711
Ubicación	P.K.32+600
Inicio	P.K.23+900
Fin	P.K.35+000
Calzada	Convencional

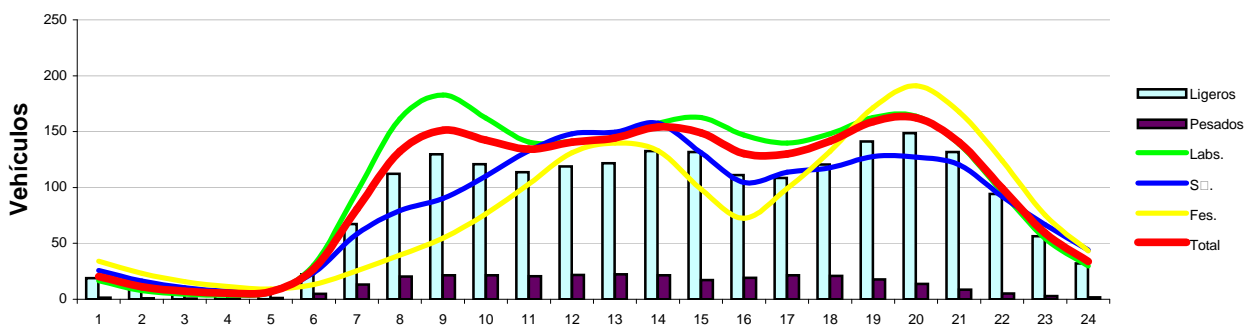
TIPO DE ESTACION PERMANENTE

FICHA 2013		
IMD	LIGEROS	PESADOS
2.363	2.061	301
V.MEDIA	V.LIGEROS	VPESADOS
94	95	84

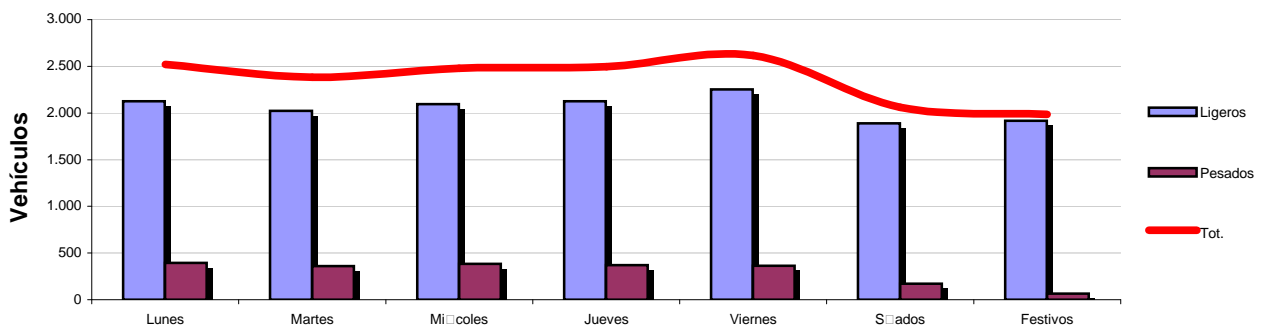


Evolución IMD		
Año	IMD	%Pesados
2006	3.025	18,52%
2007	3.143	20,61%
2008	3.004	18,26%
2009	2.753	12,41%
2010	2.640	12,71%
2011	2.515	15,43%
2012	2.412	11,99%
2013	2.363	12,74%

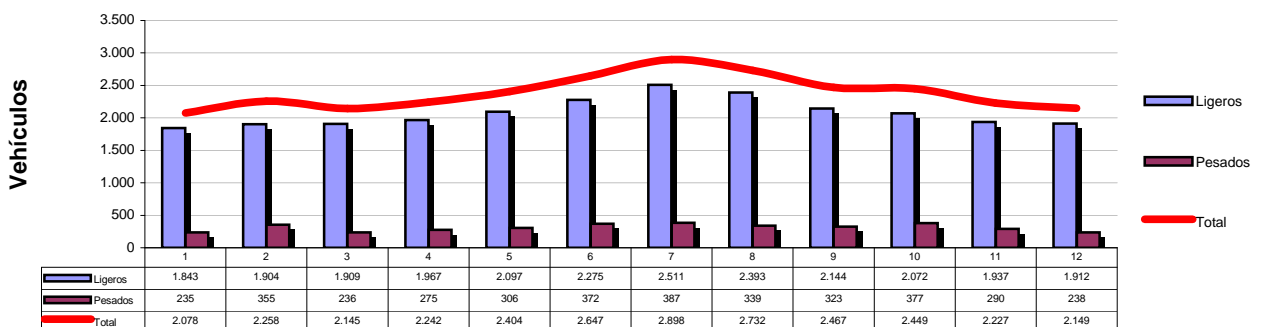
Distribución Diaria



Distribución Semanal



Distribución Mensual



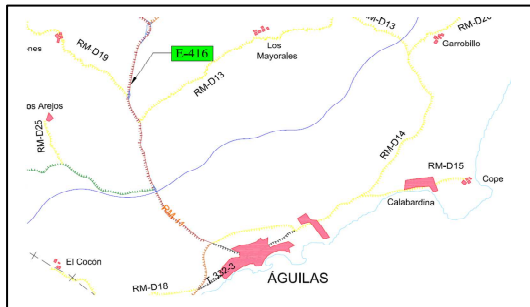


ESTACION Nº 416

TIPO DE ESTACION PERMANENTE

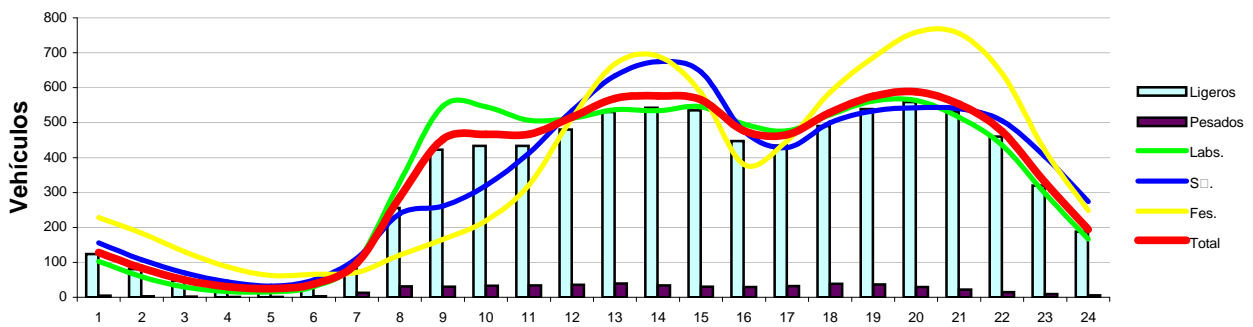
Carretera	RM-11
Ubicación	P.K.24+400
Inicio	P.K.21+500
Fin	P.K.32+400
Calzada	Conv. Desdoblada

FICHA 2013		
IMD	LIGEROS	PESADOS
8.538	8.028	510
V.MEDIA	V.LIGEROS	VPESADOS
109	110	91

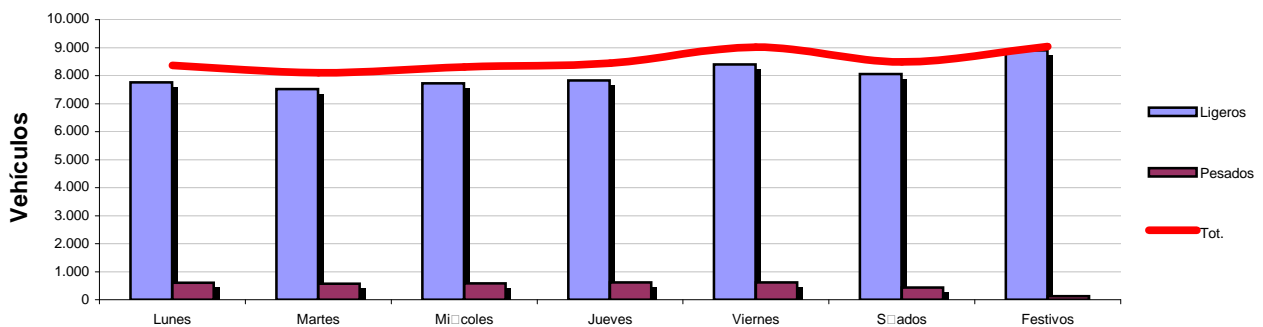


Evolución IMD		
Año	IMD	%Pesados
2006	10.556	11,96%
2007	10.280	10,39%
2008	9.600	6,50%
2009	9.477	5,49%
2010	9.257	5,68%
2011	8.820	5,85%
2012	8.985	5,76%
2013	8.538	5,97%

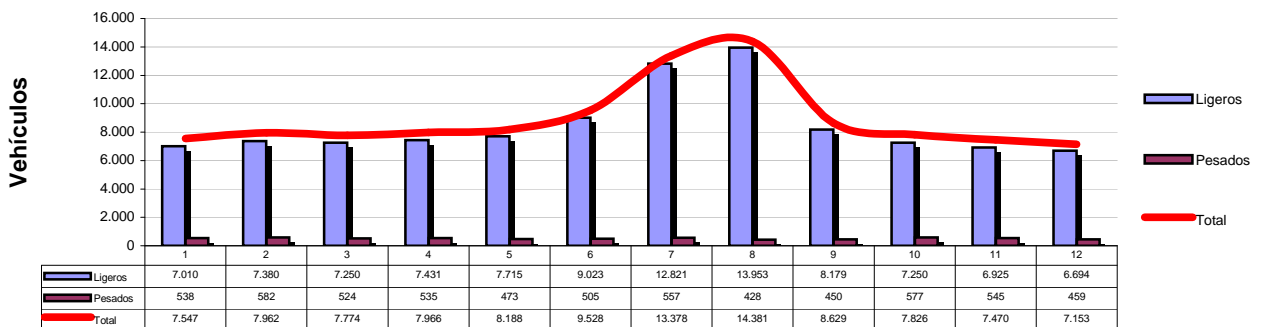
Distribución Diaria



Distribución Semanal



Distribución Mensual



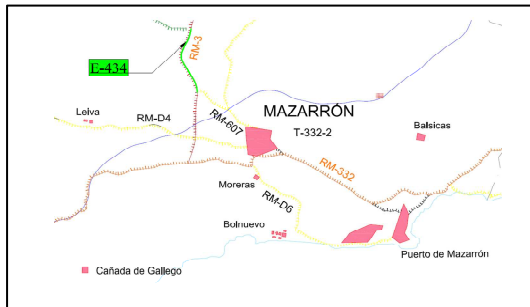


ESTACION Nº 434

TIPO DE ESTACION PERMANENTE

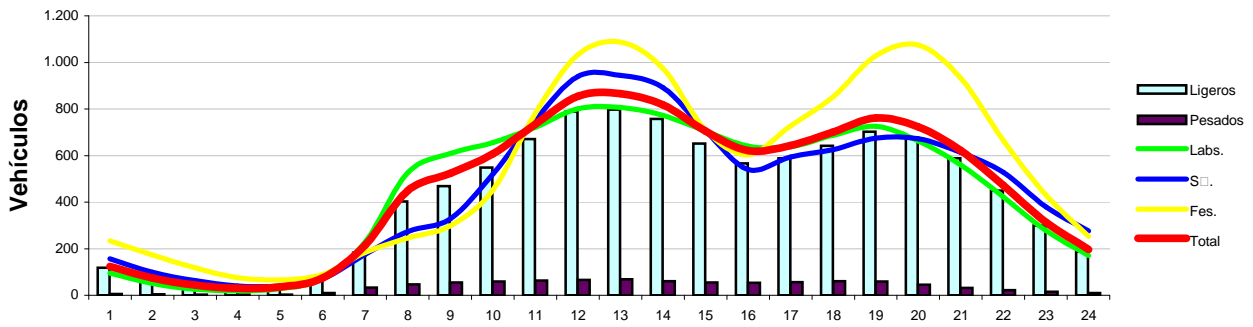
Carretera	RM-3
Ubicación	P.K.21+100
Inicio	P.K.20+700
Fin	P.K.23+000
Calzada	Autovía

FICHA 2013		
IMD	LIGEROS	PESADOS
11.215	10.326	889
V.MEDIA	V.LIGEROS	VPESADOS
109	110	93

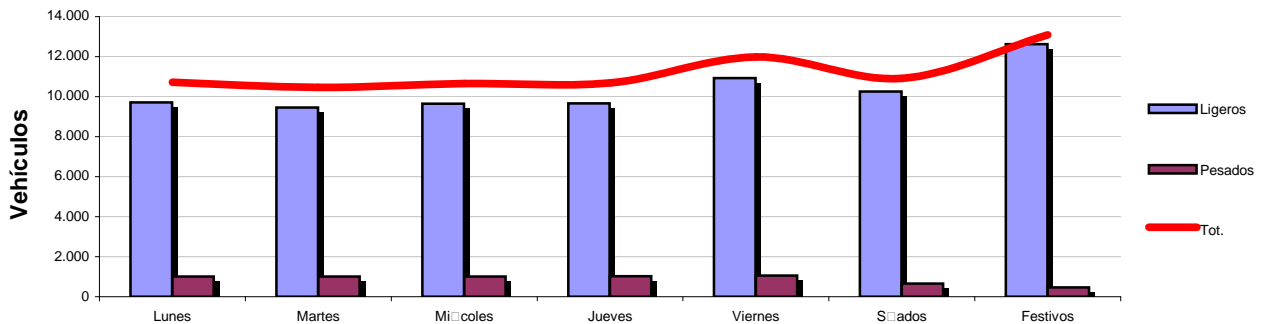


Evolución IMD		
Año	IMD	%Pesados
2006		
2007	14.921	7,49%
2008	13.079	7,30%
2009	11.476	7,57%
2010	11.127	7,62%
2011	10.704	8,17%
2012	11.504	7,37%
2013	11.215	7,93%

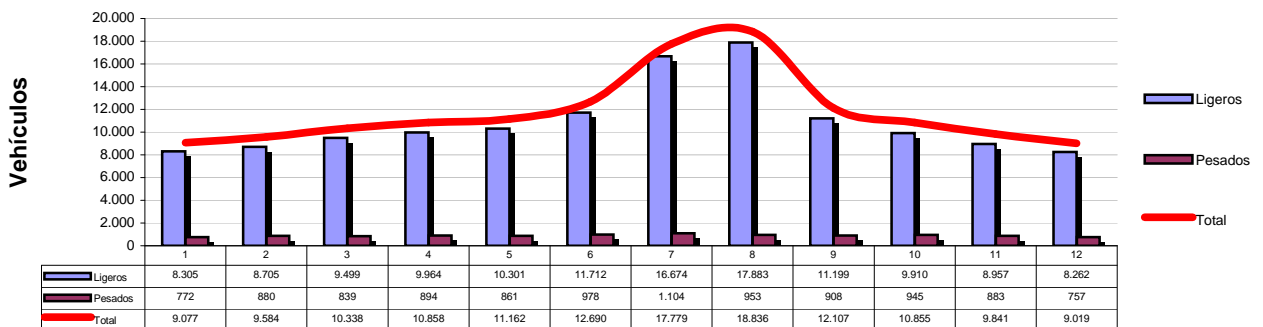
Distribución Diaria



Distribución Semanal



Distribución Mensual



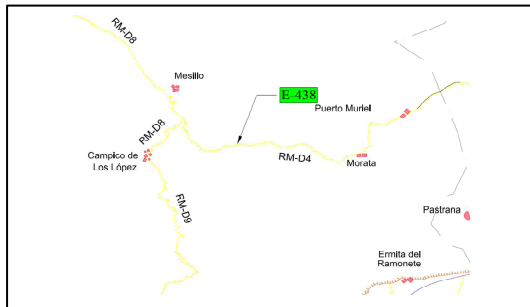


ESTACION Nº 438

TIPO DE ESTACION PERMANENTE

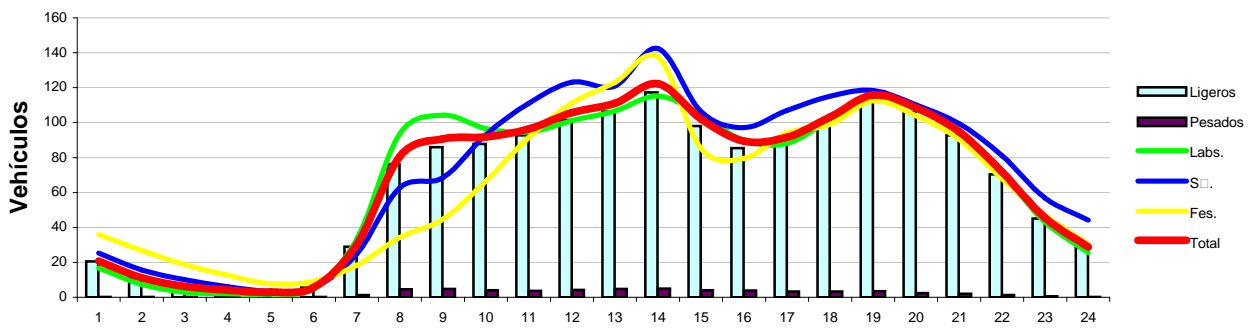
Carretera	RM-D4
Ubicación	P.K.2+950
Inicio	P.K.0+000
Fin	P.K.10+000
Calzada	Convencional

FICHA 2013		
IMD	LIGEROS	PESADOS
1.631	1.573	58
V.MEDIA	V.LIGEROS	VPESADOS
69	69	61

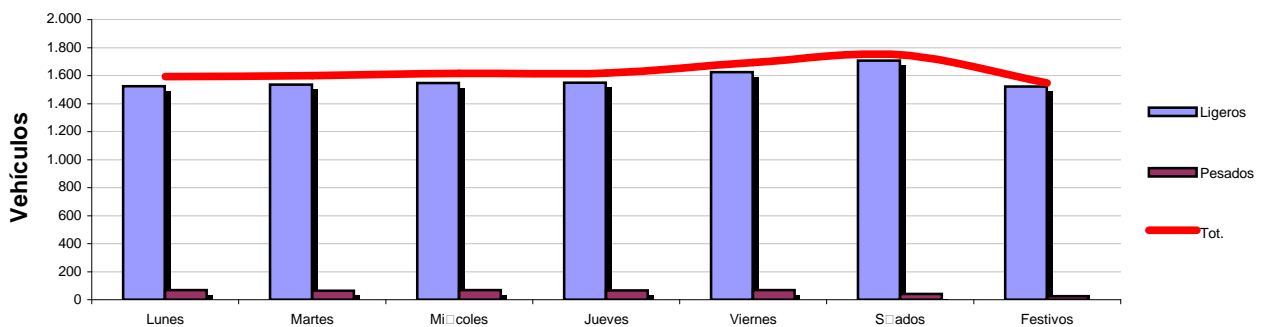


Evolución IMD		
Año	IMD	%Pesados
2006	1.517	3,54%
2007	1.300	3,54%
2008	1.658	6,09%
2009	1.811	4,02%
2010	1.752	3,82%
2011	1.735	3,78%
2012	1.653	3,40%
2013	1.631	3,54%

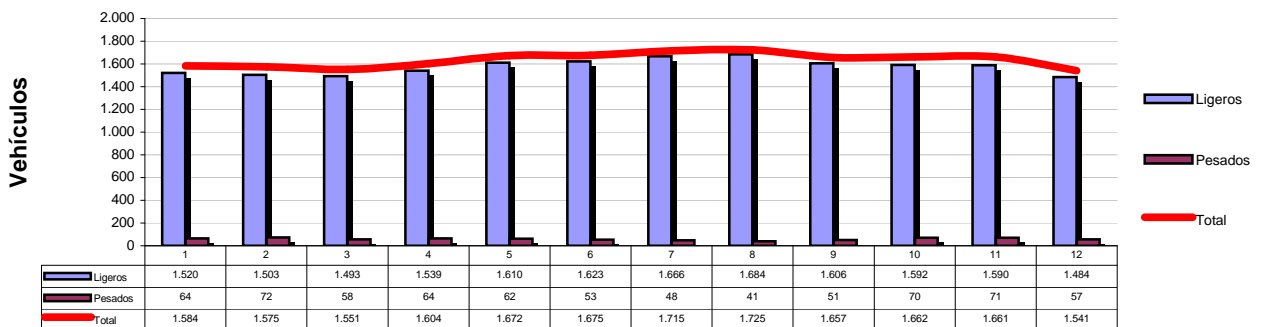
Distribución Diaria



Distribución Semanal



Distribución Mensual



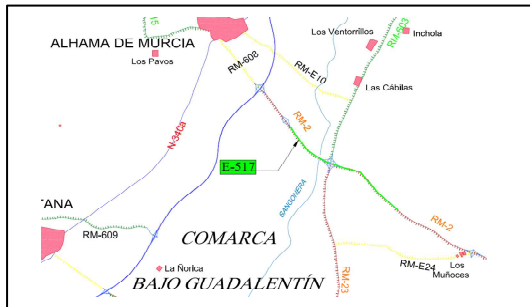


ESTACION Nº 517

TIPO DE ESTACION PERMANENTE

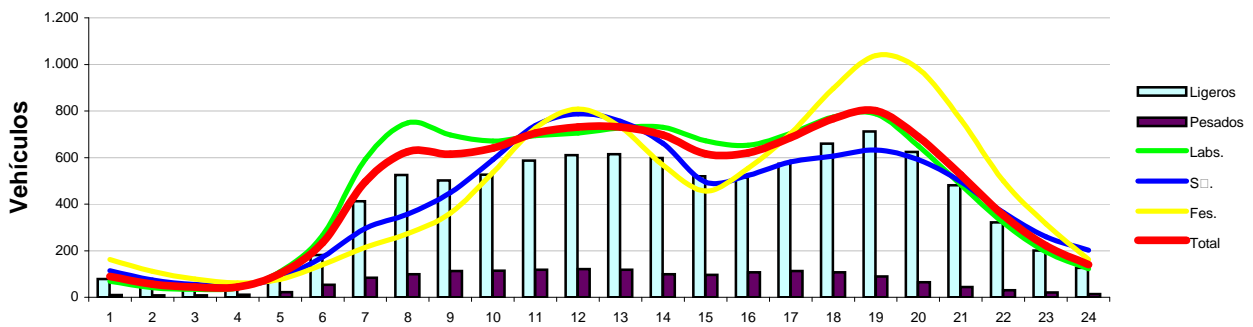
Carretera	RM-2
Ubicación	P.K.2+650
Inicio	P.K.2+700
Fin	P.K.7+600
Calzada	Autovía

FICHA 2013		
IMD	LIGEROS	PESADOS
11.227	9.563	1.665
V.MEDIA	V.LIGEROS	VPESADOS
111	114	92

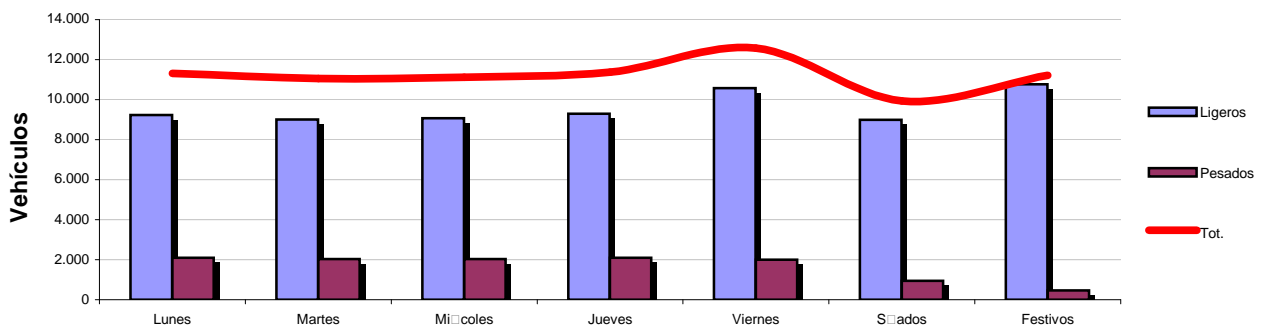


Evolución IMD		
Año	IMD	%Pesados
2006		
2007		
2008	11.413	14,67%
2009	11.649	13,45%
2010	11.511	13,71%
2011	11.159	15,09%
2012	11.285	14,58%
2013	11.227	14,83%

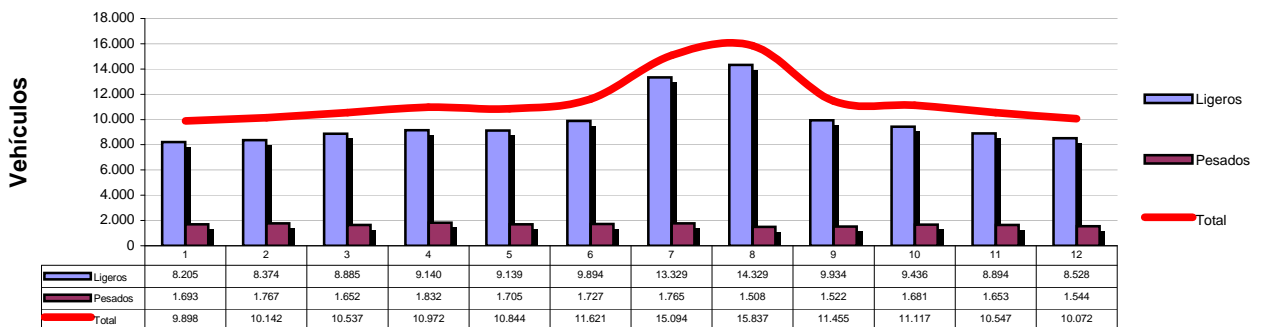
Distribución Diaria



Distribución Semanal



Distribución Mensual



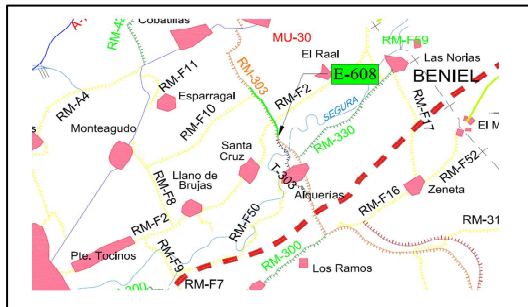


ESTACION Nº 608

TIPO DE ESTACION PERMANENTE

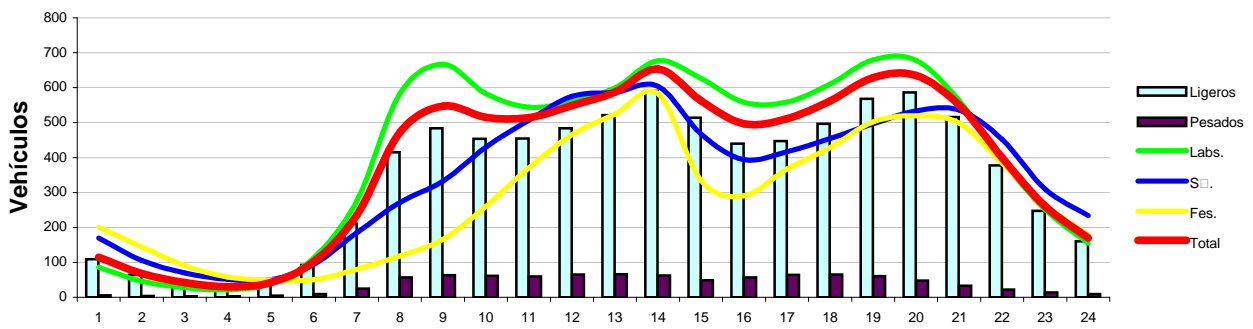
Carretera	RM-303
Ubicación	P.K.4+100
Inicio	P.K.2+300
Fin	P.K.4+900
Calzada	Convencional

FICHA 2013		
IMD	LIGEROS	PESADOS
9.246	8.338	908
V.MEDIA	V.LIGEROS	VPESADOS
52	52	49

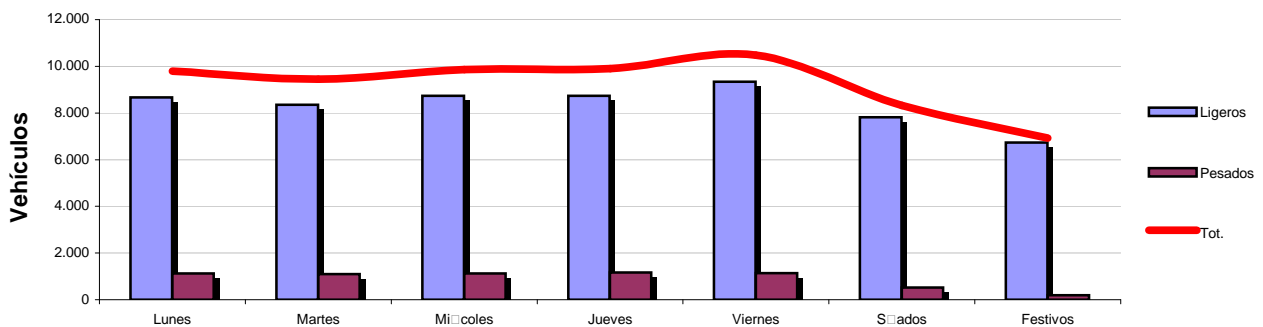


Evolución IMD		
Año	IMD	%Pesados
2006	11.166	17,30%
2007	11.470	13,98%
2008	10.445	12,22%
2009	10.223	10,86%
2010	10.475	9,17%
2011	10.546	9,65%
2012	9.647	9,23%
2013	9.246	9,82%

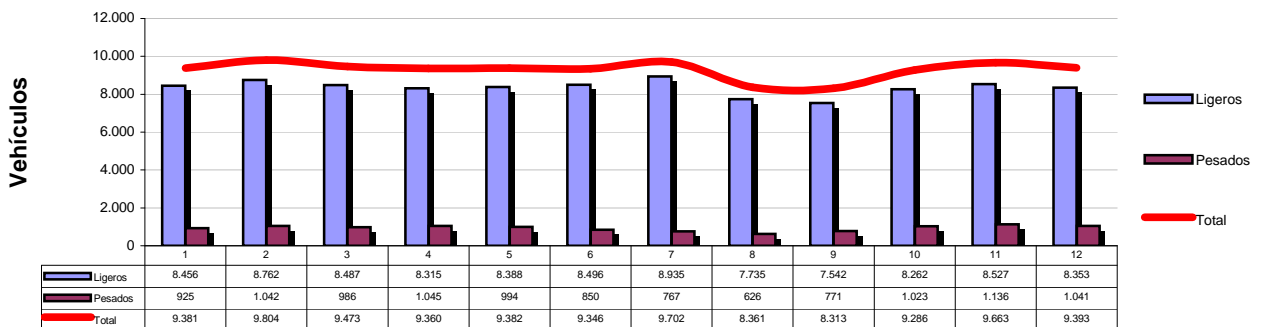
Distribución Diaria



Distribución Semanal



Distribución Mensual



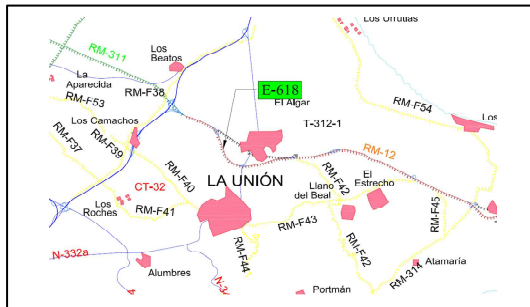


ESTACION Nº 618

TIPO DE ESTACION PERMANENTE

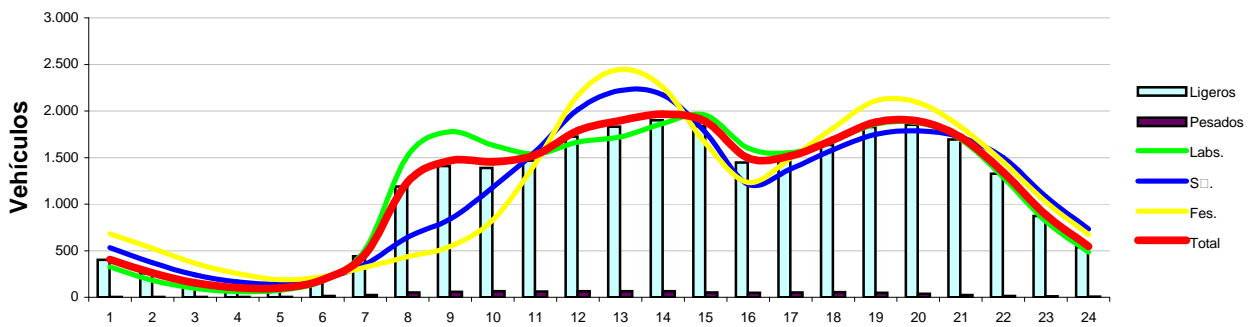
Carretera	RM-12
Ubicación	P.K.2+000
Inicio	P.K.0+000
Fin	P.K.6+300
Calzada	Conv. Desdoblada

FICHA 2013		
IMD	LIGEROS	PESADOS
27.862	27.038	824
V.MEDIA	V.LIGEROS	VPESADOS
98	99	86

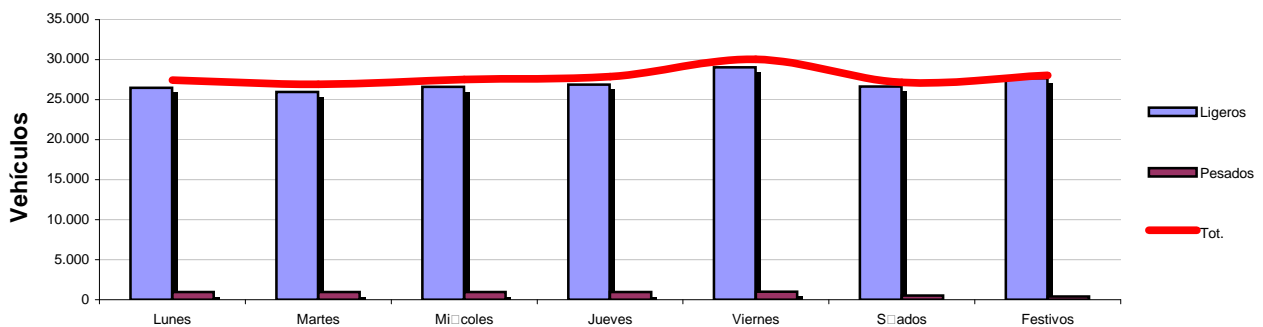


Evolución IMD		
Año	IMD	%Pesados
2006	20.819	7,77%
2007	17.302	11,35%
2008	20.650	2,15%
2009	28.582	2,75%
2010	31.712	3,71%
2011	26.629	3,44%
2012	28.324	2,59%
2013	27.862	2,96%

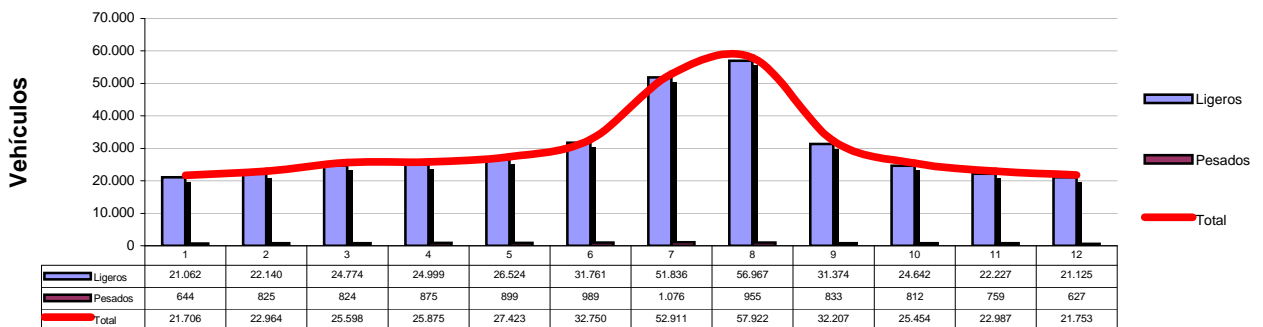
Distribución Diaria



Distribución Semanal



Distribución Mensual



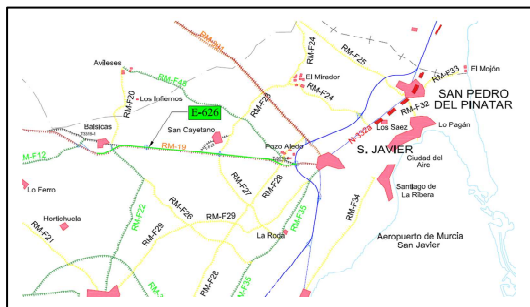


ESTACION Nº 626

TIPO DE ESTACION PERMANENTE

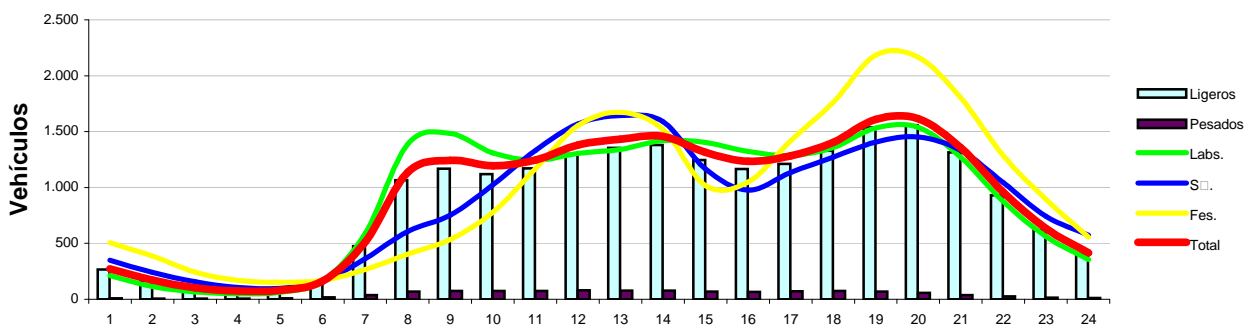
Carretera	RM-19
Ubicación	P.K.18+500
Inicio	P.K.16+000
Fin	P.K.25+500
Calzada	Conv. Desdoblada

FICHA 2013		
IMD	LIGEROS	PESADOS
22.279	21.170	1.109
V.MEDIA	V.LIGEROS	VPESADOS
97	97	89

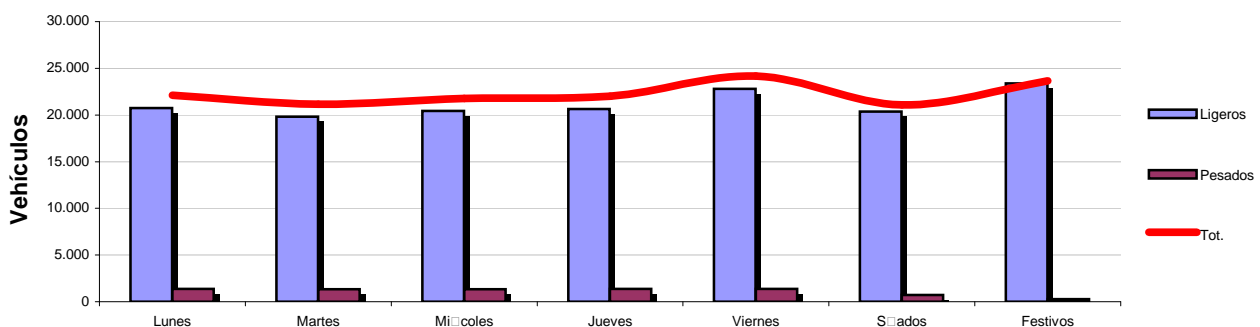


Evolución IMD		
Año	IMD	%Pesados
2006	28.900	7,57%
2007	29.498	7,65%
2008	28.476	7,14%
2009	27.698	5,01%
2010	25.915	4,88%
2011	23.146	5,65%
2012	23.803	4,49%
2013	22.279	4,98%

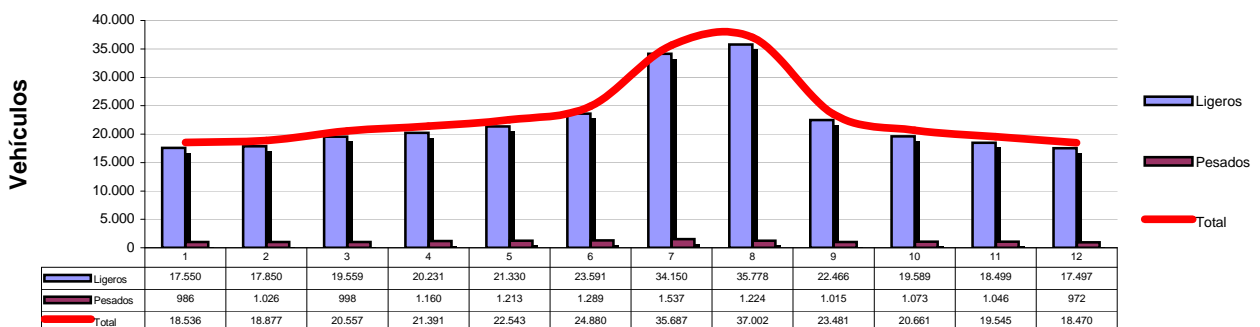
Distribución Diaria



Distribución Semanal



Distribución Mensual



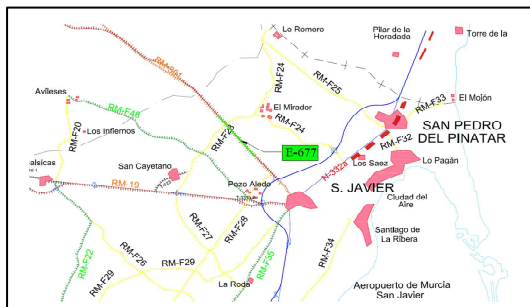


ESTACION Nº 677

TIPO DE ESTACION PERMANENTE

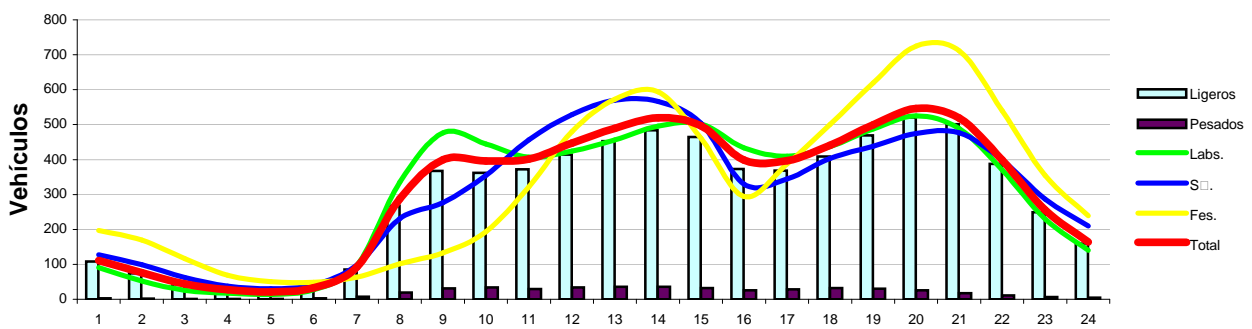
Carretera	RM-1
Ubicación	P.K.2+480
Inicio	P.K.1+400
Fin	P.K.3+890
Calzada	Autovía

FICHA 2013		
IMD	LIGEROS	PESADOS
7.460	7.011	449
V.MEDIA	V.LIGEROS	VPESADOS
105	107	88

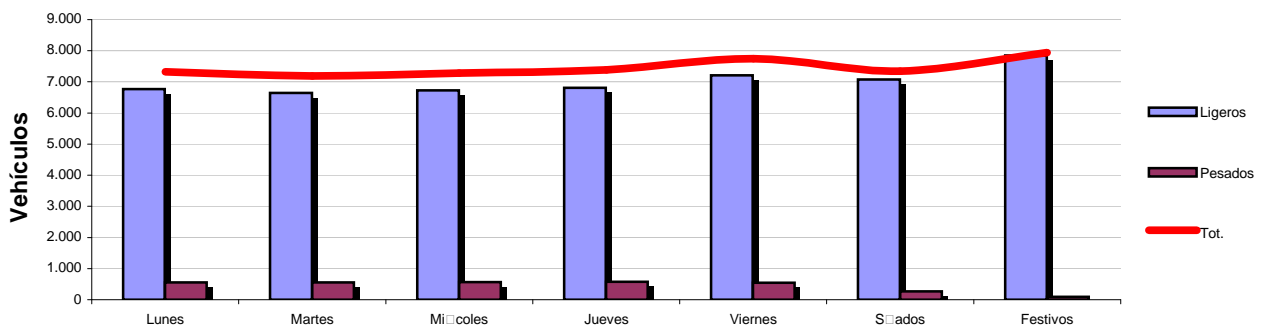


Evolución IMD		
Año	IMD	%Pesados
2006		
2007		
2008		
2009		
2010	7.465	6,13%
2011	7.366	6,09%
2012	7.714	5,81%
2013	7.460	6,02%

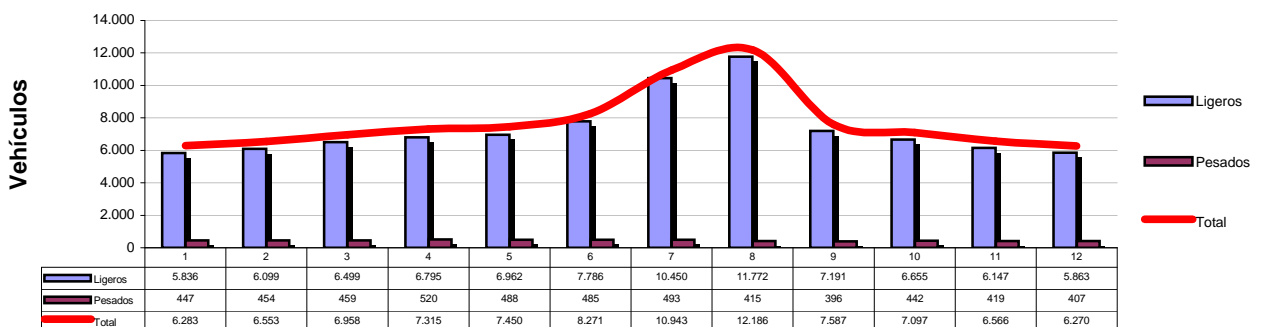
Distribución Diaria



Distribución Semanal



Distribución Mensual



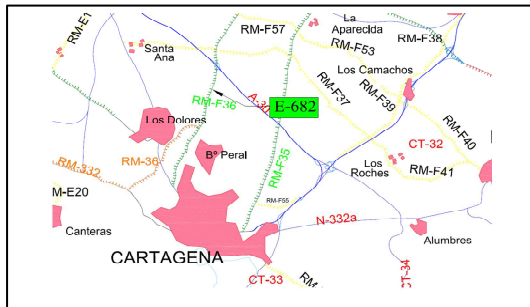


ESTACION Nº 682

TIPO DE ESTACION PERMANENTE

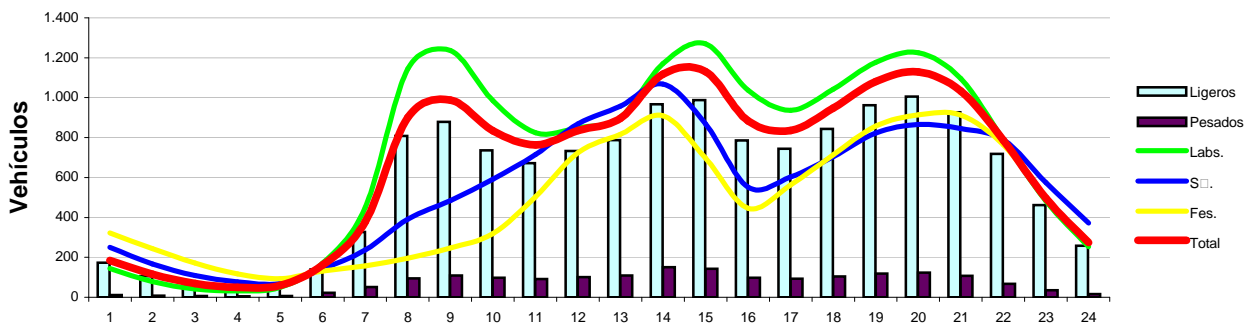
Carretera	RM-F36
Ubicación	P.K.11+500
Inicio	P.K.10+600
Fin	P.K.13+600
Calzada	Conv. Desdoblada

FICHA 2013		
IMD	LIGEROS	PESADOS
15.953	14.182	1.771
V.MEDIA	V.LIGEROS	VPESADOS
39	38	48

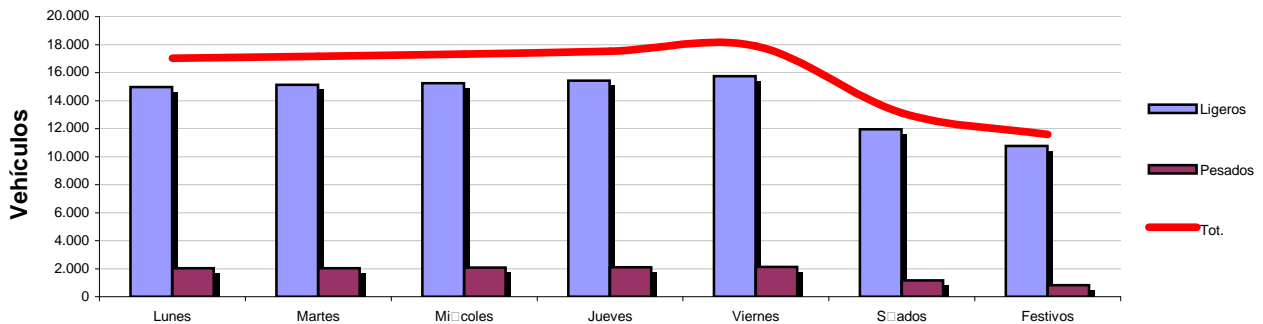


Evolución IMD		
Año	IMD	%Pesados
2006	20.093	16,55%
2007	21.967	14,04%
2008	19.986	13,94%
2009	19.713	11,79%
2010	19.508	9,89%
2011	18.678	10,14%
2012	16.176	9,71%
2013	15.953	11,10%

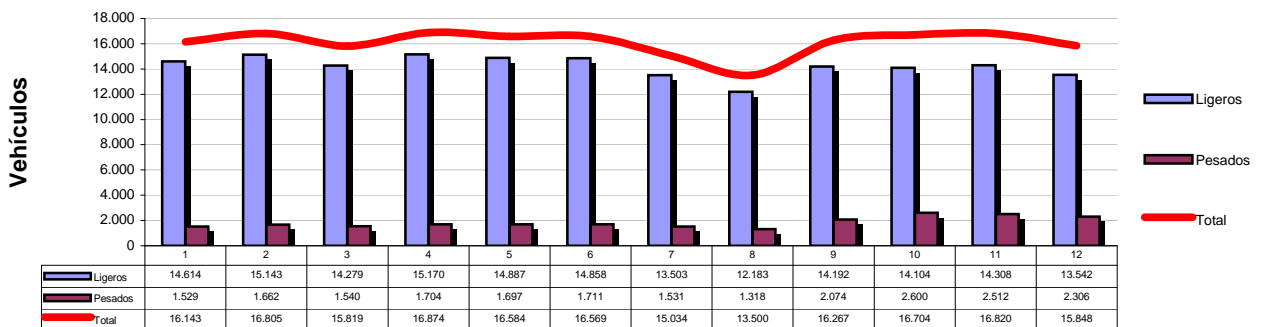
Distribución Diaria



Distribución Semanal



Distribución Mensual





Región de Murcia

Consejería de Obras Públicas
y Ordenación del Territorio

Dirección General de Carreteras

SERVICIO DE EXPLOTACION Y SEGURIDAD VIAL

Plaza de Santoña, 6
300071 – Murcia.

www.carm.es/cpt/

ANEXO IV: TABLAS VELOCIDADES



VELOCIDADES AÑO 2013 POR Nº ESTACIÓN

Nº Estación	Municipio	Carretera	PK	Tipo	Longitud	VELOCIDAD		
						MEDIA	LIGEROS	PESADOS
102	BLANCA	RM-402	1+300	SECUNDARIA	2,6	74	74	63
104	YECLA	RM-404	2+600	SECUNDARIA	1,8	58	58	52
107	ABANILLA	RM-410	9+700	SECUNDARIA	4,9	79	80	72
108	ABANILLA	RM-410	1+800	SECUNDARIA	4,3	40	41	37
109	ABANILLA	RM-410	0+100	SECUNDARIA	1,6	62	62	54
110	MOLINA	RM-411	1+000	SECUNDARIA	7	67	68	57
111	FORTUNA	RM-411	13+200	SECUNDARIA	6,6	64	65	58
112	ABANILLA	RM-412	0+500	SECUNDARIA	6,3	75	78	66
113	ABANILLA	RM-413	1+400	SECUNDARIA	4,5	58	59	51
114	MURCIA	RM-414	3+600	PRIMARIA	3,5	57	58	50
115	ABANILLA	RM-414	11+700	PERMANENTE	6,1	93	94	83
116	SANTOMERA	RM-414	4+900	PRIMARIA	5,9	40	41	37
118	FORTUNA	RM-423	21+300	SECUNDARIA	3,5	89	95	81
119	FORTUNA	RM-A7	5+400	SECUNDARIA	5,5	77	78	69
120	FORTUNA	RM-423	13+200	PERMANENTE	5,8	89	92	78
122	YECLA	RM-424	10+100	PRIMARIA	19	89	91	81
123	SANTOMERA	RM-423	0+800	SECUNDARIA	3	67	68	61
124	FORTUNA	RM-423	6+700	PRIMARIA	9,2	66	67	59
125	FORTUNA	T-423	0+800	SECUNDARIA	4,4	61	61	52
126	FORTUNA	T-423	4+900	SECUNDARIA	4,2	59	59	55
127	ABANILLA	RM-423	26+500	SECUNDARIA	4,8	72	74	60
128	ABANILLA	RM-422	4+300	SECUNDARIA	9,5	70	70	70
129	JUMILLA	RM-714	2+500	PRIMARIA	11,4	63	64	60
130	JUMILLA	RM-428	0+100	SECUNDARIA	1	68	69	60
131	JUMILLA	RM-427	0+100	SECUNDARIA	12,3	59	62	48
132	JUMILLA	RM-427	4+800	SECUNDARIA	15	82	82	79
133	YECLA	RM-425	0+400	PRIMARIA	6,4	51	51	46
134	ABANILLA	RM-422	0+200	SECUNDARIA	4	45	47	39
142	SANTOMERA	RM-A4	4+900	PRIMARIA	5,7	58	58	55
143	FORTUNA	RM-A5	0+100	SECUNDARIA	1	55	55	49
144	MURCIA	RM-A5	11+100	PERMANENTE	10,4	60	60	50
145	FORTUNA	RM-A7	6+900	SECUNDARIA	2,2	61	61	54
156	FORTUNA	RM-A17	0+900	SECUNDARIA	23,4	60	60	51
157	YECLA	RM-A18	1+300	PERMANENTE	16,9	81	81	77
159	BLANCA	RM-A20	13+700	SECUNDARIA	13,7	47	47	41
161	ABARAN	RM-A22	0+200	SECUNDARIA	5	49	49	41
166	CIEZA	RM-714	21+400	SECUNDARIA	10	78	81	69
200	ALBUDEITE	RM-B13	0+400	SECUNDARIA	6,7	68	68	63
201	CIEZA	RM-512	1+300	SECUNDARIA	3,7	54	54	49
202	ABARAN	RM-513	1+300	PRIMARIA	2,7	65	65	59
203	ABARAN	RM-514	1+000	SECUNDARIA	4,2	48	48	42
204	BLANCA	RM-520	1+000	SECUNDARIA	5,3	48	49	41
205	OJOS	RM-521	1+300	SECUNDARIA	2,3	64	64	53
206	OJOS	RM-522	1+200	SECUNDARIA	4,9	63	63	55
207	ARCHENA	RM-522	5+300	SECUNDARIA	1,4	48	48	45
208	ULEA	RM-523	2+850	SECUNDARIA	4,5	76	77	64
209	ARCHENA	RM-530	0+100	SECUNDARIA	6,2	43	43	39
210	MULA	RM-530	11+800	SECUNDARIA	10,7	92	93	82
211	ALBUDEITE	RM-531	13+000	SECUNDARIA	14,4	69	69	65
212	ALGUAZAS	RM-531	1+700	SECUNDARIA	12,1	54	54	47
213	ARCHENA	RM-533	0+250	SECUNDARIA	6,4	60	61	52
214	ALGUAZAS	RM-533	7+700	PRIMARIA	3,1	64	65	59
215	CALASPARRA	RM-552	7+900	SECUNDARIA	13,3	98	99	87
216	MULA	RM-552	15+000	SECUNDARIA	8,3	84	85	74
217	BLANCA	RM-553	4+000	SECUNDARIA	5,3	69	70	59



VELOCIDADES AÑO 2013 POR Nº ESTACIÓN

Nº Estación	Municipio	Carretera	PK	Tipo	Longitud	VELOCIDAD		
						MEDIA	LIGEROS	PESADOS
218	ARCHENA	RM-554	1+500	PRIMARIA	6	58	58	53
219	MORATALLA	RM-510	1+000	SECUNDARIA	10,6	83	84	74
220	ALCANTARILLA	RM-560	6+700	SECUNDARIA	4,6	50	50	45
221	MOLINA	RM-560	2+100	SECUNDARIA	5	49	50	42
222	MORATALLA	RM-702	0+500	SECUNDARIA	4,2	41	41	38
231	MORATALLA	RM-715	15+100	SECUNDARIA	2,6	69	70	64
232	MORATALLA	RM-715	25+200	SECUNDARIA	9,3	65	66	57
233	MORATALLA	RM-715	25+500	SECUNDARIA	9,4	71	72	61
234	CALASPARRA	RM-714	51+500	SECUNDARIA	2,3	72	72	68
235	CALASPARRA	RM-714	42+500	PERMANENTE	8,7	82	83	78
236	CIEZA	RM-714	24+500	SECUNDARIA	13,5	96	98	90
237	MULA	RM-532	26+000	SECUNDARIA	11,8	78	80	66
238	CARAVACA	RM-730	1+800	PRIMARIA	5,1	80	80	72
239	CARAVACA	RM-730	6+500	SECUNDARIA	5,8	88	89	81
240	CARAVACA	RM-730	11+100	PERMANENTE	30,5	93	95	83
241	ALCANTARILLA	RM-15	6+100	PERMANENTE	17,5	110	112	92
243	MULA	RM-516	3+700	PRIMARIA	8,6	73	73	68
244	MULA	RM-15	31+900	PRIMARIA	22,3	111*	112*	95*
245	BULLAS	RM-715	44+500	PRIMARIA	10,9	113	115	94
246	CEHEGIN	RM-517	0+700	SECUNDARIA	2,6	55	55	49
247	CARAVACA	RM-517	1+900	SECUNDARIA	3,1	46	46	42
248	MORATALLA	RM-715	11+500	SECUNDARIA	13,5	68	68	56
249	CIEZA	RM-532	1+100	SECUNDARIA	14,4	49	50	39
251	CARAVACA	RM-714	64+000	PRIMARIA	11	83	84	77
254	MURCIA	RM-B1	2+000	SECUNDARIA	5,2	41	41	39
255	MURCIA	RM-B3	2+900	SECUNDARIA	3	46	46	44
256	MURCIA	RM-B3	3+400	SECUNDARIA	2,5	42	42	40
257	ALCANTARILLA	RM-B4	3+100	SECUNDARIA	3,2	36	36	36
258	LORQUI	RM-B6	0+200	SECUNDARIA	1,9	53	53	45
259	LORQUI	RM-B8	3+800	SECUNDARIA	3,5	58	59	49
260	CEUTI	RM-B9	0+600	SECUNDARIA	1,3	48	48	43
262	CAMPOS DEL RIO	RM-B11	0+100	SECUNDARIA	3,1	63	64	55
263	CEUTI	RM-B12	1+500	SECUNDARIA	8,8	63	64	60
265	CEHEGIN	RM-B16	1+300	SECUNDARIA	8,7	44	44	39
266	BLANCA	RM-B17	1+000	SECUNDARIA	4,1	45	45	40
267	BULLAS	RM-B18	1+500	SECUNDARIA	3,8	58	58	53
268	CIEZA	RM-B19	3+700	SECUNDARIA	19	51	51	44
269	CEHEGIN	RM-B20	0+500	SECUNDARIA	14	46	46	43
277	LORQUI	RM-B33	1+800	PRIMARIA	2	59	59	51
278	LORQUI	RM-B33	2+600	PRIMARIA	1,3	42	42	42
279	LORQUI	RM-B7	0+300	SECUNDARIA	0,4	50	50	47
280	CALASPARRA	RM-B35	10+400	SECUNDARIA	10,8	83	85	72
283	MULA	RM-516	10+400	SECUNDARIA	3,5	40	41	37
284	CALASPARRA	RM-714	45+700	SECUNDARIA	3,8	94	98	82
285	MULA	RM-15	20+100	PRIMARIA	3,1	111	112	95
286	CEHEGIN	RM-15	55+700	SECUNDARIA	4,5	100	101	84
287	CARAVACA	RM-15	60+700	PRIMARIA	4,6	107	109	91
288	CALASPARRA	RM-714	49+700	SECUNDARIA	3,6	98	102	89
289	TORRES DE COTILLA	RM-B37	0+40	SECUNDARIA	2,3	61	62	54
290	TORRES DE COTILLA	RM-B37	4+800	SECUNDARIA	3,8	92	96	79
291	CALASPARRA	RM-B32	1+300	SECUNDARIA	6,7	54	54	48
301	TOTANA	RM-502	4+600	SECUNDARIA	6,6	63	64	50
305	BULLAS	RM-503	1+500	SECUNDARIA	5,7	57	57	49
308	LORCA	RM-701	2+200	SECUNDARIA	18,1	74	74	62
309	LORCA	RM-701	19+700	SECUNDARIA	4,1	59	60	50



Nº Estación	Municipio	Carretera	PK	Tipo	Longitud	VELOCIDAD		
						MEDIA	LIGEROS	PESADOS
315	CARAVACA	RM-711	0+100	SECUNDARIA	5,7	60	61	49
316	CARAVACA	RM-711	9+300	SECUNDARIA	18,2	100	103	86
317	LORCA	RM-711	32+600	PERMANENTE	11,1	94	95	84
318	MULA	RM-515	0+500	PRIMARIA	5	80	80	75
320	LORCA	RM-711	47+800	PRIMARIA	13,9	78	79	71
325	ALCANTARILLA	RM-C1	0+500	SECUNDARIA	16,5	41	41	37
327	LIBRILLA	RM-C2	0+200	SECUNDARIA	27,6	39	40	37
337	LORCA	RM-C12	1+000	COBERTURA	11,7	69	71	65
338	LORCA	RM-C13	1+000	COBERTURA	1,3	73	77	64
341	CARAVACA	RM-C16	1+600	SECUNDARIA	5,2	77	78	67
342	CARAVACA	RM-C17	6+800	SECUNDARIA	7,1	52	53	46
346	TOTANA	RM-C21	0+100	SECUNDARIA	11,9	62	62	55
350	ALHAMA	RM-515	26+900	SECUNDARIA	11,9	55	56	49
351	ALHAMA	RM-608	0+300	SECUNDARIA	2,2	74	75	67
400	AGUILAS	RM-D18	0+200	SECUNDARIA	6,4	63	64	55
401	MAZARRON	RM-332	38+200	PRIMARIA	3	69	70	61
403	LORCA	RM-333	2+300	SECUNDARIA	5,5	65	65	57
404	MAZARRON	RM-332	32+800	PRIMARIA	1,4	71	71	69
411	LORCA	RM-620	1+250	PRIMARIA	19	81	81	76
413	TOTANA	RM-622	0+300	SECUNDARIA	2,5	73	73	64
414	TOTANA	RM-502	0+100	SECUNDARIA	2	66	67	52
415	TOTANA	RM-502	2+200	SECUNDARIA	2,4	56	57	49
416	AGUILAS	RM-11	24+400	PERMANENTE	10,9	109	110	91
417	TOTANA	RM-609	0+450	PRIMARIA	2,3	66	66	60
420	LORCA	RM-621	0+20	SECUNDARIA	2	53	54	48
421	LORCA	RM-621	5+850	SECUNDARIA	6,6	49	50	43
423	AGUILAS	RM-11	17+100	PRIMARIA	12,1	103	104	85
424	MAZARRON	RM-315	2+900	SECUNDARIA	5,5	82	83	75
426	ALHAMA	RM-23	7+280	SECUNDARIA	3,2	108	110	90
427	TOTANA	RM-3	0+360	PRIMARIA	0,7	77	78	68
428	TOTANA	RM-3	1+670	SECUNDARIA	5,2	110	112	92
429	TOTANA	RM-3	8+360	SECUNDARIA	6,1	113	116	91
430	MAZARRÓN	RM-3	12+640	SECUNDARIA	1,5	113	115	93
431	MAZARRÓN	RM-3	14+630	SECUNDARIA	1,8	111	113	94
432	MAZARRON	RM-3	16+680	SECUNDARIA	2,8	110	113	82
433	MAZARRON	RM-3	20+000	SECUNDARIA	2,5	108	110	88
434	MAZARRÓN	RM-3	21+100	PERMANENTE	2,3	109	110	93
435	LORCA	RM-D1	1+300	SECUNDARIA	6,3	45	46	38
438	MAZARRON	RM-D4	2+950	PERMANENTE	10	69	69	61
442	LORCA	RM-D8	11+000	SECUNDARIA	16,2	67	67	58
444	LORCA	RM-D10	11+300	SECUNDARIA	11,6	48	48	44
445	LORCA	RM-D11	1+900	SECUNDARIA	13,1	63	63	55
446	P. LUMBRERAS	RM-D26	4+900	SECUNDARIA	6,1	63	64	56
449	AGUILAS	RM-D14	2+600	SECUNDARIA	15,4	68	68	61
450	AGUILAS	RM-D15	0+850	SECUNDARIA	4,3	76	76	71
451	P. LUMBRERAS	RM-D16	1+200	SECUNDARIA	6,4	71	71	66
452	P. LUMBRERAS	RM-D17	0+100	SECUNDARIA	7	59	61	47
453	P. LUMBRERAS	RM-D19	0+400	SECUNDARIA	10,1	62	63	53
456	LORCA	RM-D21	0+500	SECUNDARIA	6,9	53	54	45
459	AGUILAS	RM-D24	2+700	SECUNDARIA	11,5	78	79	77
460	LORCA	RM-11	1+300	PRIMARIA	2,6	76	77	68
461	LORCA	RM-11	2+800	PRIMARIA	6,8	55	55	51
462	MAZARRON	RM-3	23+800	SECUNDARIA	2,9	107	110	87
463	MAZARRON	RM-332	35+700	SECUNDARIA	4	48	48	39
464	MAZARRON	RM-D6	2+000	SECUNDARIA	7,4	79	79	69



VELOCIDADES AÑO 2013 POR Nº ESTACIÓN

Nº Estación	Municipio	Carretera	PK	Tipo	Longitud	VELOCIDAD		
						MEDIA	LIGEROS	PESADOS
501	CARTAGENA	RM-332	1+100	PRIMARIA	5,8	62	62	58
502	CARTAGENA	RM-332	7+500	PRIMARIA	10,6	44	44	39
503	MAZARRON	RM-332	27+000	SECUNDARIA	10,9	71	71	61
504	MAZARRON	RM-332	27+500	SECUNDARIA	4,4	40	40	40
505	CARTAGENA	RM-605	4+800	SECUNDARIA	5,9	46	47	43
506	CARTAGENA	RM-36	2+200	PRIMARIA	2	87	87	78
507	CARTAGENA	RM-36	0+200	PRIMARIA	1,4	65	65	56
510	CARTAGENA	RM-E21	1+600	SECUNDARIA	4,5	40	40	39
511	MURCIA	RM-601	0+100	PRIMARIA	7,6	57	58	47
512	MURCIA	RM-601	8+250	SECUNDARIA	13,3	84	85	75
514	CARTAGENA	RM-602	13+900	SECUNDARIA	8,4	81	82	74
515	FUENTE ALAMO	RM-602	16+200	SECUNDARIA	11,1	68	68	63
516	ALHAMA	RM-2	5+220	SECUNDARIA	2,7	109	114	92
517	ALHAMA	RM-2	2+650	PERMANENTE	4,9	111	114	92
519	ALHAMA	RM-603	11+750	SECUNDARIA	14	77	77	69
520	ALHAMA	RM-603	19+000	SECUNDARIA	7,5	55	56	49
521	ALHAMA	RM-23	2+100	PRIMARIA	3,6	108	109	92
522	ALHAMA	RM-23	5+200	SECUNDARIA	2,6	106	108	94
523	LIBRILLA	RM-604	2+800	SECUNDARIA	3,1	74	75	66
524	MURCIA	RM-611	5+800	SECUNDARIA	5	55	55	49
525	MURCIA	RM-611	1+800	SECUNDARIA	5,1	44	44	43
526	ALHAMA	RM-2	9+950	SECUNDARIA	5,4	111	117	90
527	FUENTE ALAMO	RM-2	15+570	SECUNDARIA	4,5	112	118	92
528	FUENTE ALAMO	RM-2	20+400	SECUNDARIA	4,1	110	116	90
529	FUENTE ALAMO	RM-2	24+800	SECUNDARIA	2,8	111	117	92
530	FUENTE ALAMO	RM-2	28+660	SECUNDARIA	4,6	111	118	88
531	ALCANTARILLA	RM-E4	3+400	PRIMARIA	2,7	43	43	39
532	CARTAGENA	RM-2	30+300	SECUNDARIA	4,7	111	117	89
533	MURCIA	RM-E5	0+800	SECUNDARIA	6,5	38	38	35
539	MAZARRON	RM-E11	11+750	SECUNDARIA	3,5	67	70	55
540	FUENTE ALAMO	RM-12	2+000	SECUNDARIA	5,7	73	74	67
541	FUENTE ALAMO	RM-E12	7+200	SECUNDARIA	3,6	75	76	68
543	FUENTE ALAMO	RM-E14	0+800	SECUNDARIA	4,2	69	71	62
545	FUENTE ALAMO	RM-E15	2+400	SECUNDARIA	3,9	95	96	82
546	CARTAGENA	RM-E33	1+600	SECUNDARIA	6,7	61	62	49
548	CARTAGENA	RM-E26	6+100	SECUNDARIA	10,3	39	40	37
549	CARTAGENA	RM-E22	6+100	SECUNDARIA	3,2	60	60	50
550	MAZARRON	RM-E35	0+100	SECUNDARIA	3,3	55	56	47
551	CARTAGENA	RM-E17	1+000	SECUNDARIA	15,1	63	64	55
553	MAZARRON	RM-E27	6+000	SECUNDARIA	7,5	57	58	47
556	MAZARRON	RM-E22	18+700	SECUNDARIA	5,9	61	61	53
557	CARTAGENA	RM-E22	5+600	SECUNDARIA	2,5	61	61	53
560	MURCIA	RM-E28	0+600	SECUNDARIA	3,3	54	54	47
562	MURCIA	RM-E3	1+100	SECUNDARIA	5,2	45	46	40
563	FUENTE ALAMO	RM-602	3+100	PRIMARIA	3,8	80	81	71
564	T. PACHECO	RM-2	34+200	PRIMARIA	0,8	111	115	91
600	SAN JAVIER	RM-1	0+640	PRIMARIA	3,8	68	68	58
602	MURCIA	RM-300	3+900	PRIMARIA	2,2	37	37	40
603	MURCIA	RM-300	9+000	SECUNDARIA	3,3	57	58	51
604	MURCIA	RM-301	10+000	COBERTURA	9,1	73	74	62
605	MURCIA	RM-301	15+100	COBERTURA	16,2	73	75	58
606	MURCIA	RM-302	0+900	SECUNDARIA	1,9	53	53	49
607	MURCIA	RM-302	6+600	PRIMARIA	9	49	49	44
608	MURCIA	RM-303	4+100	PERMANENTE	2,6	52	52	49
609	MURCIA	RM-303	7+300	SECUNDARIA	2,8	65	65	62



VELOCIDADES AÑO 2013 POR Nº ESTACIÓN

Nº Estación	Municipio	Carretera	PK	Tipo	Longitud	VELOCIDAD		
						MEDIA	LIGEROS	PESADOS
611	CARTAGENA	RM-311	14+700	SECUNDARIA	6,4	67	68	59
612	CARTAGENA	RM-311	7+200	SECUNDARIA	3,7	60	61	54
613	CARTAGENA	RM-311	2+600	SECUNDARIA	3,2	69	71	58
614	CARTAGENA	RM-311	0+900	SECUNDARIA	1,8	42	42	39
615	CARTAGENA	RM-12	15+200	PRIMARIA	7,5	101	102	91
616	CARTAGENA	RM-12	11+300	PRIMARIA	5,3	99	99	82
618	CARTAGENA	RM-12	2+000	PERMANENTE	6,3	98	99	86
619	CARTAGENA	RM-314	1+100	SECUNDARIA	2,9	36	36	35
620	CARTAGENA	RM-314	7+200	SECUNDARIA	4,8	78	78	70
621	MURCIA	RM-330	0+600	SECUNDARIA	4	39	39	40
622	SAN JAVIER	RM-1	4+460	SECUNDARIA	1,5	106	107	89
623	MURCIA	RM-1	6+560	SECUNDARIA	2,2	109	110	89
624	MURCIA	RM-1	9+480	SECUNDARIA	2,3	105	107	89
625	TORRE PACHECO	RM-19	13+000	PRIMARIA	16	108	109	92
626	TORRE PACHECO	RM-19	18+500	PERMANENTE	9,5	97	97	89
627	SAN JAVIER	RM-F28	7+100	SECUNDARIA	11,6	78	79	67
628	MURCIA	RM-1	12+160	SECUNDARIA	3,9	109	112	91
629	MURCIA	RM-1	15+810	SECUNDARIA	5,3	109	113	89
630	TORRE PACHECO	RM-F21	3+000	SECUNDARIA	7,8	49	50	45
631	MURCIA	RM-F1	0+500	PRIMARIA	3,3	36	36	37
633	MURCIA	RM-F2	5+800	SECUNDARIA	4,4	53	54	49
634	MURCIA	RM-F2	11+200	SECUNDARIA	4,7	36	36	39
635	MURCIA	RM-F3	2+000	SECUNDARIA	4,2	36	36	37
637	MURCIA	RM-F5	1+100	SECUNDARIA	2,3	47	47	41
638	MURCIA	RM-F6	1+900	PRIMARIA	2,5	49	49	44
639	MURCIA	RM-F8	1+300	SECUNDARIA	3,1	55	55	50
640	MURCIA	RM-F9	0+600	SECUNDARIA	2,3	50	51	45
641	MOLINA	RM-F10	0+100	SECUNDARIA	4,1	43	43	40
642	TORRE PACHECO	RM-F12	1+300	SECUNDARIA	5,3	75	76	70
643	TORRE PACHECO	RM-F12	11+700	SECUNDARIA	6,6	74	76	63
644	MURCIA	RM-F13	4+400	SECUNDARIA	13,5	53	53	45
645	MURCIA	RM-F13	13+900	SECUNDARIA	5	45	46	37
646	TORRE PACHECO	RM-F14	5+000	SECUNDARIA	10,4	72	72	67
648	MURCIA	RM-F16	2+700	SECUNDARIA	3	51	51	45
649	MURCIA	RM-F17	3+500	SECUNDARIA	3,8	53	54	45
652	MURCIA	RM-F19	1+000	SECUNDARIA	3,6	82	82	72
653	MURCIA	RM-F20	4+500	SECUNDARIA	1,7	60	61	55
654	TORRE PACHECO	RM-F20	1+100	SECUNDARIA	3,9	82	83	76
655	TORRE PACHECO	RM-F21	9+200	SECUNDARIA	8,4	66	67	58
656	TORRE PACHECO	RM-F22	8+100	SECUNDARIA	6,5	60	61	48
657	S. PEDRO PINATAR	RM-F23	4+300	SECUNDARIA	1,4	58	59	48
658	S. PEDRO PINATAR	RM-F23	1+000	SECUNDARIA	3,8	47	48	41
660	S. PEDRO PINATAR	RM-F24	1+000	SECUNDARIA	8,5	59	60	47
661	S. PEDRO PINATAR	RM-F25	1+800	SECUNDARIA	6,7	66	67	59
662	TORRE PACHECO	RM-F26	1+000	SECUNDARIA	4,1	45	46	38
663	LOS ALCAZARES	RM-F26	6+800	SECUNDARIA	2,9	49	50	42
664	TORRE PACHECO	RM-F27	0+200	SECUNDARIA	3,1	43	44	37
665	TORRE PACHECO	RM-F27	3+500	SECUNDARIA	2,1	64	64	55
666	TORRE PACHECO	RM-F29	10+300	SECUNDARIA	7,8	55	56	46
668	LOS ALCAZARES	RM-F30	6+400	PRIMARIA	1,4	38	38	37
672	S. PEDRO PINATAR	RM-F33	2+000	SECUNDARIA	2,9	61	61	55
673	LOS ALCAZARES	RM-F34	3+600	SECUNDARIA	3,7	81	82	74
674	LOS ALCAZARES	RM-F54	0+500	SECUNDARIA	10,8	75	75	67
675	CARTAGENA	RM-F54	12+900	SECUNDARIA	3,7	56	56	46
676	SAN JAVIER	RM-F35	1+500	SECUNDARIA	4,3	78	78	66



Nº Estación	Municipio	Carretera	PK	Tipo	Longitud	VELOCIDAD		
						MEDIA	LIGEROS	PESADOS
677	SAN JAVIER	RM-1	2+480	PERMANENTE	2,3	105	107	88
678	LOS ALCAZARES	RM-F35	8+700	SECUNDARIA	4,7	57	57	48
679	CARTAGENA	RM-F35	15+400	PRIMARIA	4,7	79	80	69
680	CARTAGENA	RM-F35	17+000	SECUNDARIA	8,5	61	62	52
681	TORRE PACHECO	RM-F36	1+000	PRIMARIA	6,2	62	62	54
682	CARTAGENA	RM-F36	11+500	PERMANENTE	3	39	38	48
683	CARTAGENA	RM-F36	6+300	SECUNDARIA	4,4	44	44	40
684	CARTAGENA	RM-F37	3+100	SECUNDARIA	5,2	52	53	42
687	CARTAGENA	RM-F40	3+400	PRIMARIA	4	70	70	64
689	CARTAGENA	RM-F41	1+000	SECUNDARIA	4,1	42	42	40
690	CARTAGENA	RM-F42	1+000	SECUNDARIA	7,9	64	64	57
691	CARTAGENA	RM-F43	5+800	PRIMARIA	7	71	71	65
694	MURCIA	RM-301	1+800	SECUNDARIA	5,7	85	86	79
695	MURCIA	RM-F50	4+000	SECUNDARIA	6	43	44	39
696	TORRE PACHECO	RM-F51	2+300	PRIMARIA	5	66	67	55
697	MURCIA	RM-F52	0+400	SECUNDARIA	2,2	48	49	41
698	TORRE PACHECO	RM-F30	2+400	PRIMARIA	5	56	56	50
699	TORRE PACHECO	RM-F35	9+100	SECUNDARIA	3	72	73	62
700	SANTOMERA	RM-303	1+100	PRIMARIA	2,3	46	47	41
701	TORRE PACHECO	RM-313	8+400	SECUNDARIA	4,6	73	74	64
702	TORRE PACHECO	RM-313	0+100	SECUNDARIA	2	59	62	49
703	MURCIA	RM-1	20+400	SECUNDARIA	3,3	109	113	89
704	MURCIA	RM-1	23+340	SECUNDARIA	1,9	108	111	87
705	MURCIA	RM-1	25+710	SECUNDARIA	2,6	109	111	89
706	MURCIA	RM-1	27+860	SECUNDARIA	2,7	108	110	91

* datos de estaciones más próximas



Nº Estación	Municipio	Carretera	PK	Tipo	Longitud	VELOCIDAD		
						MEDIA	LIGEROS	PESADOS
600	SAN JAVIER	RM-1	0+640	PRIMARIA	3,8	68	68	58
677	SAN JAVIER	RM-1	2+480	PERMANENTE	2,3	105	107	88
622	SAN JAVIER	RM-1	4+460	SECUNDARIA	1,5	106	107	89
623	MURCIA	RM-1	6+560	SECUNDARIA	2,2	109	110	89
624	MURCIA	RM-1	9+480	SECUNDARIA	2,3	105	107	89
628	MURCIA	RM-1	12+160	SECUNDARIA	3,9	109	112	91
629	MURCIA	RM-1	15+810	SECUNDARIA	5,3	109	113	89
703	MURCIA	RM-1	20+400	SECUNDARIA	3,3	109	113	89
704	MURCIA	RM-1	23+340	SECUNDARIA	1,9	108	111	87
705	MURCIA	RM-1	25+710	SECUNDARIA	2,6	109	111	89
706	MURCIA	RM-1	27+860	SECUNDARIA	2,7	108	110	91
517	ALHAMA	RM-2	2+650	PERMANENTE	4,9	111	114	92
516	ALHAMA	RM-2	5+220	SECUNDARIA	2,7	109	114	92
526	ALHAMA	RM-2	9+950	SECUNDARIA	5,4	111	117	90
527	FUENTE ALAMO	RM-2	15+570	SECUNDARIA	4,5	112	118	92
528	FUENTE ALAMO	RM-2	20+400	SECUNDARIA	4,1	110	116	90
529	FUENTE ALAMO	RM-2	24+800	SECUNDARIA	2,8	111	117	92
530	FUENTE ALAMO	RM-2	28+660	SECUNDARIA	4,6	111	118	88
532	CARTAGENA	RM-2	30+300	SECUNDARIA	4,7	111	117	89
564	T. PACHECO	RM-2	34+200	PRIMARIA	0,8	111	115	91
427	TOTANA	RM-3	0+360	PRIMARIA	0,7	77	78	68
428	TOTANA	RM-3	1+670	SECUNDARIA	5,2	110	112	92
429	TOTANA	RM-3	8+360	SECUNDARIA	6,1	113	116	91
430	MAZARRÓN	RM-3	12+640	SECUNDARIA	1,5	113	115	93
431	MAZARRÓN	RM-3	14+630	SECUNDARIA	1,8	111	113	94
432	MAZARRON	RM-3	16+680	SECUNDARIA	2,8	110	113	82
433	MAZARRON	RM-3	20+000	SECUNDARIA	2,5	108	110	88
434	MAZARRÓN	RM-3	21+100	PERMANENTE	2,3	109	110	93
462	MAZARRON	RM-3	23+800	SECUNDARIA	2,9	107	110	87
460	LORCA	RM-11	1+300	PRIMARIA	2,6	76	77	68
461	LORCA	RM-11	2+800	PRIMARIA	6,8	55	55	51
423	AGUILAS	RM-11	17+100	PRIMARIA	12,1	103	104	85
416	AGUILAS	RM-11	24+400	PERMANENTE	10,9	109	110	91
540	FUENTE ALAMO	RM-12	2+000	SECUNDARIA	5,7	73	74	67
618	CARTAGENA	RM-12	2+000	PERMANENTE	6,3	98	99	86
616	CARTAGENA	RM-12	11+300	PRIMARIA	5,3	99	99	82
615	CARTAGENA	RM-12	15+200	PRIMARIA	7,5	101	102	91
241	ALCANTARILLA	RM-15	6+100	PERMANENTE	17,5	110	112	92
285	MULA	RM-15	20+100	PRIMARIA	3,1	111	112	95
244	MULA	RM-15	31+900	PRIMARIA	22,3	111*	112*	95*
286	CEHEGIN	RM-15	55+700	SECUNDARIA	4,5	100	101	84
287	CARAVACA	RM-15	60+700	PRIMARIA	4,6	107	109	91
625	TORRE PACHECO	RM-19	13+000	PRIMARIA	16	108	109	92
626	TORRE PACHECO	RM-19	18+500	PERMANENTE	9,5	97	97	89
521	ALHAMA	RM-23	2+100	PRIMARIA	3,6	108	109	92
522	ALHAMA	RM-23	5+200	SECUNDARIA	2,6	106	108	94
426	ALHAMA	RM-23	7+280	SECUNDARIA	3,2	108	110	90
507	CARTAGENA	RM-36	0+200	PRIMARIA	1,4	65	65	56
506	CARTAGENA	RM-36	2+200	PRIMARIA	2	87	87	78
602	MURCIA	RM-300	3+900	PRIMARIA	2,2	37	37	40
603	MURCIA	RM-300	9+000	SECUNDARIA	3,3	57	58	51
694	MURCIA	RM-301	1+800	SECUNDARIA	5,7	85	86	79
604	MURCIA	RM-301	10+000	COBERTURA	9,1	73	74	62
605	MURCIA	RM-301	15+100	COBERTURA	16,2	73	75	58
606	MURCIA	RM-302	0+900	SECUNDARIA	1,9	53	53	49



Nº Estación	Municipio	Carretera	PK	Tipo	Longitud	VELOCIDAD		
						MEDIA	LIGEROS	PESADOS
607	MURCIA	RM-302	6+600	PRIMARIA	9	49	49	44
700	SANTOMERA	RM-303	1+100	PRIMARIA	2,3	46	47	41
608	MURCIA	RM-303	4+100	PERMANENTE	2,6	52	52	49
609	MURCIA	RM-303	7+300	SECUNDARIA	2,8	65	65	62
614	CARTAGENA	RM-311	0+900	SECUNDARIA	1,8	42	42	39
613	CARTAGENA	RM-311	2+600	SECUNDARIA	3,2	69	71	58
612	CARTAGENA	RM-311	7+200	SECUNDARIA	3,7	60	61	54
611	CARTAGENA	RM-311	14+700	SECUNDARIA	6,4	67	68	59
702	TORRE PACHECO	RM-313	0+100	SECUNDARIA	2	59	62	49
701	TORRE PACHECO	RM-313	8+400	SECUNDARIA	4,6	73	74	64
619	CARTAGENA	RM-314	1+100	SECUNDARIA	2,9	36	36	35
620	CARTAGENA	RM-314	7+200	SECUNDARIA	4,8	78	78	70
424	MAZARRON	RM-315	2+900	SECUNDARIA	5,5	82	83	75
621	MURCIA	RM-330	0+600	SECUNDARIA	4	39	39	40
501	CARTAGENA	RM-332	1+100	PRIMARIA	5,8	62	62	58
502	CARTAGENA	RM-332	7+500	PRIMARIA	10,6	44	44	39
503	MAZARRON	RM-332	27+000	SECUNDARIA	10,9	71	71	61
504	MAZARRON	RM-332	27+500	SECUNDARIA	4,4	40	40	40
404	MAZARRON	RM-332	32+800	PRIMARIA	1,4	71	71	69
463	MAZARRON	RM-332	35+700	SECUNDARIA	4	48	48	39
401	MAZARRON	RM-332	38+200	PRIMARIA	3	69	70	61
403	LORCA	RM-333	2+300	SECUNDARIA	5,5	65	65	57
102	BLANCA	RM-402	1+300	SECUNDARIA	2,6	74	74	63
104	YECLA	RM-404	2+600	SECUNDARIA	1,8	58	58	52
109	ABANILLA	RM-410	0+100	SECUNDARIA	1,6	62	62	54
108	ABANILLA	RM-410	1+800	SECUNDARIA	4,3	40	41	37
107	ABANILLA	RM-410	9+700	SECUNDARIA	4,9	79	80	72
110	MOLINA	RM-411	1+000	SECUNDARIA	7	67	68	57
111	FORTUNA	RM-411	13+200	SECUNDARIA	6,6	64	65	58
112	ABANILLA	RM-412	0+500	SECUNDARIA	6,3	75	78	66
113	ABANILLA	RM-413	1+400	SECUNDARIA	4,5	58	59	51
114	MURCIA	RM-414	3+600	PRIMARIA	3,5	57	58	50
116	SANTOMERA	RM-414	4+900	PRIMARIA	5,9	40	41	37
115	ABANILLA	RM-414	11+700	PERMANENTE	6,1	93	94	83
134	ABANILLA	RM-422	0+200	SECUNDARIA	4	45	47	39
128	ABANILLA	RM-422	4+300	SECUNDARIA	9,5	70	70	70
123	SANTOMERA	RM-423	0+800	SECUNDARIA	3	67	68	61
124	FORTUNA	RM-423	6+700	PRIMARIA	9,2	66	67	59
120	FORTUNA	RM-423	13+200	PERMANENTE	5,8	89	92	78
118	FORTUNA	RM-423	21+300	SECUNDARIA	3,5	89	95	81
127	ABANILLA	RM-423	26+500	SECUNDARIA	4,8	72	74	60
122	YECLA	RM-424	10+100	PRIMARIA	19	89	91	81
133	YECLA	RM-425	0+400	PRIMARIA	6,4	51	51	46
131	JUMILLA	RM-427	0+100	SECUNDARIA	12,3	59	62	48
132	JUMILLA	RM-427	4+800	SECUNDARIA	15	82	82	79
130	JUMILLA	RM-428	0+100	SECUNDARIA	1	68	69	60
414	TOTANA	RM-502	0+100	SECUNDARIA	2	66	67	52
415	TOTANA	RM-502	2+200	SECUNDARIA	2,4	56	57	49
301	TOTANA	RM-502	4+600	SECUNDARIA	6,6	63	64	50
305	BULLAS	RM-503	1+500	SECUNDARIA	5,7	57	57	49
219	MORATALLA	RM-510	1+000	SECUNDARIA	10,6	83	84	74
201	CIEZA	RM-512	1+300	SECUNDARIA	3,7	54	54	49
202	ABARAN	RM-513	1+300	PRIMARIA	2,7	65	65	59
203	ABARAN	RM-514	1+000	SECUNDARIA	4,2	48	48	42
318	MULA	RM-515	0+500	PRIMARIA	5	80	80	75



VELOCIDADES AÑO 2013 POR CARRETERA

Nº Estación	Municipio	Carretera	PK	Tipo	Longitud	VELOCIDAD		
						MEDIA	LIGEROS	PESADOS
350	ALHAMA	RM-515	26+900	SECUNDARIA	11,9	55	56	49
243	MULA	RM-516	3+700	PRIMARIA	8,6	73	73	68
283	MULA	RM-516	10+400	SECUNDARIA	3,5	40	41	37
246	CEHEGIN	RM-517	0+700	SECUNDARIA	2,6	55	55	49
247	CARAVACA	RM-517	1+900	SECUNDARIA	3,1	46	46	42
204	BLANCA	RM-520	1+000	SECUNDARIA	5,3	48	49	41
205	OJOS	RM-521	1+300	SECUNDARIA	2,3	64	64	53
206	OJOS	RM-522	1+200	SECUNDARIA	4,9	63	63	55
207	ARCHENA	RM-522	5+300	SECUNDARIA	1,4	48	48	45
208	ULEA	RM-523	2+850	SECUNDARIA	4,5	76	77	64
209	ARCHENA	RM-530	0+100	SECUNDARIA	6,2	43	43	39
210	MULA	RM-530	11+800	SECUNDARIA	10,7	92	93	82
212	ALGUAZAS	RM-531	1+700	SECUNDARIA	12,1	54	54	47
211	ALBUDEITE	RM-531	13+000	SECUNDARIA	14,4	69	69	65
249	CIEZA	RM-532	1+100	SECUNDARIA	14,4	49	50	39
237	MULA	RM-532	26+000	SECUNDARIA	11,8	78	80	66
213	ARCHENA	RM-533	0+250	SECUNDARIA	6,4	60	61	52
214	ALGUAZAS	RM-533	7+700	PRIMARIA	3,1	64	65	59
215	CALASPARRA	RM-552	7+900	SECUNDARIA	13,3	98	99	87
216	MULA	RM-552	15+000	SECUNDARIA	8,3	84	85	74
217	BLANCA	RM-553	4+000	SECUNDARIA	5,3	69	70	59
218	ARCHENA	RM-554	1+500	PRIMARIA	6	58	58	53
221	MOLINA	RM-560	2+100	SECUNDARIA	5	49	50	42
220	ALCANTARILLA	RM-560	6+700	SECUNDARIA	4,6	50	50	45
511	MURCIA	RM-601	0+100	PRIMARIA	7,6	57	58	47
512	MURCIA	RM-601	8+250	SECUNDARIA	13,3	84	85	75
563	FUENTE ALAMO	RM-602	3+100	PRIMARIA	3,8	80	81	71
514	CARTAGENA	RM-602	13+900	SECUNDARIA	8,4	81	82	74
515	FUENTE ALAMO	RM-602	16+200	SECUNDARIA	11,1	68	68	63
519	ALHAMA	RM-603	11+750	SECUNDARIA	14	77	77	69
520	ALHAMA	RM-603	19+000	SECUNDARIA	7,5	55	56	49
523	LIBRILLA	RM-604	2+800	SECUNDARIA	3,1	74	75	66
505	CARTAGENA	RM-605	4+800	SECUNDARIA	5,9	46	47	43
351	ALHAMA	RM-608	0+300	SECUNDARIA	2,2	74	75	67
417	TOTANA	RM-609	0+450	PRIMARIA	2,3	66	66	60
525	MURCIA	RM-611	1+800	SECUNDARIA	5,1	44	44	43
524	MURCIA	RM-611	5+800	SECUNDARIA	5	55	55	49
411	LORCA	RM-620	1+250	PRIMARIA	19	81	81	76
420	LORCA	RM-621	0+20	SECUNDARIA	2	53	54	48
421	LORCA	RM-621	5+850	SECUNDARIA	6,6	49	50	43
413	TOTANA	RM-622	0+300	SECUNDARIA	2,5	73	73	64
308	LORCA	RM-701	2+200	SECUNDARIA	18,1	74	74	62
309	LORCA	RM-701	19+700	SECUNDARIA	4,1	59	60	50
222	MORATALLA	RM-702	0+500	SECUNDARIA	4,2	41	41	38
315	CARAVACA	RM-711	0+100	SECUNDARIA	5,7	60	61	49
316	CARAVACA	RM-711	9+300	SECUNDARIA	18,2	100	103	86
317	LORCA	RM-711	32+600	PERMANENTE	11,1	94	95	84
320	LORCA	RM-711	47+800	PRIMARIA	13,9	78	79	71
129	JUMILLA	RM-714	2+500	PRIMARIA	11,4	63	64	60
166	CIEZA	RM-714	21+400	SECUNDARIA	10	78	81	69
236	CIEZA	RM-714	24+500	SECUNDARIA	13,5	96	98	90
235	CALASPARRA	RM-714	42+500	PERMANENTE	8,7	82	83	78
284	CALASPARRA	RM-714	45+700	SECUNDARIA	3,8	94	98	82
288	CALASPARRA	RM-714	49+700	SECUNDARIA	3,6	98	102	89
234	CALASPARRA	RM-714	51+500	SECUNDARIA	2,3	72	72	68



VELOCIDADES AÑO 2013 POR CARRETERA

Nº Estación	Municipio	Carretera	PK	Tipo	Longitud	VELOCIDAD		
						MEDIA	LIGEROS	PESADOS
251	CARAVACA	RM-714	64+000	PRIMARIA	11	83	84	77
248	MORATALLA	RM-715	11+500	SECUNDARIA	13,5	68	68	56
231	MORATALLA	RM-715	15+100	SECUNDARIA	2,6	69	70	64
232	MORATALLA	RM-715	25+200	SECUNDARIA	9,3	65	66	57
233	MORATALLA	RM-715	25+500	SECUNDARIA	9,4	71	72	61
245	BULLAS	RM-715	44+500	PRIMARIA	10,9	113	115	94
238	CARAVACA	RM-730	1+800	PRIMARIA	5,1	80	80	72
239	CARAVACA	RM-730	6+500	SECUNDARIA	5,8	88	89	81
240	CARAVACA	RM-730	11+100	PERMANENTE	30,5	93	95	83
142	SANTOMERA	RM-A4	4+900	PRIMARIA	5,7	58	58	55
143	FORTUNA	RM-A5	0+100	SECUNDARIA	1	55	55	49
144	MURCIA	RM-A5	11+100	PERMANENTE	10,4	60	60	50
119	FORTUNA	RM-A7	5+400	SECUNDARIA	5,5	77	78	69
145	FORTUNA	RM-A7	6+900	SECUNDARIA	2,2	61	61	54
156	FORTUNA	RM-A17	0+900	SECUNDARIA	23,4	60	60	51
157	YECLA	RM-A18	1+300	PERMANENTE	16,9	81	81	77
159	BLANCA	RM-A20	13+700	SECUNDARIA	13,7	47	47	41
161	ABARAN	RM-A22	0+200	SECUNDARIA	5	49	49	41
254	MURCIA	RM-B1	2+000	SECUNDARIA	5,2	41	41	39
255	MURCIA	RM-B3	2+900	SECUNDARIA	3	46	46	44
256	MURCIA	RM-B3	3+400	SECUNDARIA	2,5	42	42	40
257	ALCANTARILLA	RM-B4	3+100	SECUNDARIA	3,2	36	36	36
258	LORQUI	RM-B6	0+200	SECUNDARIA	1,9	53	53	45
279	LORQUI	RM-B7	0+300	SECUNDARIA	0,4	50	50	47
259	LORQUI	RM-B8	3+800	SECUNDARIA	3,5	58	59	49
260	CEUTI	RM-B9	0+600	SECUNDARIA	1,3	48	48	43
262	CAMPOS DEL RIO	RM-B11	0+100	SECUNDARIA	3,1	63	64	55
263	CEUTI	RM-B12	1+500	SECUNDARIA	8,8	63	64	60
200	ALBUDEITE	RM-B13	0+400	SECUNDARIA	6,7	68	68	63
265	CEHEGIN	RM-B16	1+300	SECUNDARIA	8,7	44	44	39
266	BLANCA	RM-B17	1+000	SECUNDARIA	4,1	45	45	40
267	BULLAS	RM-B18	1+500	SECUNDARIA	3,8	58	58	53
268	CIEZA	RM-B19	3+700	SECUNDARIA	19	51	51	44
269	CEHEGIN	RM-B20	0+500	SECUNDARIA	14	46	46	43
291	CALASPARRA	RM-B32	1+300	SECUNDARIA	6,7	54	54	48
277	LORQUI	RM-B33	1+800	PRIMARIA	2	59	59	51
278	LORQUI	RM-B33	2+600	PRIMARIA	1,3	42	42	42
280	CALASPARRA	RM-B35	10+400	SECUNDARIA	10,8	83	85	72
289	TORRES DE COTILLA	RM-B37	0+40	SECUNDARIA	2,3	61	62	54
290	TORRES DE COTILLA	RM-B37	4+800	SECUNDARIA	3,8	92	96	79
325	ALCANTARILLA	RM-C1	0+500	SECUNDARIA	16,5	41	41	37
327	LIBRILLA	RM-C2	0+200	SECUNDARIA	27,6	39	40	37
337	LORCA	RM-C12	1+000	COBERTURA	11,7	69	71	65
338	LORCA	RM-C13	1+000	COBERTURA	1,3	73	77	64
341	CARAVACA	RM-C16	1+600	SECUNDARIA	5,2	77	78	67
342	CARAVACA	RM-C17	6+800	SECUNDARIA	7,1	52	53	46
346	TOTANA	RM-C21	0+100	SECUNDARIA	11,9	62	62	55
435	LORCA	RM-D1	1+300	SECUNDARIA	6,3	45	46	38
438	MAZARRON	RM-D4	2+950	PERMANENTE	10	69	69	61
464	MAZARRON	RM-D6	2+000	SECUNDARIA	7,4	79	79	69
442	LORCA	RM-D8	11+000	SECUNDARIA	16,2	67	67	58
444	LORCA	RM-D10	11+300	SECUNDARIA	11,6	48	48	44
445	LORCA	RM-D11	1+900	SECUNDARIA	13,1	63	63	55
449	AGUILAS	RM-D14	2+600	SECUNDARIA	15,4	68	68	61
450	AGUILAS	RM-D15	0+850	SECUNDARIA	4,3	76	76	71



VELOCIDADES AÑO 2013 POR CARRETERA

Nº Estación	Municipio	Carretera	PK	Tipo	Longitud	VELOCIDAD		
						MEDIA	LIGEROS	PESADOS
451	P. LUMBRERAS	RM-D16	1+200	SECUNDARIA	6,4	71	71	66
452	P. LUMBRERAS	RM-D17	0+100	SECUNDARIA	7	59	61	47
400	AGUILAS	RM-D18	0+200	SECUNDARIA	6,4	63	64	55
453	P. LUMBRERAS	RM-D19	0+400	SECUNDARIA	10,1	62	63	53
456	LORCA	RM-D21	0+500	SECUNDARIA	6,9	53	54	45
459	AGUILAS	RM-D24	2+700	SECUNDARIA	11,5	78	79	77
446	P. LUMBRERAS	RM-D26	4+900	SECUNDARIA	6,1	63	64	56
562	MURCIA	RM-E3	1+100	SECUNDARIA	5,2	45	46	40
531	ALCANTARILLA	RM-E4	3+400	PRIMARIA	2,7	43	43	39
533	MURCIA	RM-E5	0+800	SECUNDARIA	6,5	38	38	35
539	MAZARRON	RM-E11	11+750	SECUNDARIA	3,5	67	70	55
541	FUENTE ALAMO	RM-E12	7+200	SECUNDARIA	3,6	75	76	68
543	FUENTE ALAMO	RM-E14	0+800	SECUNDARIA	4,2	69	71	62
545	FUENTE ALAMO	RM-E15	2+400	SECUNDARIA	3,9	95	96	82
551	CARTAGENA	RM-E17	1+000	SECUNDARIA	15,1	63	64	55
510	CARTAGENA	RM-E21	1+600	SECUNDARIA	4,5	40	40	39
557	CARTAGENA	RM-E22	5+600	SECUNDARIA	2,5	61	61	53
549	CARTAGENA	RM-E22	6+100	SECUNDARIA	3,2	60	60	50
556	MAZARRON	RM-E22	18+700	SECUNDARIA	5,9	61	61	53
548	CARTAGENA	RM-E26	6+100	SECUNDARIA	10,3	39	40	37
553	MAZARRON	RM-E27	6+000	SECUNDARIA	7,5	57	58	47
560	MURCIA	RM-E28	0+600	SECUNDARIA	3,3	54	54	47
546	CARTAGENA	RM-E33	1+600	SECUNDARIA	6,7	61	62	49
550	MAZARRON	RM-E35	0+100	SECUNDARIA	3,3	55	56	47
631	MURCIA	RM-F1	0+500	PRIMARIA	3,3	36	36	37
633	MURCIA	RM-F2	5+800	SECUNDARIA	4,4	53	54	49
634	MURCIA	RM-F2	11+200	SECUNDARIA	4,7	36	36	39
635	MURCIA	RM-F3	2+000	SECUNDARIA	4,2	36	36	37
637	MURCIA	RM-F5	1+100	SECUNDARIA	2,3	47	47	41
638	MURCIA	RM-F6	1+900	PRIMARIA	2,5	49	49	44
639	MURCIA	RM-F8	1+300	SECUNDARIA	3,1	55	55	50
640	MURCIA	RM-F9	0+600	SECUNDARIA	2,3	50	51	45
641	MOLINA	RM-F10	0+100	SECUNDARIA	4,1	43	43	40
642	TORRE PACHECO	RM-F12	1+300	SECUNDARIA	5,3	75	76	70
643	TORRE PACHECO	RM-F12	11+700	SECUNDARIA	6,6	74	76	63
644	MURCIA	RM-F13	4+400	SECUNDARIA	13,5	53	53	45
645	MURCIA	RM-F13	13+900	SECUNDARIA	5	45	46	37
646	TORRE PACHECO	RM-F14	5+000	SECUNDARIA	10,4	72	72	67
648	MURCIA	RM-F16	2+700	SECUNDARIA	3	51	51	45
649	MURCIA	RM-F17	3+500	SECUNDARIA	3,8	53	54	45
652	MURCIA	RM-F19	1+000	SECUNDARIA	3,6	82	82	72
654	TORRE PACHECO	RM-F20	1+100	SECUNDARIA	3,9	82	83	76
653	MURCIA	RM-F20	4+500	SECUNDARIA	1,7	60	61	55
630	TORRE PACHECO	RM-F21	3+000	SECUNDARIA	7,8	49	50	45
655	TORRE PACHECO	RM-F21	9+200	SECUNDARIA	8,4	66	67	58
656	TORRE PACHECO	RM-F22	8+100	SECUNDARIA	6,5	60	61	48
658	S. PEDRO PINATAR	RM-F23	1+000	SECUNDARIA	3,8	47	48	41
657	S. PEDRO PINATAR	RM-F23	4+300	SECUNDARIA	1,4	58	59	48
660	S. PEDRO PINATAR	RM-F24	1+000	SECUNDARIA	8,5	59	60	47
661	S. PEDRO PINATAR	RM-F25	1+800	SECUNDARIA	6,7	66	67	59
662	TORRE PACHECO	RM-F26	1+000	SECUNDARIA	4,1	45	46	38
663	LOS ALCAZARES	RM-F26	6+800	SECUNDARIA	2,9	49	50	42
664	TORRE PACHECO	RM-F27	0+200	SECUNDARIA	3,1	43	44	37
665	TORRE PACHECO	RM-F27	3+500	SECUNDARIA	2,1	64	64	55
627	SAN JAVIER	RM-F28	7+100	SECUNDARIA	11,6	78	79	67



Nº Estación	Municipio	Carretera	PK	Tipo	Longitud	VELOCIDAD		
						MEDIA	LIGEROS	PESADOS
666	TORRE PACHECO	RM-F29	10+300	SECUNDARIA	7,8	55	56	46
698	TORRE PACHECO	RM-F30	2+400	PRIMARIA	5	56	56	50
668	LOS ALCAZARES	RM-F30	6+400	PRIMARIA	1,4	38	38	37
672	S. PEDRO PINATAR	RM-F33	2+000	SECUNDARIA	2,9	61	61	55
673	LOS ALCAZARES	RM-F34	3+600	SECUNDARIA	3,7	81	82	74
676	SAN JAVIER	RM-F35	1+500	SECUNDARIA	4,3	78	78	66
678	LOS ALCAZARES	RM-F35	8+700	SECUNDARIA	4,7	57	57	48
699	TORRE PACHECO	RM-F35	9+100	SECUNDARIA	3	72	73	62
679	CARTAGENA	RM-F35	15+400	PRIMARIA	4,7	79	80	69
680	CARTAGENA	RM-F35	17+000	SECUNDARIA	8,5	61	62	52
681	TORRE PACHECO	RM-F36	1+000	PRIMARIA	6,2	62	62	54
683	CARTAGENA	RM-F36	6+300	SECUNDARIA	4,4	44	44	40
682	CARTAGENA	RM-F36	11+500	PERMANENTE	3	39	38	48
684	CARTAGENA	RM-F37	3+100	SECUNDARIA	5,2	52	53	42
687	CARTAGENA	RM-F40	3+400	PRIMARIA	4	70	70	64
689	CARTAGENA	RM-F41	1+000	SECUNDARIA	4,1	42	42	40
690	CARTAGENA	RM-F42	1+000	SECUNDARIA	7,9	64	64	57
691	CARTAGENA	RM-F43	5+800	PRIMARIA	7	71	71	65
695	MURCIA	RM-F50	4+000	SECUNDARIA	6	43	44	39
696	TORRE PACHECO	RM-F51	2+300	PRIMARIA	5	66	67	55
697	MURCIA	RM-F52	0+400	SECUNDARIA	2,2	48	49	41
674	LOS ALCAZARES	RM-F54	0+500	SECUNDARIA	10,8	75	75	67
675	CARTAGENA	RM-F54	12+900	SECUNDARIA	3,7	56	56	46
125	FORTUNA	T-423	0+800	SECUNDARIA	4,4	61	61	52
126	FORTUNA	T-423	4+900	SECUNDARIA	4,2	59	59	55

* datos de estaciones más próximas



Nº Estación	Municipio	Carretera	PK	Tipo	Longitud	VELOCIDAD		
						MEDIA	LIGEROS	PESADOS
429	TOTANA	RM-3	8+360	SECUNDARIA	6,1	113	116	91
245	BULLAS	RM-715	44+500	PRIMARIA	10,9	113	115	94
430	MAZARRÓN	RM-3	12+640	SECUNDARIA	1,5	113	115	93
527	FUENTE ALAMO	RM-2	15+570	SECUNDARIA	4,5	112	118	92
530	FUENTE ALAMO	RM-2	28+660	SECUNDARIA	4,6	111	118	88
529	FUENTE ALAMO	RM-2	24+800	SECUNDARIA	2,8	111	117	92
526	ALHAMA	RM-2	9+950	SECUNDARIA	5,4	111	117	90
532	CARTAGENA	RM-2	30+300	SECUNDARIA	4,7	111	117	89
564	T. PACHECO	RM-2	34+200	PRIMARIA	0,8	111	115	91
517	ALHAMA	RM-2	2+650	PERMANENTE	4,9	111	114	92
431	MAZARRÓN	RM-3	14+630	SECUNDARIA	1,8	111	113	94
285	MULA	RM-15	20+100	PRIMARIA	3,1	111	112	95
244	MULA	RM-15	31+900	PRIMARIA	22,3	111*	112*	95*
528	FUENTE ALAMO	RM-2	20+400	SECUNDARIA	4,1	110	116	90
432	MAZARRON	RM-3	16+680	SECUNDARIA	2,8	110	113	82
241	ALCANTARILLA	RM-15	6+100	PERMANENTE	17,5	110	112	92
428	TOTANA	RM-3	1+670	SECUNDARIA	5,2	110	112	92
516	ALHAMA	RM-2	5+220	SECUNDARIA	2,7	109	114	92
629	MURCIA	RM-1	15+810	SECUNDARIA	5,3	109	113	89
703	MURCIA	RM-1	20+400	SECUNDARIA	3,3	109	113	89
628	MURCIA	RM-1	12+160	SECUNDARIA	3,9	109	112	91
705	MURCIA	RM-1	25+710	SECUNDARIA	2,6	109	111	89
434	MAZARRÓN	RM-3	21+100	PERMANENTE	2,3	109	110	93
416	AGUILAS	RM-11	24+400	PERMANENTE	10,9	109	110	91
623	MURCIA	RM-1	6+560	SECUNDARIA	2,2	109	110	89
704	MURCIA	RM-1	23+340	SECUNDARIA	1,9	108	111	87
706	MURCIA	RM-1	27+860	SECUNDARIA	2,7	108	110	91
426	ALHAMA	RM-23	7+280	SECUNDARIA	3,2	108	110	90
433	MAZARRON	RM-3	20+000	SECUNDARIA	2,5	108	110	88
521	ALHAMA	RM-23	2+100	PRIMARIA	3,6	108	109	92
625	TORRE PACHECO	RM-19	13+000	PRIMARIA	16	108	109	92
462	MAZARRON	RM-3	23+800	SECUNDARIA	2,9	107	110	87
287	CARAVACA	RM-15	60+700	PRIMARIA	4,6	107	109	91
522	ALHAMA	RM-23	5+200	SECUNDARIA	2,6	106	108	94
622	SAN JAVIER	RM-1	4+460	SECUNDARIA	1,5	106	107	89
624	MURCIA	RM-1	9+480	SECUNDARIA	2,3	105	107	89
677	SAN JAVIER	RM-1	2+480	PERMANENTE	2,3	105	107	88
423	AGUILAS	RM-11	17+100	PRIMARIA	12,1	103	104	85
615	CARTAGENA	RM-12	15+200	PRIMARIA	7,5	101	102	91
316	CARAVACA	RM-711	9+300	SECUNDARIA	18,2	100	103	86
286	CEHEGIN	RM-15	55+700	SECUNDARIA	4,5	100	101	84
616	CARTAGENA	RM-12	11+300	PRIMARIA	5,3	99	99	82
288	CALASPARRA	RM-714	49+700	SECUNDARIA	3,6	98	102	89
215	CALASPARRA	RM-552	7+900	SECUNDARIA	13,3	98	99	87
618	CARTAGENA	RM-12	2+000	PERMANENTE	6,3	98	99	86
626	TORRE PACHECO	RM-19	18+500	PERMANENTE	9,5	97	97	89
236	CIEZA	RM-714	24+500	SECUNDARIA	13,5	96	98	90
545	FUENTE ALAMO	RM-E15	2+400	SECUNDARIA	3,9	95	96	82
284	CALASPARRA	RM-714	45+700	SECUNDARIA	3,8	94	98	82
317	LORCA	RM-711	32+600	PERMANENTE	11,1	94	95	84
240	CARAVACA	RM-730	11+100	PERMANENTE	30,5	93	95	83
115	ABANILLA	RM-414	11+700	PERMANENTE	6,1	93	94	83
290	TORRES DE COTILLA	RM-B37	4+800	SECUNDARIA	3,8	92	96	79
210	MULA	RM-530	11+800	SECUNDARIA	10,7	92	93	82
118	FORTUNA	RM-423	21+300	SECUNDARIA	3,5	89	95	81



VELOCIDADES AÑO 2013 POR VELOCIDAD MEDIA

Nº Estación	Municipio	Carretera	PK	Tipo	Longitud	VELOCIDAD		
						MEDIA	LIGEROS	PESADOS
120	FORTUNA	RM-423	13+200	PERMANENTE	5,8	89	92	78
122	YECLA	RM-424	10+100	PRIMARIA	19	89	91	81
239	CARAVACA	RM-730	6+500	SECUNDARIA	5,8	88	89	81
506	CARTAGENA	RM-36	2+200	PRIMARIA	2	87	87	78
694	MURCIA	RM-301	1+800	SECUNDARIA	5,7	85	86	79
512	MURCIA	RM-601	8+250	SECUNDARIA	13,3	84	85	75
216	MULA	RM-552	15+000	SECUNDARIA	8,3	84	85	74
280	CALASPARRA	RM-B35	10+400	SECUNDARIA	10,8	83	85	72
251	CARAVACA	RM-714	64+000	PRIMARIA	11	83	84	77
219	MORATALLA	RM-510	1+000	SECUNDARIA	10,6	83	84	74
235	CALASPARRA	RM-714	42+500	PERMANENTE	8,7	82	83	78
654	TORRE PACHECO	RM-F20	1+100	SECUNDARIA	3,9	82	83	76
424	MAZARRON	RM-315	2+900	SECUNDARIA	5,5	82	83	75
132	JUMILLA	RM-427	4+800	SECUNDARIA	15	82	82	79
652	MURCIA	RM-F19	1+000	SECUNDARIA	3,6	82	82	72
514	CARTAGENA	RM-602	13+900	SECUNDARIA	8,4	81	82	74
673	LOS ALCAZARES	RM-F34	3+600	SECUNDARIA	3,7	81	82	74
157	YECLA	RM-A18	1+300	PERMANENTE	16,9	81	81	77
411	LORCA	RM-620	1+250	PRIMARIA	19	81	81	76
563	FUENTE ALAMO	RM-602	3+100	PRIMARIA	3,8	80	81	71
318	MULA	RM-515	0+500	PRIMARIA	5	80	80	75
238	CARAVACA	RM-730	1+800	PRIMARIA	5,1	80	80	72
107	ABANILLA	RM-410	9+700	SECUNDARIA	4,9	79	80	72
679	CARTAGENA	RM-F35	15+400	PRIMARIA	4,7	79	80	69
464	MAZARRON	RM-D6	2+000	SECUNDARIA	7,4	79	79	69
166	CIEZA	RM-714	21+400	SECUNDARIA	10	78	81	69
237	MULA	RM-532	26+000	SECUNDARIA	11,8	78	80	66
459	AGUILAS	RM-D24	2+700	SECUNDARIA	11,5	78	79	77
320	LORCA	RM-711	47+800	PRIMARIA	13,9	78	79	71
627	SAN JAVIER	RM-F28	7+100	SECUNDARIA	11,6	78	79	67
620	CARTAGENA	RM-314	7+200	SECUNDARIA	4,8	78	78	70
676	SAN JAVIER	RM-F35	1+500	SECUNDARIA	4,3	78	78	66
119	FORTUNA	RM-A7	5+400	SECUNDARIA	5,5	77	78	69
427	TOTANA	RM-3	0+360	PRIMARIA	0,7	77	78	68
341	CARAVACA	RM-C16	1+600	SECUNDARIA	5,2	77	78	67
519	ALHAMA	RM-603	11+750	SECUNDARIA	14	77	77	69
460	LORCA	RM-11	1+300	PRIMARIA	2,6	76	77	68
208	ULEA	RM-523	2+850	SECUNDARIA	4,5	76	77	64
450	AGUILAS	RM-D15	0+850	SECUNDARIA	4,3	76	76	71
112	ABANILLA	RM-412	0+500	SECUNDARIA	6,3	75	78	66
642	TORRE PACHECO	RM-F12	1+300	SECUNDARIA	5,3	75	76	70
541	FUENTE ALAMO	RM-E12	7+200	SECUNDARIA	3,6	75	76	68
674	LOS ALCAZARES	RM-F54	0+500	SECUNDARIA	10,8	75	75	67
643	TORRE PACHECO	RM-F12	11+700	SECUNDARIA	6,6	74	76	63
351	ALHAMA	RM-608	0+300	SECUNDARIA	2,2	74	75	67
523	LIBRILLA	RM-604	2+800	SECUNDARIA	3,1	74	75	66
102	BLANCA	RM-402	1+300	SECUNDARIA	2,6	74	74	63
308	LORCA	RM-701	2+200	SECUNDARIA	18,1	74	74	62
338	LORCA	RM-C13	1+000	COBERTURA	1,3	73	77	64
605	MURCIA	RM-301	15+100	COBERTURA	16,2	73	75	58
540	FUENTE ALAMO	RM-12	2+000	SECUNDARIA	5,7	73	74	67
701	TORRE PACHECO	RM-313	8+400	SECUNDARIA	4,6	73	74	64
604	MURCIA	RM-301	10+000	COBERTURA	9,1	73	74	62
243	MULA	RM-516	3+700	PRIMARIA	8,6	73	73	68
413	TOTANA	RM-622	0+300	SECUNDARIA	2,5	73	73	64



VELOCIDADES AÑO 2013 POR VELOCIDAD MEDIA

Nº Estación	Municipio	Carretera	PK	Tipo	Longitud	VELOCIDAD		
						MEDIA	LIGEROS	PESADOS
127	ABANILLA	RM-423	26+500	SECUNDARIA	4,8	72	74	60
699	TORRE PACHECO	RM-F35	9+100	SECUNDARIA	3	72	73	62
234	CALASPARRA	RM-714	51+500	SECUNDARIA	2,3	72	72	68
646	TORRE PACHECO	RM-F14	5+000	SECUNDARIA	10,4	72	72	67
233	MORATALLA	RM-715	25+500	SECUNDARIA	9,4	71	72	61
404	MAZARRON	RM-332	32+800	PRIMARIA	1,4	71	71	69
451	P. LUMBRERAS	RM-D16	1+200	SECUNDARIA	6,4	71	71	66
691	CARTAGENA	RM-F43	5+800	PRIMARIA	7	71	71	65
503	MAZARRON	RM-332	27+000	SECUNDARIA	10,9	71	71	61
128	ABANILLA	RM-422	4+300	SECUNDARIA	9,5	70	70	70
687	CARTAGENA	RM-F40	3+400	PRIMARIA	4	70	70	64
337	LORCA	RM-C12	1+000	COBERTURA	11,7	69	71	65
543	FUENTE ALAMO	RM-E14	0+800	SECUNDARIA	4,2	69	71	62
613	CARTAGENA	RM-311	2+600	SECUNDARIA	3,2	69	71	58
231	MORATALLA	RM-715	15+100	SECUNDARIA	2,6	69	70	64
401	MAZARRON	RM-332	38+200	PRIMARIA	3	69	70	61
217	BLANCA	RM-553	4+000	SECUNDARIA	5,3	69	70	59
211	ALBUDEITE	RM-531	13+000	SECUNDARIA	14,4	69	69	65
438	MAZARRON	RM-D4	2+950	PERMANENTE	10	69	69	61
130	JUMILLA	RM-428	0+100	SECUNDARIA	1	68	69	60
200	ALBUDEITE	RM-B13	0+400	SECUNDARIA	6,7	68	68	63
515	FUENTE ALAMO	RM-602	16+200	SECUNDARIA	11,1	68	68	63
449	AGUILAS	RM-D14	2+600	SECUNDARIA	15,4	68	68	61
600	SAN JAVIER	RM-1	0+640	PRIMARIA	3,8	68	68	58
248	MORATALLA	RM-715	11+500	SECUNDARIA	13,5	68	68	56
539	MAZARRON	RM-E11	11+750	SECUNDARIA	3,5	67	70	55
123	SANTOMERA	RM-423	0+800	SECUNDARIA	3	67	68	61
611	CARTAGENA	RM-311	14+700	SECUNDARIA	6,4	67	68	59
110	MOLINA	RM-411	1+000	SECUNDARIA	7	67	68	57
442	LORCA	RM-D8	11+000	SECUNDARIA	16,2	67	67	58
124	FORTUNA	RM-423	6+700	PRIMARIA	9,2	66	67	59
661	S. PEDRO PINATAR	RM-F25	1+800	SECUNDARIA	6,7	66	67	59
655	TORRE PACHECO	RM-F21	9+200	SECUNDARIA	8,4	66	67	58
696	TORRE PACHECO	RM-F51	2+300	PRIMARIA	5	66	67	55
414	TOTANA	RM-502	0+100	SECUNDARIA	2	66	67	52
417	TOTANA	RM-609	0+450	PRIMARIA	2,3	66	66	60
232	MORATALLA	RM-715	25+200	SECUNDARIA	9,3	65	66	57
609	MURCIA	RM-303	7+300	SECUNDARIA	2,8	65	65	62
202	ABARAN	RM-513	1+300	PRIMARIA	2,7	65	65	59
403	LORCA	RM-333	2+300	SECUNDARIA	5,5	65	65	57
507	CARTAGENA	RM-36	0+200	PRIMARIA	1,4	65	65	56
214	ALGUAZAS	RM-533	7+700	PRIMARIA	3,1	64	65	59
111	FORTUNA	RM-411	13+200	SECUNDARIA	6,6	64	65	58
690	CARTAGENA	RM-F42	1+000	SECUNDARIA	7,9	64	64	57
665	TORRE PACHECO	RM-F27	3+500	SECUNDARIA	2,1	64	64	55
205	OJOS	RM-521	1+300	SECUNDARIA	2,3	64	64	53
129	JUMILLA	RM-714	2+500	PRIMARIA	11,4	63	64	60
263	CEUTI	RM-B12	1+500	SECUNDARIA	8,8	63	64	60
446	P. LUMBRERAS	RM-D26	4+900	SECUNDARIA	6,1	63	64	56
262	CAMPOS DEL RIO	RM-B11	0+100	SECUNDARIA	3,1	63	64	55
400	AGUILAS	RM-D18	0+200	SECUNDARIA	6,4	63	64	55
551	CARTAGENA	RM-E17	1+000	SECUNDARIA	15,1	63	64	55
301	TOTANA	RM-502	4+600	SECUNDARIA	6,6	63	64	50
206	OJOS	RM-522	1+200	SECUNDARIA	4,9	63	63	55
445	LORCA	RM-D11	1+900	SECUNDARIA	13,1	63	63	55



VELOCIDADES AÑO 2013 POR VELOCIDAD MEDIA

Nº Estación	Municipio	Carretera	PK	Tipo	Longitud	VELOCIDAD		
						MEDIA	LIGEROS	PESADOS
453	P. LUMBRERAS	RM-D19	0+400	SECUNDARIA	10,1	62	63	53
501	CARTAGENA	RM-332	1+100	PRIMARIA	5,8	62	62	58
346	TOTANA	RM-C21	0+100	SECUNDARIA	11,9	62	62	55
109	ABANILLA	RM-410	0+100	SECUNDARIA	1,6	62	62	54
681	TORRE PACHECO	RM-F36	1+000	PRIMARIA	6,2	62	62	54
289	TORRES DE COTILLA	RM-B37	0+40	SECUNDARIA	2,3	61	62	54
680	CARTAGENA	RM-F35	17+000	SECUNDARIA	8,5	61	62	52
546	CARTAGENA	RM-E33	1+600	SECUNDARIA	6,7	61	62	49
672	S. PEDRO PINATAR	RM-F33	2+000	SECUNDARIA	2,9	61	61	55
145	FORTUNA	RM-A7	6+900	SECUNDARIA	2,2	61	61	54
556	MAZARRON	RM-E22	18+700	SECUNDARIA	5,9	61	61	53
557	CARTAGENA	RM-E22	5+600	SECUNDARIA	2,5	61	61	53
125	FORTUNA	T-423	0+800	SECUNDARIA	4,4	61	61	52
653	MURCIA	RM-F20	4+500	SECUNDARIA	1,7	60	61	55
612	CARTAGENA	RM-311	7+200	SECUNDARIA	3,7	60	61	54
213	ARCHENA	RM-533	0+250	SECUNDARIA	6,4	60	61	52
315	CARAVACA	RM-711	0+100	SECUNDARIA	5,7	60	61	49
656	TORRE PACHECO	RM-F22	8+100	SECUNDARIA	6,5	60	61	48
156	FORTUNA	RM-A17	0+900	SECUNDARIA	23,4	60	60	51
144	MURCIA	RM-A5	11+100	PERMANENTE	10,4	60	60	50
549	CARTAGENA	RM-E22	6+100	SECUNDARIA	3,2	60	60	50
702	TORRE PACHECO	RM-313	0+100	SECUNDARIA	2	59	62	49
131	JUMILLA	RM-427	0+100	SECUNDARIA	12,3	59	62	48
452	P. LUMBRERAS	RM-D17	0+100	SECUNDARIA	7	59	61	47
309	LORCA	RM-701	19+700	SECUNDARIA	4,1	59	60	50
660	S. PEDRO PINATAR	RM-F24	1+000	SECUNDARIA	8,5	59	60	47
126	FORTUNA	T-423	4+900	SECUNDARIA	4,2	59	59	55
277	LORQUI	RM-B33	1+800	PRIMARIA	2	59	59	51
113	ABANILLA	RM-413	1+400	SECUNDARIA	4,5	58	59	51
259	LORQUI	RM-B8	3+800	SECUNDARIA	3,5	58	59	49
657	S. PEDRO PINATAR	RM-F23	4+300	SECUNDARIA	1,4	58	59	48
142	SANTOMERA	RM-A4	4+900	PRIMARIA	5,7	58	58	55
218	ARCHENA	RM-554	1+500	PRIMARIA	6	58	58	53
267	BULLAS	RM-B18	1+500	SECUNDARIA	3,8	58	58	53
104	YECLA	RM-404	2+600	SECUNDARIA	1,8	58	58	52
603	MURCIA	RM-300	9+000	SECUNDARIA	3,3	57	58	51
114	MURCIA	RM-414	3+600	PRIMARIA	3,5	57	58	50
511	MURCIA	RM-601	0+100	PRIMARIA	7,6	57	58	47
553	MAZARRON	RM-E27	6+000	SECUNDARIA	7,5	57	58	47
305	BULLAS	RM-503	1+500	SECUNDARIA	5,7	57	57	49
678	LOS ALCAZARES	RM-F35	8+700	SECUNDARIA	4,7	57	57	48
415	TOTANA	RM-502	2+200	SECUNDARIA	2,4	56	57	49
698	TORRE PACHECO	RM-F30	2+400	PRIMARIA	5	56	56	50
675	CARTAGENA	RM-F54	12+900	SECUNDARIA	3,7	56	56	46
350	ALHAMA	RM-515	26+900	SECUNDARIA	11,9	55	56	49
520	ALHAMA	RM-603	19+000	SECUNDARIA	7,5	55	56	49
550	MAZARRON	RM-E35	0+100	SECUNDARIA	3,3	55	56	47
666	TORRE PACHECO	RM-F29	10+300	SECUNDARIA	7,8	55	56	46
461	LORCA	RM-11	2+800	PRIMARIA	6,8	55	55	51
639	MURCIA	RM-F8	1+300	SECUNDARIA	3,1	55	55	50
143	FORTUNA	RM-A5	0+100	SECUNDARIA	1	55	55	49
246	CEHEGIN	RM-517	0+700	SECUNDARIA	2,6	55	55	49
524	MURCIA	RM-611	5+800	SECUNDARIA	5	55	55	49
201	CIEZA	RM-512	1+300	SECUNDARIA	3,7	54	54	49
291	CALASPARRA	RM-B32	1+300	SECUNDARIA	6,7	54	54	48



VELOCIDADES AÑO 2013 POR VELOCIDAD MEDIA

Nº Estación	Municipio	Carretera	PK	Tipo	Longitud	VELOCIDAD		
						MEDIA	LIGEROS	PESADOS
212	ALGUAZAS	RM-531	1+700	SECUNDARIA	12,1	54	54	47
560	MURCIA	RM-E28	0+600	SECUNDARIA	3,3	54	54	47
633	MURCIA	RM-F2	5+800	SECUNDARIA	4,4	53	54	49
420	LORCA	RM-621	0+20	SECUNDARIA	2	53	54	48
456	LORCA	RM-D21	0+500	SECUNDARIA	6,9	53	54	45
649	MURCIA	RM-F17	3+500	SECUNDARIA	3,8	53	54	45
606	MURCIA	RM-302	0+900	SECUNDARIA	1,9	53	53	49
258	LORQUI	RM-B6	0+200	SECUNDARIA	1,9	53	53	45
644	MURCIA	RM-F13	4+400	SECUNDARIA	13,5	53	53	45
342	CARAVACA	RM-C17	6+800	SECUNDARIA	7,1	52	53	46
684	CARTAGENA	RM-F37	3+100	SECUNDARIA	5,2	52	53	42
608	MURCIA	RM-303	4+100	PERMANENTE	2,6	52	52	49
133	YECLA	RM-425	0+400	PRIMARIA	6,4	51	51	46
648	MURCIA	RM-F16	2+700	SECUNDARIA	3	51	51	45
268	CIEZA	RM-B19	3+700	SECUNDARIA	19	51	51	44
640	MURCIA	RM-F9	0+600	SECUNDARIA	2,3	50	51	45
279	LORQUI	RM-B7	0+300	SECUNDARIA	0,4	50	50	47
220	ALCANTARILLA	RM-560	6+700	SECUNDARIA	4,6	50	50	45
630	TORRE PACHECO	RM-F21	3+000	SECUNDARIA	7,8	49	50	45
421	LORCA	RM-621	5+850	SECUNDARIA	6,6	49	50	43
221	MOLINA	RM-560	2+100	SECUNDARIA	5	49	50	42
663	LOS ALCAZARES	RM-F26	6+800	SECUNDARIA	2,9	49	50	42
249	CIEZA	RM-532	1+100	SECUNDARIA	14,4	49	50	39
607	MURCIA	RM-302	6+600	PRIMARIA	9	49	49	44
638	MURCIA	RM-F6	1+900	PRIMARIA	2,5	49	49	44
161	ABARAN	RM-A22	0+200	SECUNDARIA	5	49	49	41
204	BLANCA	RM-520	1+000	SECUNDARIA	5,3	48	49	41
697	MURCIA	RM-F52	0+400	SECUNDARIA	2,2	48	49	41
207	ARCHENA	RM-522	5+300	SECUNDARIA	1,4	48	48	45
444	LORCA	RM-D10	11+300	SECUNDARIA	11,6	48	48	44
260	CEUTI	RM-B9	0+600	SECUNDARIA	1,3	48	48	43
203	ABARAN	RM-514	1+000	SECUNDARIA	4,2	48	48	42
463	MAZARRON	RM-332	35+700	SECUNDARIA	4	48	48	39
658	S. PEDRO PINATAR	RM-F23	1+000	SECUNDARIA	3,8	47	48	41
159	BLANCA	RM-A20	13+700	SECUNDARIA	13,7	47	47	41
637	MURCIA	RM-F5	1+100	SECUNDARIA	2,3	47	47	41
505	CARTAGENA	RM-605	4+800	SECUNDARIA	5,9	46	47	43
700	SANTOMERA	RM-303	1+100	PRIMARIA	2,3	46	47	41
255	MURCIA	RM-B3	2+900	SECUNDARIA	3	46	46	44
269	CEHEGIN	RM-B20	0+500	SECUNDARIA	14	46	46	43
247	CARAVACA	RM-517	1+900	SECUNDARIA	3,1	46	46	42
134	ABANILLA	RM-422	0+200	SECUNDARIA	4	45	47	39
562	MURCIA	RM-E3	1+100	SECUNDARIA	5,2	45	46	40
435	LORCA	RM-D1	1+300	SECUNDARIA	6,3	45	46	38
662	TORRE PACHECO	RM-F26	1+000	SECUNDARIA	4,1	45	46	38
645	MURCIA	RM-F13	13+900	SECUNDARIA	5	45	46	37
266	BLANCA	RM-B17	1+000	SECUNDARIA	4,1	45	45	40
525	MURCIA	RM-611	1+800	SECUNDARIA	5,1	44	44	43
683	CARTAGENA	RM-F36	6+300	SECUNDARIA	4,4	44	44	40
265	CEHEGIN	RM-B16	1+300	SECUNDARIA	8,7	44	44	39
502	CARTAGENA	RM-332	7+500	PRIMARIA	10,6	44	44	39
695	MURCIA	RM-F50	4+000	SECUNDARIA	6	43	44	39
664	TORRE PACHECO	RM-F27	0+200	SECUNDARIA	3,1	43	44	37
641	MOLINA	RM-F10	0+100	SECUNDARIA	4,1	43	43	40
209	ARCHENA	RM-530	0+100	SECUNDARIA	6,2	43	43	39



Nº Estación	Municipio	Carretera	PK	Tipo	Longitud	VELOCIDAD		
						MEDIA	LIGEROS	PESADOS
531	ALCANTARILLA	RM-E4	3+400	PRIMARIA	2,7	43	43	39
278	LORQUI	RM-B33	2+600	PRIMARIA	1,3	42	42	42
256	MURCIA	RM-B3	3+400	SECUNDARIA	2,5	42	42	40
689	CARTAGENA	RM-F41	1+000	SECUNDARIA	4,1	42	42	40
614	CARTAGENA	RM-311	0+900	SECUNDARIA	1,8	42	42	39
254	MURCIA	RM-B1	2+000	SECUNDARIA	5,2	41	41	39
222	MORATALLA	RM-702	0+500	SECUNDARIA	4,2	41	41	38
325	ALCANTARILLA	RM-C1	0+500	SECUNDARIA	16,5	41	41	37
108	ABANILLA	RM-410	1+800	SECUNDARIA	4,3	40	41	37
116	SANTOMERA	RM-414	4+900	PRIMARIA	5,9	40	41	37
283	MULA	RM-516	10+400	SECUNDARIA	3,5	40	41	37
504	MAZARRON	RM-332	27+500	SECUNDARIA	4,4	40	40	40
510	CARTAGENA	RM-E21	1+600	SECUNDARIA	4,5	40	40	39
327	LIBRILLA	RM-C2	0+200	SECUNDARIA	27,6	39	40	37
548	CARTAGENA	RM-E26	6+100	SECUNDARIA	10,3	39	40	37
621	MURCIA	RM-330	0+600	SECUNDARIA	4	39	39	40
682	CARTAGENA	RM-F36	11+500	PERMANENTE	3	39	38	48
668	LOS ALCAZARES	RM-F30	6+400	PRIMARIA	1,4	38	38	37
533	MURCIA	RM-E5	0+800	SECUNDARIA	6,5	38	38	35
602	MURCIA	RM-300	3+900	PRIMARIA	2,2	37	37	40
634	MURCIA	RM-F2	11+200	SECUNDARIA	4,7	36	36	39
631	MURCIA	RM-F1	0+500	PRIMARIA	3,3	36	36	37
635	MURCIA	RM-F3	2+000	SECUNDARIA	4,2	36	36	37
257	ALCANTARILLA	RM-B4	3+100	SECUNDARIA	3,2	36	36	36
619	CARTAGENA	RM-314	1+100	SECUNDARIA	2,9	36	36	35

* datos de estaciones más próximas



Región de Murcia
Consejería de Obras Públicas
y Ordenación del Territorio

Dirección General de Carreteras

SERVICIO DE EXPLOTACION Y SEGURIDAD VIAL

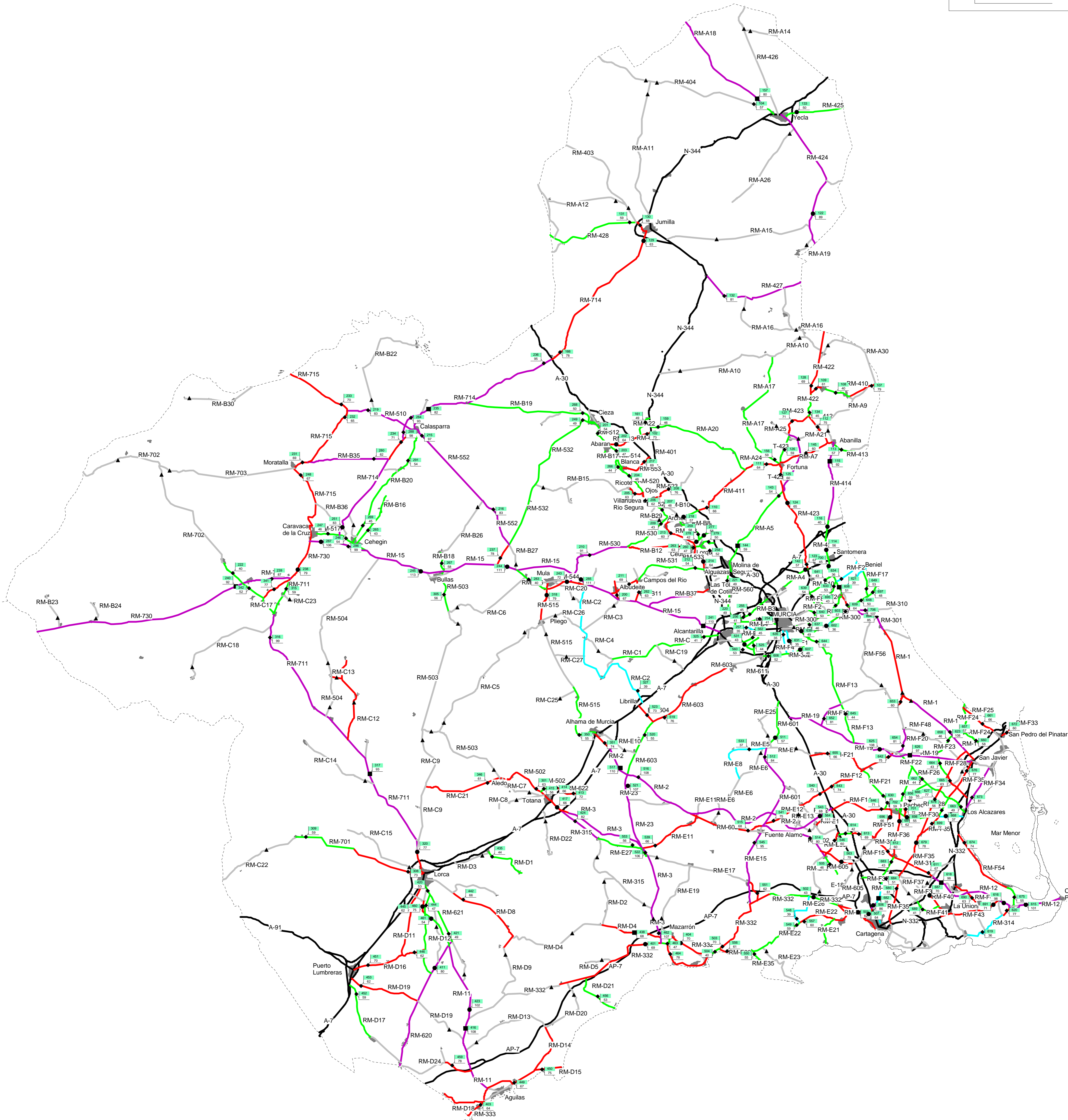
Plaza de Santoña, 6
300071 – Murcia.

www.carm.es/cpt/

ANEXO V: MAPAS VELOCIDADES



MAPA VELOCIDAD MEDIA 2013





Región de Murcia

Consejería de Obras Públicas
y Ordenación del Territorio

Dirección General de Carreteras

SERVICIO DE EXPLOTACION Y SEGURIDAD VIAL

Plaza de Santoña, 6
300071 – Murcia.

www.carm.es/cpt/

ANEXO VI: EVOLUCIÓN DE TRÁFICO



EVOLUCIÓN DE TRÁFICO

Nº Estación	Municipio	Carretera	PK	Longitud	Año 2013		Año 2.012		Año 2.011		Año 2.010		Año 2.009		Año 2.008		Año 2.007		Año 2.006	
					IMD	IMDpes	IMD	IMDpes	IMD	IMDpes	IMD	IMDpes	IMD	IMDpes	IMD	IMDpes	IMD	IMDpes	IMD	IMDpes
102	BLANCA	RM-402	1,300	2,600	3.181	135	2.925	172	2.813	320	2.601	158	2.912	168	3.408	287	2.668	160	2.597	294
103	JUMILLA	RM-403	1,000	16,100	1.031	62	714	46	765	55	827	71	900	78	652	63	733	101	703	97
104	YECLA	RM-404	2,600	1,800	2.116	100	1.467	112	1.557	234	1.675	94	1.493	57	2.796	218	3.418	376	1.559	95
105	YECLA	RM-404	16,000	17,000	270	17	229	14	321	22	234	22	307	7	227	2	290	32	287	32
106	YECLA	RM-404	18,000	8,300	297	19	222	13	304	26	263	24	295	9	184	15	328	43	325	43
107	ABANILLA	RM-410	9,700	4,900	788	112	719	122	639	107	689	119	670	150	944	220	1.301	431	1.081	294
108	ABANILLA	RM-410	1,700	3,300	877	83	833	85	737	69	758	74	996	96	1.155	83	755	53	726	50
109	ABANILLA	RM-410	0,100	2,600	916	93	869	114	731	72	759	73	795	90	1.195	95	1.276	139	1.104	138
110	MOLINA	RM-411	1,000	7,000	3.862	329	4.404	414	3.793	454	3.837	405	4.080	287	4.312	412	4.227	735	5.345	1.181
111	FORTUNA	RM-411	13,200	6,600	2.340	191	2.616	275	2.431	314	2.411	328	2.243	254	2.480	436	2.584	453	2.858	527
112	ABANILLA	RM-412	0,500	6,300	1.345	455	1.191	361	1.190	330	1.127	207	1.361	381	2.038	611	2.981	1.284	2.651	737
113	ABANILLA	RM-413	1,400	4,500	2.413	724	2.285	900	2.562	508	2.002	618	2.254	606	3.260	996	4.225	1.618	3.387	979
114	MURCIA	RM-414	3,600	3,500	10.352	850	9.914	903		1.053	10.434	911	11.603	1.008	11.007	1.046	12.120	1.637	12.087	1.559
115	ABANILLA	RM-414	11,700	6,100	2.890	310	2.954	334	3.141	378	3.326	323	3.548	471	3.811	619	4.345	951	4.314	1.007
116	SANTOMERA	RM-414	4,900	5,900	7.601	1062	6.896	630	7.970	827	7.962	697	8.267	877	7.886	1.322	8.132	1.475	8.969	1.732
118	FORTUNA	RM-423	21,300	3,800	1.072	436	1.284	490	1.444	651	1.618	808	1.374	810	2.014	1.445	1.995	654		
119	FORTUNA	RM-A7	5,400	5,500	1.570	167	1.329	119	1.552	195	1.692	307	1.520	212	1.891	427	1.681	670		
120	FORTUNA	RM-423	13,200	5,800	1.752	337	1.870	365	2.134	528	2.410	731	2.028	681	2.346	1.050	2.414	1.390		
121	YECLA	RM-426	1,000	15,800	680	40	786	45	822	55	853	77	909	87	700	67	751	99	743	98
122	YECLA	RM-424	10,100	19,000	1.562	254	1.467	200	1.921	263	2.070	212	1.860	296	2.014	269	2.110	395	2.053	374
123	SANTOMERA	RM-423	0,800	3,000	5.825	742	6.108	681	5.735	602	5.799	724	3.714	380	6.383	979	5.059	1.289	4.608	802
124	FORTUNA	RM-423	6,700	9,200	4.996	529	5.041	540	5.806	802	6.305	842	5.850	978	6.225	1.377	6.474	1.858	5.889	1.599
125	FORTUNA	T-423	0,800	4,400	3.968	257	4.318	294	4.348	326	4.310	595	4.371	684	4.823	599	6.171	937	6.857	1.817
126	FORTUNA	T-423	4,900	4,200	3.028	161	3.366	215	2.980	235	2.798	272	2.775	230	2.854	268	3.589	680	4.899	1.135
127	ABANILLA	RM-423	26,500	4,800	1.288	299	1.330	349	1.641	340	1.835	498	1.281	431	1.783	671	1.701	1.035	1.379	283
128	ABANILLA	RM-422	4,300	9,500	1.584	339	1.545	245	1.553	233	1.604	259	1.409	322	2.286	449	2.586	709	2.166	558
129	JUMILLA	RM-714	2,500	11,400	2.991	614	3.354	630	3.861	761	4.152	666	3.687	687	3.945	724	3.854	839	4.110	895
130	JUMILLA	RM-428	0,000	1,000	2.924	92	1.919	89	2.774	115	2.499	133	2.794	157	4.691	442	2.941	327	2.812	313
131	JUMILLA	RM-428	0,100	13,300	1.459	223	1.235	248	1.452	430	1.646	288	1.698	280	2.034	462	1.437	409	1.410	441
132	JUMILLA	RM-427	4,800	15,000	1.936	263	1.221	188	1.661	490	2.062	200	1.702	196	2.017	287	2.630	417	2.174	463
133	YECLA	RM-425	0,400	6,400	10.332	891	9.177	653	11.223	992	10.979	782	11.817	1.108	11.337	924	13.529	1.674	13.416	1.508
134	ABANILLA	RM-422	0,200	4,000	2.544	765	2.994	573	2.988	558	2.478	699	2.557	782	3.673	1.189	3.994	1.454	3.822	1.391
138	MURCIA	RM-A1	1,500	5,800							-		3.045	140	4.184	244	5.127	446	6.420	698
139	MURCIA	RM-A2	1,000	1,500							-		11.722	269	8.613	349	11.746	463	12.527	779
140	MURCIA	RM-A3	2,000	3,200							-		10.923	1.086	11.128	1.106	11.415	1.134	12.707	893
142	SANTOMERA	RM-A4	4,900	5,700	16.627	1221	17.077	1115	19.555	1.542	20.258	1.275	20.972	1.586	18.923	1.688	22.909	2.190	18.609	2.342
143	FORTUNA	RM-A5	0,100	1,000	1.257	132	1.045	76	1.216	126	2.016	178	2.014	214	2.089	249	2.389	276	2.158	434
144	MURCIA	RM-A5	11,100	10,400	12.852	333	12.790	299	13.018	356	13.052	389	12.950	419	12.534	611	14.290	995	13.599	947
145	FORTUNA	RM-A7	6,900	2,200	1.709	129	1.767	134	1.548	147	1.653	104	1.538	130	1.749	168	2.002	255	2.299	478
146	ABANILLA	RM-A9	1,000	12,700	183	20	180	11	173	12	257	23	203	5	198	8	213	8	208	8
147	ABANILLA	RM-A30	1,000	13,800	414	10	346	8	333	10	402	13	373	6	888	62	965	67	477	21
148	ABANILLA	RM-A10	1,000	5,400	401	25	543	35	481	35	817	68	447	136	622	62	683	68	456	51
149	ABARAN	RM-A10	24,000	19,800	250	7	203	5	452	15	274	9	262	12	230	16	250	17	229	12
150	YECLA	RM-A11	1,000	21,000	56	4	76	5	56	4	46	5	44	4	45	2	95	5	94	5
151	JUMILLA	RM-A12	1,000	11,700	355	22	315	20	263	19	268	22	325	5	265	13	216	15	206	15
152	YECLA	RM-A14	1,000	4,600	52	3	45	3	49	4	56	5	82	9	73	4	54	4	54	4
153	JUMILLA	RM-A15	1,000	21,500	780	47	540	35	833	62	660	57	736	95	553	56	1.230	137	1.200	134
154	JUMILLA	RM-A16	1,000	2,600	508	32	552	35	457	33	468	43	611	82	512	82	692	76	680	75
155	ABANILLA	RM-A16	13,000	11,100	269	17	250	16	227	16	273	20	233	5	215	17	260	30	256	30
156	FORTUNA	RM-A17	23,400	23,400	1.808	86	1.834	97	1.446	69	1.459	67	1.362	53	1.591	93	1.793	56	1.716	53
157	YECLA	RM-A18	1,300	16,900	2.076	126	2.037	125	2.014	141	2.062	173	2.142	178	3.406	334	2.002	196	1.430	270
158	YECLA	RM-A19	1,000	3,300	333	21	183	11	241	17	204	18	259	15	205	8	195	10	191	10



EVOLUCIÓN DE TRÁFICO

Nº Estación	Municipio	Carretera	PK	Longitud	Año 2013		Año 2.012		Año 2.011		Año 2.010		Año 2.009		Año 2.008		Año 2.007		Año 2.006	
					IMD	IMDpes	IMD	IMDpes	IMD	IMDpes	IMD	IMDpes	IMD	IMDpes	IMD	IMDpes	IMD	IMDpes	IMD	IMDpes
159	BLANCA	RM-A20	1,000	13,700	2.254	172	1.208	81	879	24	972	33	1.224	104	1.167	198	995	169	635	42
160	ABANILLA	RM-A21	1,000	5,600	340	22	401	25	359	27	320	29	412	6	367	15	295	12	441	9
161	ABARAN	RM-A22	0,200	5,000	2.459	71	2.235	73	2.334	66	2.362	76	2.415	102	2.725	73	1.811	109	1.468	35
164	FORTUNA	RM-A25	1,000	3,100	98	3	136	3	129	4	157	23	91	10	124	2	99	2	96	2
165	YECLA	RM-A26	1,000	14,000	840	49	472	27	606	41	498	44	490	15	541	56	505	85	1.530	126
166	CIEZA	RM-714	21,400	10,000	1.900	405	1.869	428	2.759	656	3.094	674	3.243	734	2.961	772	3.114	885	2.720	607
200	ALBUDEITE	RM-B13	0,400	6,700	980	38	1.162	40	1.186	36	1.091	33								
201	CIEZA	RM-512	1,300	3,700	3.921	115	3.731	50	3.451	57	3.650	45	4.156	31	4.062	50	3.725	81	3.720	138
202	ABARAN	RM-513	1,300	2,700	8.186	372	8.152	338	8.806	385	8.893	462	9.625	379	10.802	925	9.947	518	8.599	538
203	ABARAN	RM-514	1,000	4,200	1.009	42	994	9	935	18	1.594	42	1.387	48	1.025	21	965	19	705	9
204	BLANCA	RM-520	1,000	5,300	499	30	753	42	664	40	782	29	661	16	744	22	845	37	977	39
205	OJOS	RM-521	1,300	2,300	1.480	68	1.346	65	1.234	51	1.244	39	1.420	67	1.580	50	1.175	47	2.187	102
206	OJOS	RM-522	1,200	4,900	1.820	82	1.666	55	1.564	50	1.706	47	1.708	48	1.947	77	1.848	148	1.928	99
207	ARCHENA	RM-522	5,300	1,400	4.471	153	4.853	120	4.753	161	3.430	169	4.632	115	5.207	260	4.281	382	4.593	434
208	ULEA	RM-523	2,900	4,500	860	24	1.083	40	1.007	45	988	22	989	32	1.164	53	1.029	48	774	34
209	ARCHENA	RM-530	0,100	6,200	2.194	187	2.342	175	2.235	182	2.040	131	2.304	200	2.439	305	2.203	343	1.997	258
210	MULA	RM-530	11,800	10,700	1.631	154	1.357	132	1.682	160	1.291	124	1.816	185	1.981	300	1.673	221	1.767	210
211	ALBUDEITE	RM-531	13,000	4,400	1.880	68	824	41	876	52	739	31	1.008	60	979	59	837	50	722	19
212	ALGUAZAS	RM-531	1,700	12,100	1.016	49	924	61	1.482	87	1.365	32	1.181	34	1.551	41	1.748	175	1.263	79
213	ARCHENA	RM-533	0,300	6,400	4.298	216	3.728	175	4.710	267	4.384	162	4.435	271	5.586	290	5.583	394	4.967	373
214	ALGUAZAS	RM-533	7,700	3,100	8.645	442	8.298	455	8.346	519	8.190	296	8.400	397	10.988	901	9.920	793	9.018	707
215	CALASPARRA	RM-552	7,900	13,300	771	128	915	47	629	71	854	58	1.025	65	1.014	99	962	141	902	92
216	MULA	RM-552	15,000	8,300	698	88	499	32	588	57	776	54	1.013	60	1.348	99	950	117	918	113
217	BLANCA	RM-553	4,000	5,300	3.134	155	3.329	105	3.327	115	3.689	146	3.841	121	4.335	144	4.686	330	4.169	172
218	ARCHENA	RM-554	1,500	6,000	13.391	679	13.557	638	14.817	766	14.820	689	15.204	711	15.085	684	15.204	973	16.124	1.236
219	MORATALLA	RM-510	1,000	10,600	578	59	271	21	394	38	598	60	651	76	829	103	757	64	733	62
220	ALCANTARILLA	RM-560	6,700	4,600	2.763	158	2.558	110	2.758	155	2.911	109	2.926	83	4.393	191	2.162	151	2.169	143
221	MOLINA	RM-560	2,100	5,000	1.589	82	1.423	60	2.167	152	3.289	124	3.650	173	3.519	124	3.402	234	3.475	163
222	MORATALLA	RM-702	0,500	4,200	1.839	204	2.109	244	1.749	161	2.196	161	2.494	175	2.437	138	2.711	221	2.829	231
223	MORATALLA	RM-702	6,000	18,500	744	46	763	47	735	49	829	70	783	85	1.136	74	757	68	733	66
224	MORATALLA	RM-702	28,000	12,000	625	39	685	41	672	48	636	56	763	35	982	64	694	44	673	42
225	MORATALLA	RM-703	1,000	25,200	95	6	120	8	112	8	117	10	137	4	199	16	123	11	119	11
231	MORATALLA	RM-715	15,100	2,600	1.691	120	1.569	114	1.631	153	1.944	124	1.831	159	1.624	107	1.808	166	1.702	157
232	MORATALLA	RM-715	25,200	9,300	305	20	281	14	309	25	369	25	397	28	432	27	471	41	396	45
233	MORATALLA	RM-715	25,500	9,400	613	38	571	28	632	54	740	70	776	64	852	83	957	72	949	118
234	CALASPARRA	RM-714	51,500	2,300	4.263	648	4.534	576	4.680	653	5.284	685	5.288	655	5.812	846	6.234	886	5.667	855
235	CALASPARRA	RM-714	42,500	8,700	4.092	680	4.007	720	4.603	877	4.788	925	5.035	1.003	5.012	1.181	5.382	1.302	5.179	1.212
236	CIEZA	RM-714	24,500	13,500	3.460	910	3.600	939	4.376	1.105	4.261	958	4.559	940	4.927	1.161	4.670	1.244	4.456	881
237	MULA	RM-532	26,000	11,800	1.170	141	962	73	1.413	94	1.363	85	1.463	92	1.396	155	1.334	173	1.260	131
238	CARAVACA	RM-730	2,800	41,400	9.871	982	10.110	996	10.381	992	11.831	978	11.069	1.072	10.979	976	9.493	1.257	10.800	1.503
239	CARAVACA	RM-730	6,500	41,400	3.771	598	4.164	736	4.217	709	4.078	559	4.138	558	4.320	624	4.211	989	4.145	676
240	CARAVACA	RM-730	11,100	41,400	2.137	453	2.193	463	2.265	502	2.665	448	2.316	548	2.645	571	2.692	693	2.824	741
241	ALCANTARILLA	RM-15	17,500	17,500	13.486	1230	14.295	1282	14.942	1.336	15.660	1.334	16.244	1.471	16.556	1.853	17.283	2.066	15.347	1.717
243	MULA	RM-516	3,700	8,600	7.939	343	7.583	334	7.439	361	9.183	337	9.376	241	9.648	532	8.714	432	8.629	437
244	MULA	RM-15	31,900	22,300	8.937	890	8.642	813	10.523	976	11.726	1.000	11.257	1.020	11.999	1.231	12.272	1.471	11.614	1.220
245	BULLAS	RM-715	44,500	10,900	8.596	674	8.598	639	9.460	667	10.328	658	9.964	750	10.338	724	10.424	1.265	9.794	1.036
246	CEHEGIN	RM-517	0,700	2,600	4.419	379	3.768	136	5.481	185	5.625	147	5.616	185	6.248	344	6.122	336	6.147	399
247	CARAVACA	RM-517	1,900	3,100	5.023	410	4.485	228	6.259	236	6.498	149	6.519	169	5.820	325	6.949	441	6.855	391
248	MORATALLA	RM-715	11,500	13,500	2.577	134	2.465	162	2.625	164	3.120	123	3.180	186	3.756	180	3.252	204	3.106	162
249	CIEZA	RM-532	1,100	14,400	1.663	70	1.787	77	1.426	80	1.655	57	1.682	67	1.618	36	2.315	63	1.907	103
251	CARAVACA	RM-714	64,000	11,000	4.405	718	4.446	730	4.629	777	4.942	752	4.867	763	5.141	852	5.759	1.108	5.534	1.131
254	MURCIA	RM-B1	2,000	5,200	4.577	117	4.247	120	2.909	119	3.554	158	4.250	81	5.296	71	6.360	142	5.347	241



EVOLUCIÓN DE TRÁFICO

Nº Estación	Municipio	Carretera	PK	Longitud	Año 2013		Año 2.012		Año 2.011		Año 2.010		Año 2.009		Año 2.008		Año 2.007		Año 2.006	
					IMD	IMDpes	IMD	IMDpes	IMD	IMDpes	IMD	IMDpes	IMD	IMDpes	IMD	IMDpes	IMD	IMDpes	IMD	IMDpes
255	MURCIA	RM-B3	2,900	3,000	6.556	279	8.240	277	7.447	338	7.582	253	8.938	378	10.538	384	8.738	419	10.063	418
256	MURCIA	RM-B3	3,400	2,5	9.516	274	9.350	322	10.718	312	12.052	331	8.320	338	12.793	355	9.438	473	8.124	331
257	ALCANTARILLA	RM-B4	3,100	3,2	3.954	141	4.065	154	3.296	169	3.788	131	4.215	213	4.276	151	4.292	185	3.643	197
258	LORQUI	RM-B6	0,200	1,9	4.039	139	4.728	138	4.837	178	5.389	145	5.143	216	5.862	178	6.471	231	6.214	224
259	LORQUI	RM-B8	3,800	3,5	2.730	190	2.953	106	2.662	106	1.792	219	2.404	109	3.500	170	3.115	193	3.208	254
260	CEUTI	RM-B9	0,600	1,3	4.427	122	4.323	141	4.257	84	2.127	34	2.223	46	3.987	70	5.100	194	4.823	119
261	ARCHENA	RM-B10	1,000	5,5	402	11	415	11	406	12	291	10	615	11	568	11	488	10	524	37
262	CAMPOS DEL RIO	RM-B11	0,100	3,1	1.503	88	1.016	64	1.731	146	1.933	100	1.943	111	1.935	117	2.613	261	1.731	131
263	CEUTI	RM-B12	1,500	8,8	1.390	98	1.130	88	1.270	75	1.417	104	1.157	66	1.213	102	1.230	103	1.306	110
264	RICOTE	RM-B15	1,000	18,1	74	2	41	1	63	2	82	3	64	6	100	6	112	9	129	10
265	CEHEGIN	RM-B16	1,300	8,7	3.123	310	2.504	140	3.584	211	3.701	106	3.466	139	2.908	171	1.422	70	1.348	67
266	BLANCA	RM-B17	1,000	4,1	931	13	889	29	846	26	819	20	939	41	890	44	820	41	736	15
267	BULLAS	RM-B18	1,500	3,8	1.386	47	1.310	48	1.120	43	1.580	32	1.576	32	1.860	60	1.929	96	1.889	73
268	CIEZA	RM-B19	3,700	19	3.092	71	2.885	84	4.001	117	3.234	44	3.015	37	3.198	102	3.368	238	4.003	111
269	CEHEGIN	RM-B20	0,500	14	851	43	733	28	1.113	19	1.023	19	1.061	16	1.132	36	1.117	37	1.062	35
270	CALASPARRA	RM-B22	1,000	19,2	222	14	200	13	245	17	293	26	276	15	489	44	255	19	247	19
271	CARAVACA	RM-B23	1,000	4,7	140	9	186	11	224	15	197	18	192	13	217	13	211	16	220	16
272	CARAVACA	RM-B24	1,000	3,1	67	4	67	4	62	4	80	7	76	9	74	5	122	6	127	6
273	MULA	RM-B26	1,000	10	67	4	42	3	45	3	58	5	63	7	82	8	82	8	81	1
274	MULA	RM-B27	1,000	4	137	9	137	9	137	9	187	16	171	4	207	16	205	16	242	5
275	ARCHENA	RM-B29	1,000	5,5	167	5	153	4	118	4	90	3	174	6	181	9	183	9	244	9
276	MORATALLA	RM-B30	1,000	11,4	343	20	300	17	304	20	305	25	282	6	426	24	212	11	206	11
277	LORQUI	RM-B33	1,800	2	11.552	608	10.873	787	11.919	624	12.152	603	12.503	665	12.435	806	15.015	1.240	15.074	1.855
278	LORQUI	RM-B33	2,600	1,3	10.154	480	9.658	494	10.411	648	10.574	651	11.345	597	20.182	1.300	11.994	884	14.377	2.167
279	LORQUI	RM-B7	0,300	0,4	2.465	48	3.000	68	2.736	37	3.093	49	2.143	39	1.148	102	1.166	103	1.239	110
280	CALASPARRA	RM-B35	10,400	10,8	735	144	690	66	590	83	721	53	876	55	858	102	809	89	783	104
281	LORQUI	RM-B8	0,500	1							-		2.511	168	3.585	179	4.645	272	3.894	260
282	CEHEGIN	RM-B21	1,000	4,1	341	22	475	28	340	21	336	27	475	8	402	28	379	25	359	24
283	MULA	RM-516	10,400	3,5	2.189	409	2.424	192	2.633	184	2.653	141	2.854	258	3.599	399	3.432	362	3.799	435
284	CALASPARRA	RM-714	45,700	3,8	2.451	725	2.227	687	2.609	798	2.824	892	3.104	868	2.924	895	3.189	1.108	2.939	940
285	MULA	RM-15	20,100	3,1	11.315	789	7.878	522	13.284	1.018	14.836	976	14.843	1.021	13.812	948	16.195	1.420	14.645	1.443
286	CEHEGIN	RM-15	55,700	4,5	7.644	617	7.457	681	7.144	806	8.566	717	8.155	776	8.932	1.301	8.651	1.130	8.321	1.071
287	CARAVACA	RM-15	60,700	4,6	9.437	1068	9.481	981	10.101	1.158	11.031	1.117	10.638	1.159	10.957	1.236	10.678	1.611	10.537	1.610
288	CALASPARRA	RM-714	49,700	3,6	2.484	655	2.723	737	2.697	722	2.982	759	3.269	823	3.833	1.160	2.777	812	2.436	393
289	T. DE COTILLAS	RM-B37	0,040	2,3	3.026	432	2.613	309	2.777	320	2.441	184	2.212	175	2.588	197				
290	T. DE COTILLAS	RM-B37	4,800	3,8	1.727	404	1.430	245	1.331	234	1.126	90	1.417	124	1.660	137				
291	CALASPARRA	RM-B32	1,300	6,7	1.010	31	2.777	87	1.043	32	995	24								
301	TOTANA	RM-502	4,600	6,6	1.653	75	1.824	62	1.905	52	1.836	64	2.073	92	1.919	57	2.047	76	2.156	105
302	TOTANA	RM-503	36,000	12,7	289	11	298	11	354	13	249	11	354	8	428	38	428	17	349	23
303	LORCA	RM-503	31,000	4,8	119	5	143	6	423	15	142	6	170	11	139	9	225	16	239	17
304	MULA	RM-503	7,000	24,1	101	6	116	7	102	8	177	16	140	5	182	7	171	7	226	2
305	BULLAS	RM-503	1,500	5,7	1.425	133	1.206	51	1.245	32	1.265	25	1.109	20	1.498	52	1.000	30	994	11
306	LORCA	RM-504	19,000	21,4	51	2	44	2	56	2	51	2	59	3	47	0	156	4	163	5
307	LORCA	RM-504	26,000	5,6	423	16	384	14	397	15	433	18	425	98	452	113	998	78	1.049	82
308	LORCA	RM-701	2,200	18,1	1.185	48	1.025	26	1.076	41	1.235	28	1.012	29	1.353	42	1.512	71	1.326	94
309	LORCA	RM-701	19,700	4,1	692	62	672	42	754	74	706	79	726	102	663	99	886	135	757	99
315	CARAVACA	RM-711	0,100	5,7	2.644	255	3.031	304	3.177	287	3.011	245	2.718	307	3.563	344	4.034	638	3.622	654
316	CARAVACA	RM-711	9,300	18,2	1.421	250	1.541	329	1.698	332	1.590	220	1.963	294	2.037	382	2.040	404	2.163	453
317	LORCA	RM-711	32,600	11,1	2.363	301	2.412	289	2.637	365	2.640	336	2.753	342	3.004	549	3.143	648	3.025	560
318	MULA	RM-515	0,500	5	4.346	269	3.869	181	4.627	212	5.226	234	4.842	267	4.787	259	4.518	292	4.941	374
319	MULA	RM-515	7,500	11,6	683	35	698	46	695	61	657	58	747	62	772	46	728	43	695	43
320	LORCA	RM-711	47,800	13,9	4.312	677	4.525	638	4.870	743	4.637	685	4.929	702	5.233	867	5.356	1.120	5.357	1.017



EVOLUCIÓN DE TRÁFICO

Nº Estación	Municipio	Carretera	PK	Longitud	Año 2013		Año 2.012		Año 2.011		Año 2.010		Año 2.009		Año 2.008		Año 2.007		Año 2.006	
					IMD	IMDpes	IMD	IMDpes	IMD	IMDpes	IMD	IMDpes	IMD	IMDpes	IMD	IMDpes	IMD	IMDpes	IMD	IMDpes
325	ALCANTARILLA	RM-C1	0,500	16,5	1.684	132	750	33	1.493	96	1.279	30	1.359	43	1.357	76	2.557	460	2.465	298
326	MULA	RM-C27	1,000	3,6	276	18	265	17	264	19	257	24	265	45	214	4	241	33	279	17
327	LIBRILLA	RM-C2	0,200	27,6	970	49	920	50	920	61	812	30	1.302	18	1.272	375	842	7	1.000	8
328	CAMPOS DEL RIO	RM-C3	1,000	6,9	167	5	200	5	303	9	553	21	467	23	229	6	215	6	162	5
329	MULA	RM-C26	1,000	6,5	479	14	1.374	58	115	8	145	13	140	6	188	15	178	14	168	16
330	ALCANTARILLA	RM-C4	1,000	5,3	51	5	131	12	46	5	95	9	95	5	84	3	79	3	59	1
331	LORCA	RM-C5	1,000	12	164	6	194	7	143	6	148	6	102	5	140	4	153	15	168	17
332	MULA	RM-C5	22,000	11	765	47	920	54	719	50	875	76	619	49	539	21	506	20	511	12
333	MULA	RM-C6	1,000	18,4	24	2	25	2	32	2	32	3	30	1	46	2	43	2	61	2
334	TOTANA	RM-C7	1,000	4,4	144	5	843	28	141	5	150	6	148	3	165	5	106	13	114	14
335	TOTANA	RM-C-8	1,000	7,9	658	21	770	27	124	4	163	7	150	5	126	5	138	4	157	7
336	LORCA	RM-C9	1,000	18,2	679	20	349	12	174	7	300	11	260	16	459	19	342	23	374	25
337	LORCA	RM-C12	1,000	11,7	400	72	525	51	505	46	492	51	462	38	470	108	408	39	385	37
338	LORCA	RM-C13	1,000	1,3	138	36	137	6	186	10	159	7	170	12	159	15	181	17	202	40
339	LORCA	RM-C14	1,000	11,5	585	21	667	22	694	28	647	97	913	244	611	175	847	224	807	213
340	LORCA	RM-C15	1,000	16,3	961	34	1.187	105	979	93	886	36	872	83	784	97	915	188	878	180
341	CARAVACA	RM-C16	1,600	5,2	1.108	60	1.153	86	1.322	91	1.234	49	1.250	64	1.476	61	1.610	96	1.439	94
342	CARAVACA	RM-C17	6,800	7,1	1.180	137	1.184	192	1.357	167	1.265	140	1.308	140	1.410	147	1.488	215	1.295	189
343	CARAVACA	RM-C18	1,000	16,6	94	6	75	4	167	11	198	17	137	2	93	3	128	5	138	4
344	ALCANTARILLA	RM-C19	1,000	5,5	650	63	624	57	678	61	698	71	599	60	570	40	692	48	501	32
345	MULA	RM-C20	1,000	4,6	446	28	428	25	483	34	261	11	446	7	453	14	425	13	665	16
346	TOTANA	RM-C21	0,100	11,9	990	22	920	33	1.102	50	966	38	935	32	971	49	1.038	52	1.084	24
347	LORCA	RM-C22	1,000	12,4	247	9	230	8	351	13	340	14	350	11	167	10	221	3	231	4
348	CARAVACA	RM-C23	1,000	2,7	576	34	582	34	638	43	671	55	608	38	647	44	717	35	730	36
349	MULA	RM-C25	1,000	5	209	13	246	15	215	15	229	20	244	6	214	6	186	7	203	8
350	ALHAMA	RM-515	26,900	11,9	2.098	121	2.170	57	2.508	172	1.997	58	2.312	77	1.299	47	1.696	89	1.990	128
351	ALHAMA	RM-608	0,300	2,2	4.257	299	5.836	312	4.980	391										
400	AGUILAS	RM-D18	0,200	6,4	877	83	1.015	94	1.235	103	1.258	89	1.363	155						
401	MAZARRON	RM-332	38,200	3	4.466	381	4.354	401	4.552	355	4.453	323	4.797	357	4.417	460	4.385	513	5.196	701
402	LORCA	RM-332	50,000	27,8	392	14	391	15	375	14	337	14	344	21	444	13	410	60	1.014	84
403	LORCA	RM-333	2,300	5,5	5.030	288	4.170	218	4.843	215	4.483	219	6.109	202	6.428	451	7.698	811	8.229	737
404	MAZARRON	RM-332	32,800	1,4	14.158	406	14.210	372	15.237	426	15.079	406	16.157	424	15.827	487	17.329	764	17.047	710
411	LORCA	RM-620	1,200	19	4.663	509	4.892	464	4.950	489	4.765	507	4.834	479	5.097	581	5.159	603	4.662	592
413	TOTANA	RM-622	0,300	2,5	4.883	302	4.956	169	5.374	362	5.388	222	5.127	232	5.326	284	2.088	162	3.828	319
414	TOTANA	RM-502	0,100	2	3.439	135	3.550	131	3.975	239	3.811	149	3.802	155	3.750	300	1.454	135	2.636	259
415	TOTANA	RM-502	2,200	2,4	2.407	93	2.537	53	2.794	139	2.628	106	2.720	123	2.535	156	2.454	217	1.746	133
416	AGUILAS	RM-11	24,400	10,9	8.538	510	8.985	518	9.607	501	9.257	526	9.477	520	9.600	624	10.280	1.068	10.556	1.262
417	TOTANA	RM-609	0,500	2,3	7.189	390	7.606	435	7.613	511	7.960	383	7.025	440	8.543	795	10.194	1.024	8.833	738
418	MAZARRON	RM-315	7,000	7,4	317	12	294	10	370	16	440	18	379	55	223	26	988	71	859	64
419	MAZARRON	RM-315	18,300	6,6	356	13	252	9	301	11	339	12	367	10	316	54	968	41	993	43
420	LORCA	RM-621	0,100	2	5.574	344	5.571	247	4.934	189	5.504	235	6.346	290	6.413	352				
421	LORCA	RM-621	5,900	8,6	3.719	265	3.448	222	3.497	181	3.572	213	3.501	164	3.842	266	4.919	398	4.362	290
422	LORCA	RM-621	9,000	10,6	387	13	320	12	411	14	400	16	355	14	334	20	334	20	309	29
423	AGUILAS	RM-11	17,100	12,1	8.314	474	8.137	472	9.137	471	8.487	505	8.637	501	7.994	651	9.060	833	9.041	1.148
424	MAZARRON	RM-315	2,900	5,5	1.755	154	1.940	95	1.835	198	1.855	112	1.839	121	1.966	223	4.619	685	6.845	893
426	ALHAMA	RM-23	7,280	3,2	5.253	451	6.716	498	5.506	488	5.637	428	5.616	475	6.959	529				
427	TOTANA	RM-3	0,700	0,7	5.904	519	6.431	511	6.735	526	6.791	507	6.771	498	8.200	725	12.043	1.222		
428	TOTANA	RM-3	1,670	5,2	4.400	302	3.952	252	3.785	276	3.770	267	4.521	323	6.243	663	8.678	810		
429	TOTANA	RM-3	8,360	6,2	3.531	269	3.059	247	2.881	222	2.860	268	3.764	255	5.363	598	6.523	702		
430	MAZARRÓN	RM-3	12,640	1,5	7.261	649	8.017	625	6.230	865	9.355	661	8.484	571	10.053	1.067	12.693	1.334		
431	MAZARRÓN	RM-3	14,630	1,8	11.305	846	8.481	681	9.055	802	8.633	763	8.245	614	10.396	926	13.081	1.084		
432	MAZARRON	RM-3	16,680	2,8	10.327	801	9.588	681	9.229	614	9.200	609	8.736	589	11.082	884	13.573	999		



EVOLUCIÓN DE TRÁFICO

Nº Estación	Municipio	Carretera	PK	Longitud	Año 2013		Año 2.012		Año 2.011		Año 2.010		Año 2.009		Año 2.008		Año 2.007		Año 2.006	
					IMD	IMDpes	IMD	IMDpes	IMD	IMDpes	IMD	IMDpes	IMD	IMDpes	IMD	IMDpes	IMD	IMDpes	IMD	IMDpes
433	MAZARRON	RM-3	20,000	2,5	12.286	787	10.291	684	10.019	960	9.718	733	9.217	585	10.138	912	14.256	1.066		
434	MAZARRÓN	RM-3	21,100	2,3	11.215	889	11.504	848	11.966	890	11.127	848	11.476	869	13.079	955	14.921	1.118		
435	LORCA	RM-D1	1,300	6,3	1.531	184	1.906	182	1.591	156	1.288	155	1.197	138	1.116	174	932	145	1.830	160
436	MAZARRON	RM-D2	1,000	8,5	281	10	282	10	312	11	381	16	305	41	348	23	320	24	320	24
437	LORCA	RM-D3	1,000	5,1	602	21	704	27	740	29	552	50	577	84	595	27	725	65	697	44
438	MAZARRON	RM-D4	3,000	10	1.631	58	1.653	56	1.739	63	1.752	67	1.811	73	1.658	101	1.300	46	1.517	54
439	TOTANA	RM-D4	11,000	15,7	395	13	452	16	416	14	593	22	571	15	404	5	553	18	581	19
440	MAZARRON	RM-D5	1,000	3,6	758	26	625	21	809	30	657	26	794	27	780	64	947	76	975	30
442	LORCA	RM-D8	11,000	16,2	1.255	90	1.673	63	1.850	64	1.761	70	1.453	68	748	69	1.913	249	1.258	74
443	LORCA	RM-D9	1,000	11,6	41	2	48	2	37	1	69	3	54	5	44	4	40	1	63	3
444	LORCA	RM-D10	11,300	11,6	2.303	123	2.414	58	2.149	53	2.462	100	2.531	68	2.376	124	2.978	145	2.618	170
445	LORCA	RM-D11	1,900	13,1	4.197	220	4.458	177	4.714	274	4.296	220	4.262	218	4.276	227	4.827	438	2.398	151
446	P. LUMBRERAS	RM-D26	4,900	6,1	2.368	200	2.488	152	2.507	207	*	*	3.498	336	3.243	312	4.072	286	3.841	238
447	LORCA	RM-D12	5,000	10,1	644	22	674	23	623	23	723	29	775	30	917	110	988	119	924	88
448	AGUILAS	RM-D13	1,000	11	162	7	250	9	96	4	123	5	151	8	93	4	81	9	140	11
449	AGUILAS	RM-D14	2,600	15,4	4.259	182	3.682	210	4.343	130	4.206	156	3.479	95	4.246	175	5.111	285	7.130	312
450	AGUILAS	RM-D15	0,900	4,3	2.446	77	1.989	42	2.511	34	2.310	48	2.558	35	2.536	44	2.433	57	2.463	58
451	P. LUMBRERAS	RM-D16	1,200	6,4	4.195	357	3.291	153	4.473	246	4.200	204	4.960	318	4.462	208	4.484	300	4.725	363
452	P. LUMBRERAS	RM-D17	0,100	7	1.433	140	1.578	95	1.687	170	1.846	231	1.923	241	1.687	218	2.875	290	2.244	230
453	P. LUMBRERAS	RM-D19	0,400	10,1	979	71	769	34	1.033	63	1.034	56	1.177	59	1.322	101	1.344	188	1.006	24
454	AGUILAS	RM-D19	19,000	10,4	479	19	337	12	424	17	315	13	361	37	310	34	377	49	513	41
455	LORCA	RM-D20	1,000	13	157	5	167	6	141	6	399	16	99	4	161	3	213	9	599	10
456	LORCA	RM-D21	0,500	6,9	1.592	90	1.512	69	1.634	60	1.649	71	1.860	88	1.926	62	1.824	73	1.895	112
457	TOTANA	RM-D22	5,000	6,5	1.246	43	1.025	38	1.238	42	1.183	47	1.097	38	1.082	40	1.251	50	553	36
459	AGUILAS	RM-D24	2,700	11,5	1.133	134	1.339	70	1.531	120	1.489	96	1.781	164	2.222	185	1.433	487	1.863	429
460	LORCA	RM-11	1,300	2,6	17.278	1293	17.988	1347	19.041	1.259	18.933	1.291	17.680	1.148	14.551	1.396	15.855	1.859	14.454	1.664
461	LORCA	RM-11	2,800	6,8	12.076	1031	12.919	1022	13.509	1.021	13.226	1.067	12.517	934	12.718	1.100	12.814	1.226	12.548	1.269
462	MAZARRON	RM-3	23,800	3	7.227	683	7.727	643	6.947	776	7.754	442	7.725	714	8.458	845	8.165	1.073	7.100	947
463	MAZARRON	RM-332	35,700	4	5.268	286	5.289	272	5.920	458	5.702	349	6.366	375	5.650	378	6.202	731	6.555	627
464	MAZARRON	RM-D6	2,000	7,4	3.061	98	3.084	83	3.433	71										
501	CARTAGENA	RM-332	1,100	5,8	10.754	360	11.362	338	11.148	382	13.271	445	12.695	376	12.297	411	10.675	535	10.350	633
502	CARTAGENA	RM-332	7,500	10,6	2.704	78	6.753	1649	*	*	7.853	1.987	4.495	160	4.626	169	4.852	235	5.291	341
503	MAZARRON	RM-332	27,000	10,9	1.459	52	1.529	55	1.735	82	2.617	94	1.895	61	1.947	108	2.091	153	2.906	231
504	MAZARRON	RM-332	27,500	4,4	5.280	179	6.277	170	6.837	222	6.607	221	7.816	236	6.726	191	7.872	348	8.741	226
505	CARTAGENA	RM-605	4,800	5,9	3.641	179	3.747	166	4.256	194	4.431	128	4.068	186	4.665	271	5.712	318	5.991	595
506	CARTAGENA	RM-36	2,200	2	15.548	443	15.992	497	19.047	480	20.529	508	18.900	516	19.922	618	18.278	825	12.858	839
507	CARTAGENA	RM-36	0,200	1,4	13.461	442	14.444	469	13.366	412	15.423	515	16.207	504	16.121	544	15.739	694	13.967	707
510	CARTAGENA	RM-E21	1,600	4,5	1.389	41	1.309	59	1.596	54	1.369	42	1.271	49						
511	MURCIA	RM-601	0,100	7,6	2.559	140	2.713	138	2.781	199	2.903	173	2.954	178	3.306	283	3.017	295	3.360	374
512	MURCIA	RM-601	8,300	13,3	1.491	112	1.495	101	3.041	489	2.263	137	1.307	117	1.600	98	1.543	77	1.704	85
513	CARTAGENA	RM-605	9,000	2,7							-		8.331	239	8.736	279	8.927	336	8.837	525
514	CARTAGENA	RM-602	13,900	9	5.117	355	5.255	429	5.797	543	6.063	532	5.949	588	7.077	719	9.185	1.488	10.061	2.754
515	F. ALAMO	RM-602	16,200	10,5	4.424	203	4.517	267	4.691	222	4.760	252	4.864	336	8.021	1.052	9.861	1.525	10.628	1.894
516	ALHAMA	RM-2	5,220	2,7	5.535	1243	7.126	1415	7.299	1.391	6.932	1.333	7.327	1.411	6.356	1.406				
517	ALHAMA	RM-2	2,650	4,9	11.227	1665	11.285	1645	11.935	1.763	11.511	1.579	11.649	1.566	11.413	1.674				
518	MURCIA	RM-603	2,700	4					9.012	536	9.944	709	9.626	584	9.984	731	9.937	840	10.198	879
519	ALHAMA	RM-603	11,800	14	1.482	120	1.477	123	1.554	88	1.678	156	1.437	149	1.569	122	1.652	215	1.823	149
520	ALHAMA	RM-603	19,000	7,5	1.888	275	1.789	270	2.050	335	2.071	359	1.850	241	1.594	363	2.253	464	2.171	328
521	ALHAMA	RM-23	2,100	3,6	6.485	475	6.576	503	6.535	422	6.581	508	7.148	460	7.467	583				
522	ALHAMA	RM-23	5,200	2,6	5.150	478	7.098	511	5.736	504	5.575	362	7.040	483	7.323	651				
523	LIBRILLA	RM-604	2,800	3,1	1.276	182	1.302	194	1.354	229	874	117	1.284	104	1.113	96	1.442	256	1.664	254
524	MURCIA	RM-611	5,800	1,2	1.802	120	1.844	101	*	*	*	*	4.399	418	4.479	425	4.582	435	7.380	1.117



EVOLUCIÓN DE TRÁFICO

Nº Estación	Municipio	Carretera	PK	Longitud	Año 2013		Año 2.012		Año 2.011		Año 2.010		Año 2.009		Año 2.008		Año 2.007		Año 2.006	
					IMD	IMDpes	IMD	IMDpes	IMD	IMDpes	IMD	IMDpes	IMD	IMDpes	IMD	IMDpes	IMD	IMDpes	IMD	IMDpes
525	MURCIA	RM-611	1,800	5	4.000	239	4.389	320	4.482	161	5.567	136	5.608	150	6.741	261	6.703	390	8.438	478
526	ALHAMA	RM-2	9,950	5,1	6.267	1377	7.099	1476	7.031	1.262	6.774	1.244	6.894	1.378	6.257	1.358				
527	F. ALAMO	RM-2	15,570	5,4	4.751	1017	6.805	1329	6.515	1.198	6.489	1.296	5.305	1.106	5.966	1.315				
528	F. ALAMO	RM-2	20,400	4,5	6.362	1337	7.042	1359	7.173	1.312	7.005	1.234	7.079	1.265	6.258	1.342				
529	F. ALAMO	RM-2	24,800	4,1	6.403	1379	7.265	1271	7.145	1.267	7.301	1.425	6.540	1.261	5.853	1.229				
530	F. ALAMO	RM-2	28,660	2,8	6.761	1332	7.659	1245	8.332	1.536	7.433	1.196	6.958	1.174	6.209	1.213				
531	MURCIA	RM-E4	3,400	4,6	6.091	242	6.021	228	7.333	309	7.991	205	7.508	276	8.424	409	8.411	733	8.843	477
532	CARTAGENA	RM-2	30,300	2,7	5.608	1120	6.428	1022	6.254	974	6.204	1.011	5.933	1.020	7.304	1.313				
533	MURCIA	RM-E5	0,800	4,7	412	20	463	33	513	23	488	42	455	6	1.527	614	615	31	679	34
534	MURCIA	RM-E6	1,000	6,5	596	68	702	70	670	71	791	78	908	127	744	112	1.455	585	1.378	436
535	F. ALAMO	RM-E6	12,000	6	499	57	534	52	673	70	663	64	738	47	744	112	884	388	686	40
536	T. PACHECO	RM-2	34,200	3,8							8.390	1.482	7.787	1.292	5.149	997				
537	MURCIA	RM-E7	1,000	6,7	733	73	896	91	847	71	961	95	1.090	113	956	287	1.055	224	1.192	254
539	MAZARRON	RM-E11	11,800	14,3	836	130	877	123	923	185	874	142	933	134	1.113	201	2.459	755	2.122	383
540	F. ALAMO	RM-E12	2,000	3,5	3.249	275	3.425	395	3.646	372	3.857	383	3.522	462	6.423	1.019	5.791	1.051	7.949	1.535
541	F. ALAMO	RM-E12	7,200	5,7	1.636	203	2.588	299	3.275	433	3.627	493	4.158	637	5.825	1.298	10.001	1.868	7.270	1.423
542	F. ALAMO	RM-E13	1,000	3,6	374	43	364	36	387	40	432	43	431	64	520	99	469	89	509	23
543	F. ALAMO	RM-E14	0,800	2,8	747	186	624	129	642	127	717	164	773	204	839	115	1.662	199	1.737	276
544	F. ALAMO	RM-E14	4,000	4,2	310	35	271	27	358	37	321	33	364	13	774	155	700	140	1.058	65
545	F. ALAMO	RM-E15	2,400	6,1	2.939	221	1.689	178	1.092	97	3.409	277	2.975	296	3.152	204	4.083	489	3.283	510
546	CARTAGENA	RM-E33	1,600	3,9	1.793	119	1.841	118	1.925	122	1.899	139	2.007	158	2.404	174	2.845	211	2.833	210
547	CARTAGENA	RM-E16	1,000	6,7	425	48	522	52	463	48	530	52	504	25	575	47	834	83	854	57
548	CARTAGENA	RM-E26	6,100	6,2	240	13	247	17	301	13	326	18	332	20	285	18	2.784	61	3.002	65
549	CARTAGENA	RM-E22	6,100	10,3	2.309	49	2.278	61	2.658	55	2.411	67	3.200	79	2.396	35	218	6	235	6
550	MAZARRON	RM-E35	0,100	3,2	1.385	68	1.454	70	2.118	129	1.508	92	1.898	89	2.166	100	2.285	92	2.319	94
551	CARTAGENA	RM-E17	1,000	3,3	1.429	88	1.395	64	1.539	91	1.571	94	1.502	71	2.028	165	2.122	212	2.709	165
552	MAZARRON	RM-E17	17,000	15,1	699	29	742	27	739	29	891	41	758	106	827	49	1.267	139	1.069	147
553	MAZARRON	RM-E27	6,000	7,8	1.027	91	1.077	81	1.150	140	1.099	92	1.247	104	1.317	106	4.638	483	4.776	497
554	CARTAGENA	RM-E18	1,000	7,5	365	42	431	41	1.528	161	1.867	190	1.822	25	1.186	94	1.220	97	1.549	80
555	MAZARRON	RM-E19	1,000	11,3	502	18	338	13	424	16	486	19	568	8	484	14	482	21	564	25
556	MAZARRON	RM-E22	18,700	3,3	4.527	131	4.674	109	5.235	231	4.591	130	5.306	106	5.104	375	5.932	397	6.153	137
557	CARTAGENA	RM-E22	5,600	5,9	2.397	47	2.337	60	2.729	68	2.515	66	2.484	49	2.929	76	3.017	78	3.314	48
558	MAZARRON	RM-E23	1,000	2,5	183	7	245	8	193	7	262	11	275	28	227	7	207	8	210	8
559	MURCIA	RM-E25	1,000	6,6	141	15	181	18	195	19	188	19	166	3	178	4	312	32	347	35
560	MURCIA	RM-E28	0,600	0,8	2.687	180	3.133	157	2.940	82	3.391	134	3.533	102	4.565	216	4.322	267	4.816	222
562	MURCIA	RM-E3	1,100	3,3	2.233	140	2.909	121	3.157	134	2.973	109	3.050	105	3.629	96	3.871	242	4.738	194
563	F. ALAMO	RM-602	3,100	5,2	6.349	480	6.611	545	6.709	574	7.508	610	7.064	767	6.856	735	10.220	1.916	7.887	1.984
564	T. PACHECO	RM-2	34,200	3,8	8.043	1219	8.361	1265	8.379	1.281	8.637	1.450								
600	SAN JAVIER	RM-1	0,640	1,4	11.581	600	11.835	585	10.351	468	9.647	586								
601	MURCIA	RM-300	0,200	3,8							12.500	679	13.363	881	13.801	925	14.473	1.986	18.233	2.011
602	MURCIA	RM-300	3,900	2,2	13.966	1127	14.058	890	13.412	645	14.971	822	13.309	526	15.425	860	15.986	901	16.576	1.395
603	MURCIA	RM-300	9,000	3,3	7.685	550	7.058	431	7.277	457	7.755	513	7.298	508	8.258	494	9.923	1.052	9.015	870
604	MURCIA	RM-301	10,000	10,2	58	7	67	11	73	11	114	12	4.144	473	4.235	584	5.247	745	5.436	753
605	MURCIA	RM-301	15,100	15,1	154	16	137	25	142	11	86	10	4.417	440	3.558	754	5.864	708	5.038	654
606	MURCIA	RM-302	0,900	1,9	7.399	319	9.202	351	8.426	339	7.574	189	6.768	174	6.797	311	6.917	206	7.835	455
607	MURCIA	RM-302	6,600	9	6.980	298	7.117	257	6.830	258	7.242	258	6.868	215	7.090	301	6.971	364	7.557	558
608	MURCIA	RM-303	4,100	2,6	9.246	908	9.647	890	10.152	908	10.475	960	10.223	1.111	10.445	1.276	11.470	1.604	11.166	1.932
609	MURCIA	RM-303	7,300	2,5	6.577	565	7.384	866	7.542	970	7.453	788	6.101	805	9.381	1.843	9.242	1.151	8.455	1.694
610	MURCIA	RM-310	1,000	3,6	648	36	1.501	77	788	46	811	67	1.007	164	1.067	90	953	104	988	108
611	CARTAGENA	RM-311	14,700	6,4	2.428	110	2.356	171	2.563	241	2.727	254	3.051	300	3.743	302	3.758	507	4.958	702
612	CARTAGENA	RM-311	7,200	3,7	3.219	148	2.972	286	3.189	250	3.616	278	3.642	252	4.573	459	4.359	545	5.663	824
613	CARTAGENA	RM-311	2,600	3,2	4.160	347	5.096	543	5.193	559	4.891	493	5.185	582	7.290	826	6.739	1.108	5.816	648



EVOLUCIÓN DE TRÁFICO

Nº Estación	Municipio	Carretera	PK	Longitud	Año 2013		Año 2.012		Año 2.011		Año 2.010		Año 2.009		Año 2.008		Año 2.007		Año 2.006	
					IMD	IMDpes	IMD	IMDpes	IMD	IMDpes	IMD	IMDpes	IMD	IMDpes	IMD	IMDpes	IMD	IMDpes	IMD	IMDpes
614	CARTAGENA	RM-311	0,900	1,8	2.024	85	2.527	141	2.417	150	2.662	136	2.824	117	4.046	226	3.776	251	3.666	390
615	CARTAGENA	RM-12	15,200	7,5	21.298	565	19.526	550	23.254	459	22.946	482	23.827	563	23.559	722	21.874	1.010	19.370	1.100
616	CARTAGENA	RM-12	11,300	5,3	22.552	839	23.433	505	25.938	484	26.079	539	26.435	506	25.004	540	23.005	805	28.065	1.113
618	CARTAGENA	RM-12	2,000	6,3	27.862	824	28.324	734	30.219	854	31.712	1.178	28.582	785	20.650	445	17.302	1.964	20.819	1.618
619	CARTAGENA	RM-314	1,100	2,9	705	19	591	22	793	21	694	18	892	31	698	42	874	26	1.243	30
620	CARTAGENA	RM-314	7,200	4,8	4.553	130	3.612	129	4.386	145	4.410	149	5.053	192	5.201	248	6.107	143	7.699	179
621	MURCIA	RM-330	0,600	4	5.806	244	5.615	395	6.264	327	6.517	294	5.966	314	7.294	784	6.715	511	7.752	1.091
622	SAN JAVIER	RM-1	4,460	1,49	5.960	544	8.014	599	7.113	438	4.766	368								
623	MURCIA	RM-1	6,560	2,27	4.215	341	6.536	496	6.227	400	4.320	374								
624	MURCIA	RM-1	9,480	2,705	5.168	458	6.152	464	5.863	417	3.937	286								
625	T. PACHECO	RM-19	13,000	16	17.782	1027	17.978	775	18.905	889	21.959	966	22.162	1.004	22.007	1.085	21.706	1.477	23.737	1.699
626	T. PACHECO	RM-19	18,500	9,5	22.279	1109	23.803	1069	25.088	1.230	25.915	1.265	27.698	1.388	28.476	2.032	29.498	2.257	28.900	2.189
627	SAN JAVIER	RM-F28	7,100	11,6	1.900	91	1.898	190	1.457	172	1.527	124	1.791	181	1.820	161	3.691	304	3.722	306
628	MURCIA	RM-1	12,160	2,39	3.972	414	4.721	404	4.451	346	3.080	311								
629	MURCIA	RM-1	15,810	5,33	4.060	514	4.789	510	3.706	377	3.460	297								
630	T. PACHECO	RM-F21	3,000	7,8	4.202	147	4.254	188	4.331	182	4.564	214	4.076	243	5.558	530	5.569	401	5.779	543
631	MURCIA	RM-F1	0,500	3,3	13.902	738	13.975	612	12.941	864	15.162	581	14.498	587	14.292	653	15.708	1.457	14.552	997
632	MURCIA	RM-F2	0,400	4,2							11.932	363	11.883	271	12.541	392	15.736	884	19.531	1.358
633	MURCIA	RM-F2	5,800	4,4	3.311	212	6.561	450	7.040	453	7.680	460	7.361	467	7.729	574	8.975	808	8.366	539
634	MURCIA	RM-F2	11,200	4,7	5.476	214	5.752	504	6.385	595	6.673	423	4.384	312	7.796	998	6.513	570	7.614	832
635	MURCIA	RM-F3	2,000	4,2	9.438	419	8.505	242	9.650	517	8.837	220	8.647	323	8.745	432	10.942	1.147	7.462	691
636	MURCIA	RM-F4	1,000	3							11.054	370	10.459	371	8.778	365	12.248	698	11.212	914
637	MURCIA	RM-F5	1,100	2,3	3.559	129	3.377	121	3.538	152	3.671	100	3.585	110	4.010	127	3.862	363	3.314	248
638	MURCIA	RM-F6	1,900	2,5	11.990	355	11.540	377	10.968	449	13.141	491	11.974	380	12.792	361	15.055	758	13.365	1.084
639	MURCIA	RM-F8	1,300	3,1	6.618	363	6.177	283	6.561	301	5.891	539	6.217	338	6.604	667	8.195	716	7.311	940
640	MURCIA	RM-F9	0,600	2,3	6.059	180	6.833	228	6.710	298	8.421	290	8.392	331	8.826	548	11.819	847	10.133	528
641	MOLINA	RM-F10	0,100	4,1	5.443	364	4.941	345	5.016	301	5.157	276	5.483	246	5.036	264	6.050	542	6.783	190
642	T. PACHECO	RM-F12	1,300	5,3	4.746	378	4.699	403	4.637	449	4.985	562	5.390	507	6.460	1.063	4.613	877	6.197	1.010
643	T. PACHECO	RM-F12	11,700	6,6	3.791	400	3.896	487	4.208	447	4.167	451	4.163	687	4.096	870	2.913	616	4.311	713
644	MURCIA	RM-F13	4,400	13,5	1.283	59	1.239	45	1.511	89	1.596	39	1.687	58	1.556	76	1.430	76	1.536	82
645	MURCIA	RM-F13	13,900	5	646	59	609	53	727	63	640	93	862	43	1.287	133	788	40	861	43
646	T. PACHECO	RM-F14	5,000	10,4	7.351	834	7.476	982	6.679	806	6.950	749	7.214	1.027	8.901	1.300	8.373	1.089	7.228	927
647	CARTAGENA	RM-F15	1,000	4,6	748	84	568	56	718	74	864	85	1.070	42	836	25	880	26	916	33
648	MURCIA	RM-F16	2,700	3	5.729	345	5.245	382	4.542	323	5.146	338	4.318	316	4.398	316	4.758	480	5.987	605
649	MURCIA	RM-F17	3,500	3,8	3.368	168	3.531	261	3.661	264	3.404	229	3.575	163	4.192	225	4.134	201	5.158	205
652	MURCIA	RM-F19	1,000	3,6	1.014	75	935	99	1.023	80	1.001	90	990	41	2.167	221	1.275	181	1.400	198
653	MURCIA	RM-F20	4,500	1,7	668	39	797	37	920	57	1.478	137	1.981	147	1.929	145	1.868	216	1.937	223
654	T. PACHECO	RM-F20	1,100	3,9	1.802	126	1.932	140	1.973	162	2.043	171	2.302	215	2.835	280	3.363	337	3.294	330
655	T. PACHECO	RM-F21	9,200	8,4	1.987	106	2.023	133	2.219	175	1.720	87	2.473	268	3.158	347	2.922	331	2.684	354
656	T. PACHECO	RM-F22	8,100	6,5	2.835	147	2.988	174	3.647	189	1.897	42	1.488	44	3.452	152	3.953	236	3.753	362
657	SAN PEDRO P.	RM-F23	4,300	1,4	3.935	387	3.886	407	3.483	292	3.266	378	4.332	485	4.371	489	4.917	590	4.309	567
658	SAN PEDRO P.	RM-F23	1,000	3,8	2.008	313	1.951	283	1.700	171	1.694	215	221	26	1.783	365	1.481	120	1.593	129
660	SAN PEDRO P.	RM-F24	1,000	8,5	1.908	113	2.029	111	2.023	135	1.792	96	2.440	204	2.943	177	2.652	94	2.577	91
661	SAN PEDRO P.	RM-F25	1,800	6,7	3.532	209	3.243	276	3.413	360	3.751	419	3.668	356	3.364	286	3.630	488	4.682	471
662	T. PACHECO	RM-F26	1,000	5,1	949	99	987	109	976	97	1.056	88	1.113	86	1.208	157	1.267	165	654	97
663	LOS ALCAZARES	RM-F26	6,800	2,9	1.380	44	1.267	61	1.377	48	1.991	62	3.104	69	2.581	89	3.016	121	2.063	109
664	T. PACHECO	RM-F27	0,200	3,1	2.321	277	2.209	301	2.335	188	2.453	232	2.280	308	3.131	241	3.126	342	3.028	359
665	T. PACHECO	RM-F27	3,500	2,1	2.239	70	2.205	66	2.161	56	2.425	78	2.351	61	3.180	152	2.938	130	2.998	124
666	T. PACHECO	RM-F29	10,300	7,8	2.380	132	2.550	195	2.513	166	2.433	114	2.473	137	2.290	133	2.679	162	2.918	172
667	SAN JAVIER	RM-F29	1,000	2,8	1.013	50	948	42	991	49	1.080	55	961	13	959	48	1.152	57	1.125	56
668	LOS ALCAZARES	RM-F30	6,400	1,4	10.192	712	10.492	687	11.438	674	10.523	831	11.301	906	12.366	1.147	9.988	1.793	10.343	1.246
672	T. PACHECO	RM-F33	2,000	2,9	3.403	46	1.972	55	3.270	96	2.672	58	2.135	214	2.712	87	3.512	151	3.759	144



EVOLUCIÓN DE TRÁFICO

Nº Estación	Municipio	Carretera	PK	Longitud	Año 2013		Año 2.012		Año 2.011		Año 2.010		Año 2.009		Año 2.008		Año 2.007		Año 2.006	
					IMD	IMDpes	IMD	IMDpes	IMD	IMDpes	IMD	IMDpes	IMD	IMDpes	IMD	IMDpes	IMD	IMDpes	IMD	IMDpes
673	LOS ALCAZARES	RM-F34	3,600	3,7	4.399	121	3.562	103	3.432	96	4.854	113	3.727	55	3.432	47	4.090	81	4.655	122
674	LOS ALCAZARES	RM-F54	0,500	10,8	1.712	44	1.619	62	2.010	73	1.886	89	1.880	57	2.285	91	3.224	140	4.875	200
675	CARTAGENA	RM-F54	12,900	3,7	1.882	39	1.905	70	2.349	82	2.308	90	2.147	124	2.349	69	3.120	153	2.553	251
676	SAN JAVIER	RM-F35	1,500	4,3	3.122	73	3.144	89	2.831	94	2.193	59	2.943	115	3.396	211	3.729	150	3.661	228
677	SAN JAVIER	RM-1	2,480	2,49	7.460	449	7.714	448	7.973	408	7.465	458								
678	LOS ALCAZARES	RM-F35	8,700	4,7	3.418	111	3.665	256	3.661	188	3.628	114	3.770	241	4.115	229	4.346	485	4.761	543
679	CARTAGENA	RM-F35	15,400	4,7	3.778	245	3.451	214	3.831	230	3.684	208	3.553	211	4.084	264	4.220	329	4.282	446
680	CARTAGENA	RM-F35	17,000	8,5	4.753	189	4.994	335	4.777	310	5.154	351	5.329	403	6.070	428	5.662	330	6.510	559
681	T. PACHECO	RM-F36	1,000	6,2	6.958	223	7.435	202	7.237	230	8.261	228	8.082	260	8.436	241	8.514	448	9.149	492
682	CARTAGENA	RM-F36	11,500	3	15.953	1771	16.176	1571	17.848	1.801	19.508	1.929	19.713	2.325	19.986	2.786	21.967	3.085	20.093	3.325
683	CARTAGENA	RM-F36	6,300	4,4	6.906	126	7.171	230	7.021	235	7.375	231	7.988	263	8.154	630	8.083	641	9.545	712
684	CARTAGENA	RM-F37	3,100	5,2	2.160	147	2.394	232	2.488	243	2.558	255	2.430	204	3.277	401	2.380	338	2.562	364
685	CARTAGENA	RM-F37	6,000	4,1	1.773	202	1.156	115	1.140	118	1.049	106	1.058	140	1.107	130	808	92	1.065	122
686	CARTAGENA	RM-F39	1,000	5	342	39	399	40	403	42	448	45	455	24	498	49	436	3	571	3
687	CARTAGENA	RM-F40	3,400	4	7.503	389	7.947	416	9.334	372	8.749	312	7.826	389	8.084	830	3.654	216	4.799	283
688	CARTAGENA	RM-F57	1,000	2	404	46	317	32	339	35	337	35	387	8	426	13	435	8	467	8
689	CARTAGENA	RM-F41	1,000	4,1	1.622	84	1.399	76	1.482	86	1.536	109	1.629	64	1.352	36	1.471	118	1.327	88
690	CARTAGENA	RM-F42	1,000	7,9	2.409	88	2.499	99	2.553	136	2.694	143	2.516	155	2.246	160	2.872	258	2.504	188
691	CARTAGENA	RM-F43	5,800	7	2.400	76	2.359	74	2.583	65	2.825	97	2.796	67	2.993	90	3.224	211	3.481	333
692	MURCIA	RM-F56	1,000	9,5	611	59	1.032	94	951	89	1.028	113	1.021	55	970	109	1.008	113	1.085	122
693	MURCIA	RM-F56	1,000	14,7	62	7	56	5	48	5	85	8	165	10	94	1	88	15	91	16
694	MURCIA	RM-301	1,800	5,7	2.982	280	2.835	311	3.001	352	4.823	547	6.477	725	6.678	663	7.523	967	7.760	1.067
695	MURCIA	RM-F50	4,000	6	2.344	36	2.716	85	2.361	99	2.376	63	1.986	35	2.777	28	2.708	27	1.229	18
696	T. PACHECO	RM-F51	2,300	5	3.114	162	3.154	184	3.259	159	3.669	176	3.570	148	3.842	188	4.089	275	4.116	305
697	MURCIA	RM-F52	0,400	2,2	2.781	228	3.112	297	3.075	366	2.947	277	2.652	227	2.547	164	3.225	400	3.896	428
698	T. PACHECO	RM-F30	2,400	5	11.011	666	10.803	646	11.569	606	12.054	690	12.454	590	13.362	867	13.000	1.020	13.254	1.455
699	T. PACHECO	RM-F35	9,100	3,3	2.637	111	2.646	167	2.758	144	2.560	97	2.461	168	3.325	270	3.934	401	4.051	365
700	SANTOMERA	RM-303	1,100	2,3	10.348	1407	9.708	1268	11.211	1.349	11.589	1.254	9.372	1.148	10.670	1.397	11.698	2.643	11.965	2.400
701	T. PACHECO	RM-313	8,400	6,6	3.646	316	3.642	446	3.830	443	3.774	447	3.812	499	4.560	608	4.387	853	3.913	576
702	T. PACHECO	RM-313	0,100	2	2.848	365	2.795	455	3.063	541	2.879	581	3.025	564	3.738	826	3.692	854	3.254	539
703	MURCIA	RM-1	20,400	3,21	4.065	535	4.774	483	3.786	303	4.534	329								
704	MURCIA	RM-1	23,340	2,1	3.941	514	4.580	464	4.534	374	6.037	423								
705	MURCIA	RM-1	25,710	38,65	3.070	264	3.653	259	3.748	242	3.317	278								
706	MURCIA	RM-1	27,860	2,500	2.486	199	4.025	318	3.994	256	4.779	325								