



Región de Murcia

Consejería de Presidencia y Fomento
Dirección General de Carreteras

Servicio de Explotación y Seguridad Vial

Plaza de Santoña, 6
30071 – Murcia.

www.carm.es/cpt/

PLAN ANUAL

DE

AFOROS

AÑO 2016



Región de Murcia

Consejería de Presidencia y Fomento
Dirección General de Carreteras

Servicio de Explotación y Seguridad Vial

Plaza de Santoña, 6
30071 – Murcia.

www.carm.es/cpt/

ANEXO 1 TABLA DE DATOS



Región de Murcia

Consejería de Presidencia y Fomento
Dirección General de Carreteras

Servicio de Explotación y Seguridad Vial

Plaza de Santoña, 6
30071 – Murcia.

www.carm.es/cpt/

Tráfico por Estación

Plan de aforos año 2016



Nº Estación	Municipio	Carretera	PK	Tipo	Longitud	Año 2016		
						IMD	IMD lig	IMP pes
102	BLANCA	RM-402	1+300	SECUNDARIA	2,600	3.067	2.859	209
103	JUMILLA	RM-403	1+000	COBERTURA	16,100	785	689	96
104	YECLA	RM-404	2+600	SECUNDARIA	1,800	1.507	1.421	87
105	YECLA	RM-404	16+000	COBERTURA	17,000	225	211	14
106	YECLA	RM-404	18+000	COBERTURA	8,300	248	232	16
107	ABANILLA	RM-410	9+700	COBERTURA	4,900	858	804	54
109	ABANILLA	RM-410	0+100	COBERTURA	2,600	1.229	1.147	82
110	MOLINA	RM-411	1+000	SECUNDARIA	7,000	4.227	3.799	428
111	FORTUNA	RM-411	13+200	SECUNDARIA	6,600	2.558	2.343	216
112	ABANILLA	RM-412	0+500	COBERTURA	6,300	1.391	1.140	251
113	ABANILLA	RM-413	1+400	SECUNDARIA	4,500	2.650	2.110	541
114	MURCIA	RM-414	3+600	PRIMARIA	3,500	9.865	8.935	930
115	ABANILLA	RM-414	11+700	PERMANENTE	6,100	3.090	2.752	338
116	SANTOMERA	RM-414	4+900	PRIMARIA	5,900	8.158	7.199	959
118	FORTUNA	RM-423	21+300	COBERTURA	3,800	1.294	662	631
119	FORTUNA	RM-A7	5+400	SECUNDARIA	5,500	1.895	1.566	328
120	FORTUNA	RM-423	13+200	PERMANENTE	5,800	2.097	1.651	447
121	YECLA	RM-426	1+000	COBERTURA	15,800	800	752	48
122	YECLA	RM-424	10+100	PRIMARIA	19,000	1.734	1.444	290
123	SANTOMERA	RM-423	0+800	SECUNDARIA	3,000	6.328	5.577	751
124	FORTUNA	RM-423	6+700	PRIMARIA	9,200	5.378	4.743	636
125	FORTUNA	T-423	0+800	SECUNDARIA	4,400	4.068	3.691	376
126	FORTUNA	T-423	4+900	SECUNDARIA	4,200	3.302	3.116	187
127	ABANILLA	RM-423	26+500	SECUNDARIA	4,800	1.478	1.270	208
128	ABANILLA	RM-422	4+300	SECUNDARIA	9,500	1.686	1.467	219
129	JUMILLA	RM-714	2+500	PRIMARIA	11,400	2.879	2.299	580
131	JUMILLA	RM-428	0+100	SECUNDARIA	13,300	1.582	1.333	249
132	JUMILLA	RM-427	4+800	COBERTURA	15,000	1.791	1.545	246
133	YECLA	RM-425	0+400	PRIMARIA	6,400	11.183	10.141	1.042
134	ABANILLA	RM-422	0+200	SECUNDARIA	4,000	2.761	2.320	440
142	SANTOMERA	RM-A4	4+900	PRIMARIA	5,700	16.619	15.373	1.245
143	FORTUNA	RM-A5	0+100	COBERTURA	1,000	1.123	1.032	91
144	MURCIA	RM-A5	11+100	PERMANENTE	10,400	13.809	13.409	401
145	FORTUNA	RM-A7	6+900	SECUNDARIA	2,200	1.872	1.731	141
146	ABANILLA	RM-A9	1+000	COBERTURA	12,700	156	145	10
147	ABANILLA	RM-A30	1+000	COBERTURA	13,800	257	249	8
148	ABANILLA	RM-A10	1+000	COBERTURA	5,400	393	366	27
149	ABARAN	RM-A10	24+000	COBERTURA	19,800	345	334	10
150	YECLA	RM-A11	1+000	COBERTURA	21,000	53	49	4
151	JUMILLA	RM-A12	1+000	COBERTURA	11,700	442	415	27
152	YECLA	RM-A14	1+000	COBERTURA	4,600	62	58	4
153	JUMILLA	RM-A15	1+000	COBERTURA	21,500	564	514	50
154	JUMILLA	RM-A16	1+000	COBERTURA	2,600	380	352	27
155	ABANILLA	RM-A16	13+000	COBERTURA	11,100	187	174	12
156	FORTUNA	RM-A17	23+400	SECUNDARIA	23,400	1.825	1.732	93
157	YECLA	RM-A18	1+300	PERMANENTE	16,900	1.951	1.825	126
158	YECLA	RM-A19	1+000	COBERTURA	3,300	175	163	12
159	BLANCA	RM-A20	1+000	COBERTURA	13,700	2.500	2.365	135
160	ABANILLA	RM-A21	1+000	COBERTURA	5,600	333	310	23
161	ABARAN	RM-A22	0+200	SECUNDARIA	5,000	2.267	2.201	65
164	FORTUNA	RM-A25	1+000	COBERTURA	3,100	109	106	3
165	YECLA	RM-A26	1+000	COBERTURA	14,000	677	633	43
166	CIEZA	RM-714	21+400	SECUNDARIA	10,000	2.265	1.633	632
200	ALBUDEITE	RM-B13	0+400	COBERTURA	6,700	1.058	989	70
201	CIEZA	RM-512	1+300	SECUNDARIA	3,700	3.863	3.748	115



Nº Estación	Municipio	Carretera	PK	Tipo	Longitud	Año 2016		
						IMD	IMD lig	IMP pes
202	ABARAN	RM-513	1+300	PRIMARIA	2,700	8.372	7.963	409
203	ABARAN	RM-514	1+000	COBERTURA	4,200	1.015	967	48
204	BLANCA	RM-520	1+000	COBERTURA	5,300	510	478	32
205	OJOS	RM-521	1+300	SECUNDARIA	2,300	1.385	1.333	52
206	OJOS	RM-522	1+200	SECUNDARIA	4,900	1.638	1.557	80
207	ARCHENA	RM-522	5+300	SECUNDARIA	1,400	5.223	5.011	213
208	ULEA	RM-523	2+900	COBERTURA	4,500	1.105	1.050	55
209	ARCHENA	RM-530	0+100	SECUNDARIA	6,200	2.858	2.595	263
210	MULA	RM-530	11+800	SECUNDARIA	10,700	1.937	1.751	185
211	ALBUDEITE	RM-531	13+000	COBERTURA	4,400	941	920	21
212	ALGUAZAS	RM-531	1+700	COBERTURA	12,100	1.242	1.196	46
213	ARCHENA	RM-533	0+300	SECUNDARIA	6,400	5.363	5.040	323
214	ALGUAZAS	RM-533	7+700	PRIMARIA	3,100	9.017	8.535	482
215	CALASPARRA	RM-552	7+900	COBERTURA	13,300	879	815	64
216	MULA	RM-552	15+000	COBERTURA	8,300	856	801	56
217	BLANCA	RM-553	4+000	SECUNDARIA	5,300	3.711	3.562	149
218	ARCHENA	RM-554	1+500	PRIMARIA	6,000	14.625	13.877	748
219	MORATALLA	RM-510	1+000	COBERTURA	10,600	510	480	30
220	ALCANTARILLA	RM-560	6+700	SECUNDARIA	4,600	2.623	2.513	110
221	MOLINA	RM-560	2+100	SECUNDARIA	5,000	3.059	2.942	117
222	MORATALLA	RM-702	0+500	SECUNDARIA	4,200	2.460	2.248	212
223	MORATALLA	RM-702	6+000	COBERTURA	18,500	658	613	45
224	MORATALLA	RM-702	28+000	COBERTURA	12,000	574	535	38
225	MORATALLA	RM-703	1+000	COBERTURA	25,200	87	81	6
226	V.ARCHENA	RM-554	4+900	SECUNDARIA	5+500	7.723	7.204	520
231	MORATALLA	RM-715	15+100	SECUNDARIA	2,600	2.036	1.917	119
232	MORATALLA	RM-715	25+200	COBERTURA	9,300	474	450	25
233	MORATALLA	RM-715	25+500	COBERTURA	9,400	826	781	45
234	CALASPARRA	RM-714	51+500	SECUNDARIA	2,300	4.921	4.265	656
235	CALASPARRA	RM-714	42+500	PERMANENTE	8,700	4.377	3.678	700
236	CIEZA	RM-714	24+500	SECUNDARIA	13,500	3.686	2.719	966
237	MULA	RM-532	26+000	COBERTURA	11,800	1.402	1.301	101
238	CARAVACA	RM-730	2+800	PRIMARIA	41,400	10.637	9.559	1.078
239	CARAVACA	RM-730	6+500	SECUNDARIA	41,400	4.394	3.842	552
240	CARAVACA	RM-730	11+100	PERMANENTE	41,400	2.252	1.786	466
241	ALCANTARILLA	RM-15	17+500	PERMANENTE	17,500	16.188	14.756	1.432
243	MULA	RM-516	3+700	PRIMARIA	8,600	8.448	8.007	441
244	MULA	RM-15	31+900	PRIMARIA	22,300	11.054	10.123	931
245	BULLAS	RM-715	44+500	PRIMARIA	10,900	9.619	8.833	786
246	CEHEGIN	RM-517	0+700	SECUNDARIA	2,600	5.560	5.329	232
247	CARAVACA	RM-517	1+900	SECUNDARIA	3,100	5.761	5.491	270
248	MORATALLA	RM-715	11+500	SECUNDARIA	13,500	3.355	3.165	190
249	CIEZA	RM-532	1+100	SECUNDARIA	14,400	1.596	1.531	65
251	CARAVACA	RM-714	64+000	PRIMARIA	11,000	4.364	3.675	689
254	MURCIA	RM-B1	2+000	SECUNDARIA	5,200	4.569	4.450	119
255	MURCIA	RM-B3	2+900	SECUNDARIA	3,000	7.692	7.436	256
257	ALCANTARILLA	RM-B4	3+100	SECUNDARIA	3,200	3.910	3.759	151
258	LORQUI	RM-B6	0+200	SECUNDARIA	1,900	4.074	3.939	136
259	LORQUI	RM-B8	3+800	SECUNDARIA	3,500	2.658	2.523	134
260	CEUTI	RM-B9	0+600	SECUNDARIA	1,300	4.682	4.550	132
261	ARCHENA	RM-B10	1+000	COBERTURA	5,500	335	324	11
262	CAMPOS DEL RIO	RM-B11	0+100	COBERTURA	3,100	1.500	1.428	73
263	CEUTI	RM-B12	1+500	COBERTURA	8,800	1.292	1.229	63
264	RICOTE	RM-B15	1+000	COBERTURA	18,100	65	63	2
265	CEHEGIN	RM-B16	1+300	SECUNDARIA	8,700	2.811	2.636	175



Nº Estación	Municipio	Carretera	PK	Tipo	Longitud	Año 2016		
						IMD	IMD lig	IMP pes
266	BLANCA	RM-B17	1+000	COBERTURA	4,100	967	949	18
267	BULLAS	RM-B18	1+500	COBERTURA	3,800	1.734	1.678	55
268	CIEZA	RM-B19	3+700	SECUNDARIA	19,000	3.413	3.321	93
269	CEHEGIN	RM-B20	0+500	COBERTURA	14,000	1.017	984	33
270	CALASPARRA	RM-B22	1+000	COBERTURA	19,200	195	183	13
271	CARAVACA	RM-B23	1+000	COBERTURA	4,700	222	208	14
272	CARAVACA	RM-B24	1+000	COBERTURA	3,100	80	76	5
273	MULA	RM-B26	1+000	COBERTURA	10,000	75	71	5
274	MULA	RM-B27	1+000	COBERTURA	4,000	138	129	9
275	ARCHENA	RM-B29	1+000	COBERTURA	5,500	201	195	6
276	MORATALLA	RM-B30	1+000	COBERTURA	11,400	399	374	25
277	LORQUI	RM-B33	1+800	PRIMARIA	2,000	11.436	10.718	718
278	LORQUI	RM-B33	2+600	PRIMARIA	1,300	9.827	9.387	440
279	LORQUI	RM-B7	0+300	SECUNDARIA	0,400	2.940	2.862	78
280	CALASPARRA	RM-B35	10+400	COBERTURA	10,800	844	729	115
282	CEHEGIN	RM-B21	1+000	COBERTURA	4,100	517	483	34
283	MULA	RM-516	10+400	SECUNDARIA	3,500	3.309	2.971	338
284	CALASPARRA	RM-714	45+700	SECUNDARIA	3,800	2.713	1.940	773
285	MULA	RM-15	20+100	PRIMARIA	3,100	14.610	13.583	1.027
286	CEHEGIN	RM-15	55+700	SECUNDARIA	4,500	7.763	6.929	834
287	CARAVACA	RM-15	60+700	PRIMARIA	4,600	10.385	9.289	1.096
288	CALASPARRA	RM-714	49+700	SECUNDARIA	3,600	2.906	2.148	757
289	TORRES DE COTILLAS	RM-B37	0+40	SECUNDARIA	2,300	3.238	2.768	470
290	TORRES DE COTILLAS	RM-B37	4+800	COBERTURA	3,800	1.723	1.333	390
291	CALASPARRA	RM-B32	1+300	SECUNDARIA	6,700	1.091	1.054	37
292	CARAVACA	RM-B36	0+400	SECUNDARIA	5,800	2.228	1.995	233
301	TOTANA	RM-502	4+600	SECUNDARIA	6,600	1.706	1.632	73
302	TOTANA	RM-503	36+000	COBERTURA	12,700	251	237	14
303	LORCA	RM-503	31+000	COBERTURA	4,800	110	102	7
304	MULA	RM-503	7+000	COBERTURA	24,100	72	68	5
305	BULLAS	RM-503	1+500	COBERTURA	5,700	1.335	1.260	75
306	LORCA	RM-504	19+000	COBERTURA	21,400	54	51	3
307	LORCA	RM-504	26+000	COBERTURA	5,600	341	317	24
308	LORCA	RM-701	2+200	COBERTURA	18,100	1.187	1.167	20
309	LORCA	RM-701	19+700	COBERTURA	4,100	768	695	72
315	CARAVACA	RM-711	0+100	SECUNDARIA	5,700	3.182	2.843	339
316	CARAVACA	RM-711	9+300	SECUNDARIA	18,200	1.689	1.402	287
317	LORCA	RM-711	32+600	PERMANENTE	11,100	2.565	2.188	377
318	MULA	RM-515	0+500	PRIMARIA	5,000	4.712	4.475	237
319	MULA	RM-515	7+500	COBERTURA	11,600	644	603	41
320	LORCA	RM-711	47+800	PRIMARIA	13,900	3.731	3.067	664
325	ALCANTARILLA	RM-C1	0+500	COBERTURA	16,500	1.407	1.288	118
326	MULA	RM-C27	1+000	COBERTURA	3,600	253	234	19
327	LIBRILLA	RM-C2	0+200	COBERTURA	27,600	1.059	1.033	26
328	CAMPOS DEL RIO	RM-C3	1+000	COBERTURA	6,900	129	125	4
329	MULA	RM-C26	1+000	COBERTURA	6,500	127	118	9
330	ALCANTARILLA	RM-C4	1+000	COBERTURA	5,300	47	42	5
331	LORCA	RM-C5	1+000	COBERTURA	12,000	141	133	8
332	MULA	RM-C5	22+000	COBERTURA	11,000	1.155	1.089	66
333	MULA	RM-C6	1+000	COBERTURA	18,400	81	76	5
334	TOTANA	RM-C7	1+000	COBERTURA	4,400	911	858	53
335	TOTANA	RM-C8	1+000	COBERTURA	7,900	722	675	47
336	LORCA	RM-C9	1+000	COBERTURA	18,200	363	344	20
337	LORCA	RM-C12	1+000	COBERTURA	11,700	458	414	44
338	LORCA	RM-C13	1+000	COBERTURA	1,300	132	122	10



Nº Estación	Municipio	Carretera	PK	Tipo	Longitud	Año 2016		
						IMD	IMD lig	IMP pes
339	LORCA	RM-C14	1+000	COBERTURA	11,500	573	543	30
340	LORCA	RM-C15	1+000	COBERTURA	16,300	1.040	947	93
341	CARAVACA	RM-C16	1+600	COBERTURA	5,200	1.429	1.376	53
342	CARAVACA	RM-C17	6+800	COBERTURA	7,100	1.512	1.386	126
343	CARAVACA	RM-C18	1+000	COBERTURA	16,600	68	63	4
344	ALCANTARILLA	RM-C19	1+000	COBERTURA	5,500	403	353	50
345	MULA	RM-C20	1+000	COBERTURA	4,600	441	414	27
346	TOTANA	RM-C21	0+100	COBERTURA	11,900	951	933	18
347	LORCA	RM-C22	1+000	COBERTURA	12,400	211	200	12
348	CARAVACA	RM-C23	1+000	COBERTURA	2,700	682	638	43
349	MULA	RM-C25	1+000	COBERTURA	5,000	174	159	14
350	ALHAMA	RM-515	26+900	SECUNDARIA	11,900	2.240	2.150	90
351	ALHAMA	RM-608	0+300	SECUNDARIA	2,200	6.102	5.711	391
400	AGUILAS	RM-D18	0+200	COBERTURA	6,400	659	600	59
401	MAZARRON	RM-332	38+200	PRIMARIA	3,000	4.983	4.546	437
402	LORCA	RM-332	50+000	COBERTURA	27,800	722	677	45
403	LORCA	RM-333	2+300	SECUNDARIA	5,500	6.544	6.204	340
404	MAZARRON	RM-332	32+800	PRIMARIA	1,400	15.119	14.692	428
411	LORCA	RM-620	1+200	PRIMARIA	19,000	4.912	4.366	546
413	TOTANA	RM-502	0+300	SECUNDARIA	2,500	5.789	5.460	329
414	TOTANA	RM-502	0+100	SECUNDARIA	2,000	4.200	4.025	175
415	TOTANA	RM-502	2+200	SECUNDARIA	2,400	2.655	2.544	111
416	AGUILAS	RM-11	24+400	PERMANENTE	10,900	9.428	8.801	627
417	TOTANA	RM-609	0+500	PRIMARIA	2,300	6.085	5.690	394
418	MAZARRON	RM-315	7+000	COBERTURA	7,400	175	165	10
419	MAZARRON	RM-315	18+300	COBERTURA	6,600	339	320	19
420	LORCA	RM-621	0+020	SECUNDARIA	2,000	3.308	3.110	198
421	LORCA	RM-621	5+900	SECUNDARIA	8,600	3.324	3.091	233
422	LORCA	RM-621	9+000	COBERTURA	10,600	223	211	12
423	AGUILAS	RM-11	17+100	PRIMARIA	12,100	7.455	6.929	526
424	MAZARRON	RM-315	2+900	SECUNDARIA	5,500	1.808	1.677	131
426	ALHAMA	RM-23	7+280	SECUNDARIA	3,200	6.321	5.736	585
427	TOTANA	RM-3	0+700	PRIMARIA	0,700	5.228	4.599	630
428	TOTANA	RM-3	1+670	SECUNDARIA	5,200	4.405	4.058	347
429	TOTANA	RM-3	8+360	SECUNDARIA	6,200	3.164	2.882	282
430	MAZARRÓN	RM-3	12+640	SECUNDARIA	1,500	8.155	7.501	654
431	MAZARRÓN	RM-3	14+630	SECUNDARIA	1,800	9.452	8.584	868
432	MAZARRON	RM-3	16+680	SECUNDARIA	2,800	10.888	10.056	832
433	MAZARRON	RM-3	20+000	SECUNDARIA	2,500	10.744	9.935	809
434	MAZARRÓN	RM-3	21+100	PERMANENTE	2,300	13.059	12.198	860
435	LORCA	RM-D1	1+300	SECUNDARIA	6,300	1.337	1.159	178
436	MAZARRON	RM-D2	1+000	COBERTURA	8,500	334	315	18
437	LORCA	RM-D3	1+000	COBERTURA	5,100	1.062	940	123
438	MAZARRON	RM-D4	3+000	PERMANENTE	10,000	1.837	1.741	96
439	TOTANA	RM-D4	11+000	COBERTURA	15,700	454	430	24
440	MAZARRON	RM-D5	1+000	COBERTURA	3,600	664	628	36
442	LORCA	RM-D8	11+000	COBERTURA	16,200	1.306	1.229	78
443	LORCA	RM-D9	1+000	COBERTURA	11,600	30	28	2
444	LORCA	RM-D10	11+300	SECUNDARIA	11,600	2.358	2.262	96
445	LORCA	RM-D11	1+900	SECUNDARIA	13,100	3.966	3.737	229
446	PUERTO LUMBRERAS	RM-D26	4+900	SECUNDARIA	6,100	2.540	2.321	219
447	LORCA	RM-D12	5+000	COBERTURA	10,100	516	450	66
448	AGUILAS	RM-D13	1+000	COBERTURA	11,000	176	165	10
449	AGUILAS	RM-D14	2+600	SECUNDARIA	15,400	4.836	4.556	279
450	AGUILAS	RM-D15	0+900	SECUNDARIA	4,300	2.859	2.774	85



Nº Estación	Municipio	Carretera	PK	Tipo	Longitud	Año 2016		
						IMD	IMD lig	IMP pes
451	PUERTO LUMBRERAS	RM-D16	1+200	SECUNDARIA	6,400	4.657	4.259	398
452	PUERTO LUMBRERAS	RM-D17	0+100	SECUNDARIA	7,000	1.453	1.290	164
453	PUERTO LUMBRERAS	RM-D19	0+400	COBERTURA	10,100	596	553	43
454	AGUILAS	RM-D19	19+000	COBERTURA	10,400	168	158	9
455	LORCA	RM-D20	1+000	COBERTURA	13,000	290	266	24
456	LORCA	RM-D21	0+500	SECUNDARIA	6,900	1.705	1.573	132
457	TOTANA	RM-D22	5+000	COBERTURA	6,500	1.667	1.595	72
459	AGUILAS	RM-D24	2+700	SECUNDARIA	11,500	1.660	1.522	138
460	LORCA	RM-11	1+300	PRIMARIA	2,600	17.649	16.130	1.519
461	LORCA	RM-11	2+800	PRIMARIA	6,800	13.061	11.899	1.162
462	MAZARRON	RM-3	23+800	SECUNDARIA	3,000	9.876	9.101	775
463	MAZARRON	RM-332	35+700	SECUNDARIA	4,000	7.368	6.815	553
464	MAZARRON	RM-D6	2+000	SECUNDARIA	7,400	4.704	4.555	148
501	CARTAGENA	RM-332	1+100	PRIMARIA	5,800	11.082	10.668	414
502	CARTAGENA	RM-332	7+500	PRIMARIA	10,600	2.612	2.492	120
503	MAZARRON	RM-332	27+000	SECUNDARIA	10,900	1.670	1.592	79
504	MAZARRON	RM-332	27+500	SECUNDARIA	4,400	7.045	6.750	295
505	CARTAGENA	RM-605	4+800	SECUNDARIA	5,900	3.705	3.548	158
506	CARTAGENA	RM-36	2+200	PRIMARIA	2,000	16.537	15.920	617
507	CARTAGENA	RM-36	0+200	PRIMARIA	1,400	14.153	13.660	492
510	CARTAGENA	RM-E21	1+600	SECUNDARIA	4,500	1.735	1.676	59
511	MURCIA	RM-601	0+100	PRIMARIA	7,600	2.942	2.780	162
512	MURCIA	RM-601	8+300	SECUNDARIA	13,300	1.450	1.346	104
513	CARTAGENA	RM-605	1+900	SECUNDARIA	4,900	4.052	3.881	171
514	CARTAGENA	RM-602	13+900	SECUNDARIA	9,000	5.403	4.781	623
515	FUENTE ALAMO	RM-602	16+200	SECUNDARIA	10,500	4.308	4.027	281
516	ALHAMA	RM-2	5+220	SECUNDARIA	2,700	6.725	5.151	1.574
517	ALHAMA	RM-2	2+650	PERMANENTE	4,900	13.572	11.542	2.031
519	ALHAMA	RM-603	11+800	SECUNDARIA	14,000	1.444	1.326	118
520	ALHAMA	RM-603	19+000	SECUNDARIA	7,500	1.894	1.599	295
521	ALHAMA	RM-23	2+100	PRIMARIA	3,600	7.934	7.324	610
522	ALHAMA	RM-23	5+200	SECUNDARIA	2,600	6.971	6.349	622
523	LIBRILLA	RM-604	2+800	COBERTURA	3,100	1.331	1.238	93
524	MURCIA	RM-611	5+800	SECUNDARIA	1,200	2.088	1.989	98
525	MURCIA	RM-611	1+800	SECUNDARIA	5,000	4.901	4.708	193
526	ALHAMA	RM-2	9+950	SECUNDARIA	5,100	7.052	5.469	1.583
527	FUENTE ALAMO	RM-2	15+570	SECUNDARIA	5,400	6.582	5.071	1.510
528	FUENTE ALAMO	RM-2	20+400	SECUNDARIA	4,500	6.947	5.424	1.523
529	FUENTE ALAMO	RM-2	24+800	SECUNDARIA	4,100	7.272	5.728	1.545
530	FUENTE ALAMO	RM-2	28+660	SECUNDARIA	2,800	7.581	6.083	1.499
531	ALCANTARILLA	RM-E4	3+400	PRIMARIA	4,600	6.003	5.702	301
532	CARTAGENA	RM-2	30+300	SECUNDARIA	2,700	6.414	5.220	1.194
533	MURCIA	RM-E5	0+800	COBERTURA	4,700	519	465	54
534	MURCIA	RM-E6	1+000	COBERTURA	6,500	744	639	105
535	FUENTE ALAMO	RM-E6	12+000	COBERTURA	6,000	680	599	81
537	MURCIA	RM-E7	1+000	COBERTURA	6,700	912	837	75
538	ALHAMA	RM-E10	1+000	COBERTURA	6,200	901	674	228
539	MAZARRON	RM-E11	11+800	COBERTURA	14,300	993	851	142
540	FUENTE ALAMO	RM-E12	2+000	SECUNDARIA	3,500	3.840	3.368	472
541	FUENTE ALAMO	RM-E12	7+200	SECUNDARIA	5,700	2.924	2.565	359
542	FUENTE ALAMO	RM-E13	1+000	COBERTURA	3,600	475	410	65
543	FUENTE ALAMO	RM-E14	0+800	COBERTURA	2,800	627	483	144
544	FUENTE ALAMO	RM-E14	4+000	COBERTURA	4,200	298	256	42
545	FUENTE ALAMO	RM-E15	2+400	SECUNDARIA	6,100	3.355	2.955	400
546	CARTAGENA	RM-E33	1+600	SECUNDARIA	3,900	1.754	1.616	138



Nº Estación	Municipio	Carretera	PK	Tipo	Longitud	Año 2016		
						IMD	IMD lig	IMP pes
547	CARTAGENA	RM-E16	1+000	COBERTURA	6,700	427	371	56
548	CARTAGENA	RM-E26	6+100	COBERTURA	6,200	284	261	23
549	CARTAGENA	RM-E22	6+100	SECUNDARIA	10,300	2.891	2.813	78
550	MAZARRON	RM-E35	0+100	SECUNDARIA	3,200	2.091	1.981	111
551	CARTAGENA	RM-E17	1+000	SECUNDARIA	3,300	1.420	1.342	79
552	MAZARRON	RM-E17	17+000	COBERTURA	15,100	796	753	43
553	MAZARRON	RM-E27	6+000	COBERTURA	7,800	1.189	1.058	131
554	CARTAGENA	RM-E18	1+000	COBERTURA	7,500	413	359	54
555	MAZARRON	RM-E19	1+000	COBERTURA	11,300	579	548	31
556	MAZARRON	RM-E22	18+700	SECUNDARIA	3,300	5.148	4.967	181
557	CARTAGENA	RM-E22	5+600	SECUNDARIA	5,900	2.869	2.787	82
558	MAZARRON	RM-E23	1+000	COBERTURA	2,500	206	195	12
559	MURCIA	RM-E25	1+000	COBERTURA	6,600	175	152	23
560	MURCIA	RM-E28	0+600	SECUNDARIA	0,800	2.603	2.458	145
562	MURCIA	RM-E3	1+100	SECUNDARIA	3,300	2.625	2.496	130
563	FUENTE ALAMO	RM-602	3+100	PRIMARIA	5,200	6.516	5.940	576
564	T. PACHECO	RM-2	34+200	PRIMARIA	3,800	9.636	8.013	1.624
568	ALHAMA DE MURCIA	RM-E24	5+100	SECUNDARIA	5,500	484	391	93
600	SAN JAVIER	RM-1	0+640	PRIMARIA	1,400	13.357	12.540	817
602	MURCIA	RM-300	3+900	PRIMARIA	2,200	14.414	13.657	757
603	MURCIA	RM-300	9+000	SECUNDARIA	3,300	7.184	6.657	527
604	MURCIA	RM-301	10+000	COBERTURA	10,200	204	172	32
605	MURCIA	T-301	15+100	COBERTURA	15,100	254	218	36
608	MURCIA	RM-303	4+100	PERMANENTE	2,600	9.791	8.598	1.193
609	MURCIA	RM-303	7+300	SECUNDARIA	2,500	7.684	6.744	941
610	MURCIA	RM-310	1+000	COBERTURA	3,600	600	556	45
611	CARTAGENA	RM-311	14+700	SECUNDARIA	6,400	2.526	2.308	218
612	CARTAGENA	RM-311	7+200	SECUNDARIA	3,700	3.379	3.088	291
613	CARTAGENA	RM-311	2+600	SECUNDARIA	3,200	5.091	4.485	606
614	CARTAGENA	RM-311	0+900	SECUNDARIA	1,800	2.456	2.333	123
615	CARTAGENA	RM-12	15+200	PRIMARIA	7,500	18.855	18.257	598
616	CARTAGENA	RM-12	11+300	PRIMARIA	5,300	26.444	25.763	681
618	CARTAGENA	RM-12	2+000	PERMANENTE	6,300	27.946	26.934	1.012
619	CARTAGENA	RM-314	1+100	COBERTURA	2,900	574	553	20
620	CARTAGENA	RM-314	7+200	SECUNDARIA	4,800	4.490	4.339	151
621	MURCIA	RM-330	0+600	SECUNDARIA	4,000	5.949	5.596	353
622	SAN JAVIER	RM-1	4+460	SECUNDARIA	1,490	8.445	7.785	660
623	MURCIA	RM-1	6+560	SECUNDARIA	2,270	7.634	7.023	611
624	MURCIA	RM-1	9+480	SECUNDARIA	2,705	7.144	6.572	572
625	TORRE PACHECO	RM-19	13+000	PRIMARIA	16,000	21.388	20.270	1.119
626	TORRE PACHECO	RM-19	18+500	PERMANENTE	9,500	20.592	19.390	1.201
627	SAN JAVIER	RM-F28	7+100	SECUNDARIA	11,600	2.533	2.262	271
628	MURCIA	RM-1	12+160	SECUNDARIA	2,390	5.966	5.460	506
629	MURCIA	RM-1	15+810	SECUNDARIA	5,330	5.883	5.351	532
630	TORRE PACHECO	RM-F21	3+000	SECUNDARIA	7,800	4.357	4.078	279
631	MURCIA	RM-F1	0+500	PRIMARIA	3,300	14.705	13.961	744
633	MURCIA	RM-F2	5+800	SECUNDARIA	4,400	5.717	5.279	438
634	MURCIA	RM-F2	11+200	SECUNDARIA	4,700	5.819	5.287	532
635	MURCIA	RM-F3	2+000	SECUNDARIA	4,200	7.625	7.297	328
637	MURCIA	RM-F5	1+100	SECUNDARIA	2,300	3.745	3.593	152
638	MURCIA	RM-F6	1+900	PRIMARIA	2,500	9.860	9.430	430
639	MURCIA	RM-F8	1+300	SECUNDARIA	3,100	6.088	5.743	345
640	MURCIA	RM-F9	0+600	SECUNDARIA	2,300	6.236	5.964	272
641	MOLINA	RM-F10	0+100	SECUNDARIA	4,100	4.765	4.512	254
642	TORRE PACHECO	RM-F12	1+300	SECUNDARIA	5,300	5.462	4.832	630



Nº Estación	Municipio	Carretera	PK	Tipo	Longitud	Año 2016		
						IMD	IMD lig	IMP pes
643	TORRE PACHECO	RM-F12	11+700	SECUNDARIA	6,600	4.610	3.870	740
644	MURCIA	RM-F13	4+400	COBERTURA	13,500	1.361	1.302	59
645	MURCIA	RM-F13	13+900	COBERTURA	5,000	600	531	69
646	TORRE PACHECO	RM-F14	5+000	SECUNDARIA	10,400	6.700	5.903	798
647	CARTAGENA	RM-F15	1+000	COBERTURA	4,600	766	740	26
648	MURCIA	RM-F16	2+700	SECUNDARIA	3,000	5.326	4.928	398
649	MURCIA	RM-F17	3+500	SECUNDARIA	3,800	3.344	3.112	232
652	MURCIA	RM-F19	1+000	COBERTURA	3,600	918	845	73
654	TORRE PACHECO	RM-F20	1+100	SECUNDARIA	3,900	1.978	1.785	192
655	TORRE PACHECO	RM-F21	9+200	SECUNDARIA	8,400	2.321	2.096	225
656	TORRE PACHECO	RM-F22	8+100	SECUNDARIA	6,500	3.004	2.801	203
657	SAN PEDRO PINATAR	RM-F23	4+300	COBERTURA	1,400	3.813	3.381	432
658	SAN PEDRO PINATAR	RM-F23	1+000	SECUNDARIA	3,800	2.307	1.900	407
660	SAN PEDRO PINATAR	RM-F24	1+000	SECUNDARIA	8,500	2.275	2.079	196
661	SAN PEDRO PINATAR	RM-F25	1+800	SECUNDARIA	6,700	3.962	3.544	418
662	TORRE PACHECO	RM-F26	1+000	COBERTURA	5,100	1.112	995	117
663	LOS ALCAZARES	RM-F26	6+800	SECUNDARIA	2,900	1.317	1.269	48
664	TORRE PACHECO	RM-F27	0+200	SECUNDARIA	3,100	2.541	2.138	402
665	TORRE PACHECO	RM-F27	3+500	SECUNDARIA	2,100	2.498	2.412	85
666	TORRE PACHECO	RM-F29	10+300	SECUNDARIA	7,800	2.459	2.285	174
667	SAN JAVIER	RM-F29	1+000	COBERTURA	2,800	932	875	57
668	LOS ALCAZARES	RM-F30	6+400	PRIMARIA	1,400	10.763	10.102	661
672	SAN PEDRO DEL PINAT	RM-F33	2+000	SECUNDARIA	2,900	4.200	4.083	117
673	LOS ALCAZARES	RM-F34	3+600	SECUNDARIA	3,700	4.470	4.313	157
674	LOS ALCAZARES	RM-F54	0+500	SECUNDARIA	10,800	2.714	2.626	88
675	CARTAGENA	RM-F54	12+900	SECUNDARIA	3,700	3.043	2.938	105
676	SAN JAVIER	RM-F35	1+500	SECUNDARIA	4,300	3.182	3.077	105
677	SAN JAVIER	RM-1	2+480	PERMANENTE	2,490	8.785	8.219	566
678	LOS ALCAZARES	RM-F35	8+700	SECUNDARIA	4,700	4.279	4.002	277
679	CARTAGENA	RM-F35	15+400	PRIMARIA	4,700	4.129	3.814	315
680	CARTAGENA	RM-F35	17+000	SECUNDARIA	8,500	5.130	4.761	369
681	TORRE PACHECO	RM-F36	1+000	PRIMARIA	6,200	7.174	6.895	279
682	CARTAGENA	RM-F36	11+500	PERMANENTE	3,000	18.055	15.554	2.501
683	CARTAGENA	RM-F36	6+300	SECUNDARIA	4,400	5.624	5.433	191
684	CARTAGENA	RM-F37	3+100	SECUNDARIA	5,200	2.120	1.909	211
685	CARTAGENA	RM-F37	6+000	COBERTURA	4,100	1.389	1.228	160
686	CARTAGENA	RM-F39	1+000	COBERTURA	5,000	311	266	44
687	CARTAGENA	RM-F40	3+400	PRIMARIA	4,000	8.102	7.505	596
688	CARTAGENA	RM-F57	1+000	COBERTURA	2,000	306	262	43
689	CARTAGENA	RM-F41	1+000	SECUNDARIA	4,100	1.724	1.521	204
690	CARTAGENA	RM-F42	1+000	SECUNDARIA	7,900	2.555	2.436	118
691	CARTAGENA	RM-F43	5+800	PRIMARIA	7,000	2.393	2.305	88
692	MURCIA	RM-F48	1+000	COBERTURA	9,500	742	646	96
693	ESTACIO RIQUELME A F	RM-F56	1+000	COBERTURA	14,700	66	57	9
694	MURCIA	RM-301	1+800	SECUNDARIA	5,700	3.023	2.638	385
695	MURCIA	RM-F50	4+000	SECUNDARIA	6,000	2.662	2.590	72
696	TORRE PACHECO	RM-F51	2+300	PRIMARIA	5,000	3.145	2.940	206
697	MURCIA	RM-F52	0+400	SECUNDARIA	2,200	2.882	2.574	308
698	TORRE PACHECO	RM-F30	2+400	PRIMARIA	5,000	12.220	11.478	742
699	TORRE PACHECO	RM-F35	9+100	SECUNDARIA	3,300	2.956	2.786	170
700	SANTOMERA	RM-303	1+100	PRIMARIA	2,300	10.296	8.838	1.458
701	TORRE PACHECO	RM-313	8+400	SECUNDARIA	6,600	4.611	4.060	550
702	TORRE PACHECO	RM-313	0+100	SECUNDARIA	2,000	3.321	2.734	587
703	MURCIA	RM-1	20+400	SECUNDARIA	3,210	5.471	4.960	511
704	MURCIA	RM-1	23+340	SECUNDARIA	2,100	5.557	5.052	505



Nº Estación	Municipio	Carretera	PK	Tipo	Longitud	Año 2016		
						IMD	IMD lig	IMP pes
705	MURCIA	RM-1	25+710	SECUNDARIA	38,650	4.349	4.092	257
706	MURCIA	RM-1	27+860	SECUNDARIA	2,500	4.452	4.162	290

Nota: (*) Estación no aforada por estar el tramo afectado por Obras



Región de Murcia

Consejería de Presidencia y Fomento
Dirección General de Carreteras

Servicio de Explotación y Seguridad Vial

Plaza de Santoña, 6
30071 – Murcia.

www.carm.es/cpt/

Tráfico por Carretera

Plan de aforos año 2016



Nº Estación	Municipio	Carretera	PK	Tipo	Longitud	Año 2016		
						IMD	IMD lig	IMP pes
600	SAN JAVIER	RM-1	0+640	PRIMARIA	1,400	13.357	12.540	817
677	SAN JAVIER	RM-1	2+480	PERMANENTE	2,490	8.785	8.219	566
622	SAN JAVIER	RM-1	4+460	SECUNDARIA	1,490	8.445	7.785	660
623	MURCIA	RM-1	6+560	SECUNDARIA	2,270	7.634	7.023	611
624	MURCIA	RM-1	9+480	SECUNDARIA	2,705	7.144	6.572	572
628	MURCIA	RM-1	12+160	SECUNDARIA	2,390	5.966	5.460	506
629	MURCIA	RM-1	15+810	SECUNDARIA	5,330	5.883	5.351	532
703	MURCIA	RM-1	20+400	SECUNDARIA	3,210	5.471	4.960	511
704	MURCIA	RM-1	23+340	SECUNDARIA	2,100	5.557	5.052	505
705	MURCIA	RM-1	25+710	SECUNDARIA	38,650	4.349	4.092	257
706	MURCIA	RM-1	27+860	SECUNDARIA	2,500	4.452	4.162	290
517	ALHAMA	RM-2	2+650	PERMANENTE	4,900	13.572	11.542	2.031
516	ALHAMA	RM-2	5+220	SECUNDARIA	2,700	6.725	5.151	1.574
526	ALHAMA	RM-2	9+950	SECUNDARIA	5,100	7.052	5.469	1.583
527	FUENTE ALAMO	RM-2	15+570	SECUNDARIA	5,400	6.582	5.071	1.510
528	FUENTE ALAMO	RM-2	20+400	SECUNDARIA	4,500	6.947	5.424	1.523
529	FUENTE ALAMO	RM-2	24+800	SECUNDARIA	4,100	7.272	5.728	1.545
530	FUENTE ALAMO	RM-2	28+660	SECUNDARIA	2,800	7.581	6.083	1.499
532	CARTAGENA	RM-2	30+300	SECUNDARIA	2,700	6.414	5.220	1.194
564	T. PACHECO	RM-2	34+200	PRIMARIA	3,800	9.636	8.013	1.624
427	TOTANA	RM-3	0+700	PRIMARIA	0,700	5.228	4.599	630
428	TOTANA	RM-3	1+670	SECUNDARIA	5,200	4.405	4.058	347
429	TOTANA	RM-3	8+360	SECUNDARIA	6,200	3.164	2.882	282
430	MAZARRÓN	RM-3	12+640	SECUNDARIA	1,500	8.155	7.501	654
431	MAZARRÓN	RM-3	14+630	SECUNDARIA	1,800	9.452	8.584	868
432	MAZARRON	RM-3	16+680	SECUNDARIA	2,800	10.888	10.056	832
433	MAZARRON	RM-3	20+000	SECUNDARIA	2,500	10.744	9.935	809
434	MAZARRÓN	RM-3	21+100	PERMANENTE	2,300	13.059	12.198	860
462	MAZARRON	RM-3	23+800	SECUNDARIA	3,000	9.876	9.101	775
460	LORCA	RM-11	1+300	PRIMARIA	2,600	17.649	16.130	1.519
461	LORCA	RM-11	2+800	PRIMARIA	6,800	13.061	11.899	1.162
423	AGUILAS	RM-11	17+100	PRIMARIA	12,100	7.455	6.929	526
416	AGUILAS	RM-11	24+400	PERMANENTE	10,900	9.428	8.801	627
618	CARTAGENA	RM-12	2+000	PERMANENTE	6,300	27.946	26.934	1.012
616	CARTAGENA	RM-12	11+300	PRIMARIA	5,300	26.444	25.763	681
615	CARTAGENA	RM-12	15+200	PRIMARIA	7,500	18.855	18.257	598
241	ALCANTARILLA	RM-15	17+500	PERMANENTE	17,500	16.188	14.756	1.432
285	MULA	RM-15	20+100	PRIMARIA	3,100	14.610	13.583	1.027
244	MULA	RM-15	31+900	PRIMARIA	22,300	11.054	10.123	931
286	CEHEGIN	RM-15	55+700	SECUNDARIA	4,500	7.763	6.929	834
287	CARAVACA	RM-15	60+700	PRIMARIA	4,600	10.385	9.289	1.096
625	TORRE PACHECO	RM-19	13+000	PRIMARIA	16,000	21.388	20.270	1.119
626	TORRE PACHECO	RM-19	18+500	PERMANENTE	9,500	20.592	19.390	1.201
521	ALHAMA	RM-23	2+100	PRIMARIA	3,600	7.934	7.324	610
522	ALHAMA	RM-23	5+200	SECUNDARIA	2,600	6.971	6.349	622
426	ALHAMA	RM-23	7+280	SECUNDARIA	3,200	6.321	5.736	585
507	CARTAGENA	RM-36	0+200	PRIMARIA	1,400	14.153	13.660	492
506	CARTAGENA	RM-36	2+200	PRIMARIA	2,000	16.537	15.920	617
602	MURCIA	RM-300	3+900	PRIMARIA	2,200	14.414	13.657	757
603	MURCIA	RM-300	9+000	SECUNDARIA	3,300	7.184	6.657	527
694	MURCIA	RM-301	1+800	SECUNDARIA	5,700	3.023	2.638	385
604	MURCIA	RM-301	10+000	COBERTURA	10,200	204	172	32
700	SANTOMERA	RM-303	1+100	PRIMARIA	2,300	10.296	8.838	1.458
608	MURCIA	RM-303	4+100	PERMANENTE	2,600	9.791	8.598	1.193
609	MURCIA	RM-303	7+300	SECUNDARIA	2,500	7.684	6.744	941



Nº Estación	Municipio	Carretera	PK	Tipo	Longitud	Año 2016		
						IMD	IMD lig	IMP pes
610	MURCIA	RM-310	1+000	COBERTURA	3,600	600	556	45
614	CARTAGENA	RM-311	0+900	SECUNDARIA	1,800	2.456	2.333	123
613	CARTAGENA	RM-311	2+600	SECUNDARIA	3,200	5.091	4.485	606
612	CARTAGENA	RM-311	7+200	SECUNDARIA	3,700	3.379	3.088	291
611	CARTAGENA	RM-311	14+700	SECUNDARIA	6,400	2.526	2.308	218
702	TORRE PACHECO	RM-313	0+100	SECUNDARIA	2,000	3.321	2.734	587
701	TORRE PACHECO	RM-313	8+400	SECUNDARIA	6,600	4.611	4.060	550
619	CARTAGENA	RM-314	1+100	COBERTURA	2,900	574	553	20
620	CARTAGENA	RM-314	7+200	SECUNDARIA	4,800	4.490	4.339	151
424	MAZARRON	RM-315	2+900	SECUNDARIA	5,500	1.808	1.677	131
418	MAZARRON	RM-315	7+000	COBERTURA	7,400	175	165	10
419	MAZARRON	RM-315	18+300	COBERTURA	6,600	339	320	19
621	MURCIA	RM-330	0+600	SECUNDARIA	4,000	5.949	5.596	353
501	CARTAGENA	RM-332	1+100	PRIMARIA	5,800	11.082	10.668	414
502	CARTAGENA	RM-332	7+500	PRIMARIA	10,600	2.612	2.492	120
503	MAZARRON	RM-332	27+000	SECUNDARIA	10,900	1.670	1.592	79
504	MAZARRON	RM-332	27+500	SECUNDARIA	4,400	7.045	6.750	295
404	MAZARRON	RM-332	32+800	PRIMARIA	1,400	15.119	14.692	428
463	MAZARRON	RM-332	35+700	SECUNDARIA	4,000	7.368	6.815	553
401	MAZARRON	RM-332	38+200	PRIMARIA	3,000	4.983	4.546	437
402	LORCA	RM-332	50+000	COBERTURA	27,800	722	677	45
403	LORCA	RM-333	2+300	SECUNDARIA	5,500	6.544	6.204	340
102	BLANCA	RM-402	1+300	SECUNDARIA	2,600	3.067	2.859	209
103	JUMILLA	RM-403	1+000	COBERTURA	16,100	785	689	96
104	YECLA	RM-404	2+600	SECUNDARIA	1,800	1.507	1.421	87
105	YECLA	RM-404	16+000	COBERTURA	17,000	225	211	14
106	YECLA	RM-404	18+000	COBERTURA	8,300	248	232	16
109	ABANILLA	RM-410	0+100	COBERTURA	2,600	1.229	1.147	82
107	ABANILLA	RM-410	9+700	COBERTURA	4,900	858	804	54
110	MOLINA	RM-411	1+000	SECUNDARIA	7,000	4.227	3.799	428
111	FORTUNA	RM-411	13+200	SECUNDARIA	6,600	2.558	2.343	216
112	ABANILLA	RM-412	0+500	COBERTURA	6,300	1.391	1.140	251
113	ABANILLA	RM-413	1+400	SECUNDARIA	4,500	2.650	2.110	541
114	MURCIA	RM-414	3+600	PRIMARIA	3,500	9.865	8.935	930
116	SANTOMERA	RM-414	4+900	PRIMARIA	5,900	8.158	7.199	959
115	ABANILLA	RM-414	11+700	PERMANENTE	6,100	3.090	2.752	338
134	ABANILLA	RM-422	0+200	SECUNDARIA	4,000	2.761	2.320	440
128	ABANILLA	RM-422	4+300	SECUNDARIA	9,500	1.686	1.467	219
123	SANTOMERA	RM-423	0+800	SECUNDARIA	3,000	6.328	5.577	751
124	FORTUNA	RM-423	6+700	PRIMARIA	9,200	5.378	4.743	636
120	FORTUNA	RM-423	13+200	PERMANENTE	5,800	2.097	1.651	447
118	FORTUNA	RM-423	21+300	COBERTURA	3,800	1.294	662	631
127	ABANILLA	RM-423	26+500	SECUNDARIA	4,800	1.478	1.270	208
122	YECLA	RM-424	10+100	PRIMARIA	19,000	1.734	1.444	290
133	YECLA	RM-425	0+400	PRIMARIA	6,400	11.183	10.141	1.042
121	YECLA	RM-426	1+000	COBERTURA	15,800	800	752	48
132	JUMILLA	RM-427	4+800	COBERTURA	15,000	1.791	1.545	246
131	JUMILLA	RM-428	0+100	SECUNDARIA	13,300	1.582	1.333	249
413	TOTANA	RM-502	0+300	SECUNDARIA	2,500	5.789	5.460	329
414	TOTANA	RM-502	0+100	SECUNDARIA	2,000	4.200	4.025	175
415	TOTANA	RM-502	2+200	SECUNDARIA	2,400	2.655	2.544	111
301	TOTANA	RM-502	4+600	SECUNDARIA	6,600	1.706	1.632	73
305	BULLAS	RM-503	1+500	COBERTURA	5,700	1.335	1.260	75
304	MULA	RM-503	7+000	COBERTURA	24,100	72	68	5
303	LORCA	RM-503	31+000	COBERTURA	4,800	110	102	7



Nº Estación	Municipio	Carretera	PK	Tipo	Longitud	Año 2016		
						IMD	IMD lig	IMP pes
302	TOTANA	RM-503	36+000	COBERTURA	12,700	251	237	14
306	LORCA	RM-504	19+000	COBERTURA	21,400	54	51	3
307	LORCA	RM-504	26+000	COBERTURA	5,600	341	317	24
219	MORATALLA	RM-510	1+000	COBERTURA	10,600	510	480	30
201	CIEZA	RM-512	1+300	SECUNDARIA	3,700	3.863	3.748	115
202	ABARAN	RM-513	1+300	PRIMARIA	2,700	8.372	7.963	409
203	ABARAN	RM-514	1+000	COBERTURA	4,200	1.015	967	48
318	MULA	RM-515	0+500	PRIMARIA	5,000	4.712	4.475	237
319	MULA	RM-515	7+500	COBERTURA	11,600	644	603	41
350	ALHAMA	RM-515	26+900	SECUNDARIA	11,900	2.240	2.150	90
243	MULA	RM-516	3+700	PRIMARIA	8,600	8.448	8.007	441
283	MULA	RM-516	10+400	SECUNDARIA	3,500	3.309	2.971	338
246	CEHEGIN	RM-517	0+700	SECUNDARIA	2,600	5.560	5.329	232
247	CARAVACA	RM-517	1+900	SECUNDARIA	3,100	5.761	5.491	270
204	BLANCA	RM-520	1+000	COBERTURA	5,300	510	478	32
205	OJOS	RM-521	1+300	SECUNDARIA	2,300	1.385	1.333	52
206	OJOS	RM-522	1+200	SECUNDARIA	4,900	1.638	1.557	80
207	ARCHENA	RM-522	5+300	SECUNDARIA	1,400	5.223	5.011	213
208	ULEA	RM-523	2+900	COBERTURA	4,500	1.105	1.050	55
209	ARCHENA	RM-530	0+100	SECUNDARIA	6,200	2.858	2.595	263
210	MULA	RM-530	11+800	SECUNDARIA	10,700	1.937	1.751	185
212	ALGUAZAS	RM-531	1+700	COBERTURA	12,100	1.242	1.196	46
211	ALBUDEITE	RM-531	13+000	COBERTURA	4,400	941	920	21
249	CIEZA	RM-532	1+100	SECUNDARIA	14,400	1.596	1.531	65
237	MULA	RM-532	26+000	COBERTURA	11,800	1.402	1.301	101
213	ARCHENA	RM-533	0+300	SECUNDARIA	6,400	5.363	5.040	323
214	ALGUAZAS	RM-533	7+700	PRIMARIA	3,100	9.017	8.535	482
215	CALASPARRA	RM-552	7+900	COBERTURA	13,300	879	815	64
216	MULA	RM-552	15+000	COBERTURA	8,300	856	801	56
217	BLANCA	RM-553	4+000	SECUNDARIA	5,300	3.711	3.562	149
218	ARCHENA	RM-554	1+500	PRIMARIA	6,000	14.625	13.877	748
226	V.ARCHENA	RM-554	4+900	SECUNDARIA	5+500	7.723	7.204	520
221	MOLINA	RM-560	2+100	SECUNDARIA	5,000	3.059	2.942	117
220	ALCANTARILLA	RM-560	6+700	SECUNDARIA	4,600	2.623	2.513	110
511	MURCIA	RM-601	0+100	PRIMARIA	7,600	2.942	2.780	162
512	MURCIA	RM-601	8+300	SECUNDARIA	13,300	1.450	1.346	104
563	FUENTE ALAMO	RM-602	3+100	PRIMARIA	5,200	6.516	5.940	576
514	CARTAGENA	RM-602	13+900	SECUNDARIA	9,000	5.403	4.781	623
515	FUENTE ALAMO	RM-602	16+200	SECUNDARIA	10,500	4.308	4.027	281
519	ALHAMA	RM-603	11+800	SECUNDARIA	14,000	1.444	1.326	118
520	ALHAMA	RM-603	19+000	SECUNDARIA	7,500	1.894	1.599	295
523	LIBRILLA	RM-604	2+800	COBERTURA	3,100	1.331	1.238	93
513	CARTAGENA	RM-605	1+900	SECUNDARIA	4,900	4.052	3.881	171
505	CARTAGENA	RM-605	4+800	SECUNDARIA	5,900	3.705	3.548	158
351	ALHAMA	RM-608	0+300	SECUNDARIA	2,200	6.102	5.711	391
417	TOTANA	RM-609	0+500	PRIMARIA	2,300	6.085	5.690	394
525	MURCIA	RM-611	1+800	SECUNDARIA	5,000	4.901	4.708	193
524	MURCIA	RM-611	5+800	SECUNDARIA	1,200	2.088	1.989	98
411	LORCA	RM-620	1+200	PRIMARIA	19,000	4.912	4.366	546
420	LORCA	RM-621	0+020	SECUNDARIA	2,000	3.308	3.110	198
421	LORCA	RM-621	5+900	SECUNDARIA	8,600	3.324	3.091	233
422	LORCA	RM-621	9+000	COBERTURA	10,600	223	211	12
308	LORCA	RM-701	2+200	COBERTURA	18,100	1.187	1.167	20
309	LORCA	RM-701	19+700	COBERTURA	4,100	768	695	72
222	MORATALLA	RM-702	0+500	SECUNDARIA	4,200	2.460	2.248	212



Nº Estación	Municipio	Carretera	PK	Tipo	Longitud	Año 2016		
						IMD	IMD lig	IMP pes
223	MORATALLA	RM-702	6+000	COBERTURA	18,500	658	613	45
224	MORATALLA	RM-702	28+000	COBERTURA	12,000	574	535	38
225	MORATALLA	RM-703	1+000	COBERTURA	25,200	87	81	6
315	CARAVACA	RM-711	0+100	SECUNDARIA	5,700	3.182	2.843	339
316	CARAVACA	RM-711	9+300	SECUNDARIA	18,200	1.689	1.402	287
317	LORCA	RM-711	32+600	PERMANENTE	11,100	2.565	2.188	377
320	LORCA	RM-711	47+800	PRIMARIA	13,900	3.731	3.067	664
129	JUMILLA	RM-714	2+500	PRIMARIA	11,400	2.879	2.299	580
166	CIEZA	RM-714	21+400	SECUNDARIA	10,000	2.265	1.633	632
236	CIEZA	RM-714	24+500	SECUNDARIA	13,500	3.686	2.719	966
235	CALASPARRA	RM-714	42+500	PERMANENTE	8,700	4.377	3.678	700
284	CALASPARRA	RM-714	45+700	SECUNDARIA	3,800	2.713	1.940	773
288	CALASPARRA	RM-714	49+700	SECUNDARIA	3,600	2.906	2.148	757
234	CALASPARRA	RM-714	51+500	SECUNDARIA	2,300	4.921	4.265	656
251	CARAVACA	RM-714	64+000	PRIMARIA	11,000	4.364	3.675	689
248	MORATALLA	RM-715	11+500	SECUNDARIA	13,500	3.355	3.165	190
231	MORATALLA	RM-715	15+100	SECUNDARIA	2,600	2.036	1.917	119
232	MORATALLA	RM-715	25+200	COBERTURA	9,300	474	450	25
233	MORATALLA	RM-715	25+500	COBERTURA	9,400	826	781	45
245	BULLAS	RM-715	44+500	PRIMARIA	10,900	9.619	8.833	786
238	CARAVACA	RM-730	2+800	PRIMARIA	41,400	10.637	9.559	1.078
239	CARAVACA	RM-730	6+500	SECUNDARIA	41,400	4.394	3.842	552
240	CARAVACA	RM-730	11+100	PERMANENTE	41,400	2.252	1.786	466
142	SANTOMERA	RM-A4	4+900	PRIMARIA	5,700	16.619	15.373	1.245
143	FORTUNA	RM-A5	0+100	COBERTURA	1,000	1.123	1.032	91
144	MURCIA	RM-A5	11+100	PERMANENTE	10,400	13.809	13.409	401
119	FORTUNA	RM-A7	5+400	SECUNDARIA	5,500	1.895	1.566	328
145	FORTUNA	RM-A7	6+900	SECUNDARIA	2,200	1.872	1.731	141
146	ABANILLA	RM-A9	1+000	COBERTURA	12,700	156	145	10
148	ABANILLA	RM-A10	1+000	COBERTURA	5,400	393	366	27
149	ABARAN	RM-A10	24+000	COBERTURA	19,800	345	334	10
150	YECLA	RM-A11	1+000	COBERTURA	21,000	53	49	4
151	JUMILLA	RM-A12	1+000	COBERTURA	11,700	442	415	27
152	YECLA	RM-A14	1+000	COBERTURA	4,600	62	58	4
153	JUMILLA	RM-A15	1+000	COBERTURA	21,500	564	514	50
154	JUMILLA	RM-A16	1+000	COBERTURA	2,600	380	352	27
155	ABANILLA	RM-A16	13+000	COBERTURA	11,100	187	174	12
156	FORTUNA	RM-A17	23+400	SECUNDARIA	23,400	1.825	1.732	93
157	YECLA	RM-A18	1+300	PERMANENTE	16,900	1.951	1.825	126
158	YECLA	RM-A19	1+000	COBERTURA	3,300	175	163	12
159	BLANCA	RM-A20	1+000	COBERTURA	13,700	2.500	2.365	135
160	ABANILLA	RM-A21	1+000	COBERTURA	5,600	333	310	23
161	ABARAN	RM-A22	0+200	SECUNDARIA	5,000	2.267	2.201	65
164	FORTUNA	RM-A25	1+000	COBERTURA	3,100	109	106	3
165	YECLA	RM-A26	1+000	COBERTURA	14,000	677	633	43
147	ABANILLA	RM-A30	1+000	COBERTURA	13,800	257	249	8
254	MURCIA	RM-B1	2+000	SECUNDARIA	5,200	4.569	4.450	119
255	MURCIA	RM-B3	2+900	SECUNDARIA	3,000	7.692	7.436	256
257	ALCANTARILLA	RM-B4	3+100	SECUNDARIA	3,200	3.910	3.759	151
258	LORQUI	RM-B6	0+200	SECUNDARIA	1,900	4.074	3.939	136
279	LORQUI	RM-B7	0+300	SECUNDARIA	0,400	2.940	2.862	78
259	LORQUI	RM-B8	3+800	SECUNDARIA	3,500	2.658	2.523	134
260	CEUTI	RM-B9	0+600	SECUNDARIA	1,300	4.682	4.550	132
261	ARCHENA	RM-B10	1+000	COBERTURA	5,500	335	324	11
262	CAMPOS DEL RIO	RM-B11	0+100	COBERTURA	3,100	1.500	1.428	73



Nº Estación	Municipio	Carretera	PK	Tipo	Longitud	Año 2016		
						IMD	IMD lig	IMP pes
263	CEUTI	RM-B12	1+500	COBERTURA	8,800	1.292	1.229	63
200	ALBUDEITE	RM-B13	0+400	COBERTURA	6,700	1.058	989	70
264	RICOTE	RM-B15	1+000	COBERTURA	18,100	65	63	2
265	CEHEGIN	RM-B16	1+300	SECUNDARIA	8,700	2.811	2.636	175
266	BLANCA	RM-B17	1+000	COBERTURA	4,100	967	949	18
267	BULLAS	RM-B18	1+500	COBERTURA	3,800	1.734	1.678	55
268	CIEZA	RM-B19	3+700	SECUNDARIA	19,000	3.413	3.321	93
269	CEHEGIN	RM-B20	0+500	COBERTURA	14,000	1.017	984	33
282	CEHEGIN	RM-B21	1+000	COBERTURA	4,100	517	483	34
270	CALASPARRA	RM-B22	1+000	COBERTURA	19,200	195	183	13
271	CARAVACA	RM-B23	1+000	COBERTURA	4,700	222	208	14
272	CARAVACA	RM-B24	1+000	COBERTURA	3,100	80	76	5
273	MULA	RM-B26	1+000	COBERTURA	10,000	75	71	5
274	MULA	RM-B27	1+000	COBERTURA	4,000	138	129	9
275	ARCHENA	RM-B29	1+000	COBERTURA	5,500	201	195	6
276	MORATALLA	RM-B30	1+000	COBERTURA	11,400	399	374	25
291	CALASPARRA	RM-B32	1+300	SECUNDARIA	6,700	1.091	1.054	37
277	LORQUI	RM-B33	1+800	PRIMARIA	2,000	11.436	10.718	718
278	LORQUI	RM-B33	2+600	PRIMARIA	1,300	9.827	9.387	440
280	CALASPARRA	RM-B35	10+400	COBERTURA	10,800	844	729	115
292	CARAVACA	RM-B36	0+400	SECUNDARIA	5,800	2.228	1.995	233
289	TORRES DE COTILLAS	RM-B37	0+40	SECUNDARIA	2,300	3.238	2.768	470
290	TORRES DE COTILLAS	RM-B37	4+800	COBERTURA	3,800	1.723	1.333	390
325	ALCANTARILLA	RM-C1	0+500	COBERTURA	16,500	1.407	1.288	118
327	LIBRILLA	RM-C2	0+200	COBERTURA	27,600	1.059	1.033	26
328	CAMPOS DEL RIO	RM-C3	1+000	COBERTURA	6,900	129	125	4
330	ALCANTARILLA	RM-C4	1+000	COBERTURA	5,300	47	42	5
331	LORCA	RM-C5	1+000	COBERTURA	12,000	141	133	8
332	MULA	RM-C5	22+000	COBERTURA	11,000	1.155	1.089	66
333	MULA	RM-C6	1+000	COBERTURA	18,400	81	76	5
334	TOTANA	RM-C7	1+000	COBERTURA	4,400	911	858	53
335	TOTANA	RM-C8	1+000	COBERTURA	7,900	722	675	47
336	LORCA	RM-C9	1+000	COBERTURA	18,200	363	344	20
337	LORCA	RM-C12	1+000	COBERTURA	11,700	458	414	44
338	LORCA	RM-C13	1+000	COBERTURA	1,300	132	122	10
339	LORCA	RM-C14	1+000	COBERTURA	11,500	573	543	30
340	LORCA	RM-C15	1+000	COBERTURA	16,300	1.040	947	93
341	CARAVACA	RM-C16	1+600	COBERTURA	5,200	1.429	1.376	53
342	CARAVACA	RM-C17	6+800	COBERTURA	7,100	1.512	1.386	126
343	CARAVACA	RM-C18	1+000	COBERTURA	16,600	68	63	4
344	ALCANTARILLA	RM-C19	1+000	COBERTURA	5,500	403	353	50
345	MULA	RM-C20	1+000	COBERTURA	4,600	441	414	27
346	TOTANA	RM-C21	0+100	COBERTURA	11,900	951	933	18
347	LORCA	RM-C22	1+000	COBERTURA	12,400	211	200	12
348	CARAVACA	RM-C23	1+000	COBERTURA	2,700	682	638	43
349	MULA	RM-C25	1+000	COBERTURA	5,000	174	159	14
329	MULA	RM-C26	1+000	COBERTURA	6,500	127	118	9
326	MULA	RM-C27	1+000	COBERTURA	3,600	253	234	19
435	LORCA	RM-D1	1+300	SECUNDARIA	6,300	1.337	1.159	178
436	MAZARRON	RM-D2	1+000	COBERTURA	8,500	334	315	18
437	LORCA	RM-D3	1+000	COBERTURA	5,100	1.062	940	123
438	MAZARRON	RM-D4	3+000	PERMANENTE	10,000	1.837	1.741	96
439	TOTANA	RM-D4	11+000	COBERTURA	15,700	454	430	24
440	MAZARRON	RM-D5	1+000	COBERTURA	3,600	664	628	36
464	MAZARRON	RM-D6	2+000	SECUNDARIA	7,400	4.704	4.555	148



Nº Estación	Municipio	Carretera	PK	Tipo	Longitud	Año 2016		
						IMD	IMD lig	IMP pes
442	LORCA	RM-D8	11+000	COBERTURA	16,200	1.306	1.229	78
443	LORCA	RM-D9	1+000	COBERTURA	11,600	30	28	2
444	LORCA	RM-D10	11+300	SECUNDARIA	11,600	2.358	2.262	96
445	LORCA	RM-D11	1+900	SECUNDARIA	13,100	3.966	3.737	229
447	LORCA	RM-D12	5+000	COBERTURA	10,100	516	450	66
448	AGUILAS	RM-D13	1+000	COBERTURA	11,000	176	165	10
449	AGUILAS	RM-D14	2+600	SECUNDARIA	15,400	4.836	4.556	279
450	AGUILAS	RM-D15	0+900	SECUNDARIA	4,300	2.859	2.774	85
451	PUERTO LUMBRERAS	RM-D16	1+200	SECUNDARIA	6,400	4.657	4.259	398
452	PUERTO LUMBRERAS	RM-D17	0+100	SECUNDARIA	7,000	1.453	1.290	164
400	AGUILAS	RM-D18	0+200	COBERTURA	6,400	659	600	59
453	PUERTO LUMBRERAS	RM-D19	0+400	COBERTURA	10,100	596	553	43
454	AGUILAS	RM-D19	19+000	COBERTURA	10,400	168	158	9
455	LORCA	RM-D20	1+000	COBERTURA	13,000	290	266	24
456	LORCA	RM-D21	0+500	SECUNDARIA	6,900	1.705	1.573	132
457	TOTANA	RM-D22	5+000	COBERTURA	6,500	1.667	1.595	72
459	AGUILAS	RM-D24	2+700	SECUNDARIA	11,500	1.660	1.522	138
446	PUERTO LUMBRERAS	RM-D26	4+900	SECUNDARIA	6,100	2.540	2.321	219
562	MURCIA	RM-E3	1+100	SECUNDARIA	3,300	2.625	2.496	130
531	ALCANTARILLA	RM-E4	3+400	PRIMARIA	4,600	6.003	5.702	301
533	MURCIA	RM-E5	0+800	COBERTURA	4,700	519	465	54
534	MURCIA	RM-E6	1+000	COBERTURA	6,500	744	639	105
535	FUENTE ALAMO	RM-E6	12+000	COBERTURA	6,000	680	599	81
537	MURCIA	RM-E7	1+000	COBERTURA	6,700	912	837	75
538	ALHAMA	RM-E10	1+000	COBERTURA	6,200	901	674	228
539	MAZARRON	RM-E11	11+800	COBERTURA	14,300	993	851	142
540	FUENTE ALAMO	RM-E12	2+000	SECUNDARIA	3,500	3.840	3.368	472
541	FUENTE ALAMO	RM-E12	7+200	SECUNDARIA	5,700	2.924	2.565	359
542	FUENTE ALAMO	RM-E13	1+000	COBERTURA	3,600	475	410	65
543	FUENTE ALAMO	RM-E14	0+800	COBERTURA	2,800	627	483	144
544	FUENTE ALAMO	RM-E14	4+000	COBERTURA	4,200	298	256	42
545	FUENTE ALAMO	RM-E15	2+400	SECUNDARIA	6,100	3.355	2.955	400
547	CARTAGENA	RM-E16	1+000	COBERTURA	6,700	427	371	56
551	CARTAGENA	RM-E17	1+000	SECUNDARIA	3,300	1.420	1.342	79
552	MAZARRON	RM-E17	17+000	COBERTURA	15,100	796	753	43
554	CARTAGENA	RM-E18	1+000	COBERTURA	7,500	413	359	54
555	MAZARRON	RM-E19	1+000	COBERTURA	11,300	579	548	31
510	CARTAGENA	RM-E21	1+600	SECUNDARIA	4,500	1.735	1.676	59
557	CARTAGENA	RM-E22	5+600	SECUNDARIA	5,900	2.869	2.787	82
549	CARTAGENA	RM-E22	6+100	SECUNDARIA	10,300	2.891	2.813	78
556	MAZARRON	RM-E22	18+700	SECUNDARIA	3,300	5.148	4.967	181
558	MAZARRON	RM-E23	1+000	COBERTURA	2,500	206	195	12
568	ALHAMA DE MURCIA	RM-E24	5+100	SECUNDARIA	5,500	484	391	93
559	MURCIA	RM-E25	1+000	COBERTURA	6,600	175	152	23
548	CARTAGENA	RM-E26	6+100	COBERTURA	6,200	284	261	23
553	MAZARRON	RM-E27	6+000	COBERTURA	7,800	1.189	1.058	131
560	MURCIA	RM-E28	0+600	SECUNDARIA	0,800	2.603	2.458	145
546	CARTAGENA	RM-E33	1+600	SECUNDARIA	3,900	1.754	1.616	138
550	MAZARRON	RM-E35	0+100	SECUNDARIA	3,200	2.091	1.981	111
631	MURCIA	RM-F1	0+500	PRIMARIA	3,300	14.705	13.961	744
633	MURCIA	RM-F2	5+800	SECUNDARIA	4,400	5.717	5.279	438
634	MURCIA	RM-F2	11+200	SECUNDARIA	4,700	5.819	5.287	532
635	MURCIA	RM-F3	2+000	SECUNDARIA	4,200	7.625	7.297	328
637	MURCIA	RM-F5	1+100	SECUNDARIA	2,300	3.745	3.593	152
638	MURCIA	RM-F6	1+900	PRIMARIA	2,500	9.860	9.430	430



Nº Estación	Municipio	Carretera	PK	Tipo	Longitud	Año 2016		
						IMD	IMD lig	IMP pes
639	MURCIA	RM-F8	1+300	SECUNDARIA	3,100	6.088	5.743	345
640	MURCIA	RM-F9	0+600	SECUNDARIA	2,300	6.236	5.964	272
641	MOLINA	RM-F10	0+100	SECUNDARIA	4,100	4.765	4.512	254
642	TORRE PACHECO	RM-F12	1+300	SECUNDARIA	5,300	5.462	4.832	630
643	TORRE PACHECO	RM-F12	11+700	SECUNDARIA	6,600	4.610	3.870	740
644	MURCIA	RM-F13	4+400	COBERTURA	13,500	1.361	1.302	59
645	MURCIA	RM-F13	13+900	COBERTURA	5,000	600	531	69
646	TORRE PACHECO	RM-F14	5+000	SECUNDARIA	10,400	6.700	5.903	798
647	CARTAGENA	RM-F15	1+000	COBERTURA	4,600	766	740	26
648	MURCIA	RM-F16	2+700	SECUNDARIA	3,000	5.326	4.928	398
649	MURCIA	RM-F17	3+500	SECUNDARIA	3,800	3.344	3.112	232
652	MURCIA	RM-F19	1+000	COBERTURA	3,600	918	845	73
654	TORRE PACHECO	RM-F20	1+100	SECUNDARIA	3,900	1.978	1.785	192
630	TORRE PACHECO	RM-F21	3+000	SECUNDARIA	7,800	4.357	4.078	279
655	TORRE PACHECO	RM-F21	9+200	SECUNDARIA	8,400	2.321	2.096	225
656	TORRE PACHECO	RM-F22	8+100	SECUNDARIA	6,500	3.004	2.801	203
658	SAN PEDRO PINATAR	RM-F23	1+000	SECUNDARIA	3,800	2.307	1.900	407
657	SAN PEDRO PINATAR	RM-F23	4+300	COBERTURA	1,400	3.813	3.381	432
660	SAN PEDRO PINATAR	RM-F24	1+000	SECUNDARIA	8,500	2.275	2.079	196
661	SAN PEDRO PINATAR	RM-F25	1+800	SECUNDARIA	6,700	3.962	3.544	418
662	TORRE PACHECO	RM-F26	1+000	COBERTURA	5,100	1.112	995	117
663	LOS ALCAZARES	RM-F26	6+800	SECUNDARIA	2,900	1.317	1.269	48
664	TORRE PACHECO	RM-F27	0+200	SECUNDARIA	3,100	2.541	2.138	402
665	TORRE PACHECO	RM-F27	3+500	SECUNDARIA	2,100	2.498	2.412	85
627	SAN JAVIER	RM-F28	7+100	SECUNDARIA	11,600	2.533	2.262	271
667	SAN JAVIER	RM-F29	1+000	COBERTURA	2,800	932	875	57
666	TORRE PACHECO	RM-F29	10+300	SECUNDARIA	7,800	2.459	2.285	174
698	TORRE PACHECO	RM-F30	2+400	PRIMARIA	5,000	12.220	11.478	742
668	LOS ALCAZARES	RM-F30	6+400	PRIMARIA	1,400	10.763	10.102	661
672	SAN PEDRO DEL PINAT,	RM-F33	2+000	SECUNDARIA	2,900	4.200	4.083	117
673	LOS ALCAZARES	RM-F34	3+600	SECUNDARIA	3,700	4.470	4.313	157
676	SAN JAVIER	RM-F35	1+500	SECUNDARIA	4,300	3.182	3.077	105
678	LOS ALCAZARES	RM-F35	8+700	SECUNDARIA	4,700	4.279	4.002	277
699	TORRE PACHECO	RM-F35	9+100	SECUNDARIA	3,300	2.956	2.786	170
679	CARTAGENA	RM-F35	15+400	PRIMARIA	4,700	4.129	3.814	315
680	CARTAGENA	RM-F35	17+000	SECUNDARIA	8,500	5.130	4.761	369
681	TORRE PACHECO	RM-F36	1+000	PRIMARIA	6,200	7.174	6.895	279
683	CARTAGENA	RM-F36	6+300	SECUNDARIA	4,400	5.624	5.433	191
682	CARTAGENA	RM-F36	11+500	PERMANENTE	3,000	18.055	15.554	2.501
684	CARTAGENA	RM-F37	3+100	SECUNDARIA	5,200	2.120	1.909	211
685	CARTAGENA	RM-F37	6+000	COBERTURA	4,100	1.389	1.228	160
686	CARTAGENA	RM-F39	1+000	COBERTURA	5,000	311	266	44
687	CARTAGENA	RM-F40	3+400	PRIMARIA	4,000	8.102	7.505	596
689	CARTAGENA	RM-F41	1+000	SECUNDARIA	4,100	1.724	1.521	204
690	CARTAGENA	RM-F42	1+000	SECUNDARIA	7,900	2.555	2.436	118
691	CARTAGENA	RM-F43	5+800	PRIMARIA	7,000	2.393	2.305	88
692	MURCIA	RM-F48	1+000	COBERTURA	9,500	742	646	96
695	MURCIA	RM-F50	4+000	SECUNDARIA	6,000	2.662	2.590	72
696	TORRE PACHECO	RM-F51	2+300	PRIMARIA	5,000	3.145	2.940	206
697	MURCIA	RM-F52	0+400	SECUNDARIA	2,200	2.882	2.574	308
674	LOS ALCAZARES	RM-F54	0+500	SECUNDARIA	10,800	2.714	2.626	88
675	CARTAGENA	RM-F54	12+900	SECUNDARIA	3,700	3.043	2.938	105
693	ESTACIO RIQUELME A F	RM-F56	1+000	COBERTURA	14,700	66	57	9
688	CARTAGENA	RM-F57	1+000	COBERTURA	2,000	306	262	43
605	MURCIA	T-301	15+100	COBERTURA	15,100	254	218	36



Nº Estación	Municipio	Carretera	PK	Tipo	Longitud	Año 2016		
						IMD	IMD lig	IMP pes
125	FORTUNA	T-423	0+800	SECUNDARIA	4,400	4.068	3.691	376
126	FORTUNA	T-423	4+900	SECUNDARIA	4,200	3.302	3.116	187

Nota: (*) Estación no aforada por estar el tramo afectado por Obras



Región de Murcia

Consejería de Presidencia y Fomento
Dirección General de Carreteras

Servicio de Explotación y Seguridad Vial

Plaza de Santoña, 6
30071 – Murcia.

www.carm.es/cpt/

Tráfico por IMD

Plan de aforos año 2016



Nº Estación	Municipio	Carretera	PK	Tipo	Longitud	Año 2016		
						IMD	IMD lig	IMP pes
618	CARTAGENA	RM-12	2+000	PERMANENTE	6,300	27.946	26.934	1.012
616	CARTAGENA	RM-12	11+300	PRIMARIA	5,300	26.444	25.763	681
625	TORRE PACHECO	RM-19	13+000	PRIMARIA	16,000	21.388	20.270	1.119
626	TORRE PACHECO	RM-19	18+500	PERMANENTE	9,500	20.592	19.390	1.201
615	CARTAGENA	RM-12	15+200	PRIMARIA	7,500	18.855	18.257	598
682	CARTAGENA	RM-F36	11+500	PERMANENTE	3,000	18.055	15.554	2.501
460	LORCA	RM-11	1+300	PRIMARIA	2,600	17.649	16.130	1.519
142	SANTOMERA	RM-A4	4+900	PRIMARIA	5,700	16.619	15.373	1.245
506	CARTAGENA	RM-36	2+200	PRIMARIA	2,000	16.537	15.920	617
241	ALCANTARILLA	RM-15	17+500	PERMANENTE	17,500	16.188	14.756	1.432
404	MAZARRON	RM-332	32+800	PRIMARIA	1,400	15.119	14.692	428
631	MURCIA	RM-F1	0+500	PRIMARIA	3,300	14.705	13.961	744
218	ARCHENA	RM-554	1+500	PRIMARIA	6,000	14.625	13.877	748
285	MULA	RM-15	20+100	PRIMARIA	3,100	14.610	13.583	1.027
602	MURCIA	RM-300	3+900	PRIMARIA	2,200	14.414	13.657	757
507	CARTAGENA	RM-36	0+200	PRIMARIA	1,400	14.153	13.660	492
144	MURCIA	RM-A5	11+100	PERMANENTE	10,400	13.809	13.409	401
517	ALHAMA	RM-2	2+650	PERMANENTE	4,900	13.572	11.542	2.031
600	SAN JAVIER	RM-1	0+640	PRIMARIA	1,400	13.357	12.540	817
461	LORCA	RM-11	2+800	PRIMARIA	6,800	13.061	11.899	1.162
434	MAZARRÓN	RM-3	21+100	PERMANENTE	2,300	13.059	12.198	860
698	TORRE PACHECO	RM-F30	2+400	PRIMARIA	5,000	12.220	11.478	742
277	LORQUI	RM-B33	1+800	PRIMARIA	2,000	11.436	10.718	718
133	YECLA	RM-425	0+400	PRIMARIA	6,400	11.183	10.141	1.042
501	CARTAGENA	RM-332	1+100	PRIMARIA	5,800	11.082	10.668	414
244	MULA	RM-15	31+900	PRIMARIA	22,300	11.054	10.123	931
432	MAZARRON	RM-3	16+680	SECUNDARIA	2,800	10.888	10.056	832
668	LOS ALCAZARES	RM-F30	6+400	PRIMARIA	1,400	10.763	10.102	661
433	MAZARRON	RM-3	20+000	SECUNDARIA	2,500	10.744	9.935	809
238	CARAVACA	RM-730	2+800	PRIMARIA	41,400	10.637	9.559	1.078
287	CARAVACA	RM-15	60+700	PRIMARIA	4,600	10.385	9.289	1.096
700	SANTOMERA	RM-303	1+100	PRIMARIA	2,300	10.296	8.838	1.458
462	MAZARRON	RM-3	23+800	SECUNDARIA	3,000	9.876	9.101	775
114	MURCIA	RM-414	3+600	PRIMARIA	3,500	9.865	8.935	930
638	MURCIA	RM-F6	1+900	PRIMARIA	2,500	9.860	9.430	430
278	LORQUI	RM-B33	2+600	PRIMARIA	1,300	9.827	9.387	440
608	MURCIA	RM-303	4+100	PERMANENTE	2,600	9.791	8.598	1.193
564	T. PACHECO	RM-2	34+200	PRIMARIA	3,800	9.636	8.013	1.624
245	BULLAS	RM-715	44+500	PRIMARIA	10,900	9.619	8.833	786
431	MAZARRÓN	RM-3	14+630	SECUNDARIA	1,800	9.452	8.584	868
416	AGUILAS	RM-11	24+400	PERMANENTE	10,900	9.428	8.801	627
214	ALGUAZAS	RM-533	7+700	PRIMARIA	3,100	9.017	8.535	482
677	SAN JAVIER	RM-1	2+480	PERMANENTE	2,490	8.785	8.219	566
243	MULA	RM-516	3+700	PRIMARIA	8,600	8.448	8.007	441
622	SAN JAVIER	RM-1	4+460	SECUNDARIA	1,490	8.445	7.785	660
202	ABARAN	RM-513	1+300	PRIMARIA	2,700	8.372	7.963	409
116	SANTOMERA	RM-414	4+900	PRIMARIA	5,900	8.158	7.199	959
430	MAZARRÓN	RM-3	12+640	SECUNDARIA	1,500	8.155	7.501	654
687	CARTAGENA	RM-F40	3+400	PRIMARIA	4,000	8.102	7.505	596
521	ALHAMA	RM-23	2+100	PRIMARIA	3,600	7.934	7.324	610
286	CEHEGIN	RM-15	55+700	SECUNDARIA	4,500	7.763	6.929	834
226	V.ARCHENA	RM-554	4+900	SECUNDARIA	5+500	7.723	7.204	520
255	MURCIA	RM-B3	2+900	SECUNDARIA	3,000	7.692	7.436	256
609	MURCIA	RM-303	7+300	SECUNDARIA	2,500	7.684	6.744	941
623	MURCIA	RM-1	6+560	SECUNDARIA	2,270	7.634	7.023	611



Nº Estación	Municipio	Carretera	PK	Tipo	Longitud	Año 2016		
						IMD	IMD lig	IMP pes
635	MURCIA	RM-F3	2+000	SECUNDARIA	4,200	7.625	7.297	328
530	FUENTE ALAMO	RM-2	28+660	SECUNDARIA	2,800	7.581	6.083	1.499
423	AGUILAS	RM-11	17+100	PRIMARIA	12,100	7.455	6.929	526
463	MAZARRON	RM-332	35+700	SECUNDARIA	4,000	7.368	6.815	553
529	FUENTE ALAMO	RM-2	24+800	SECUNDARIA	4,100	7.272	5.728	1.545
603	MURCIA	RM-300	9+000	SECUNDARIA	3,300	7.184	6.657	527
681	TORRE PACHECO	RM-F36	1+000	PRIMARIA	6,200	7.174	6.895	279
624	MURCIA	RM-1	9+480	SECUNDARIA	2,705	7.144	6.572	572
526	ALHAMA	RM-2	9+950	SECUNDARIA	5,100	7.052	5.469	1.583
504	MAZARRON	RM-332	27+500	SECUNDARIA	4,400	7.045	6.750	295
522	ALHAMA	RM-23	5+200	SECUNDARIA	2,600	6.971	6.349	622
528	FUENTE ALAMO	RM-2	20+400	SECUNDARIA	4,500	6.947	5.424	1.523
516	ALHAMA	RM-2	5+220	SECUNDARIA	2,700	6.725	5.151	1.574
646	TORRE PACHECO	RM-F14	5+000	SECUNDARIA	10,400	6.700	5.903	798
527	FUENTE ALAMO	RM-2	15+570	SECUNDARIA	5,400	6.582	5.071	1.510
403	LORCA	RM-333	2+300	SECUNDARIA	5,500	6.544	6.204	340
563	FUENTE ALAMO	RM-602	3+100	PRIMARIA	5,200	6.516	5.940	576
532	CARTAGENA	RM-2	30+300	SECUNDARIA	2,700	6.414	5.220	1.194
123	SANTOMERA	RM-423	0+800	SECUNDARIA	3,000	6.328	5.577	751
426	ALHAMA	RM-23	7+280	SECUNDARIA	3,200	6.321	5.736	585
640	MURCIA	RM-F9	0+600	SECUNDARIA	2,300	6.236	5.964	272
351	ALHAMA	RM-608	0+300	SECUNDARIA	2,200	6.102	5.711	391
639	MURCIA	RM-F8	1+300	SECUNDARIA	3,100	6.088	5.743	345
417	TOTANA	RM-609	0+500	PRIMARIA	2,300	6.085	5.690	394
531	ALCANTARILLA	RM-E4	3+400	PRIMARIA	4,600	6.003	5.702	301
628	MURCIA	RM-1	12+160	SECUNDARIA	2,390	5.966	5.460	506
621	MURCIA	RM-330	0+600	SECUNDARIA	4,000	5.949	5.596	353
629	MURCIA	RM-1	15+810	SECUNDARIA	5,330	5.883	5.351	532
634	MURCIA	RM-F2	11+200	SECUNDARIA	4,700	5.819	5.287	532
413	TOTANA	RM-502	0+300	SECUNDARIA	2,500	5.789	5.460	329
247	CARAVACA	RM-517	1+900	SECUNDARIA	3,100	5.761	5.491	270
633	MURCIA	RM-F2	5+800	SECUNDARIA	4,400	5.717	5.279	438
683	CARTAGENA	RM-F36	6+300	SECUNDARIA	4,400	5.624	5.433	191
246	CEHEGIN	RM-517	0+700	SECUNDARIA	2,600	5.560	5.329	232
704	MURCIA	RM-1	23+340	SECUNDARIA	2,100	5.557	5.052	505
703	MURCIA	RM-1	20+400	SECUNDARIA	3,210	5.471	4.960	511
642	TORRE PACHECO	RM-F12	1+300	SECUNDARIA	5,300	5.462	4.832	630
514	CARTAGENA	RM-602	13+900	SECUNDARIA	9,000	5.403	4.781	623
124	FORTUNA	RM-423	6+700	PRIMARIA	9,200	5.378	4.743	636
213	ARCHENA	RM-533	0+300	SECUNDARIA	6,400	5.363	5.040	323
648	MURCIA	RM-F16	2+700	SECUNDARIA	3,000	5.326	4.928	398
427	TOTANA	RM-3	0+700	PRIMARIA	0,700	5.228	4.599	630
207	ARCHENA	RM-522	5+300	SECUNDARIA	1,400	5.223	5.011	213
556	MAZARRON	RM-E22	18+700	SECUNDARIA	3,300	5.148	4.967	181
680	CARTAGENA	RM-F35	17+000	SECUNDARIA	8,500	5.130	4.761	369
613	CARTAGENA	RM-311	2+600	SECUNDARIA	3,200	5.091	4.485	606
401	MAZARRON	RM-332	38+200	PRIMARIA	3,000	4.983	4.546	437
234	CALASPARRA	RM-714	51+500	SECUNDARIA	2,300	4.921	4.265	656
411	LORCA	RM-620	1+200	PRIMARIA	19,000	4.912	4.366	546
525	MURCIA	RM-611	1+800	SECUNDARIA	5,000	4.901	4.708	193
449	AGUILAS	RM-D14	2+600	SECUNDARIA	15,400	4.836	4.556	279
641	MOLINA	RM-F10	0+100	SECUNDARIA	4,100	4.765	4.512	254
318	MULA	RM-515	0+500	PRIMARIA	5,000	4.712	4.475	237
464	MAZARRON	RM-D6	2+000	SECUNDARIA	7,400	4.704	4.555	148
260	CEUTI	RM-B9	0+600	SECUNDARIA	1,300	4.682	4.550	132



Nº Estación	Municipio	Carretera	PK	Tipo	Longitud	Año 2016		
						IMD	IMD lig	IMP pes
451	PUERTO LUMBRERAS	RM-D16	1+200	SECUNDARIA	6,400	4.657	4.259	398
701	TORRE PACHECO	RM-313	8+400	SECUNDARIA	6,600	4.611	4.060	550
643	TORRE PACHECO	RM-F12	11+700	SECUNDARIA	6,600	4.610	3.870	740
254	MURCIA	RM-B1	2+000	SECUNDARIA	5,200	4.569	4.450	119
620	CARTAGENA	RM-314	7+200	SECUNDARIA	4,800	4.490	4.339	151
673	LOS ALCAZARES	RM-F34	3+600	SECUNDARIA	3,700	4.470	4.313	157
706	MURCIA	RM-1	27+860	SECUNDARIA	2,500	4.452	4.162	290
428	TOTANA	RM-3	1+670	SECUNDARIA	5,200	4.405	4.058	347
239	CARAVACA	RM-730	6+500	SECUNDARIA	41,400	4.394	3.842	552
235	CALASPARRA	RM-714	42+500	PERMANENTE	8,700	4.377	3.678	700
251	CARAVACA	RM-714	64+000	PRIMARIA	11,000	4.364	3.675	689
630	TORRE PACHECO	RM-F21	3+000	SECUNDARIA	7,800	4.357	4.078	279
705	MURCIA	RM-1	25+710	SECUNDARIA	38,650	4.349	4.092	257
515	FUENTE ALAMO	RM-602	16+200	SECUNDARIA	10,500	4.308	4.027	281
678	LOS ALCAZARES	RM-F35	8+700	SECUNDARIA	4,700	4.279	4.002	277
110	MOLINA	RM-411	1+000	SECUNDARIA	7,000	4.227	3.799	428
414	TOTANA	RM-502	0+100	SECUNDARIA	2,000	4.200	4.025	175
672	SAN PEDRO DEL PINATAR	RM-F33	2+000	SECUNDARIA	2,900	4.200	4.083	117
679	CARTAGENA	RM-F35	15+400	PRIMARIA	4,700	4.129	3.814	315
258	LORQUI	RM-B6	0+200	SECUNDARIA	1,900	4.074	3.939	136
125	FORTUNA	T-423	0+800	SECUNDARIA	4,400	4.068	3.691	376
513	CARTAGENA	RM-605	1+900	SECUNDARIA	4,900	4.052	3.881	171
445	LORCA	RM-D11	1+900	SECUNDARIA	13,100	3.966	3.737	229
661	SAN PEDRO PINATAR	RM-F25	1+800	SECUNDARIA	6,700	3.962	3.544	418
257	ALCANTARILLA	RM-B4	3+100	SECUNDARIA	3,200	3.910	3.759	151
201	CIEZA	RM-512	1+300	SECUNDARIA	3,700	3.863	3.748	115
540	FUENTE ALAMO	RM-E12	2+000	SECUNDARIA	3,500	3.840	3.368	472
657	SAN PEDRO PINATAR	RM-F23	4+300	COBERTURA	1,400	3.813	3.381	432
637	MURCIA	RM-F5	1+100	SECUNDARIA	2,300	3.745	3.593	152
320	LORCA	RM-711	47+800	PRIMARIA	13,900	3.731	3.067	664
217	BLANCA	RM-553	4+000	SECUNDARIA	5,300	3.711	3.562	149
505	CARTAGENA	RM-605	4+800	SECUNDARIA	5,900	3.705	3.548	158
236	CIEZA	RM-714	24+500	SECUNDARIA	13,500	3.686	2.719	966
268	CIEZA	RM-B19	3+700	SECUNDARIA	19,000	3.413	3.321	93
612	CARTAGENA	RM-311	7+200	SECUNDARIA	3,700	3.379	3.088	291
545	FUENTE ALAMO	RM-E15	2+400	SECUNDARIA	6,100	3.355	2.955	400
248	MORATALLA	RM-715	11+500	SECUNDARIA	13,500	3.355	3.165	190
649	MURCIA	RM-F17	3+500	SECUNDARIA	3,800	3.344	3.112	232
421	LORCA	RM-621	5+900	SECUNDARIA	8,600	3.324	3.091	233
702	TORRE PACHECO	RM-313	0+100	SECUNDARIA	2,000	3.321	2.734	587
283	MULA	RM-516	10+400	SECUNDARIA	3,500	3.309	2.971	338
420	LORCA	RM-621	0+020	SECUNDARIA	2,000	3.308	3.110	198
126	FORTUNA	T-423	4+900	SECUNDARIA	4,200	3.302	3.116	187
289	TORRES DE COTILLAS	RM-B37	0+40	SECUNDARIA	2,300	3.238	2.768	470
315	CARAVACA	RM-711	0+100	SECUNDARIA	5,700	3.182	2.843	339
676	SAN JAVIER	RM-F35	1+500	SECUNDARIA	4,300	3.182	3.077	105
429	TOTANA	RM-3	8+360	SECUNDARIA	6,200	3.164	2.882	282
696	TORRE PACHECO	RM-F51	2+300	PRIMARIA	5,000	3.145	2.940	206
115	ABANILLA	RM-414	11+700	PERMANENTE	6,100	3.090	2.752	338
102	BLANCA	RM-402	1+300	SECUNDARIA	2,600	3.067	2.859	209
221	MOLINA	RM-560	2+100	SECUNDARIA	5,000	3.059	2.942	117
675	CARTAGENA	RM-F54	12+900	SECUNDARIA	3,700	3.043	2.938	105
694	MURCIA	RM-301	1+800	SECUNDARIA	5,700	3.023	2.638	385
656	TORRE PACHECO	RM-F22	8+100	SECUNDARIA	6,500	3.004	2.801	203
699	TORRE PACHECO	RM-F35	9+100	SECUNDARIA	3,300	2.956	2.786	170



Nº Estación	Municipio	Carretera	PK	Tipo	Longitud	Año 2016		
						IMD	IMD lig	IMP pes
511	MURCIA	RM-601	0+100	PRIMARIA	7,600	2.942	2.780	162
279	LORQUI	RM-B7	0+300	SECUNDARIA	0,400	2.940	2.862	78
541	FUENTE ALAMO	RM-E12	7+200	SECUNDARIA	5,700	2.924	2.565	359
288	CALASPARRA	RM-714	49+700	SECUNDARIA	3,600	2.906	2.148	757
549	CARTAGENA	RM-E22	6+100	SECUNDARIA	10,300	2.891	2.813	78
697	MURCIA	RM-F52	0+400	SECUNDARIA	2,200	2.882	2.574	308
129	JUMILLA	RM-714	2+500	PRIMARIA	11,400	2.879	2.299	580
557	CARTAGENA	RM-E22	5+600	SECUNDARIA	5,900	2.869	2.787	82
450	AGUILAS	RM-D15	0+900	SECUNDARIA	4,300	2.859	2.774	85
209	ARCHENA	RM-530	0+100	SECUNDARIA	6,200	2.858	2.595	263
265	CEHEGIN	RM-B16	1+300	SECUNDARIA	8,700	2.811	2.636	175
134	ABANILLA	RM-422	0+200	SECUNDARIA	4,000	2.761	2.320	440
674	LOS ALCAZARES	RM-F54	0+500	SECUNDARIA	10,800	2.714	2.626	88
284	CALASPARRA	RM-714	45+700	SECUNDARIA	3,800	2.713	1.940	773
695	MURCIA	RM-F50	4+000	SECUNDARIA	6,000	2.662	2.590	72
259	LORQUI	RM-B8	3+800	SECUNDARIA	3,500	2.658	2.523	134
415	TOTANA	RM-502	2+200	SECUNDARIA	2,400	2.655	2.544	111
113	ABANILLA	RM-413	1+400	SECUNDARIA	4,500	2.650	2.110	541
562	MURCIA	RM-E3	1+100	SECUNDARIA	3,300	2.625	2.496	130
220	ALCANTARILLA	RM-560	6+700	SECUNDARIA	4,600	2.623	2.513	110
502	CARTAGENA	RM-332	7+500	PRIMARIA	10,600	2.612	2.492	120
560	MURCIA	RM-E28	0+600	SECUNDARIA	0,800	2.603	2.458	145
317	LORCA	RM-711	32+600	PERMANENTE	11,100	2.565	2.188	377
111	FORTUNA	RM-411	13+200	SECUNDARIA	6,600	2.558	2.343	216
690	CARTAGENA	RM-F42	1+000	SECUNDARIA	7,900	2.555	2.436	118
664	TORRE PACHECO	RM-F27	0+200	SECUNDARIA	3,100	2.541	2.138	402
446	PUERTO LUMBRERAS	RM-D26	4+900	SECUNDARIA	6,100	2.540	2.321	219
627	SAN JAVIER	RM-F28	7+100	SECUNDARIA	11,600	2.533	2.262	271
611	CARTAGENA	RM-311	14+700	SECUNDARIA	6,400	2.526	2.308	218
159	BLANCA	RM-A20	1+000	COBERTURA	13,700	2.500	2.365	135
665	TORRE PACHECO	RM-F27	3+500	SECUNDARIA	2,100	2.498	2.412	85
222	MORATALLA	RM-702	0+500	SECUNDARIA	4,200	2.460	2.248	212
666	TORRE PACHECO	RM-F29	10+300	SECUNDARIA	7,800	2.459	2.285	174
614	CARTAGENA	RM-311	0+900	SECUNDARIA	1,800	2.456	2.333	123
691	CARTAGENA	RM-F43	5+800	PRIMARIA	7,000	2.393	2.305	88
444	LORCA	RM-D10	11+300	SECUNDARIA	11,600	2.358	2.262	96
655	TORRE PACHECO	RM-F21	9+200	SECUNDARIA	8,400	2.321	2.096	225
658	SAN PEDRO PINATAR	RM-F23	1+000	SECUNDARIA	3,800	2.307	1.900	407
660	SAN PEDRO PINATAR	RM-F24	1+000	SECUNDARIA	8,500	2.275	2.079	196
161	ABARAN	RM-A22	0+200	SECUNDARIA	5,000	2.267	2.201	65
166	CIEZA	RM-714	21+400	SECUNDARIA	10,000	2.265	1.633	632
240	CARAVACA	RM-730	11+100	PERMANENTE	41,400	2.252	1.786	466
350	ALHAMA	RM-515	26+900	SECUNDARIA	11,900	2.240	2.150	90
292	CARAVACA	RM-B36	0+400	SECUNDARIA	5,800	2.228	1.995	233
684	CARTAGENA	RM-F37	3+100	SECUNDARIA	5,200	2.120	1.909	211
120	FORTUNA	RM-423	13+200	PERMANENTE	5,800	2.097	1.651	447
550	MAZARRON	RM-E35	0+100	SECUNDARIA	3,200	2.091	1.981	111
524	MURCIA	RM-611	5+800	SECUNDARIA	1,200	2.088	1.989	98
231	MORATALLA	RM-715	15+100	SECUNDARIA	2,600	2.036	1.917	119
654	TORRE PACHECO	RM-F20	1+100	SECUNDARIA	3,900	1.978	1.785	192
157	YECLA	RM-A18	1+300	PERMANENTE	16,900	1.951	1.825	126
210	MULA	RM-530	11+800	SECUNDARIA	10,700	1.937	1.751	185
119	FORTUNA	RM-A7	5+400	SECUNDARIA	5,500	1.895	1.566	328
520	ALHAMA	RM-603	19+000	SECUNDARIA	7,500	1.894	1.599	295
145	FORTUNA	RM-A7	6+900	SECUNDARIA	2,200	1.872	1.731	141



Nº Estación	Municipio	Carretera	PK	Tipo	Longitud	Año 2016		
						IMD	IMD lig	IMP pes
438	MAZARRON	RM-D4	3+000	PERMANENTE	10,000	1.837	1.741	96
156	FORTUNA	RM-A17	23+400	SECUNDARIA	23,400	1.825	1.732	93
424	MAZARRON	RM-315	2+900	SECUNDARIA	5,500	1.808	1.677	131
132	JUMILLA	RM-427	4+800	COBERTURA	15,000	1.791	1.545	246
546	CARTAGENA	RM-E33	1+600	SECUNDARIA	3,900	1.754	1.616	138
510	CARTAGENA	RM-E21	1+600	SECUNDARIA	4,500	1.735	1.676	59
122	YECLA	RM-424	10+100	PRIMARIA	19,000	1.734	1.444	290
267	BULLAS	RM-B18	1+500	COBERTURA	3,800	1.734	1.678	55
689	CARTAGENA	RM-F41	1+000	SECUNDARIA	4,100	1.724	1.521	204
290	TORRES DE COTILLAS	RM-B37	4+800	COBERTURA	3,800	1.723	1.333	390
301	TOTANA	RM-502	4+600	SECUNDARIA	6,600	1.706	1.632	73
456	LORCA	RM-D21	0+500	SECUNDARIA	6,900	1.705	1.573	132
316	CARAVACA	RM-711	9+300	SECUNDARIA	18,200	1.689	1.402	287
128	ABANILLA	RM-422	4+300	SECUNDARIA	9,500	1.686	1.467	219
503	MAZARRON	RM-332	27+000	SECUNDARIA	10,900	1.670	1.592	79
457	TOTANA	RM-D22	5+000	COBERTURA	6,500	1.667	1.595	72
459	AGUILAS	RM-D24	2+700	SECUNDARIA	11,500	1.660	1.522	138
206	OJOS	RM-522	1+200	SECUNDARIA	4,900	1.638	1.557	80
249	CIEZA	RM-532	1+100	SECUNDARIA	14,400	1.596	1.531	65
131	JUMILLA	RM-428	0+100	SECUNDARIA	13,300	1.582	1.333	249
342	CARAVACA	RM-C17	6+800	COBERTURA	7,100	1.512	1.386	126
104	YECLA	RM-404	2+600	SECUNDARIA	1,800	1.507	1.421	87
262	CAMPOS DEL RIO	RM-B11	0+100	COBERTURA	3,100	1.500	1.428	73
127	ABANILLA	RM-423	26+500	SECUNDARIA	4,800	1.478	1.270	208
452	PUERTO LUMBRERAS	RM-D17	0+100	SECUNDARIA	7,000	1.453	1.290	164
512	MURCIA	RM-601	8+300	SECUNDARIA	13,300	1.450	1.346	104
519	ALHAMA	RM-603	11+800	SECUNDARIA	14,000	1.444	1.326	118
341	CARAVACA	RM-C16	1+600	COBERTURA	5,200	1.429	1.376	53
551	CARTAGENA	RM-E17	1+000	SECUNDARIA	3,300	1.420	1.342	79
325	ALCANTARILLA	RM-C1	0+500	COBERTURA	16,500	1.407	1.288	118
237	MULA	RM-532	26+000	COBERTURA	11,800	1.402	1.301	101
112	ABANILLA	RM-412	0+500	COBERTURA	6,300	1.391	1.140	251
685	CARTAGENA	RM-F37	6+000	COBERTURA	4,100	1.389	1.228	160
205	OJOS	RM-521	1+300	SECUNDARIA	2,300	1.385	1.333	52
644	MURCIA	RM-F13	4+400	COBERTURA	13,500	1.361	1.302	59
435	LORCA	RM-D1	1+300	SECUNDARIA	6,300	1.337	1.159	178
305	BULLAS	RM-503	1+500	COBERTURA	5,700	1.335	1.260	75
523	LIBRILLA	RM-604	2+800	COBERTURA	3,100	1.331	1.238	93
663	LOS ALCAZARES	RM-F26	6+800	SECUNDARIA	2,900	1.317	1.269	48
442	LORCA	RM-D8	11+000	COBERTURA	16,200	1.306	1.229	78
118	FORTUNA	RM-423	21+300	COBERTURA	3,800	1.294	662	631
263	CEUTI	RM-B12	1+500	COBERTURA	8,800	1.292	1.229	63
212	ALGUAZAS	RM-531	1+700	COBERTURA	12,100	1.242	1.196	46
109	ABANILLA	RM-410	0+100	COBERTURA	2,600	1.229	1.147	82
553	MAZARRON	RM-E27	6+000	COBERTURA	7,800	1.189	1.058	131
308	LORCA	RM-701	2+200	COBERTURA	18,100	1.187	1.167	20
332	MULA	RM-C5	22+000	COBERTURA	11,000	1.155	1.089	66
143	FORTUNA	RM-A5	0+100	COBERTURA	1,000	1.123	1.032	91
662	TORRE PACHECO	RM-F26	1+000	COBERTURA	5,100	1.112	995	117
208	ULEA	RM-523	2+900	COBERTURA	4,500	1.105	1.050	55
291	CALASPARRA	RM-B32	1+300	SECUNDARIA	6,700	1.091	1.054	37
437	LORCA	RM-D3	1+000	COBERTURA	5,100	1.062	940	123
327	LIBRILLA	RM-C2	0+200	COBERTURA	27,600	1.059	1.033	26
200	ALBUDEITE	RM-B13	0+400	COBERTURA	6,700	1.058	989	70
340	LORCA	RM-C15	1+000	COBERTURA	16,300	1.040	947	93



Nº Estación	Municipio	Carretera	PK	Tipo	Longitud	Año 2016		
						IMD	IMD lig	IMP pes
269	CEHEGIN	RM-B20	0+500	COBERTURA	14,000	1.017	984	33
203	ABARAN	RM-514	1+000	COBERTURA	4,200	1.015	967	48
539	MAZARRON	RM-E11	11+800	COBERTURA	14,300	993	851	142
266	BLANCA	RM-B17	1+000	COBERTURA	4,100	967	949	18
346	TOTANA	RM-C21	0+100	COBERTURA	11,900	951	933	18
211	ALBUDEITE	RM-531	13+000	COBERTURA	4,400	941	920	21
667	SAN JAVIER	RM-F29	1+000	COBERTURA	2,800	932	875	57
652	MURCIA	RM-F19	1+000	COBERTURA	3,600	918	845	73
537	MURCIA	RM-E7	1+000	COBERTURA	6,700	912	837	75
334	TOTANA	RM-C7	1+000	COBERTURA	4,400	911	858	53
538	ALHAMA	RM-E10	1+000	COBERTURA	6,200	901	674	228
215	CALASPARRA	RM-552	7+900	COBERTURA	13,300	879	815	64
107	ABANILLA	RM-410	9+700	COBERTURA	4,900	858	804	54
216	MULA	RM-552	15+000	COBERTURA	8,300	856	801	56
280	CALASPARRA	RM-B35	10+400	COBERTURA	10,800	844	729	115
233	MORATALLA	RM-715	25+500	COBERTURA	9,400	826	781	45
121	YECLA	RM-426	1+000	COBERTURA	15,800	800	752	48
552	MAZARRON	RM-E17	17+000	COBERTURA	15,100	796	753	43
103	JUMILLA	RM-403	1+000	COBERTURA	16,100	785	689	96
309	LORCA	RM-701	19+700	COBERTURA	4,100	768	695	72
647	CARTAGENA	RM-F15	1+000	COBERTURA	4,600	766	740	26
534	MURCIA	RM-E6	1+000	COBERTURA	6,500	744	639	105
692	MURCIA	RM-F48	1+000	COBERTURA	9,500	742	646	96
335	TOTANA	RM-C8	1+000	COBERTURA	7,900	722	675	47
402	LORCA	RM-332	50+000	COBERTURA	27,800	722	677	45
348	CARAVACA	RM-C23	1+000	COBERTURA	2,700	682	638	43
535	FUENTE ALAMO	RM-E6	12+000	COBERTURA	6,000	680	599	81
165	YECLA	RM-A26	1+000	COBERTURA	14,000	677	633	43
440	MAZARRON	RM-D5	1+000	COBERTURA	3,600	664	628	36
400	AGUILAS	RM-D18	0+200	COBERTURA	6,400	659	600	59
223	MORATALLA	RM-702	6+000	COBERTURA	18,500	658	613	45
319	MULA	RM-515	7+500	COBERTURA	11,600	644	603	41
543	FUENTE ALAMO	RM-E14	0+800	COBERTURA	2,800	627	483	144
645	MURCIA	RM-F13	13+900	COBERTURA	5,000	600	531	69
610	MURCIA	RM-310	1+000	COBERTURA	3,600	600	556	45
453	PUERTO LUMBRERAS	RM-D19	0+400	COBERTURA	10,100	596	553	43
555	MAZARRON	RM-E19	1+000	COBERTURA	11,300	579	548	31
224	MORATALLA	RM-702	28+000	COBERTURA	12,000	574	535	38
619	CARTAGENA	RM-314	1+100	COBERTURA	2,900	574	553	20
339	LORCA	RM-C14	1+000	COBERTURA	11,500	573	543	30
153	JUMILLA	RM-A15	1+000	COBERTURA	21,500	564	514	50
533	MURCIA	RM-E5	0+800	COBERTURA	4,700	519	465	54
282	CEHEGIN	RM-B21	1+000	COBERTURA	4,100	517	483	34
447	LORCA	RM-D12	5+000	COBERTURA	10,100	516	450	66
204	BLANCA	RM-520	1+000	COBERTURA	5,300	510	478	32
219	MORATALLA	RM-510	1+000	COBERTURA	10,600	510	480	30
568	ALHAMA DE MURCIA	RM-E24	5+100	SECUNDARIA	5,500	484	391	93
542	FUENTE ALAMO	RM-E13	1+000	COBERTURA	3,600	475	410	65
232	MORATALLA	RM-715	25+200	COBERTURA	9,300	474	450	25
337	LORCA	RM-C12	1+000	COBERTURA	11,700	458	414	44
439	TOTANA	RM-D4	11+000	COBERTURA	15,700	454	430	24
151	JUMILLA	RM-A12	1+000	COBERTURA	11,700	442	415	27
345	MULA	RM-C20	1+000	COBERTURA	4,600	441	414	27
547	CARTAGENA	RM-E16	1+000	COBERTURA	6,700	427	371	56
554	CARTAGENA	RM-E18	1+000	COBERTURA	7,500	413	359	54



Nº Estación	Municipio	Carretera	PK	Tipo	Longitud	Año 2016		
						IMD	IMD lig	IMP pes
344	ALCANTARILLA	RM-C19	1+000	COBERTURA	5,500	403	353	50
276	MORATALLA	RM-B30	1+000	COBERTURA	11,400	399	374	25
148	ABANILLA	RM-A10	1+000	COBERTURA	5,400	393	366	27
154	JUMILLA	RM-A16	1+000	COBERTURA	2,600	380	352	27
336	LORCA	RM-C9	1+000	COBERTURA	18,200	363	344	20
149	ABARAN	RM-A10	24+000	COBERTURA	19,800	345	334	10
307	LORCA	RM-504	26+000	COBERTURA	5,600	341	317	24
419	MAZARRON	RM-315	18+300	COBERTURA	6,600	339	320	19
261	ARCHENA	RM-B10	1+000	COBERTURA	5,500	335	324	11
436	MAZARRON	RM-D2	1+000	COBERTURA	8,500	334	315	18
160	ABANILLA	RM-A21	1+000	COBERTURA	5,600	333	310	23
686	CARTAGENA	RM-F39	1+000	COBERTURA	5,000	311	266	44
688	CARTAGENA	RM-F57	1+000	COBERTURA	2,000	306	262	43
544	FUENTE ALAMO	RM-E14	4+000	COBERTURA	4,200	298	256	42
455	LORCA	RM-D20	1+000	COBERTURA	13,000	290	266	24
548	CARTAGENA	RM-E26	6+100	COBERTURA	6,200	284	261	23
147	ABANILLA	RM-A30	1+000	COBERTURA	13,800	257	249	8
605	MURCIA	T-301	15+100	COBERTURA	15,100	254	218	36
326	MULA	RM-C27	1+000	COBERTURA	3,600	253	234	19
302	TOTANA	RM-503	36+000	COBERTURA	12,700	251	237	14
106	YECLA	RM-404	18+000	COBERTURA	8,300	248	232	16
105	YECLA	RM-404	16+000	COBERTURA	17,000	225	211	14
422	LORCA	RM-621	9+000	COBERTURA	10,600	223	211	12
271	CARAVACA	RM-B23	1+000	COBERTURA	4,700	222	208	14
347	LORCA	RM-C22	1+000	COBERTURA	12,400	211	200	12
558	MAZARRON	RM-E23	1+000	COBERTURA	2,500	206	195	12
604	MURCIA	RM-301	10+000	COBERTURA	10,200	204	172	32
275	ARCHENA	RM-B29	1+000	COBERTURA	5,500	201	195	6
270	CALASPARRA	RM-B22	1+000	COBERTURA	19,200	195	183	13
155	ABANILLA	RM-A16	13+000	COBERTURA	11,100	187	174	12
448	AGUILAS	RM-D13	1+000	COBERTURA	11,000	176	165	10
559	MURCIA	RM-E25	1+000	COBERTURA	6,600	175	152	23
158	YECLA	RM-A19	1+000	COBERTURA	3,300	175	163	12
418	MAZARRON	RM-315	7+000	COBERTURA	7,400	175	165	10
349	MULA	RM-C25	1+000	COBERTURA	5,000	174	159	14
454	AGUILAS	RM-D19	19+000	COBERTURA	10,400	168	158	9
146	ABANILLA	RM-A9	1+000	COBERTURA	12,700	156	145	10
331	LORCA	RM-C5	1+000	COBERTURA	12,000	141	133	8
274	MULA	RM-B27	1+000	COBERTURA	4,000	138	129	9
338	LORCA	RM-C13	1+000	COBERTURA	1,300	132	122	10
328	CAMPOS DEL RIO	RM-C3	1+000	COBERTURA	6,900	129	125	4
329	MULA	RM-C26	1+000	COBERTURA	6,500	127	118	9
303	LORCA	RM-503	31+000	COBERTURA	4,800	110	102	7
164	FORTUNA	RM-A25	1+000	COBERTURA	3,100	109	106	3
225	MORATALLA	RM-703	1+000	COBERTURA	25,200	87	81	6
333	MULA	RM-C6	1+000	COBERTURA	18,400	81	76	5
272	CARAVACA	RM-B24	1+000	COBERTURA	3,100	80	76	5
273	MULA	RM-B26	1+000	COBERTURA	10,000	75	71	5
304	MULA	RM-503	7+000	COBERTURA	24,100	72	68	5
343	CARAVACA	RM-C18	1+000	COBERTURA	16,600	68	63	4
693	ESTACIO RIQUELME A F	RM-F56	1+000	COBERTURA	14,700	66	57	9
264	RICOTE	RM-B15	1+000	COBERTURA	18,100	65	63	2
152	YECLA	RM-A14	1+000	COBERTURA	4,600	62	58	4
306	LORCA	RM-504	19+000	COBERTURA	21,400	54	51	3
150	YECLA	RM-A11	1+000	COBERTURA	21,000	53	49	4



Nº Estación	Municipio	Carretera	PK	Tipo	Longitud	Año 2016		
						IMD	IMD lig	IMP pes
330	ALCANTARILLA	RM-C4	1+000	COBERTURA	5,300	47	42	5
443	LORCA	RM-D9	1+000	COBERTURA	11,600	30	28	2

Nota: (*) Estación no aforada por estar el tramo afectado por Obras



Región de Murcia

Consejería de Presidencia y Fomento
Dirección General de Carreteras

Servicio de Explotación y Seguridad Vial

Plaza de Santoña, 6
30071 – Murcia.

www.carm.es/cpt/

Tráfico por IMD PESADOS

Plan de aforos año 2016



Nº Estación	Municipio	Carretera	PK	Tipo	Longitud	Año 2016		
						IMD	IMD lig	IMP pes
682	CARTAGENA	RM-F36	11+500	PERMANENTE	3,000	18.055	15.554	2.501
517	ALHAMA	RM-2	2+650	PERMANENTE	4,900	13.572	11.542	2.031
564	T. PACHECO	RM-2	34+200	PRIMARIA	3,800	9.636	8.013	1.624
526	ALHAMA	RM-2	9+950	SECUNDARIA	5,100	7.052	5.469	1.583
516	ALHAMA	RM-2	5+220	SECUNDARIA	2,700	6.725	5.151	1.574
529	FUENTE ALAMO	RM-2	24+800	SECUNDARIA	4,100	7.272	5.728	1.545
528	FUENTE ALAMO	RM-2	20+400	SECUNDARIA	4,500	6.947	5.424	1.523
460	LORCA	RM-11	1+300	PRIMARIA	2,600	17.649	16.130	1.519
527	FUENTE ALAMO	RM-2	15+570	SECUNDARIA	5,400	6.582	5.071	1.510
530	FUENTE ALAMO	RM-2	28+660	SECUNDARIA	2,800	7.581	6.083	1.499
700	SANTOMERA	RM-303	1+100	PRIMARIA	2,300	10.296	8.838	1.458
241	ALCANTARILLA	RM-15	17+500	PERMANENTE	17,500	16.188	14.756	1.432
142	SANTOMERA	RM-A4	4+900	PRIMARIA	5,700	16.619	15.373	1.245
626	TORRE PACHECO	RM-19	18+500	PERMANENTE	9,500	20.592	19.390	1.201
532	CARTAGENA	RM-2	30+300	SECUNDARIA	2,700	6.414	5.220	1.194
608	MURCIA	RM-303	4+100	PERMANENTE	2,600	9.791	8.598	1.193
461	LORCA	RM-11	2+800	PRIMARIA	6,800	13.061	11.899	1.162
625	TORRE PACHECO	RM-19	13+000	PRIMARIA	16,000	21.388	20.270	1.119
287	CARAVACA	RM-15	60+700	PRIMARIA	4,600	10.385	9.289	1.096
238	CARAVACA	RM-730	2+800	PRIMARIA	41,400	10.637	9.559	1.078
133	YECLA	RM-425	0+400	PRIMARIA	6,400	11.183	10.141	1.042
285	MULA	RM-15	20+100	PRIMARIA	3,100	14.610	13.583	1.027
618	CARTAGENA	RM-12	2+000	PERMANENTE	6,300	27.946	26.934	1.012
236	CIEZA	RM-714	24+500	SECUNDARIA	13,500	3.686	2.719	966
116	SANTOMERA	RM-414	4+900	PRIMARIA	5,900	8.158	7.199	959
609	MURCIA	RM-303	7+300	SECUNDARIA	2,500	7.684	6.744	941
244	MULA	RM-15	31+900	PRIMARIA	22,300	11.054	10.123	931
114	MURCIA	RM-414	3+600	PRIMARIA	3,500	9.865	8.935	930
431	MAZARRÓN	RM-3	14+630	SECUNDARIA	1,800	9.452	8.584	868
434	MAZARRÓN	RM-3	21+100	PERMANENTE	2,300	13.059	12.198	860
286	CEHEGIN	RM-15	55+700	SECUNDARIA	4,500	7.763	6.929	834
432	MAZARRON	RM-3	16+680	SECUNDARIA	2,800	10.888	10.056	832
600	SAN JAVIER	RM-1	0+640	PRIMARIA	1,400	13.357	12.540	817
433	MAZARRON	RM-3	20+000	SECUNDARIA	2,500	10.744	9.935	809
646	TORRE PACHECO	RM-F14	5+000	SECUNDARIA	10,400	6.700	5.903	798
245	BULLAS	RM-715	44+500	PRIMARIA	10,900	9.619	8.833	786
462	MAZARRON	RM-3	23+800	SECUNDARIA	3,000	9.876	9.101	775
284	CALASPARRA	RM-714	45+700	SECUNDARIA	3,800	2.713	1.940	773
602	MURCIA	RM-300	3+900	PRIMARIA	2,200	14.414	13.657	757
288	CALASPARRA	RM-714	49+700	SECUNDARIA	3,600	2.906	2.148	757
123	SANTOMERA	RM-423	0+800	SECUNDARIA	3,000	6.328	5.577	751
218	ARCHENA	RM-554	1+500	PRIMARIA	6,000	14.625	13.877	748
631	MURCIA	RM-F1	0+500	PRIMARIA	3,300	14.705	13.961	744
698	TORRE PACHECO	RM-F30	2+400	PRIMARIA	5,000	12.220	11.478	742
643	TORRE PACHECO	RM-F12	11+700	SECUNDARIA	6,600	4.610	3.870	740
277	LORQUI	RM-B33	1+800	PRIMARIA	2,000	11.436	10.718	718
235	CALASPARRA	RM-714	42+500	PERMANENTE	8,700	4.377	3.678	700
251	CARAVACA	RM-714	64+000	PRIMARIA	11,000	4.364	3.675	689
616	CARTAGENA	RM-12	11+300	PRIMARIA	5,300	26.444	25.763	681
320	LORCA	RM-711	47+800	PRIMARIA	13,900	3.731	3.067	664
668	LOS ALCAZARES	RM-F30	6+400	PRIMARIA	1,400	10.763	10.102	661
622	SAN JAVIER	RM-1	4+460	SECUNDARIA	1,490	8.445	7.785	660
234	CALASPARRA	RM-714	51+500	SECUNDARIA	2,300	4.921	4.265	656
430	MAZARRÓN	RM-3	12+640	SECUNDARIA	1,500	8.155	7.501	654
124	FORTUNA	RM-423	6+700	PRIMARIA	9,200	5.378	4.743	636



Nº Estación	Municipio	Carretera	PK	Tipo	Longitud	Año 2016		
						IMD	IMD lig	IMP pes
166	CIEZA	RM-714	21+400	SECUNDARIA	10,000	2.265	1.633	632
118	FORTUNA	RM-423	21+300	COBERTURA	3,800	1.294	662	631
642	TORRE PACHECO	RM-F12	1+300	SECUNDARIA	5,300	5.462	4.832	630
427	TOTANA	RM-3	0+700	PRIMARIA	0,700	5.228	4.599	630
416	AGUILAS	RM-11	24+400	PERMANENTE	10,900	9.428	8.801	627
514	CARTAGENA	RM-602	13+900	SECUNDARIA	9,000	5.403	4.781	623
522	ALHAMA	RM-23	5+200	SECUNDARIA	2,600	6.971	6.349	622
506	CARTAGENA	RM-36	2+200	PRIMARIA	2,000	16.537	15.920	617
623	MURCIA	RM-1	6+560	SECUNDARIA	2,270	7.634	7.023	611
521	ALHAMA	RM-23	2+100	PRIMARIA	3,600	7.934	7.324	610
613	CARTAGENA	RM-311	2+600	SECUNDARIA	3,200	5.091	4.485	606
615	CARTAGENA	RM-12	15+200	PRIMARIA	7,500	18.855	18.257	598
687	CARTAGENA	RM-F40	3+400	PRIMARIA	4,000	8.102	7.505	596
702	TORRE PACHECO	RM-313	0+100	SECUNDARIA	2,000	3.321	2.734	587
426	ALHAMA	RM-23	7+280	SECUNDARIA	3,200	6.321	5.736	585
129	JUMILLA	RM-714	2+500	PRIMARIA	11,400	2.879	2.299	580
563	FUENTE ALAMO	RM-602	3+100	PRIMARIA	5,200	6.516	5.940	576
624	MURCIA	RM-1	9+480	SECUNDARIA	2,705	7.144	6.572	572
677	SAN JAVIER	RM-1	2+480	PERMANENTE	2,490	8.785	8.219	566
463	MAZARRON	RM-332	35+700	SECUNDARIA	4,000	7.368	6.815	553
239	CARAVACA	RM-730	6+500	SECUNDARIA	41,400	4.394	3.842	552
701	TORRE PACHECO	RM-313	8+400	SECUNDARIA	6,600	4.611	4.060	550
411	LORCA	RM-620	1+200	PRIMARIA	19,000	4.912	4.366	546
113	ABANILLA	RM-413	1+400	SECUNDARIA	4,500	2.650	2.110	541
629	MURCIA	RM-1	15+810	SECUNDARIA	5,330	5.883	5.351	532
634	MURCIA	RM-F2	11+200	SECUNDARIA	4,700	5.819	5.287	532
603	MURCIA	RM-300	9+000	SECUNDARIA	3,300	7.184	6.657	527
423	AGUILAS	RM-11	17+100	PRIMARIA	12,100	7.455	6.929	526
226	V.ARCHENA	RM-554	4+900	SECUNDARIA	5+500	7.723	7.204	520
703	MURCIA	RM-1	20+400	SECUNDARIA	3,210	5.471	4.960	511
628	MURCIA	RM-1	12+160	SECUNDARIA	2,390	5.966	5.460	506
704	MURCIA	RM-1	23+340	SECUNDARIA	2,100	5.557	5.052	505
507	CARTAGENA	RM-36	0+200	PRIMARIA	1,400	14.153	13.660	492
214	ALGUAZAS	RM-533	7+700	PRIMARIA	3,100	9.017	8.535	482
540	FUENTE ALAMO	RM-E12	2+000	SECUNDARIA	3,500	3.840	3.368	472
289	TORRES DE COTILLAS	RM-B37	0+40	SECUNDARIA	2,300	3.238	2.768	470
240	CARAVACA	RM-730	11+100	PERMANENTE	41,400	2.252	1.786	466
120	FORTUNA	RM-423	13+200	PERMANENTE	5,800	2.097	1.651	447
243	MULA	RM-516	3+700	PRIMARIA	8,600	8.448	8.007	441
278	LORQUI	RM-B33	2+600	PRIMARIA	1,300	9.827	9.387	440
134	ABANILLA	RM-422	0+200	SECUNDARIA	4,000	2.761	2.320	440
633	MURCIA	RM-F2	5+800	SECUNDARIA	4,400	5.717	5.279	438
401	MAZARRON	RM-332	38+200	PRIMARIA	3,000	4.983	4.546	437
657	SAN PEDRO PINATAR	RM-F23	4+300	COBERTURA	1,400	3.813	3.381	432
638	MURCIA	RM-F6	1+900	PRIMARIA	2,500	9.860	9.430	430
404	MAZARRON	RM-332	32+800	PRIMARIA	1,400	15.119	14.692	428
110	MOLINA	RM-411	1+000	SECUNDARIA	7,000	4.227	3.799	428
661	SAN PEDRO PINATAR	RM-F25	1+800	SECUNDARIA	6,700	3.962	3.544	418
501	CARTAGENA	RM-332	1+100	PRIMARIA	5,800	11.082	10.668	414
202	ABARAN	RM-513	1+300	PRIMARIA	2,700	8.372	7.963	409
658	SAN PEDRO PINATAR	RM-F23	1+000	SECUNDARIA	3,800	2.307	1.900	407
664	TORRE PACHECO	RM-F27	0+200	SECUNDARIA	3,100	2.541	2.138	402
144	MURCIA	RM-A5	11+100	PERMANENTE	10,400	13.809	13.409	401
545	FUENTE ALAMO	RM-E15	2+400	SECUNDARIA	6,100	3.355	2.955	400
648	MURCIA	RM-F16	2+700	SECUNDARIA	3,000	5.326	4.928	398



Nº Estación	Municipio	Carretera	PK	Tipo	Longitud	Año 2016		
						IMD	IMD lig	IMP pes
451	PUERTO LUMBRERAS	RM-D16	1+200	SECUNDARIA	6,400	4.657	4.259	398
417	TOTANA	RM-609	0+500	PRIMARIA	2,300	6.085	5.690	394
351	ALHAMA	RM-608	0+300	SECUNDARIA	2,200	6.102	5.711	391
290	TORRES DE COTILLAS	RM-B37	4+800	COBERTURA	3,800	1.723	1.333	390
694	MURCIA	RM-301	1+800	SECUNDARIA	5,700	3.023	2.638	385
317	LORCA	RM-711	32+600	PERMANENTE	11,100	2.565	2.188	377
125	FORTUNA	T-423	0+800	SECUNDARIA	4,400	4.068	3.691	376
680	CARTAGENA	RM-F35	17+000	SECUNDARIA	8,500	5.130	4.761	369
541	FUENTE ALAMO	RM-E12	7+200	SECUNDARIA	5,700	2.924	2.565	359
621	MURCIA	RM-330	0+600	SECUNDARIA	4,000	5.949	5.596	353
428	TOTANA	RM-3	1+670	SECUNDARIA	5,200	4.405	4.058	347
639	MURCIA	RM-F8	1+300	SECUNDARIA	3,100	6.088	5.743	345
403	LORCA	RM-333	2+300	SECUNDARIA	5,500	6.544	6.204	340
315	CARAVACA	RM-711	0+100	SECUNDARIA	5,700	3.182	2.843	339
283	MULA	RM-516	10+400	SECUNDARIA	3,500	3.309	2.971	338
115	ABANILLA	RM-414	11+700	PERMANENTE	6,100	3.090	2.752	338
413	TOTANA	RM-502	0+300	SECUNDARIA	2,500	5.789	5.460	329
635	MURCIA	RM-F3	2+000	SECUNDARIA	4,200	7.625	7.297	328
119	FORTUNA	RM-A7	5+400	SECUNDARIA	5,500	1.895	1.566	328
213	ARCHENA	RM-533	0+300	SECUNDARIA	6,400	5.363	5.040	323
679	CARTAGENA	RM-F35	15+400	PRIMARIA	4,700	4.129	3.814	315
697	MURCIA	RM-F52	0+400	SECUNDARIA	2,200	2.882	2.574	308
531	ALCANTARILLA	RM-E4	3+400	PRIMARIA	4,600	6.003	5.702	301
504	MAZARRON	RM-332	27+500	SECUNDARIA	4,400	7.045	6.750	295
520	ALHAMA	RM-603	19+000	SECUNDARIA	7,500	1.894	1.599	295
612	CARTAGENA	RM-311	7+200	SECUNDARIA	3,700	3.379	3.088	291
706	MURCIA	RM-1	27+860	SECUNDARIA	2,500	4.452	4.162	290
122	YECLA	RM-424	10+100	PRIMARIA	19,000	1.734	1.444	290
316	CARAVACA	RM-711	9+300	SECUNDARIA	18,200	1.689	1.402	287
429	TOTANA	RM-3	8+360	SECUNDARIA	6,200	3.164	2.882	282
515	FUENTE ALAMO	RM-602	16+200	SECUNDARIA	10,500	4.308	4.027	281
681	TORRE PACHECO	RM-F36	1+000	PRIMARIA	6,200	7.174	6.895	279
449	AGUILAS	RM-D14	2+600	SECUNDARIA	15,400	4.836	4.556	279
630	TORRE PACHECO	RM-F21	3+000	SECUNDARIA	7,800	4.357	4.078	279
678	LOS ALCAZARES	RM-F35	8+700	SECUNDARIA	4,700	4.279	4.002	277
640	MURCIA	RM-F9	0+600	SECUNDARIA	2,300	6.236	5.964	272
627	SAN JAVIER	RM-F28	7+100	SECUNDARIA	11,600	2.533	2.262	271
247	CARAVACA	RM-517	1+900	SECUNDARIA	3,100	5.761	5.491	270
209	ARCHENA	RM-530	0+100	SECUNDARIA	6,200	2.858	2.595	263
705	MURCIA	RM-1	25+710	SECUNDARIA	38,650	4.349	4.092	257
255	MURCIA	RM-B3	2+900	SECUNDARIA	3,000	7.692	7.436	256
641	MOLINA	RM-F10	0+100	SECUNDARIA	4,100	4.765	4.512	254
112	ABANILLA	RM-412	0+500	COBERTURA	6,300	1.391	1.140	251
131	JUMILLA	RM-428	0+100	SECUNDARIA	13,300	1.582	1.333	249
132	JUMILLA	RM-427	4+800	COBERTURA	15,000	1.791	1.545	246
318	MULA	RM-515	0+500	PRIMARIA	5,000	4.712	4.475	237
421	LORCA	RM-621	5+900	SECUNDARIA	8,600	3.324	3.091	233
292	CARAVACA	RM-B36	0+400	SECUNDARIA	5,800	2.228	1.995	233
246	CEHEGIN	RM-517	0+700	SECUNDARIA	2,600	5.560	5.329	232
649	MURCIA	RM-F17	3+500	SECUNDARIA	3,800	3.344	3.112	232
445	LORCA	RM-D11	1+900	SECUNDARIA	13,100	3.966	3.737	229
538	ALHAMA	RM-E10	1+000	COBERTURA	6,200	901	674	228
655	TORRE PACHECO	RM-F21	9+200	SECUNDARIA	8,400	2.321	2.096	225
446	PUERTO LUMBRERAS	RM-D26	4+900	SECUNDARIA	6,100	2.540	2.321	219
128	ABANILLA	RM-422	4+300	SECUNDARIA	9,500	1.686	1.467	219



Nº Estación	Municipio	Carretera	PK	Tipo	Longitud	Año 2016		
						IMD	IMD lig	IMP pes
611	CARTAGENA	RM-311	14+700	SECUNDARIA	6,400	2.526	2.308	218
111	FORTUNA	RM-411	13+200	SECUNDARIA	6,600	2.558	2.343	216
207	ARCHENA	RM-522	5+300	SECUNDARIA	1,400	5.223	5.011	213
222	MORATALLA	RM-702	0+500	SECUNDARIA	4,200	2.460	2.248	212
684	CARTAGENA	RM-F37	3+100	SECUNDARIA	5,200	2.120	1.909	211
102	BLANCA	RM-402	1+300	SECUNDARIA	2,600	3.067	2.859	209
127	ABANILLA	RM-423	26+500	SECUNDARIA	4,800	1.478	1.270	208
696	TORRE PACHECO	RM-F51	2+300	PRIMARIA	5,000	3.145	2.940	206
689	CARTAGENA	RM-F41	1+000	SECUNDARIA	4,100	1.724	1.521	204
656	TORRE PACHECO	RM-F22	8+100	SECUNDARIA	6,500	3.004	2.801	203
420	LORCA	RM-621	0+020	SECUNDARIA	2,000	3.308	3.110	198
660	SAN PEDRO PINATAR	RM-F24	1+000	SECUNDARIA	8,500	2.275	2.079	196
525	MURCIA	RM-611	1+800	SECUNDARIA	5,000	4.901	4.708	193
654	TORRE PACHECO	RM-F20	1+100	SECUNDARIA	3,900	1.978	1.785	192
683	CARTAGENA	RM-F36	6+300	SECUNDARIA	4,400	5.624	5.433	191
248	MORATALLA	RM-715	11+500	SECUNDARIA	13,500	3.355	3.165	190
126	FORTUNA	T-423	4+900	SECUNDARIA	4,200	3.302	3.116	187
210	MULA	RM-530	11+800	SECUNDARIA	10,700	1.937	1.751	185
556	MAZARRON	RM-E22	18+700	SECUNDARIA	3,300	5.148	4.967	181
435	LORCA	RM-D1	1+300	SECUNDARIA	6,300	1.337	1.159	178
414	TOTANA	RM-502	0+100	SECUNDARIA	2,000	4.200	4.025	175
265	CEHEGIN	RM-B16	1+300	SECUNDARIA	8,700	2.811	2.636	175
666	TORRE PACHECO	RM-F29	10+300	SECUNDARIA	7,800	2.459	2.285	174
513	CARTAGENA	RM-605	1+900	SECUNDARIA	4,900	4.052	3.881	171
699	TORRE PACHECO	RM-F35	9+100	SECUNDARIA	3,300	2.956	2.786	170
452	PUERTO LUMBRERAS	RM-D17	0+100	SECUNDARIA	7,000	1.453	1.290	164
511	MURCIA	RM-601	0+100	PRIMARIA	7,600	2.942	2.780	162
685	CARTAGENA	RM-F37	6+000	COBERTURA	4,100	1.389	1.228	160
505	CARTAGENA	RM-605	4+800	SECUNDARIA	5,900	3.705	3.548	158
673	LOS ALCAZARES	RM-F34	3+600	SECUNDARIA	3,700	4.470	4.313	157
637	MURCIA	RM-F5	1+100	SECUNDARIA	2,300	3.745	3.593	152
620	CARTAGENA	RM-314	7+200	SECUNDARIA	4,800	4.490	4.339	151
257	ALCANTARILLA	RM-B4	3+100	SECUNDARIA	3,200	3.910	3.759	151
217	BLANCA	RM-553	4+000	SECUNDARIA	5,300	3.711	3.562	149
464	MAZARRON	RM-D6	2+000	SECUNDARIA	7,400	4.704	4.555	148
560	MURCIA	RM-E28	0+600	SECUNDARIA	0,800	2.603	2.458	145
543	FUENTE ALAMO	RM-E14	0+800	COBERTURA	2,800	627	483	144
539	MAZARRON	RM-E11	11+800	COBERTURA	14,300	993	851	142
145	FORTUNA	RM-A7	6+900	SECUNDARIA	2,200	1.872	1.731	141
546	CARTAGENA	RM-E33	1+600	SECUNDARIA	3,900	1.754	1.616	138
459	AGUILAS	RM-D24	2+700	SECUNDARIA	11,500	1.660	1.522	138
258	LORQUI	RM-B6	0+200	SECUNDARIA	1,900	4.074	3.939	136
159	BLANCA	RM-A20	1+000	COBERTURA	13,700	2.500	2.365	135
259	LORQUI	RM-B8	3+800	SECUNDARIA	3,500	2.658	2.523	134
260	CEUTI	RM-B9	0+600	SECUNDARIA	1,300	4.682	4.550	132
456	LORCA	RM-D21	0+500	SECUNDARIA	6,900	1.705	1.573	132
424	MAZARRON	RM-315	2+900	SECUNDARIA	5,500	1.808	1.677	131
553	MAZARRON	RM-E27	6+000	COBERTURA	7,800	1.189	1.058	131
562	MURCIA	RM-E3	1+100	SECUNDARIA	3,300	2.625	2.496	130
157	YECLA	RM-A18	1+300	PERMANENTE	16,900	1.951	1.825	126
342	CARAVACA	RM-C17	6+800	COBERTURA	7,100	1.512	1.386	126
614	CARTAGENA	RM-311	0+900	SECUNDARIA	1,800	2.456	2.333	123
437	LORCA	RM-D3	1+000	COBERTURA	5,100	1.062	940	123
502	CARTAGENA	RM-332	7+500	PRIMARIA	10,600	2.612	2.492	120
254	MURCIA	RM-B1	2+000	SECUNDARIA	5,200	4.569	4.450	119



Nº Estación	Municipio	Carretera	PK	Tipo	Longitud	Año 2016		
						IMD	IMD lig	IMP pes
231	MORATALLA	RM-715	15+100	SECUNDARIA	2,600	2.036	1.917	119
690	CARTAGENA	RM-F42	1+000	SECUNDARIA	7,900	2.555	2.436	118
519	ALHAMA	RM-603	11+800	SECUNDARIA	14,000	1.444	1.326	118
325	ALCANTARILLA	RM-C1	0+500	COBERTURA	16,500	1.407	1.288	118
672	SAN PEDRO DEL PINAT	RM-F33	2+000	SECUNDARIA	2,900	4.200	4.083	117
221	MOLINA	RM-560	2+100	SECUNDARIA	5,000	3.059	2.942	117
662	TORRE PACHECO	RM-F26	1+000	COBERTURA	5,100	1.112	995	117
201	CIEZA	RM-512	1+300	SECUNDARIA	3,700	3.863	3.748	115
280	CALASPARRA	RM-B35	10+400	COBERTURA	10,800	844	729	115
415	TOTANA	RM-502	2+200	SECUNDARIA	2,400	2.655	2.544	111
550	MAZARRON	RM-E35	0+100	SECUNDARIA	3,200	2.091	1.981	111
220	ALCANTARILLA	RM-560	6+700	SECUNDARIA	4,600	2.623	2.513	110
676	SAN JAVIER	RM-F35	1+500	SECUNDARIA	4,300	3.182	3.077	105
675	CARTAGENA	RM-F54	12+900	SECUNDARIA	3,700	3.043	2.938	105
534	MURCIA	RM-E6	1+000	COBERTURA	6,500	744	639	105
512	MURCIA	RM-601	8+300	SECUNDARIA	13,300	1.450	1.346	104
237	MULA	RM-532	26+000	COBERTURA	11,800	1.402	1.301	101
524	MURCIA	RM-611	5+800	SECUNDARIA	1,200	2.088	1.989	98
444	LORCA	RM-D10	11+300	SECUNDARIA	11,600	2.358	2.262	96
438	MAZARRON	RM-D4	3+000	PERMANENTE	10,000	1.837	1.741	96
103	JUMILLA	RM-403	1+000	COBERTURA	16,100	785	689	96
692	MURCIA	RM-F48	1+000	COBERTURA	9,500	742	646	96
268	CIEZA	RM-B19	3+700	SECUNDARIA	19,000	3.413	3.321	93
156	FORTUNA	RM-A17	23+400	SECUNDARIA	23,400	1.825	1.732	93
523	LIBRILLA	RM-604	2+800	COBERTURA	3,100	1.331	1.238	93
340	LORCA	RM-C15	1+000	COBERTURA	16,300	1.040	947	93
568	ALHAMA DE MURCIA	RM-E24	5+100	SECUNDARIA	5,500	484	391	93
143	FORTUNA	RM-A5	0+100	COBERTURA	1,000	1.123	1.032	91
350	ALHAMA	RM-515	26+900	SECUNDARIA	11,900	2.240	2.150	90
674	LOS ALCAZARES	RM-F54	0+500	SECUNDARIA	10,800	2.714	2.626	88
691	CARTAGENA	RM-F43	5+800	PRIMARIA	7,000	2.393	2.305	88
104	YECLA	RM-404	2+600	SECUNDARIA	1,800	1.507	1.421	87
450	AGUILAS	RM-D15	0+900	SECUNDARIA	4,300	2.859	2.774	85
665	TORRE PACHECO	RM-F27	3+500	SECUNDARIA	2,100	2.498	2.412	85
557	CARTAGENA	RM-E22	5+600	SECUNDARIA	5,900	2.869	2.787	82
109	ABANILLA	RM-410	0+100	COBERTURA	2,600	1.229	1.147	82
535	FUENTE ALAMO	RM-E6	12+000	COBERTURA	6,000	680	599	81
206	OJOS	RM-522	1+200	SECUNDARIA	4,900	1.638	1.557	80
503	MAZARRON	RM-332	27+000	SECUNDARIA	10,900	1.670	1.592	79
551	CARTAGENA	RM-E17	1+000	SECUNDARIA	3,300	1.420	1.342	79
279	LORQUI	RM-B7	0+300	SECUNDARIA	0,400	2.940	2.862	78
549	CARTAGENA	RM-E22	6+100	SECUNDARIA	10,300	2.891	2.813	78
442	LORCA	RM-D8	11+000	COBERTURA	16,200	1.306	1.229	78
305	BULLAS	RM-503	1+500	COBERTURA	5,700	1.335	1.260	75
537	MURCIA	RM-E7	1+000	COBERTURA	6,700	912	837	75
301	TOTANA	RM-502	4+600	SECUNDARIA	6,600	1.706	1.632	73
262	CAMPOS DEL RIO	RM-B11	0+100	COBERTURA	3,100	1.500	1.428	73
652	MURCIA	RM-F19	1+000	COBERTURA	3,600	918	845	73
695	MURCIA	RM-F50	4+000	SECUNDARIA	6,000	2.662	2.590	72
457	TOTANA	RM-D22	5+000	COBERTURA	6,500	1.667	1.595	72
309	LORCA	RM-701	19+700	COBERTURA	4,100	768	695	72
200	ALBUDEITE	RM-B13	0+400	COBERTURA	6,700	1.058	989	70
645	MURCIA	RM-F13	13+900	COBERTURA	5,000	600	531	69
332	MULA	RM-C5	22+000	COBERTURA	11,000	1.155	1.089	66
447	LORCA	RM-D12	5+000	COBERTURA	10,100	516	450	66



Nº Estación	Municipio	Carretera	PK	Tipo	Longitud	Año 2016		
						IMD	IMD lig	IMP pes
161	ABARAN	RM-A22	0+200	SECUNDARIA	5,000	2.267	2.201	65
249	CIEZA	RM-532	1+100	SECUNDARIA	14,400	1.596	1.531	65
542	FUENTE ALAMO	RM-E13	1+000	COBERTURA	3,600	475	410	65
215	CALASPARRA	RM-552	7+900	COBERTURA	13,300	879	815	64
263	CEUTI	RM-B12	1+500	COBERTURA	8,800	1.292	1.229	63
510	CARTAGENA	RM-E21	1+600	SECUNDARIA	4,500	1.735	1.676	59
644	MURCIA	RM-F13	4+400	COBERTURA	13,500	1.361	1.302	59
400	AGUILAS	RM-D18	0+200	COBERTURA	6,400	659	600	59
667	SAN JAVIER	RM-F29	1+000	COBERTURA	2,800	932	875	57
216	MULA	RM-552	15+000	COBERTURA	8,300	856	801	56
547	CARTAGENA	RM-E16	1+000	COBERTURA	6,700	427	371	56
267	BULLAS	RM-B18	1+500	COBERTURA	3,800	1.734	1.678	55
208	ULEA	RM-523	2+900	COBERTURA	4,500	1.105	1.050	55
107	ABANILLA	RM-410	9+700	COBERTURA	4,900	858	804	54
533	MURCIA	RM-E5	0+800	COBERTURA	4,700	519	465	54
554	CARTAGENA	RM-E18	1+000	COBERTURA	7,500	413	359	54
341	CARAVACA	RM-C16	1+600	COBERTURA	5,200	1.429	1.376	53
334	TOTANA	RM-C7	1+000	COBERTURA	4,400	911	858	53
205	OJOS	RM-521	1+300	SECUNDARIA	2,300	1.385	1.333	52
153	JUMILLA	RM-A15	1+000	COBERTURA	21,500	564	514	50
344	ALCANTARILLA	RM-C19	1+000	COBERTURA	5,500	403	353	50
663	LOS ALCAZARES	RM-F26	6+800	SECUNDARIA	2,900	1.317	1.269	48
203	ABARAN	RM-514	1+000	COBERTURA	4,200	1.015	967	48
121	YECLA	RM-426	1+000	COBERTURA	15,800	800	752	48
335	TOTANA	RM-C8	1+000	COBERTURA	7,900	722	675	47
212	ALGUAZAS	RM-531	1+700	COBERTURA	12,100	1.242	1.196	46
233	MORATALLA	RM-715	25+500	COBERTURA	9,400	826	781	45
402	LORCA	RM-332	50+000	COBERTURA	27,800	722	677	45
223	MORATALLA	RM-702	6+000	COBERTURA	18,500	658	613	45
610	MURCIA	RM-310	1+000	COBERTURA	3,600	600	556	45
337	LORCA	RM-C12	1+000	COBERTURA	11,700	458	414	44
686	CARTAGENA	RM-F39	1+000	COBERTURA	5,000	311	266	44
552	MAZARRON	RM-E17	17+000	COBERTURA	15,100	796	753	43
348	CARAVACA	RM-C23	1+000	COBERTURA	2,700	682	638	43
165	YECLA	RM-A26	1+000	COBERTURA	14,000	677	633	43
453	PUERTO LUMBRERAS	RM-D19	0+400	COBERTURA	10,100	596	553	43
688	CARTAGENA	RM-F57	1+000	COBERTURA	2,000	306	262	43
544	FUENTE ALAMO	RM-E14	4+000	COBERTURA	4,200	298	256	42
319	MULA	RM-515	7+500	COBERTURA	11,600	644	603	41
224	MORATALLA	RM-702	28+000	COBERTURA	12,000	574	535	38
291	CALASPARRA	RM-B32	1+300	SECUNDARIA	6,700	1.091	1.054	37
440	MAZARRON	RM-D5	1+000	COBERTURA	3,600	664	628	36
605	MURCIA	T-301	15+100	COBERTURA	15,100	254	218	36
282	CEHEGIN	RM-B21	1+000	COBERTURA	4,100	517	483	34
269	CEHEGIN	RM-B20	0+500	COBERTURA	14,000	1.017	984	33
204	BLANCA	RM-520	1+000	COBERTURA	5,300	510	478	32
604	MURCIA	RM-301	10+000	COBERTURA	10,200	204	172	32
555	MAZARRON	RM-E19	1+000	COBERTURA	11,300	579	548	31
339	LORCA	RM-C14	1+000	COBERTURA	11,500	573	543	30
219	MORATALLA	RM-510	1+000	COBERTURA	10,600	510	480	30
151	JUMILLA	RM-A12	1+000	COBERTURA	11,700	442	415	27
345	MULA	RM-C20	1+000	COBERTURA	4,600	441	414	27
148	ABANILLA	RM-A10	1+000	COBERTURA	5,400	393	366	27
154	JUMILLA	RM-A16	1+000	COBERTURA	2,600	380	352	27
327	LIBRILLA	RM-C2	0+200	COBERTURA	27,600	1.059	1.033	26



Nº Estación	Municipio	Carretera	PK	Tipo	Longitud	Año 2016		
						IMD	IMD lig	IMP pes
647	CARTAGENA	RM-F15	1+000	COBERTURA	4,600	766	740	26
232	MORATALLA	RM-715	25+200	COBERTURA	9,300	474	450	25
276	MORATALLA	RM-B30	1+000	COBERTURA	11,400	399	374	25
439	TOTANA	RM-D4	11+000	COBERTURA	15,700	454	430	24
307	LORCA	RM-504	26+000	COBERTURA	5,600	341	317	24
455	LORCA	RM-D20	1+000	COBERTURA	13,000	290	266	24
160	ABANILLA	RM-A21	1+000	COBERTURA	5,600	333	310	23
548	CARTAGENA	RM-E26	6+100	COBERTURA	6,200	284	261	23
559	MURCIA	RM-E25	1+000	COBERTURA	6,600	175	152	23
211	ALBUDEITE	RM-531	13+000	COBERTURA	4,400	941	920	21
308	LORCA	RM-701	2+200	COBERTURA	18,100	1.187	1.167	20
619	CARTAGENA	RM-314	1+100	COBERTURA	2,900	574	553	20
336	LORCA	RM-C9	1+000	COBERTURA	18,200	363	344	20
419	MAZARRON	RM-315	18+300	COBERTURA	6,600	339	320	19
326	MULA	RM-C27	1+000	COBERTURA	3,600	253	234	19
266	BLANCA	RM-B17	1+000	COBERTURA	4,100	967	949	18
346	TOTANA	RM-C21	0+100	COBERTURA	11,900	951	933	18
436	MAZARRON	RM-D2	1+000	COBERTURA	8,500	334	315	18
106	YECLA	RM-404	18+000	COBERTURA	8,300	248	232	16
302	TOTANA	RM-503	36+000	COBERTURA	12,700	251	237	14
105	YECLA	RM-404	16+000	COBERTURA	17,000	225	211	14
271	CARAVACA	RM-B23	1+000	COBERTURA	4,700	222	208	14
349	MULA	RM-C25	1+000	COBERTURA	5,000	174	159	14
270	CALASPARRA	RM-B22	1+000	COBERTURA	19,200	195	183	13
422	LORCA	RM-621	9+000	COBERTURA	10,600	223	211	12
347	LORCA	RM-C22	1+000	COBERTURA	12,400	211	200	12
558	MAZARRON	RM-E23	1+000	COBERTURA	2,500	206	195	12
155	ABANILLA	RM-A16	13+000	COBERTURA	11,100	187	174	12
158	YECLA	RM-A19	1+000	COBERTURA	3,300	175	163	12
261	ARCHENA	RM-B10	1+000	COBERTURA	5,500	335	324	11
149	ABARAN	RM-A10	24+000	COBERTURA	19,800	345	334	10
448	AGUILAS	RM-D13	1+000	COBERTURA	11,000	176	165	10
418	MAZARRON	RM-315	7+000	COBERTURA	7,400	175	165	10
146	ABANILLA	RM-A9	1+000	COBERTURA	12,700	156	145	10
338	LORCA	RM-C13	1+000	COBERTURA	1,300	132	122	10
454	AGUILAS	RM-D19	19+000	COBERTURA	10,400	168	158	9
274	MULA	RM-B27	1+000	COBERTURA	4,000	138	129	9
329	MULA	RM-C26	1+000	COBERTURA	6,500	127	118	9
693	ESTACIO RIQUELME A F	RM-F56	1+000	COBERTURA	14,700	66	57	9
147	ABANILLA	RM-A30	1+000	COBERTURA	13,800	257	249	8
331	LORCA	RM-C5	1+000	COBERTURA	12,000	141	133	8
303	LORCA	RM-503	31+000	COBERTURA	4,800	110	102	7
275	ARCHENA	RM-B29	1+000	COBERTURA	5,500	201	195	6
225	MORATALLA	RM-703	1+000	COBERTURA	25,200	87	81	6
333	MULA	RM-C6	1+000	COBERTURA	18,400	81	76	5
272	CARAVACA	RM-B24	1+000	COBERTURA	3,100	80	76	5
273	MULA	RM-B26	1+000	COBERTURA	10,000	75	71	5
304	MULA	RM-503	7+000	COBERTURA	24,100	72	68	5
330	ALCANTARILLA	RM-C4	1+000	COBERTURA	5,300	47	42	5
328	CAMPOS DEL RIO	RM-C3	1+000	COBERTURA	6,900	129	125	4
343	CARAVACA	RM-C18	1+000	COBERTURA	16,600	68	63	4
152	YECLA	RM-A14	1+000	COBERTURA	4,600	62	58	4
150	YECLA	RM-A11	1+000	COBERTURA	21,000	53	49	4
164	FORTUNA	RM-A25	1+000	COBERTURA	3,100	109	106	3
306	LORCA	RM-504	19+000	COBERTURA	21,400	54	51	3



Nº Estación	Municipio	Carretera	PK	Tipo	Longitud	Año 2016		
						IMD	IMD lig	IMP pes
264	RICOTE	RM-B15	1+000	COBERTURA	18,100	65	63	2
443	LORCA	RM-D9	1+000	COBERTURA	11,600	30	28	2

Nota: (*) Estación no aforada por estar el tramo afectado por Obras



Región de Murcia

Consejería de Presidencia y Fomento
Dirección General de Carreteras

Servicio de Explotación y Seguridad Vial

Plaza de Santoña, 6
30071 – Murcia.

www.carm.es/cpt/

ANEXO 2: MAPAS



Región de Murcia

Consejería de Presidencia y Fomento
Dirección General de Carreteras

Servicio de Explotación y Seguridad Vial

Plaza de Santoña, 6
30071 – Murcia.

www.carm.es/cpt/

MAPA IMD AÑO 2016

Consejería de Fomento e Infraestructuras
Dirección General de Carreteras

Sistema de Coordenadas de Referencia ETRS - 89
Servicio de Explotación y Seguridad Vial
Octubre de 2.014

LEYENDA

	Autovía y/o Carretera Convencional del Ministerio de Fomento
	Autovía del Ministerio de Fomento en Construcción
	Carretera Convencional del Ministerio de Fomento
	Carretera Autonómica Desdoblada o Autovía (Alto Capacidad)
	Carretera Autonómica Desdoblada o Autovía en Construcción
	Carretera Autonómica de PRIMER NIVEL
	Carretera Autonómica de SEGUNDO NIVEL
	Carretera Autonómica de TERCER NIVEL
	Carretera Municipal TRANSFERIDA POR LA CAM y/o el MINISTERIO DE FOMENTO
	Vialito Municipal
	Carretera de Otros Organismos
	Tramos de Carretera en desuso de titularidad Autonómica

	Estación Permanente de Alorós.
	Estación Primaria de Alorós.
	Estación Secundaria de Alorós.
	Estación de Cobertura de Alorós.



Autovía y/o Carretera Convencional del Ministerio de Fomento

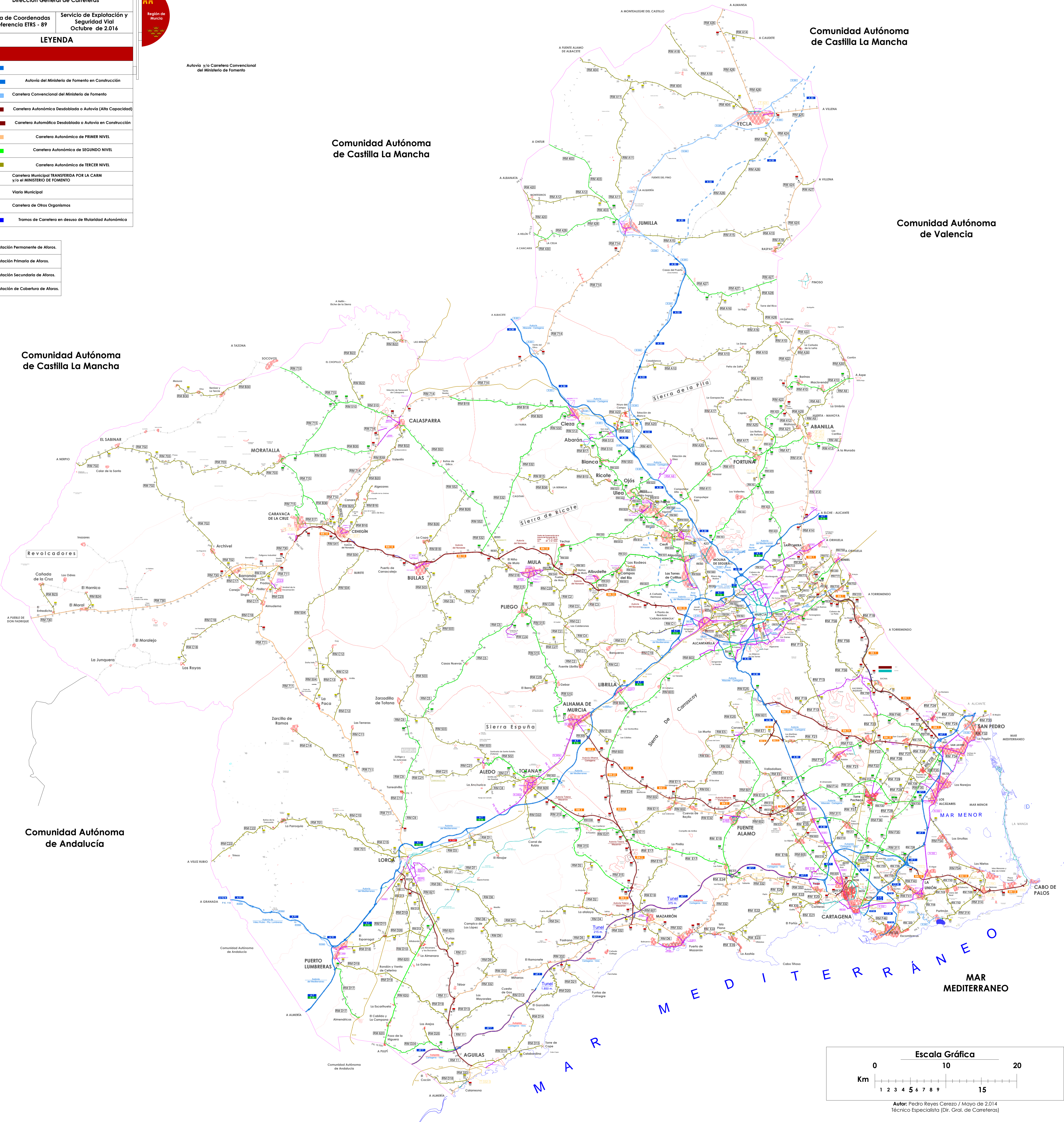
Comunidad Autónoma de Castilla La Mancha

Comunidad Autónoma de Castilla La Mancha

Comunidad Autónoma de Valencia

Comunidad Autónoma de Castilla La Mancha

Comunidad Autónoma de Andalucía



Autor: Pedro Reyes Cerezo / Mayo de 2.014
Técnico Especialista (Dir. Gral. de Carreteras)



Región de Murcia

Consejería de Presidencia y Fomento
Dirección General de Carreteras

Servicio de Explotación y Seguridad Vial

Plaza de Santoña, 6
30071 – Murcia.

www.carm.es/cpt/

ANEXO 3:

CARACTERIZACIÓN DE ESTACIONES PERMANENTES



ESTACION Nº 115

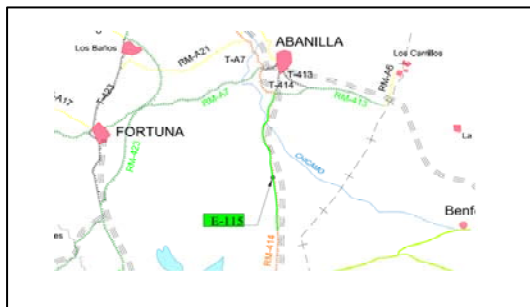
TIPO DE ESTACION

PERMANENTE

Carretera	RM-414
Ubicación	P.K.11+700
Inicio	P.K.9+400
Fin	P.K.15+500
Calzada	Convencional

FICHA 2016

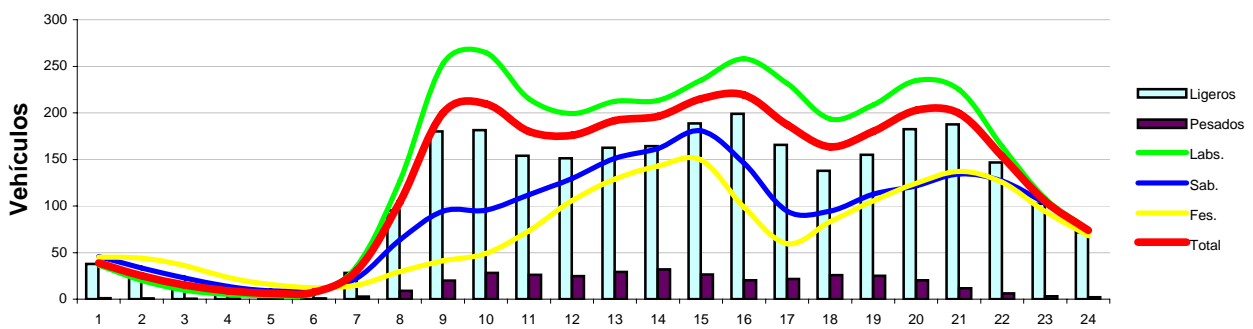
IMD	LIGEROS	PESADOS	%Pes
3.090	2.752	338	10,93%



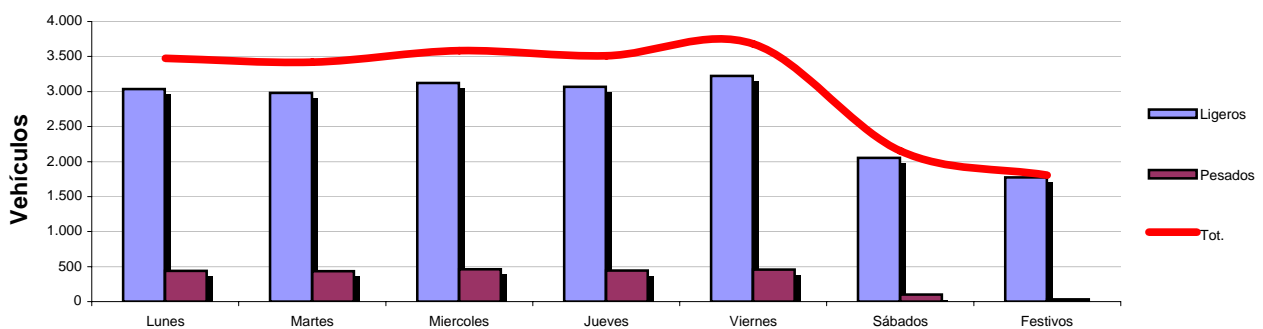
Evolución IMD

Año	IMD	%Pesados
2009	3.548	13,28%
2010	3.326	9,70%
2011	3.141	12,03%
2012	2.954	11,30%
2013	2.890	10,73%
2014	2.988	10,06%
2015	3.060	9,12%

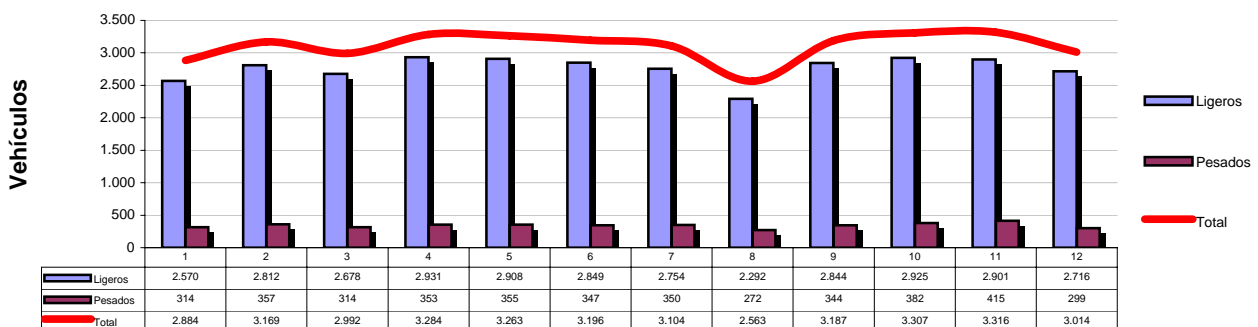
Distribución Diaria



Distribución Semanal



Distribución Mensual





ESTACION Nº 120

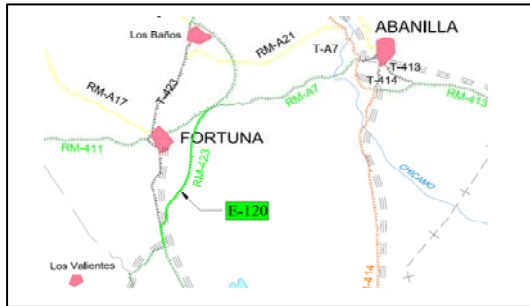
TIPO DE ESTACION

PERMANENTE

Carretera	RM-423
Ubicación	P.K.13+200
Inicio	P.K.12+200
Fin	P.K.18+000
Calzada	Convencional

FICHA 2016

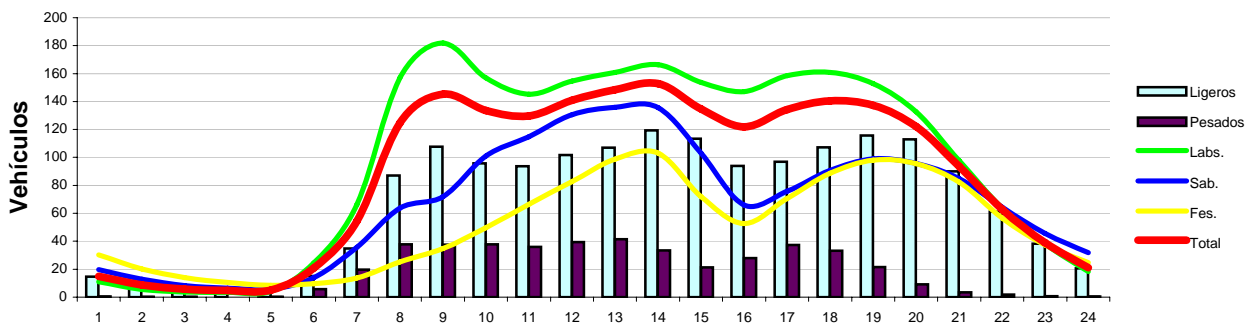
IMD	LIGEROS	PESADOS	%Pes
2.097	1.651	447	21,30%



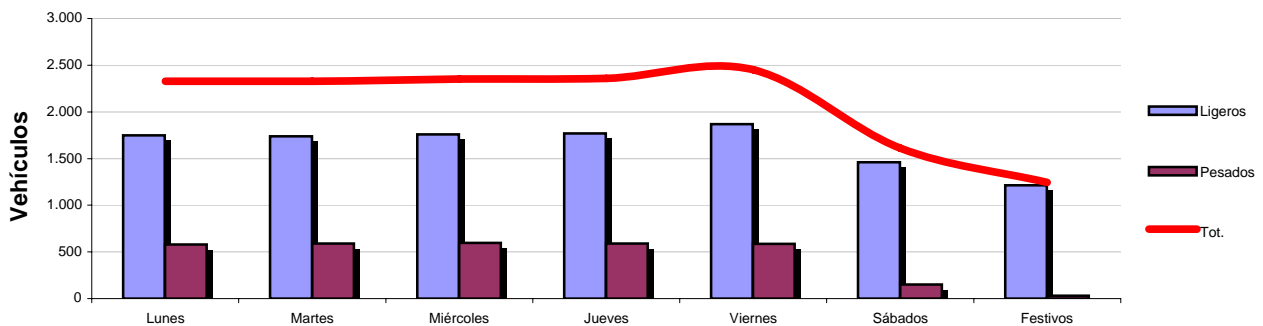
Evolución IMD

Año	IMD	%Pesados
2009	2.028	33,56%
2010	2.410	30,31%
2011	2.134	24,73%
2012	1.870	19,52%
2013	1.752	19,24%
2014	1.784	20,59%
2015	1.938	22,16%

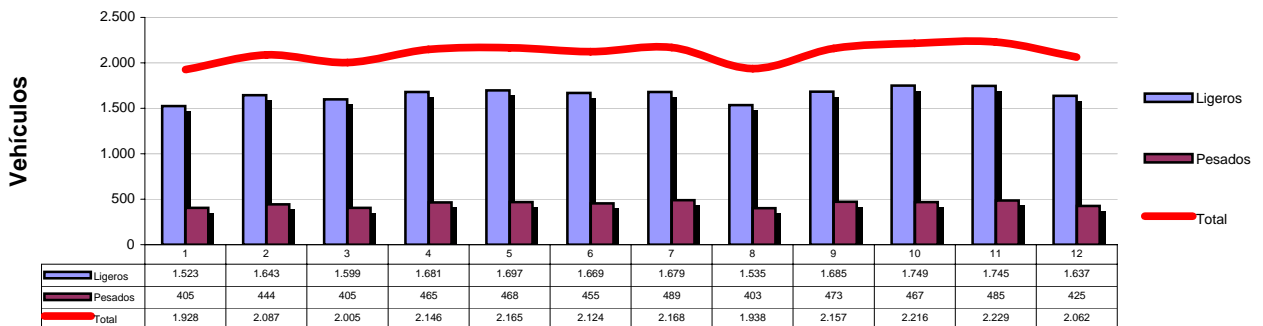
Distribución Diaria



Distribución Semanal



Distribución Mensual





ESTACION Nº 144

TIPO DE ESTACION

PERMANENTE

Carretera	RM-A5
Ubicación	P.K.11+100
Inicio	P.K.1+000
Fin	P.K.11+400
Calzada	Convencional

FICHA 2016

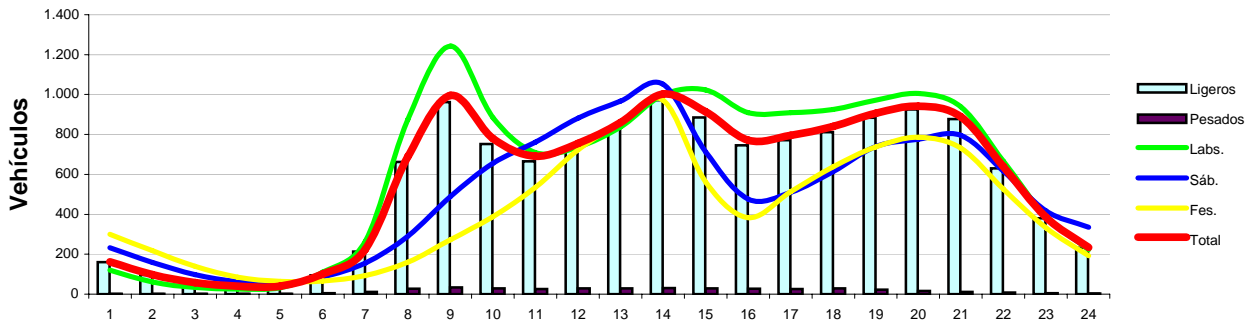
IMD	LIGEROS	PESADOS	%Pes
13.809	13.409	401	2,90%



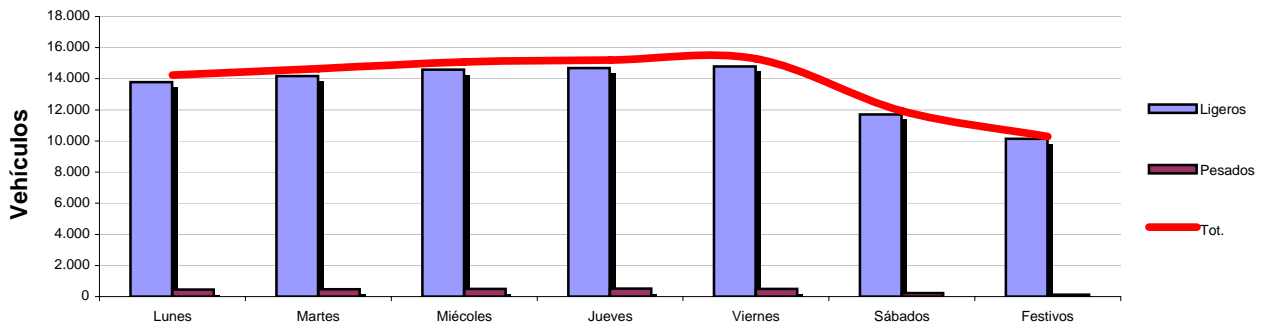
Evolución IMD

Año	IMD	%Pesados
2009	12.950	3,24%
2010	13.052	2,98%
2011	13.018	2,74%
2012	12.790	2,34%
2013	12.852	2,59%
2014	13.183	2,72%
2015	13.034	2,83%

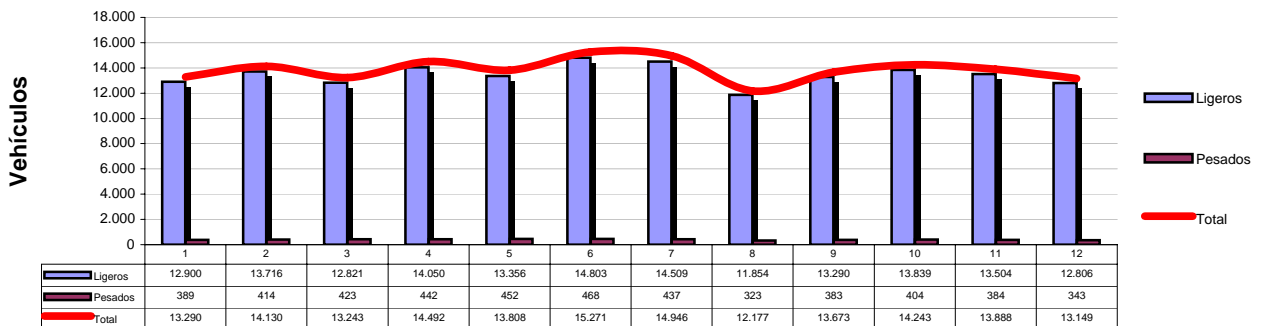
Distribución Diaria



Distribución Semanal



Distribución Mensual





ESTACION Nº 157

TIPO DE ESTACION

PERMANENTE

Carretera	RM-A18
Ubicación	P.K.1+300
Inicio	P.K.0+000
Fin	P.K.16+900
Calzada	Convencional

FICHA 2016

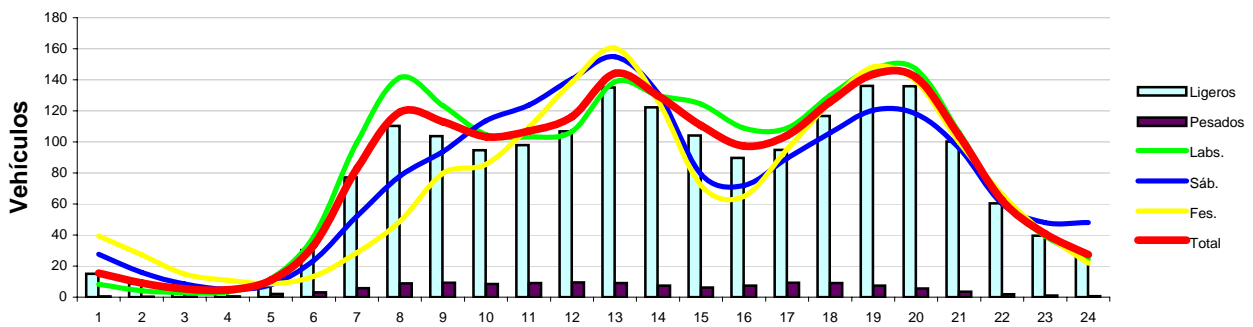
IMD	LIGEROS	PESADOS	%Pes
1.951	1.825	126	6,47%



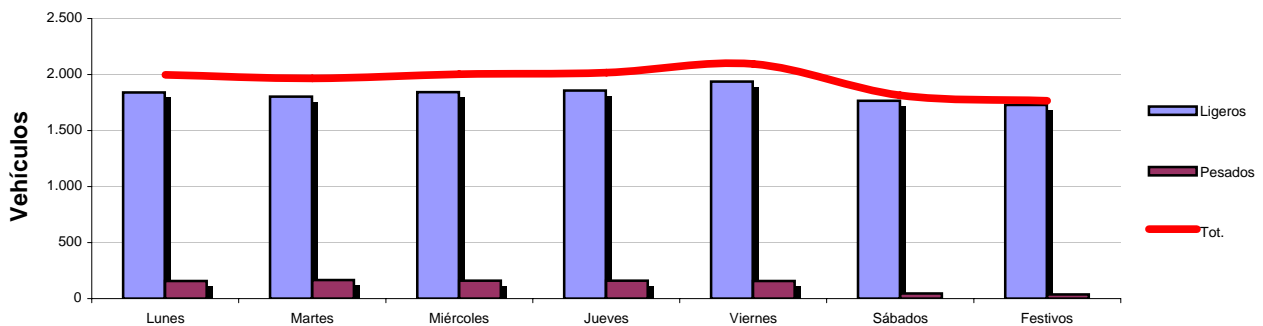
Evolución IMD

Año	IMD	%Pesados
2009	2.142	8,32%
2010	2.062	8,40%
2011	2.014	7,01%
2012	2.037	6,13%
2013	2.076	6,06%
2014	1.838	6,02%
2015	1.888	6,12%

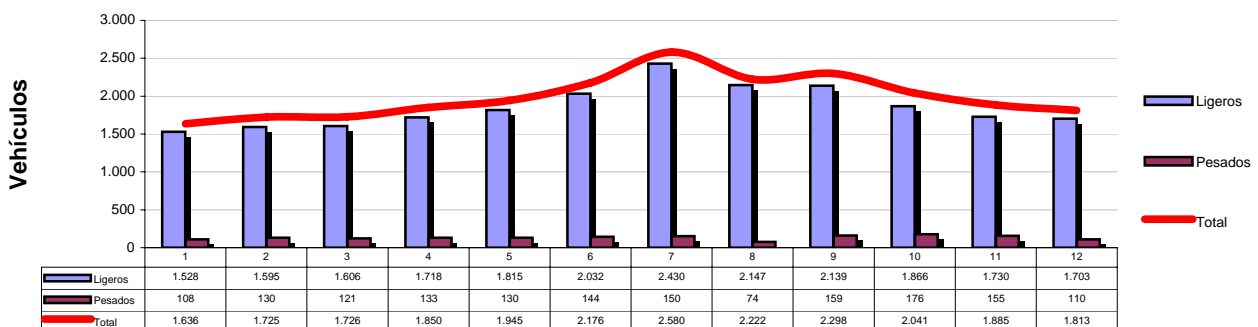
Distribución Diaria



Distribución Semanal



Distribución Mensual





ESTACION Nº 235

TIPO DE ESTACION PERMANENTE

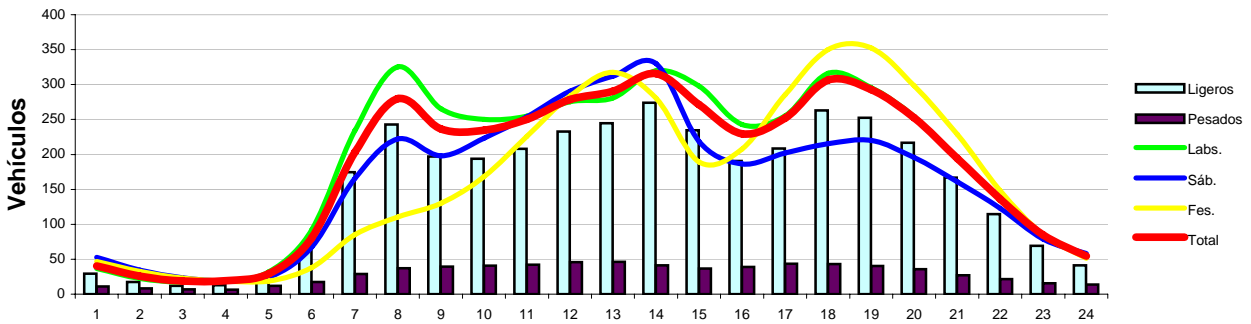
Carretera	RM-714
Ubicación	P.K.42+500
Inicio	P.K.38+700
Fin	P.K.47+400
Calzada	Convencional

FICHA 2016			
IMD	LIGEROS	PESADOS	%Pes
4.377	3.678	700	15,98%

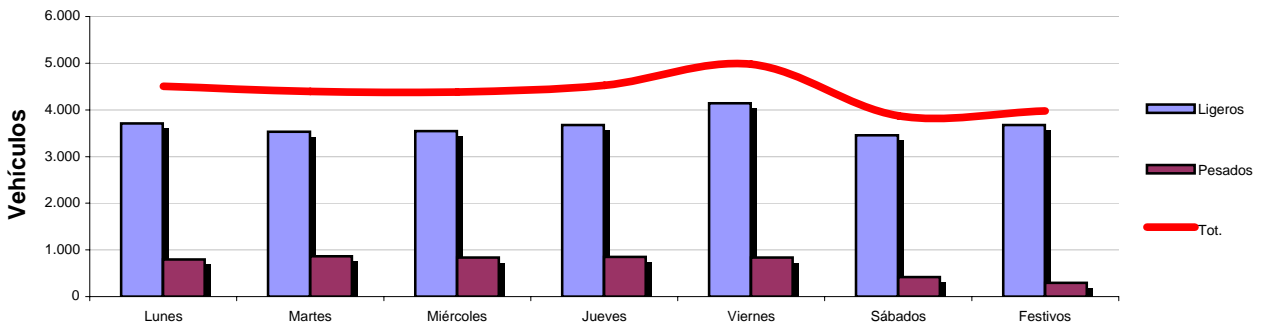


Evolución IMD		
Año	IMD	%Pesados
2009	5.035	19,92%
2010	4.788	19,32%
2011	4.603	19,06%
2012	4.007	17,97%
2013	4.092	16,62%
2014	4.139	16,88%
2015	4.344	16,26%

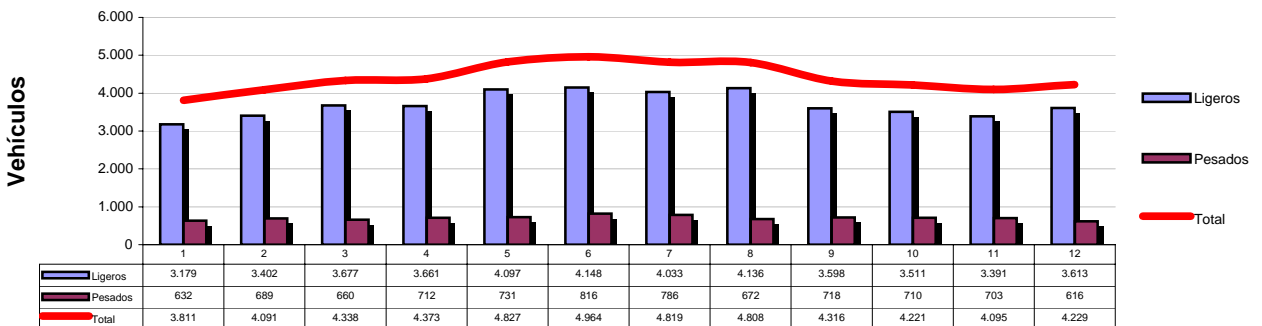
Distribución Diaria



Distribución Semanal



Distribución Mensual





ESTACION Nº 240

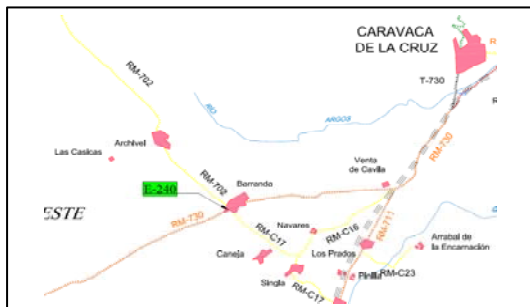
TIPO DE ESTACION

PERMANENTE

Carretera	RM-730
Ubicación	P.K.11+100
Inicio	P.K.10+900
Fin	P.K.41+400
Calzada	Convencional

FICHA 2016

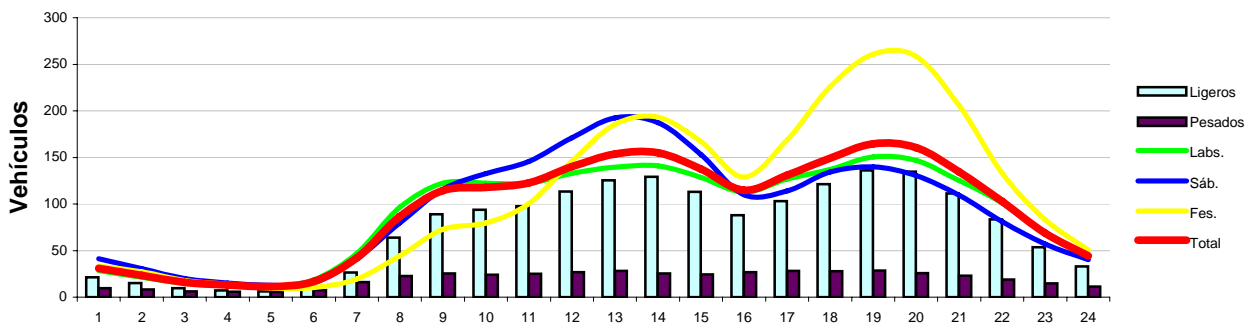
IMD	LIGEROS	PESADOS	%Pes
2.252	1.786	466	20,71%



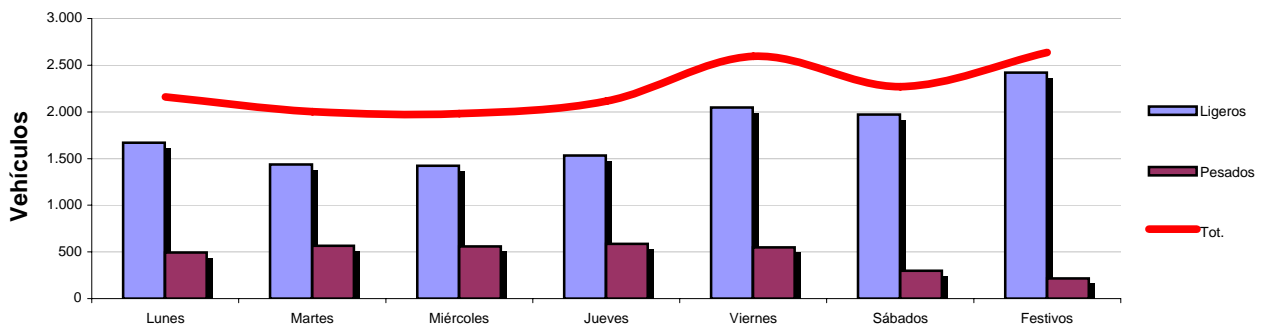
Evolución IMD

Año	IMD	%Pesados
2009	2.316	23,65%
2010	2.665	16,81%
2011	2.265	22,15%
2012	2.193	21,10%
2013	2.137	21,18%
2014	2.118	21,78%
2015	2.262	20,81%

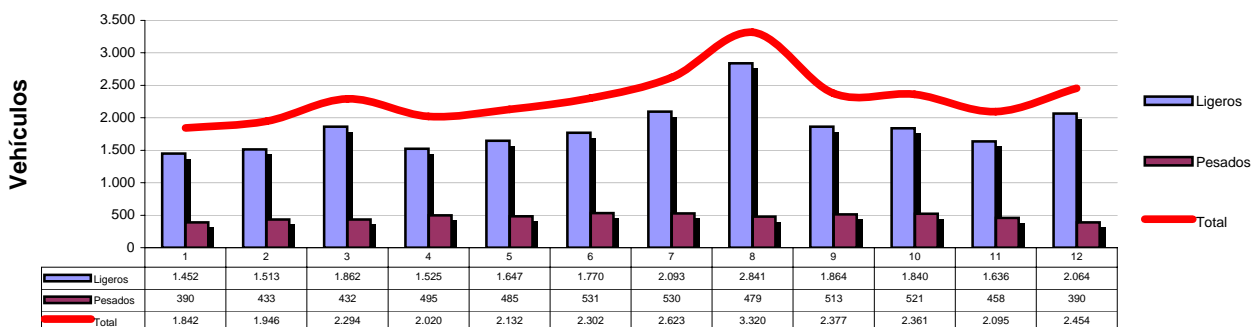
Distribución Diaria



Distribución Semanal



Distribución Mensual





ESTACION Nº 241

TIPO DE ESTACION

PERMANENTE

Carretera	RM-15
Ubicación	P.K.6+100
Inicio	P.K.0+000
Fin	P.K.17+500
Calzada	Autovía

FICHA 2016

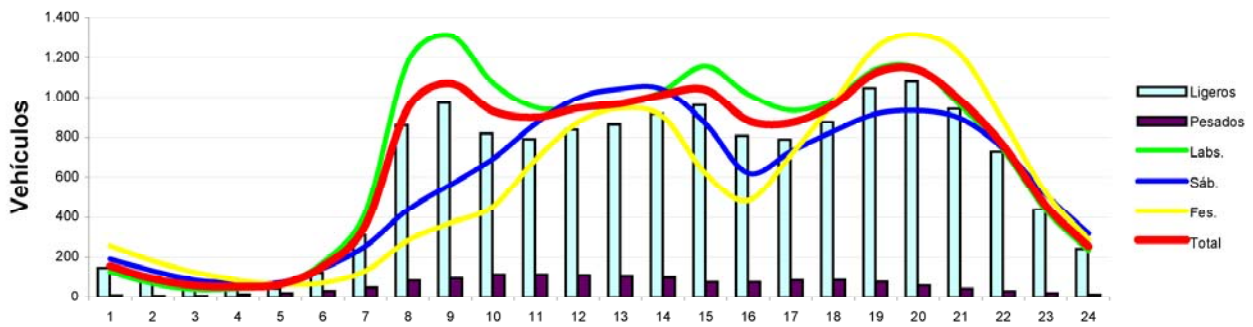
IMD	LIGEROS	PESADOS	%Pes
16.188	14.756	1.432	8,85%



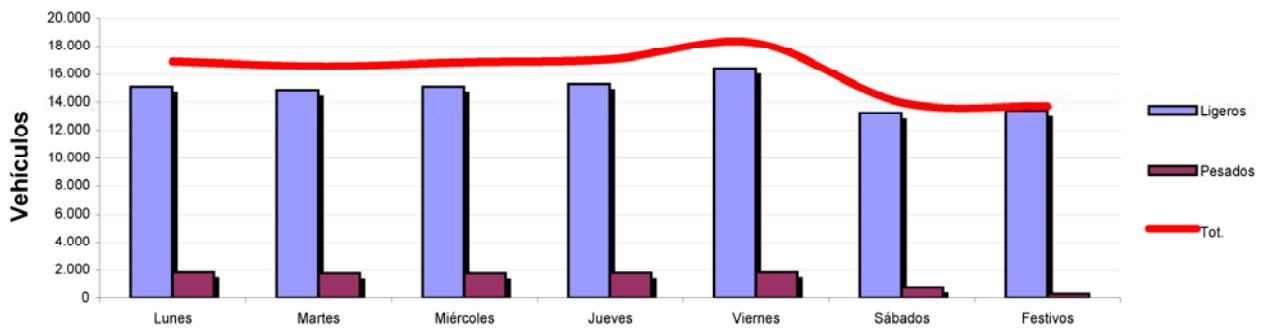
Evolución IMD

Año	IMD	%Pesados
2009	16.244	9,06%
2010	15.660	8,52%
2011	14.942	8,94%
2012	14.295	8,97%
2013	13.486	9,12%
2014	14.282	8,67%
2015	15.411	8,74%

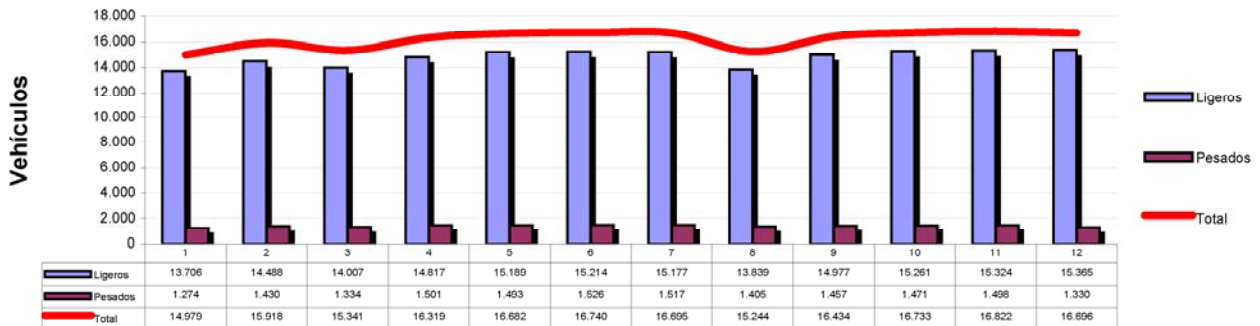
Distribución Diaria



Distribución Semanal



Distribución Mensual





ESTACION Nº 317

TIPO DE ESTACION

PERMANENTE

Carretera	RM-711
Ubicación	P.K.32+600
Inicio	P.K.23+900
Fin	P.K.35+000
Calzada	Convencional

FICHA 2016

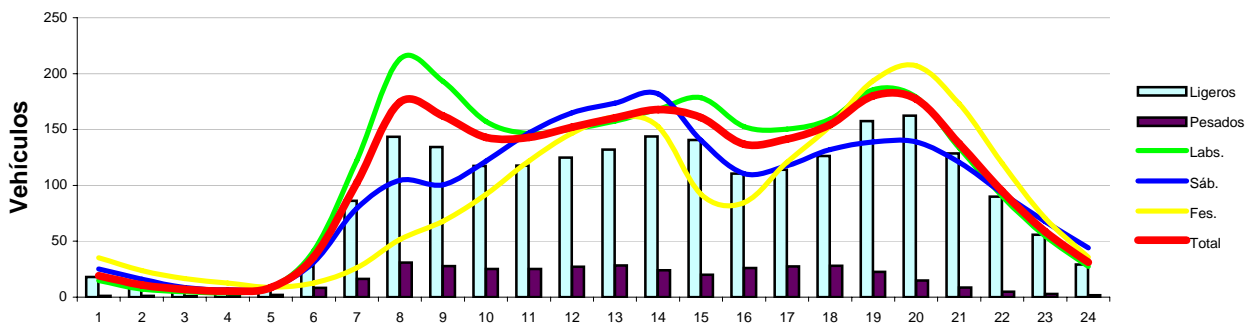
IMD	LIGEROS	PESADOS	%Pes
2.565	2.188	377	14,69%



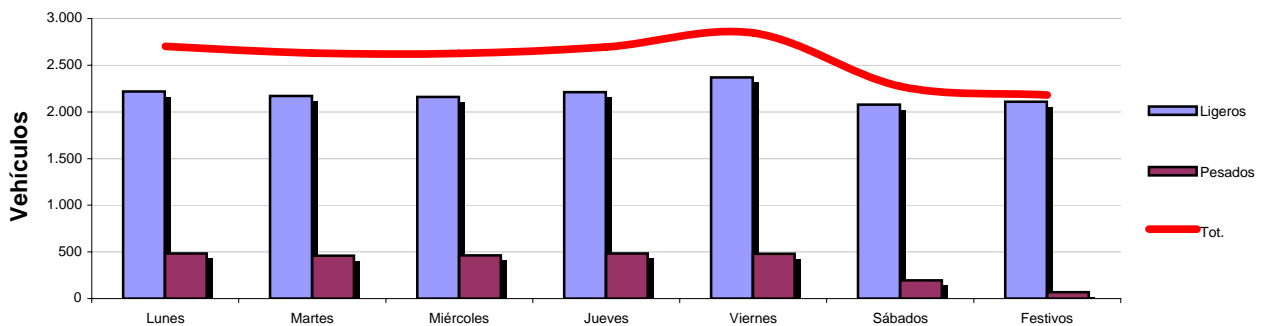
Evolución IMD

Año	IMD	%Pesados
2009	2.753	12,41%
2010	2.640	12,71%
2011	2.637	13,85%
2012	2.412	11,99%
2013	2.363	12,74%
2014	2.420	15,47%
2015	2.510	14,77%

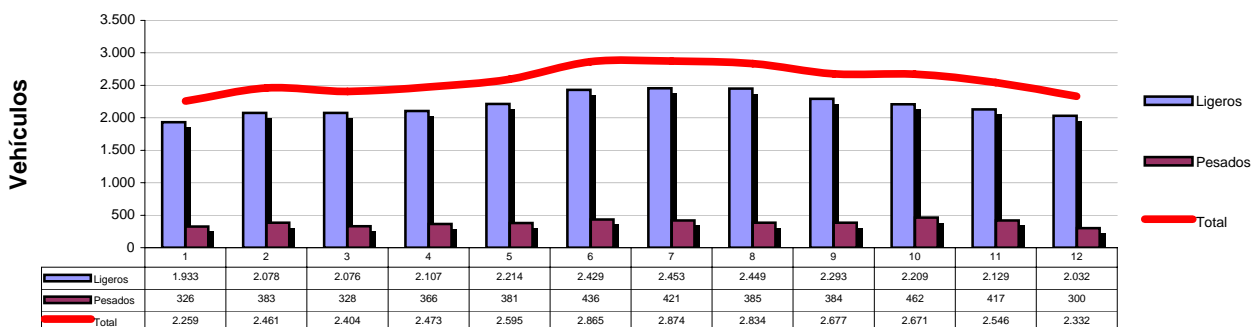
Distribución Diaria



Distribución Semanal



Distribución Mensual





ESTACION Nº 416

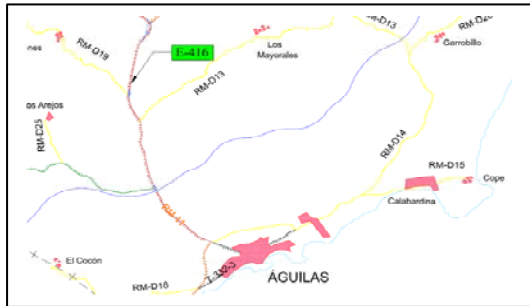
TIPO DE ESTACION

PERMANENTE

Carretera	RM-11
Ubicación	P.K.24+400
Inicio	P.K.21+500
Fin	P.K.32+400
Calzada	Conv. Desdoblada

FICHA 2016

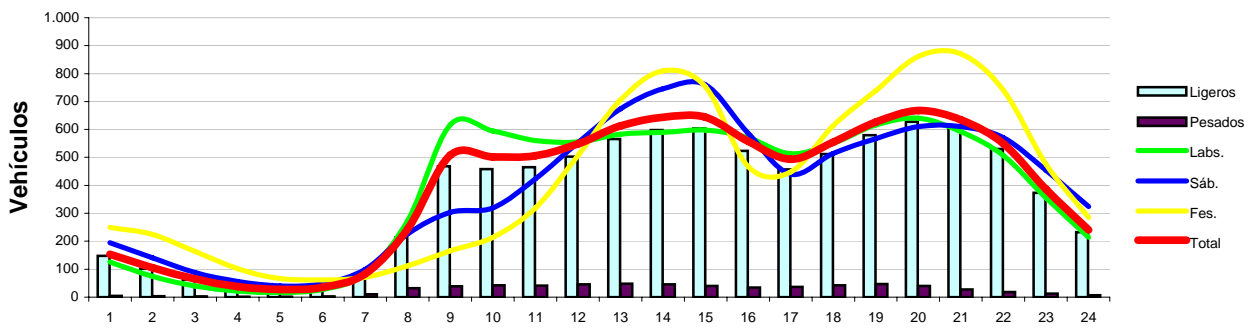
IMD	LIGEROS	PESADOS	%Pes
9.428	8.801	627	6,65%



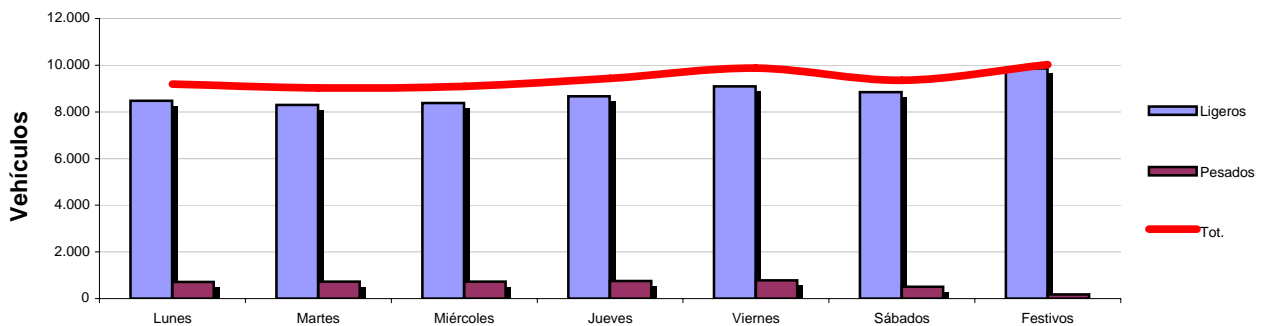
Evolución IMD

Año	IMD	%Pesados
2009	9.477	5,49%
2010	9.257	5,68%
2011	9.607	5,21%
2012	8.985	5,76%
2013	8.538	5,97%
2014	8.596	6,40%
2015	9.205	6,83%

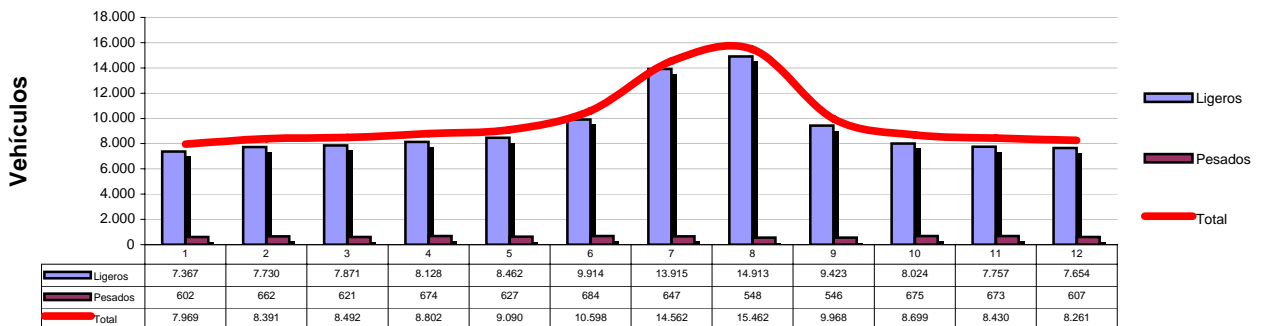
Distribución Diaria



Distribución Semanal



Distribución Mensual





ESTACION Nº 434

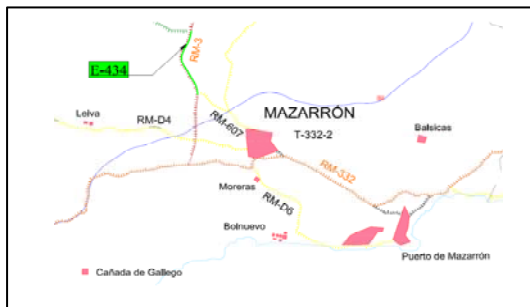
TIPO DE ESTACION

PERMANENTE

Carretera	RM-3
Ubicación	P.K.21+100
Inicio	P.K.20+700
Fin	P.K.23+000
Calzada	Autovía

FICHA 2016

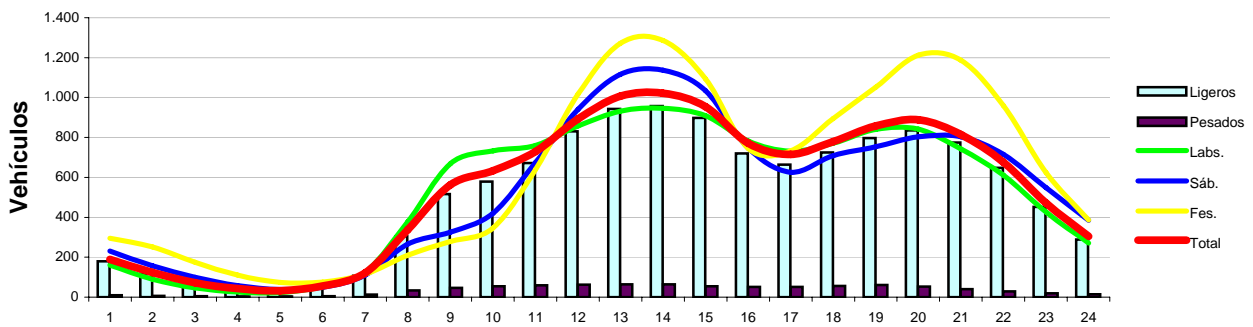
IMD	LIGEROS	PESADOS	%Pes
13.059	12.198	860	6,59%



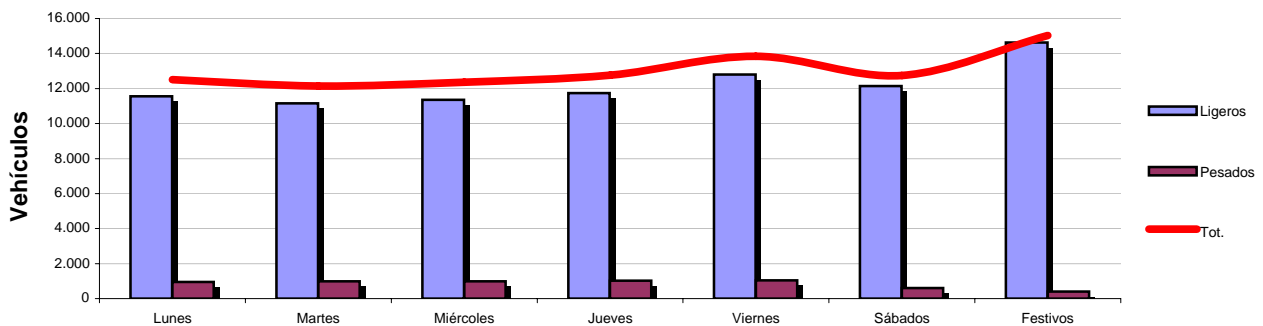
Evolución IMD

Año	IMD	%Pesados
2009	11.476	7,57%
2010	11.127	7,62%
2011	11.966	7,43%
2012	11.504	7,37%
2013	11.215	7,93%
2014	11.687	7,89%
2015	12.416	7,74%

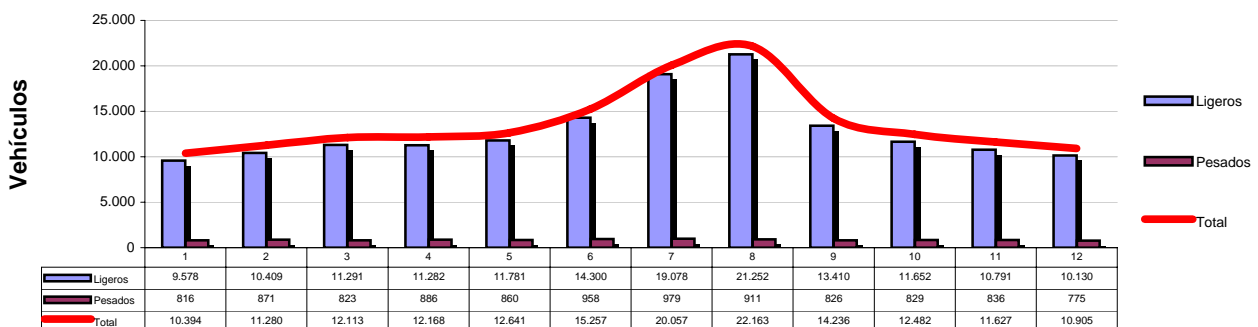
Distribución Diaria



Distribución Semanal



Distribución Mensual





ESTACION Nº 438

TIPO DE ESTACION

PERMANENTE

Carretera	RM-D4
Ubicación	P.K.2+950
Inicio	P.K.0+000
Fin	P.K.10+000
Calzada	Convencional

FICHA 2016

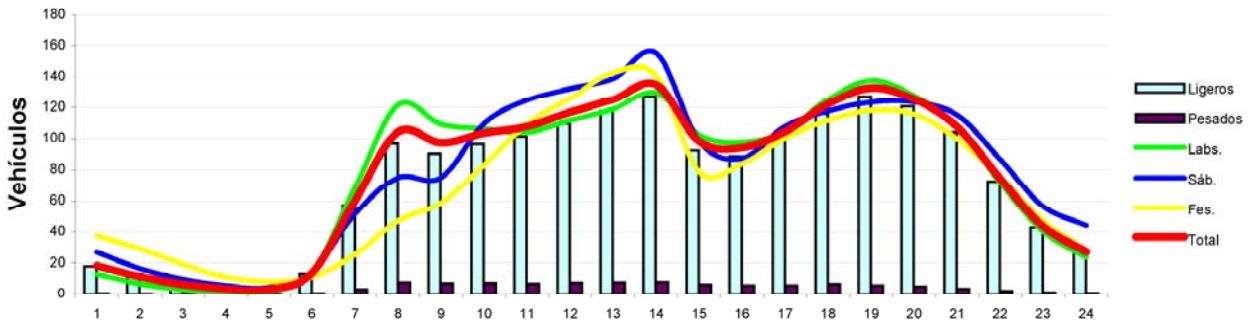
IMD	LIGEROS	PESADOS	%Pes
1.837	1.741	96	5,22%



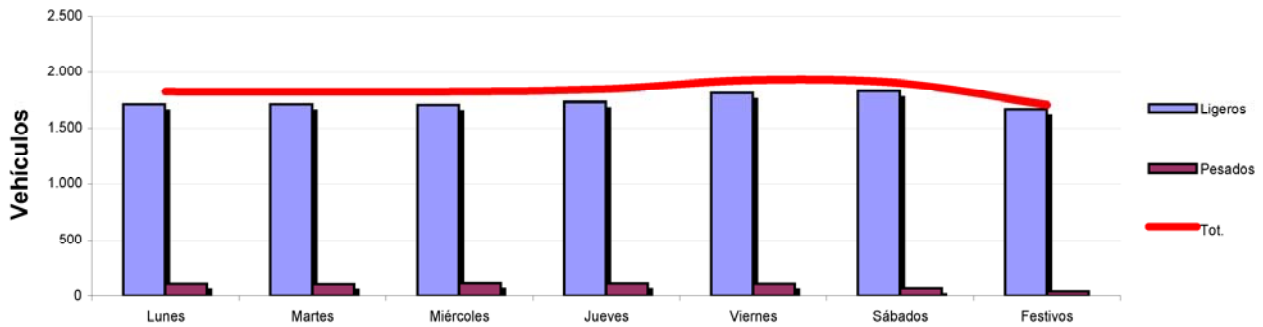
Evolución IMD

Año	IMD	%Pesados
2009	1.811	4,02%
2010	1.752	3,82%
2011	1.739	3,60%
2012	1.653	3,40%
2013	1.631	3,54%
2014	1.684	5,44%
2015	1.783	5,69%

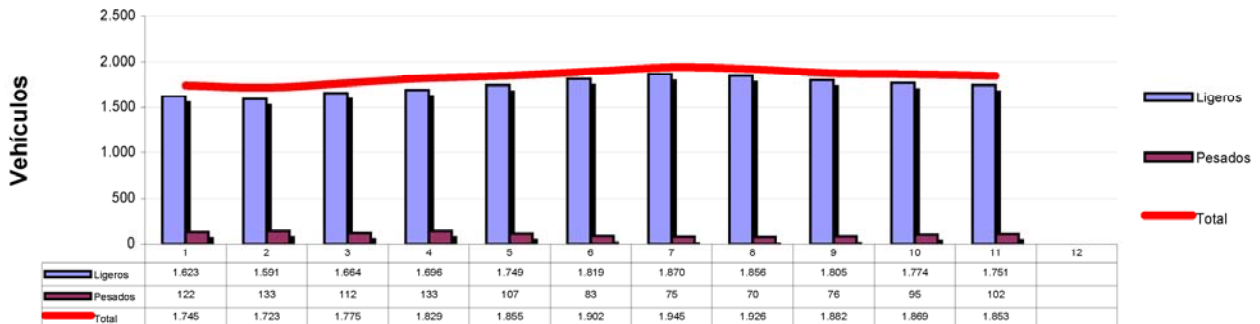
Distribución Diaria



Distribución Semanal



Distribución Mensual





ESTACION Nº 517

TIPO DE ESTACION

PERMANENTE

Carretera	RM-2
Ubicación	P.K.2+650
Inicio	P.K.2+700
Fin	P.K.7+600
Calzada	Autovía

FICHA 2016

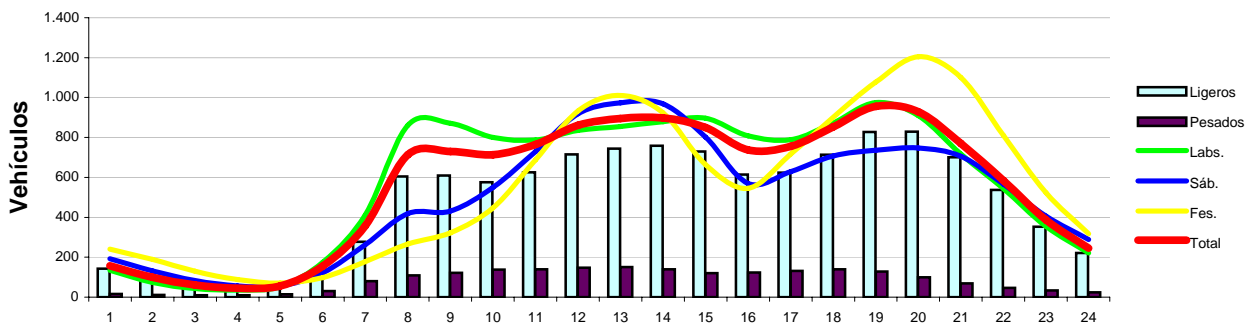
IMD	LIGEROS	PESADOS	%Pes
13.572	11.542	2.031	14,96%



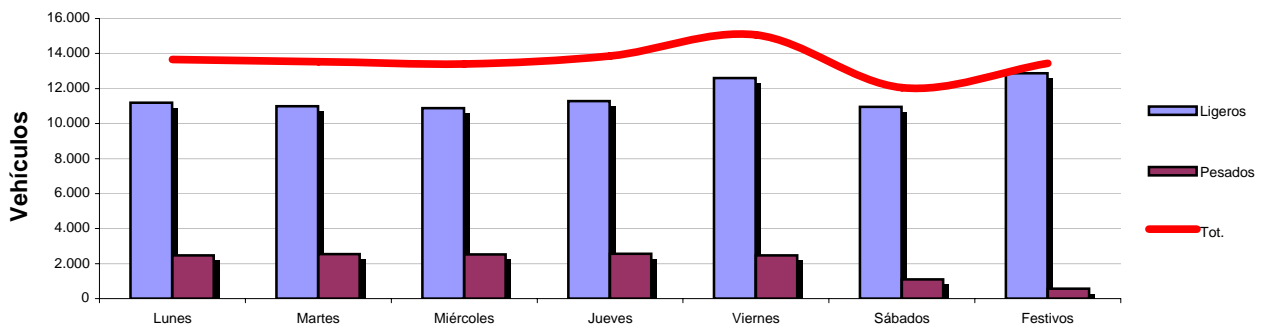
Evolución IMD

Año	IMD	%Pesados
2009	11.649	13,45%
2010	11.511	13,71%
2011	11.935	14,77%
2012	11.285	14,58%
2013	11.227	14,83%
2014	11.803	15,00%
2015	12.435	15,16%

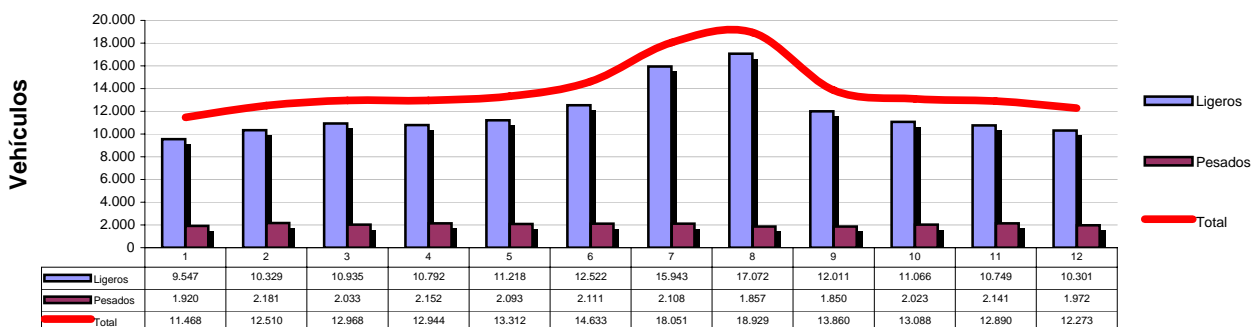
Distribución Diaria



Distribución Semanal



Distribución Mensual





ESTACION Nº 608

TIPO DE ESTACION PERMANENTE

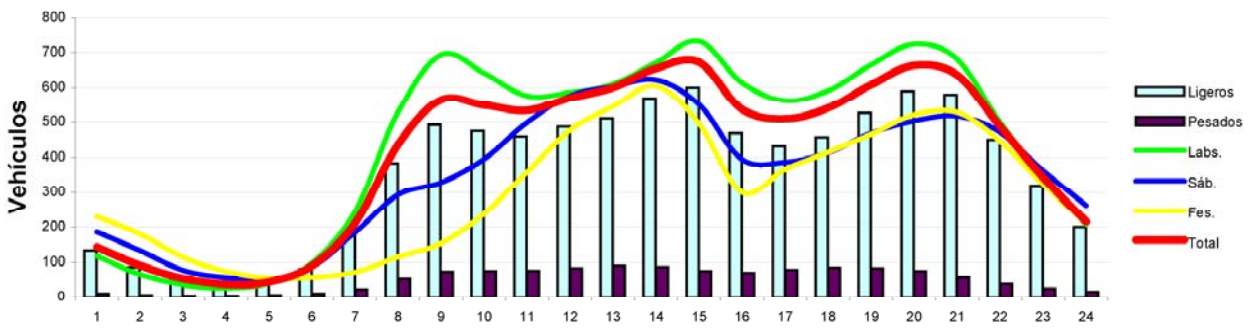
Carretera	RM-303
Ubicación	P.K.4+100
Inicio	P.K.2+300
Fin	P.K.4+900
Calzada	Convencional

FICHA 2016			
IMD	LIGEROS	PESADOS	%Pes
9.791	8.598	1.193	12,18%

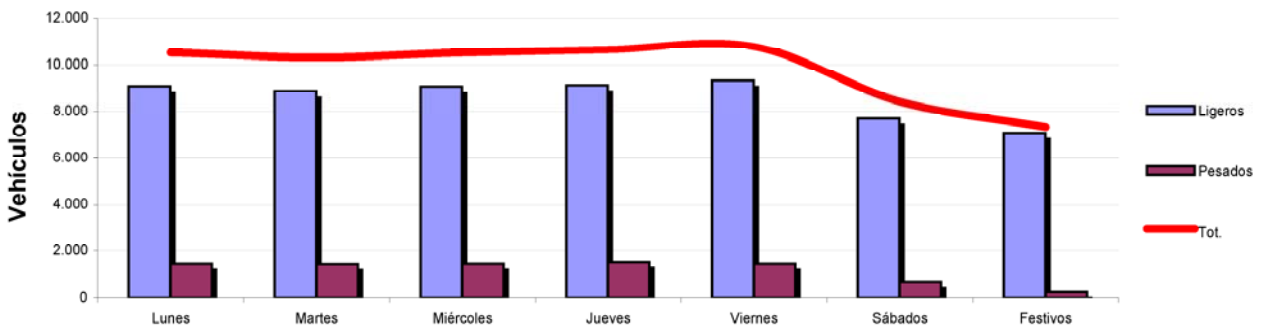


Evolución IMD		
Año	IMD	%Pesados
2009	10.223	10,86%
2010	10.475	9,17%
2011	10.152	8,95%
2012	9.647	9,23%
2013	9.246	9,82%
2014	9.105	11,10%
2015	9.046	10,99%

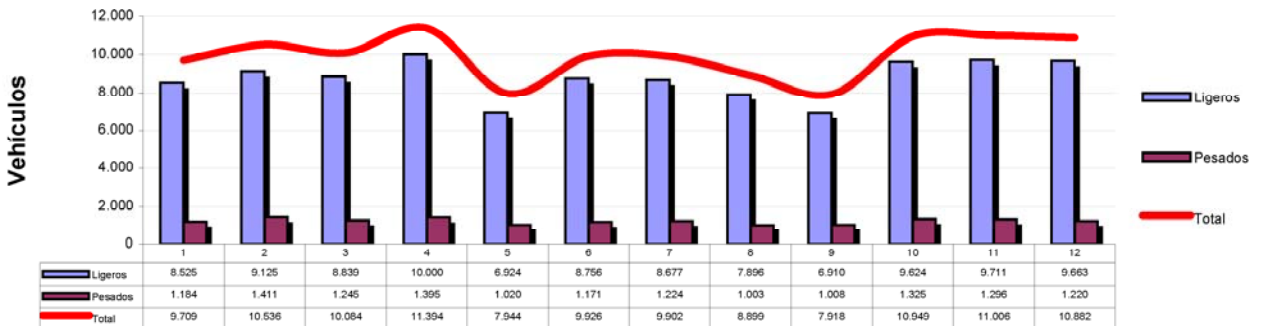
Distribución Diaria



Distribución Semanal



Distribución Mensual



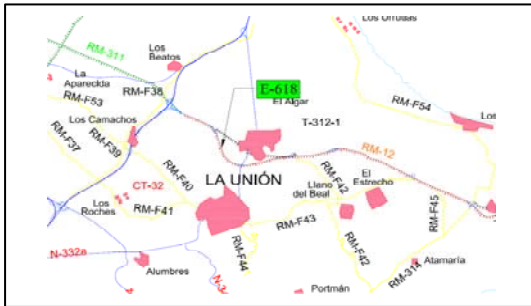


ESTACION Nº 618

TIPO DE ESTACION PERMANENTE

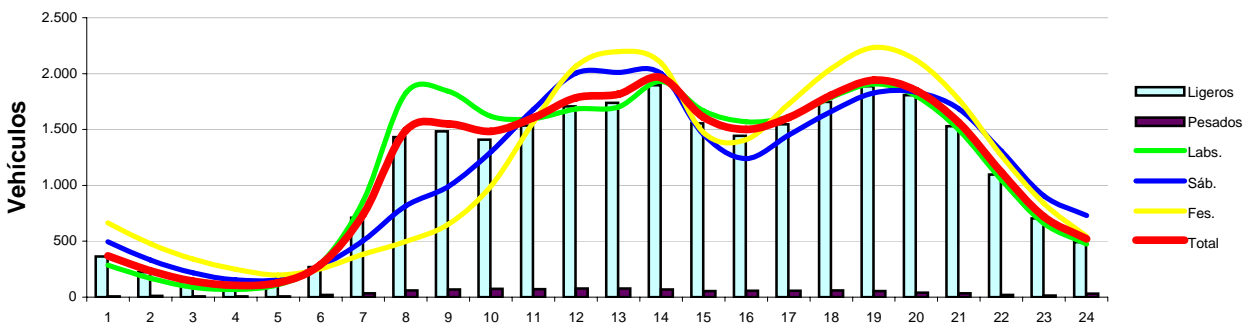
Carretera	RM-12
Ubicación	P.K.2+000
Inicio	P.K.0+000
Fin	P.K.6+300
Calzada	Conv. Desdoblada

FICHA 2016			
IMD	LIGEROS	PESADOS	%Pes
27.946	26.934	1.012	3,62%

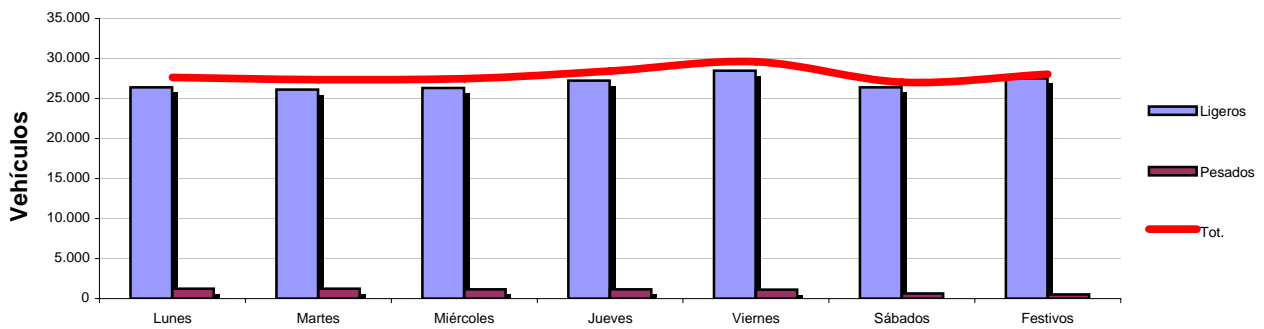


Evolución IMD		
Año	IMD	%Pesados
2009	28.582	2,75%
2010	31.712	3,71%
2011	30.219	2,83%
2012	28.324	2,59%
2013	27.862	2,96%
2014	28.653	3,01%
2015	27.910	3,35%

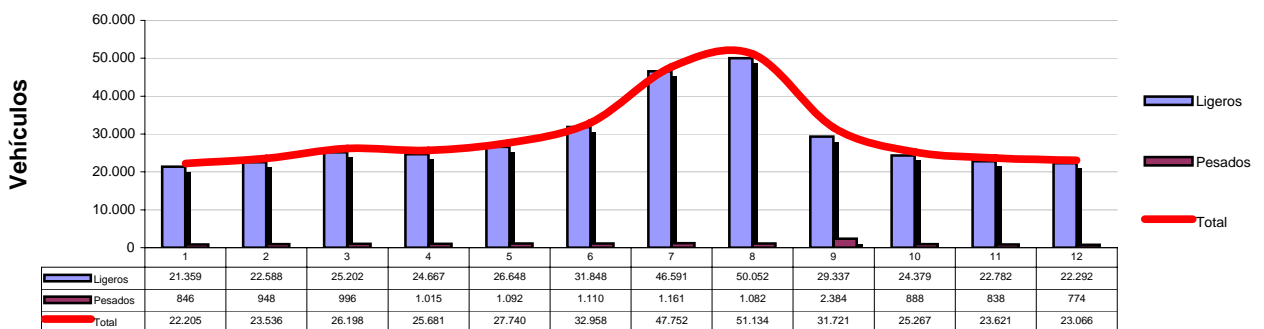
Distribución Diaria



Distribución Semanal



Distribución Mensual



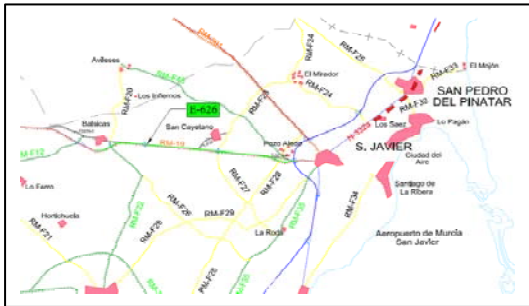


ESTACION Nº 626

TIPO DE ESTACION PERMANENTE

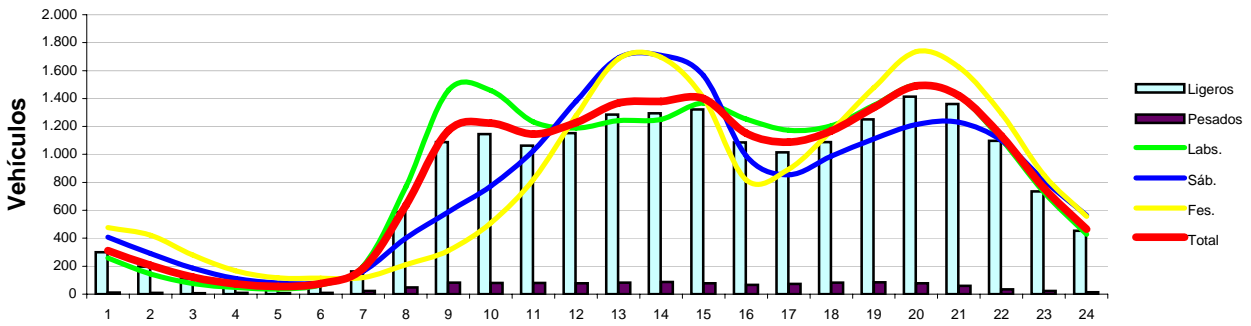
Carretera	RM-19
Ubicación	P.K.18+500
Inicio	P.K.16+000
Fin	P.K.25+500
Calzada	Conv. Desdoblada

FICHA 2016			
IMD	LIGEROS	PESADOS	%Pes
20.592	19.390	1.201	5,83%

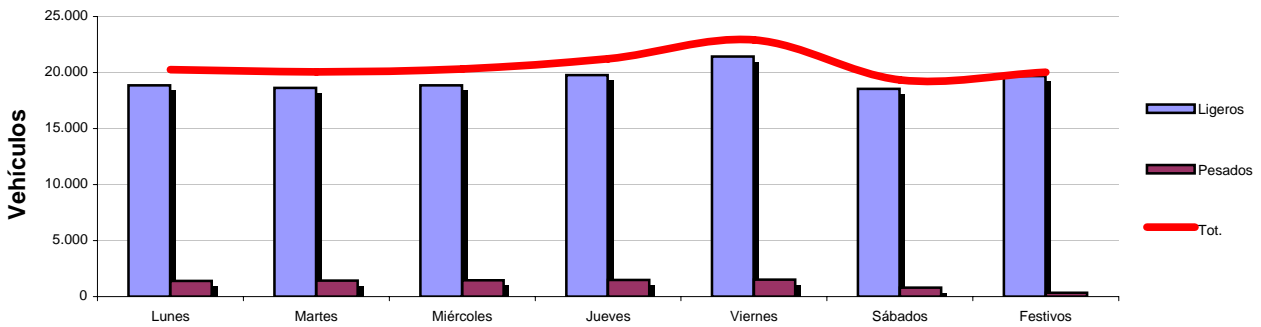


Evolución IMD		
Año	IMD	%Pesados
2009	27.698	5,01%
2010	25.915	4,88%
2011	25.088	4,90%
2012	23.803	4,49%
2013	22.279	4,98%
2014	21.886	4,97%
2015	19.429	4,74%

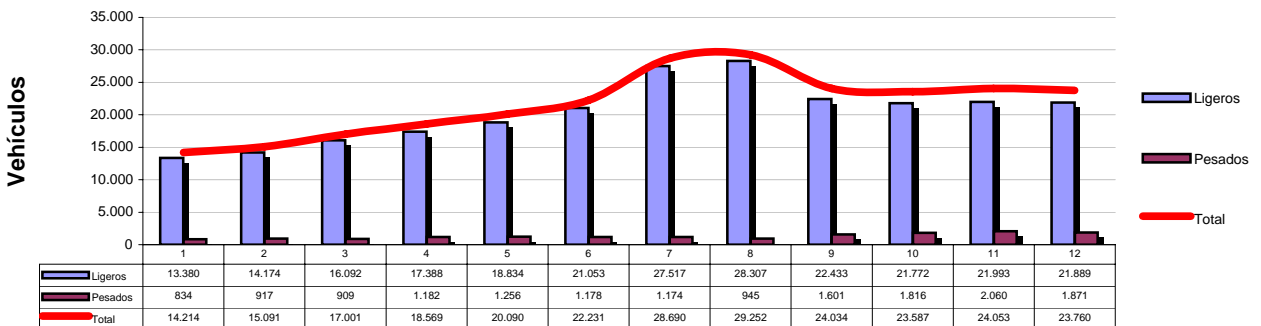
Distribución Diaria



Distribución Semanal



Distribución Mensual



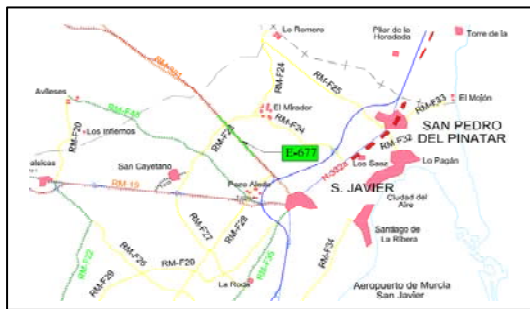


ESTACION Nº 677

TIPO DE ESTACION PERMANENTE

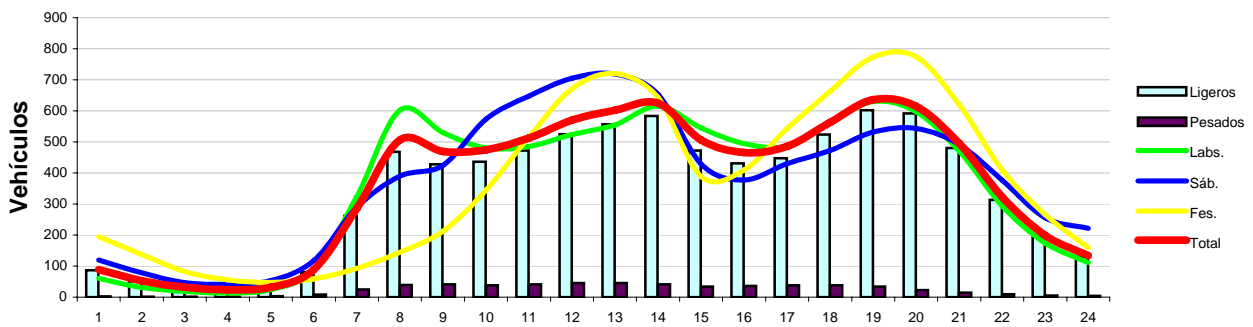
Carretera	RM-1
Ubicación	P.K.2+480
Inicio	P.K.1+400
Fin	P.K.3+890
Calzada	Autovía

FICHA 2016			
IMD	LIGEROS	PESADOS	%Pes
8.785	8.219	566	6,44%

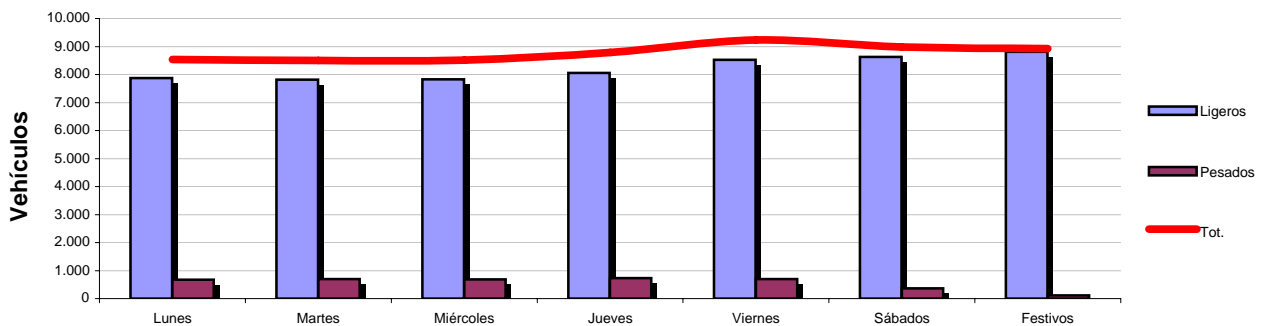


Evolución IMD		
Año	IMD	%Pesados
2009		
2010	7.465	6,13%
2011	7.973	5,12%
2012	7.714	5,81%
2013	7.460	6,02%
2014	7.841	6,19%
2015	8.251	6,44%

Distribución Diaria



Distribución Semanal



Distribución Mensual





ESTACION Nº 682

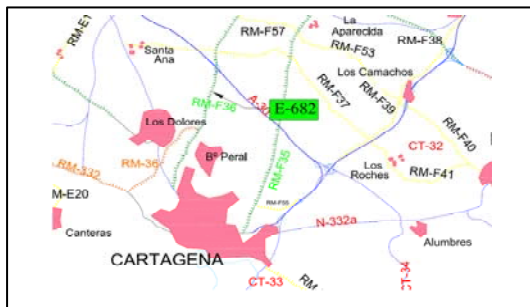
TIPO DE ESTACION

PERMANENTE

Carretera	RM-F36
Ubicación	P.K.11+500
Inicio	P.K.10+600
Fin	P.K.13+600
Calzada	Conv. Desdoblada

FICHA 2016

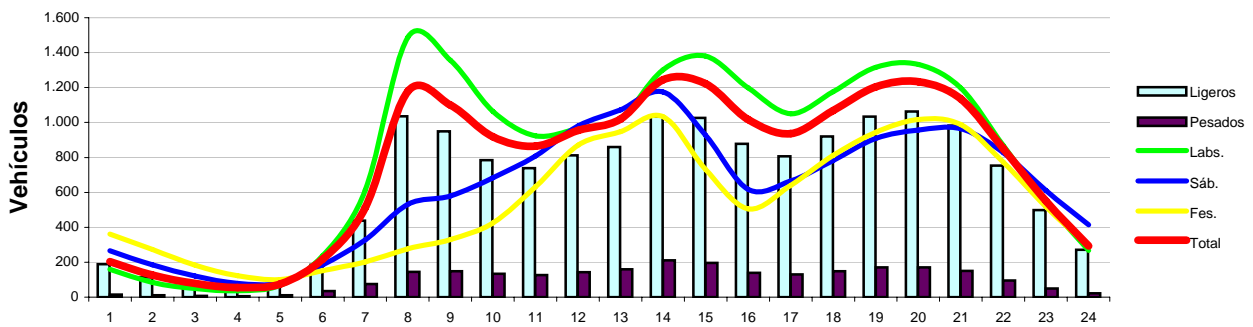
IMD	LIGEROS	PESADOS	%Pes
18.055	15.554	2.501	13,85%



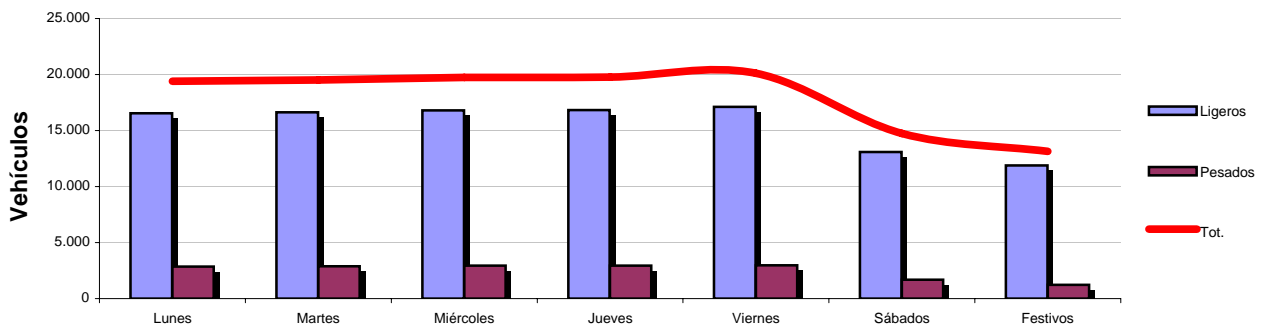
Evolución IMD

Año	IMD	%Pesados
2009	19.713	11,79%
2010	19.508	9,89%
2011	17.848	10,09%
2012	16.176	9,71%
2013	15.953	11,10%
2014	16.474	13,71%
2015	16.918	13,81%

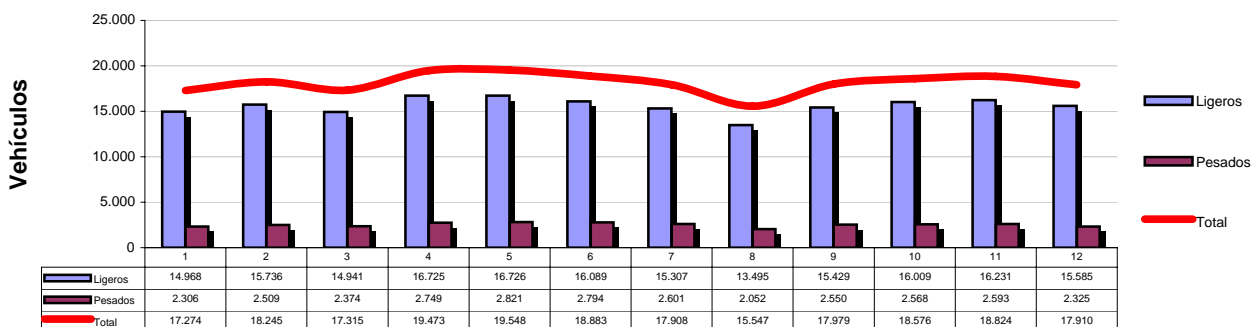
Distribución Diaria



Distribución Semanal



Distribución Mensual





Región de Murcia

Consejería de Presidencia y Fomento
Dirección General de Carreteras

Servicio de Explotación y Seguridad Vial

Plaza de Santoña, 6
30071 – Murcia.

www.carm.es/cpt/

ANEXO 4 EVOLUCIÓN DE TRÁFICO



Región de Murcia

Consejería de Presidencia y Fomento
Dirección General de Carreteras

Servicio de Explotación y Seguridad Vial

Plaza de Santoña, 6
30071 – Murcia.

www.carm.es/cpt/

EVOLUCIÓN TRÁFICO 2008- 2016

Plan de aforos año 2016



EVOLUCIÓN DE TRÁFICO 2008-2016

Nº Estación	Municipio	Carretera	PK	Longitud	Año 2016		Año 2015		Año 2014		Año 2013		Año 2.012		Año 2.011		Año 2.010		Año 2.009		Año 2.008	
					IMD	IMDpes	IMD	IMDpes	IMD	IMDpes	IMD	IMDpes	IMD	IMDpes	IMD	IMDpes	IMD	IMDpes	IMD	IMDpes	IMD	IMDpes
101	BLANCA	RM-401	0,700	0,8														1.527	63	1.766	88	
102	BLANCA	RM-402	1,300	2,600	3.067	209	3.166	184	3.123	176	3.181	135	2.925	172	2.813	320	2.601	158	2.912	168	3.408	287
103	JUMILLA	RM-403	1,000	16,100	785	96	791	49	751	46	1.031	62	714	46	765	55	827	71	900	78	652	63
104	YECLA	RM-404	2,600	1,800	1.507	87	1.340	63	1.446	113	2.116	100	1.467	112	1.557	234	1.675	94	1.493	57	2.796	218
105	YECLA	RM-404	16,000	17,000	225	14	227	14	191	12	270	17	229	14	321	22	234	22	307	7	227	2
106	YECLA	RM-404	18,000	8,300	248	16	230	15	204	17	297	19	222	13	304	26	263	24	295	9	184	15
107	ABANILLA	RM-410	9,700	4,900	858	54	763	57	788	61	788	112	719	122	639	107	689	119	670	150	944	220
108	ABANILLA	RM-410	1,700	3,300							877	83	833	85	737	69	758	74	996	96	1.155	83
109	ABANILLA	RM-410	0,100	2,600	1.229	82	1.199	95	1.131	58	916	93	869	114	731	72	759	73	795	90	1.195	95
110	MOLINA	RM-411	1,000	7,000	4.227	428	3.884	423	3.911	390	3.862	329	4.404	414	3.793	454	3.837	405	4.080	287	4.312	412
111	FORTUNA	RM-411	13,200	6,600	2.558	216	2.513	214	2.432	216	2.340	191	2.616	275	2.431	314	2.411	328	2.243	254	2.480	436
112	ABANILLA	RM-412	0,500	6,300	1.391	251	1.453	295	1.361	237	1.345	455	1.191	361	1.190	330	1.127	207	1.361	381	2.038	611
113	ABANILLA	RM-413	1,400	4,500	2.650	541	2.454	489	2.510	533	2.413	724	2.285	900	2.562	508	2.002	618	2.254	606	3.260	996
114	MURCIA	RM-414	3,600	3,500	9.865	930	10.393	1.070	10.112	902	10.352	850	9.914	903	1.053	10.434	911	11.603	1.008	11.007	1.046	
115	ABANILLA	RM-414	11,700	6,100	3.090	338	3.071	282	2.988	301	2.890	310	2.954	334	3.141	378	3.326	323	3.548	471	3.811	619
116	SANTOMERA	RM-414	4,900	5,900	8.158	959	8.394	863	7.547	801	7.601	1.062	6.896	630	7.970	827	7.962	697	8.267	877	7.886	1.322
118	FORTUNA	RM-423	21,300	3,800	1.294	631	1.085	460	1.120	480	1.072	436	1.284	490	1.444	651	1.618	808	1.374	810	2.014	1.445
119	FORTUNA	RM-A7	5,400	5,500	1.895	328	1.663	207	1.612	158	1.570	167	1.329	119	1.552	195	1.692	307	1.520	212	1.891	427
120	FORTUNA	RM-423	13,200	5,800	2.097	447	1.952	431	1.784	368	1.752	337	1.870	365	2.134	528	2.410	731	2.028	681	2.346	1.050
121	YECLA	RM-426	1,000	15,800	800	48	696	43	742	46	680	40	786	45	822	55	853	77	909	87	700	67
122	YECLA	RM-424	10,100	19,000	1.734	290	1.588	267	1.507	207	1.562	254	1.467	200	1.921	263	2.070	212	1.860	296	2.014	269
123	SANTOMERA	RM-423	0,800	3,000	6.328	751	6.264	756	5.506	590	5.825	742	6.108	681	5.735	602	5.799	724	3.714	380	6.383	979
124	FORTUNA	RM-423	6,700	9,200	5.378	636	4.746	622	4.383	469	4.996	529	5.041	540	5.806	802	6.305	842	5.850	978	6.225	1.377
125	FORTUNA	T-423	0,800	4,400	4.068	376	4.020	303	4.049	260	3.968	257	4.318	294	4.348	326	4.310	595	4.371	684	4.823	599
126	FORTUNA	T-423	4,900	4,200	3.302	187	2.839	183	3.029	209	3.028	161	3.366	215	2.980	235	2.798	272	2.775	230	2.854	268
127	ABANILLA	RM-423	26,500	4,800	1.478	208	1.407	233	1.238	199	1.288	299	1.330	349	1.641	340	1.835	498	1.281	431	1.783	671
128	ABANILLA	RM-422	4,300	9,500	1.686	219	1.653	197	1.660	204	1.584	339	1.545	245	1.553	233	1.604	259	1.409	322	2.286	449
129	JUMILLA	RM-714	2,500	11,400	2.879	580	2.788	621	2.888	627	2.991	614	3.354	630	3.861	761	4.152	666	3.687	687	3.945	724
130	JUMILLA	RM-428	0,000	1,000							2.924	92	1.919	89	2.774	115	2.499	133	2.794	157	4.691	442
131	JUMILLA	RM-428	0,100	13,300	1.582	249	1.441	251	1.167	235	1.459	223	1.235	248	1.452	430	1.646	288	1.698	280	2.034	462
132	JUMILLA	RM-427	4,800	15,000	1.791	246	1.697	273	1.738	203	1.936	263	1.221	188	1.661	490	2.062	200	1.702	196	2.017	287
133	YECLA	RM-425	0,400	6,400	11.183	1.042	10.978	977	9.232	714	10.332	891	9.177	653	11.223	992	10.979	782	11.817	1.108	11.337	924
134	ABANILLA	RM-422	0,200	4,000	2.761	440	2.673	459	2.515	450	2.544	765	2.994	573	2.988	558	2.478	699	2.557	782	3.673	1.189
138	MURCIA	RM-A1	1,500	5,800													-	3.045	140	4.184	244	
139	MURCIA	RM-A2	1,000	1,500													-	11.722	269	8.613	349	
140	MURCIA	RM-A3	2,000	3,200													-	10.923	1.086	11.128	1.106	
142	SANTOMERA	RM-A4	4,900	5,700	16.619	1.245	18.106	1.338	16.387	1.250	16.627	1.221	17.077	1.115	19.555	1.542	20.258	1.275	20.972	1.586	18.923	1.688
143	FORTUNA	RM-A5	0,100	1,000	1.123	91	973	86	1.110	107	1.257	132	1.045	76	1.216	126	2.016	178	2.014	214	2.089	249
144	MURCIA	RM-A5	11,100	10,400	13.809	401	13.137	372	13.183	359	12.852	333	12.790	299	13.018	356	13.052	389	12.950	419	12.534	611
145	FORTUNA	RM-A7	6,900	2,200	1.872	141	1.709	137	1.743	116	1.709	129	1.767	134	1.548	147	1.653	104	1.538	130	1.749	168
146	ABANILLA	RM-A9	1,000	12,700	156	10	297	19	129	8	183	20	180	11	173	12	257	23	203	5	198	8
147	ABANILLA	RM-A30	1,000	13,800	257	8	336	10	381	11	414	10	346	8	333	10	402	13	373	6	888	62
148	ABANILLA	RM-A10	1,000	5,400	393	27	468	31	399	25	401	25	543	35	481	35	817	68	447	136	622	62
149	ABARAN	RM-A10	24,000	19,800	345	10	271	8	248	7	250	7	203	5	452	15	274	9	262	12	230	16
150	YECLA	RM-A11	1,000	21,000	53	4	50	3	45	3	56	4	76	5	56	4	46	5	44	4	45	2
151	JUMILLA	RM-A12	1,000	11,700	442	27	286	18	280	18	355	22	315	20	263	19	268	22	325	5	265	13
152	YECLA	RM-A14	1,000	4,600	62	4	55	3	107	7	52	3	45	3	49	4	56	5	82	9	73	4
153	JUMILLA	RM-A15	1,000	21,500	564	50	619	39	548	33	780	47	540	35	833	62	660	57	736	95	553	56
154	JUMILLA	RM-A16	1,000	2,600	380	27	301	22	407	27	508	32	552	35	457	33	468	43	611	82	512	82
155	ABANILLA	RM-A16	13,000	11,100	187	12	202	14	135	8	269	17	250	16	227	16	273	20	233	5	215	17
156	FORTUNA	RM-A17	23,400	23,400	1.825	93	1.769	96	1.660	77	1.808	86	1.834	97	1.446	69	1.459	67	1.362	53	1.591	93
157	YECLA	RM-A18	1,300	16,900	1.951	126	1.879	118	1.838	111	2.076	126	2.037	125	2.014	141	2.062	173	2.142	178	3.406	334
158	YECLA	RM-A19	1,000	3,300	175	12	223	13	156	10	333	21	183	11	241	17	204	18	259	15	205	8
159	BLANCA	RM-A20	1,000	13,700	2.500	135	2.352	249	1.827	145	2.254	172	1.208	81	879	24	972	33	1.224	104	1.167	198
160	ABANILLA	RM-A21	1,000	5,600	333	23	312	20	416	28	340	22	401	25	359	27	320	29	412	6	367	15
161	ABARAN	RM-A22	0,200	5,000	2.267	65	2.376	66	1.855	75	2.459	71	2.235	73	2.334	66	2.362	76	2.415	102	2.725	73
164	FORTUNA	RM-A25	1,000	3,100	109	3	99	3	114	3	98	3	136	3	129	4	157	23	91	10	124	2
165	YECLA	RM-A26	1,000	14,000	677	43	564	35	508	30	840	49	472	27	606	41	498	44	490	15	541	56



EVOLUCIÓN DE TRÁFICO 2008-2016

Nº Estación	Municipio	Carretera	PK	Longitud	Año 2016		Año 2015		Año 2014		Año 2013		Año 2.012		Año 2.011		Año 2.010		Año 2.009		Año 2.008	
					IMD	IMDpes	IMD	IMDpes	IMD	IMDpes	IMD	IMDpes	IMD	IMDpes	IMD	IMDpes	IMD	IMDpes	IMD	IMDpes	IMD	IMDpes
166	CIEZA	RM-714	21,400	10,000	2.265	632	2.195	620	2.224	625	1.900	405	1.869	428	2.759	656	3.094	674	3.243	734	2.961	772
200	ALBUDEITE	RM-B13	0,400	6,700	1.058	70	945	43	959	118	980	38	1.162	40	1.186	36	1.091	33				
201	CIEZA	RM-512	1,300	3,700	3.863	115	3.830	96	3.763	83	3.921	115	3.731	50	3.451	57	3.650	45	4.156	31	4.062	50
202	ABARAN	RM-513	1,300	2,700	8.372	409	8.580	429	7.878	317	8.186	372	8.152	338	8.806	385	8.893	462	9.625	379	10.802	925
203	ABARAN	RM-514	1,000	4,200	1.015	48	617	32	607	25	1.009	42	994	9	935	18	1.594	42	1.387	48	1.025	21
204	BLANCA	RM-520	1,000	5,300	510	32	485	37	485	33	499	30	753	42	664	40	782	29	661	16	744	22
205	OJOS	RM-521	1,300	2,300	1.385	52	1.322	77	1.411	54	1.480	68	1.346	65	1.234	51	1.244	39	1.420	67	1.580	50
206	OJOS	RM-522	1,200	4,900	1.638	80	1.574	83	1.714	73	1.820	82	1.666	55	1.564	50	1.706	47	1.708	48	1.947	77
207	ARCHENA	RM-522	5,300	1,400	5.223	213	4.848	194	4.887	181	4.471	153	4.853	120	4.753	161	3.430	169	4.632	115	5.207	260
208	ULEA	RM-523	2,900	4,500	1.105	55	949	25	862	22	860	24	1.083	40	1.007	45	988	22	989	32	1.164	53
209	ARCHENA	RM-530	0,100	6,200	2.858	263	2.550	233	2.348	213	2.194	187	2.342	175	2.235	182	2.040	131	2.304	200	2.439	305
210	MULA	RM-530	11,800	10,700	1.937	185	1.938	198	1.911	148	1.631	154	1.357	132	1.682	160	1.291	124	1.816	185	1.981	300
211	ALBUDEITE	RM-531	13,000	4,400	941	21	590	17	782	32	1.880	68	824	41	876	52	739	31	1.008	60	979	59
212	ALGUAZAS	RM-531	1,700	12,100	1.242	46	1.175	58	982	46	1.016	49	924	61	1.482	87	1.365	32	1.181	34	1.551	41
213	ARCHENA	RM-533	0,300	6,400	5.363	323	5.136	302	5.096	266	4.298	216	3.728	175	4.710	267	4.384	162	4.435	271	5.586	290
214	ALGUAZAS	RM-533	7,700	3,100	9.017	482	9.090	477	8.366	459	8.645	442	8.298	455	8.346	519	8.190	296	8.400	397	10.988	901
215	CALASPARRA	RM-552	7,900	13,300	879	64	799	113	831	51	771	128	915	47	629	71	854	58	1.025	65	1.014	99
216	MULA	RM-552	15,000	8,300	856	56	973	117	786	51	698	88	499	32	588	57	776	54	1.013	60	1.348	99
217	BLANCA	RM-553	4,000	5,300	3.711	149	3.615	141	3.479	114	3.134	155	3.329	105	3.327	115	3.689	146	3.841	121	4.335	144
218	ARCHENA	RM-554	1,500	6,000	14.625	748	14.721	728	12.241	703	13.391	679	13.557	638	14.817	766	14.820	689	15.204	711	15.085	684
219	MORATALLA	RM-510	1,000	10,600	510	30	523	40	428	43	578	59	271	21	394	38	598	60	651	76	829	103
220	ALCANTARILLA	RM-560	6,700	4,600	2.623	110	2.884	114	2.661	119	2.763	158	2.558	110	2.758	155	2.911	109	2.926	83	4.393	191
221	MOLINA	RM-560	2,100	5,000	3.059	117	2.440	107	1.532	78	1.589	82	1.423	60	2.167	152	3.289	124	3.650	173	3.519	124
222	MORATALLA	RM-702	0,500	4,200	2.460	212	2.551	225	2.301	195	1.839	204	2.109	244	1.749	161	2.196	161	2.494	175	2.437	138
223	MORATALLA	RM-702	6,000	18,500	658	45	673	41	779	47	744	46	763	47	735	49	829	70	783	85	1.136	74
224	MORATALLA	RM-702	28,000	12,000	574	38	611	38	601	37	625	39	685	41	672	48	636	56	763	35	982	64
225	MORATALLA	RM-703	1,000	25,200	87	6	112	7	106	6	95	6	120	8	112	8	117	10	137	4	199	16
226	ARCHENA	RM-554	4,900	5,500	7.723	520	7.153	434	7.347	452												
231	MORATALLA	RM-715	15,100	2,600	2.036	119	2.025	138	1.652	122	1.691	120	1.569	114	1.631	153	1.944	124	1.831	159	1.624	107
232	MORATALLA	RM-715	25,200	9,300	474	25	500	80	428	27	305	20	281	14	309	25	369	25	397	28	432	27
233	MORATALLA	RM-715	25,500	9,400	826	45	898	108	756	55	613	38	571	28	632	54	740	70	776	64	852	83
234	CALASPARRA	RM-714	51,500	2,300	4.921	656	5.156	662	4.764	651	4.263	648	4.534	576	4.680	653	5.284	685	5.288	655	5.812	846
235	CALASPARRA	RM-714	42,500	8,700	4.377	700	4.320	705	4.139	699	4.092	680	4.007	720	4.603	877	4.788	925	5.035	1.003	5.012	1.181
236	CIEZA	RM-714	24,500	13,500	3.686	966	3.564	794	3.975	953	3.460	910	3.600	939	4.376	1.105	4.261	958	4.559	940	4.927	1.161
237	MULA	RM-532	26,000	11,800	1.402	101	1.657	122	962	76	1.170	141	962	73	1.413	94	1.363	85	1.463	92	1.396	155
238	CARAVACA	RM-730	2,800	41,400	10.637	1.078	10.182	1.047	10.054	1.011	9.871	982	10.110	996	10.381	992	11.831	978	11.069	1.072	10.979	976
239	CARAVACA	RM-730	6,500	41,400	4.394	552	4.232	518	4.196	576	3.771	598	4.164	736	4.217	709	4.078	559	4.138	558	4.320	624
240	CARAVACA	RM-730	11,100	41,400	2.252	466	2.241	468	2.118	461	2.137	453	2.193	463	2.265	502	2.665	448	2.316	548	2.645	571
241	ALCANTARILLA	RM-15	17,500	17,500	16.188	1.432	15.473	1.355	14.282	1.239	13.486	1.230	14.295	1.282	14.942	1.336	15.660	1.334	16.244	1.471	16.556	1.853
243	MULA	RM-516	3,700	8,600	8.448	441	8.490	399	7.601	383	7.939	343	7.583	334	7.439	361	9.183	337	9.376	241	9.648	532
244	MULA	RM-15	31,900	22,300	11.054	931	10.726	773	10.363	746	8.937	890	8.642	813	10.523	976	11.726	1.000	11.257	1.020	11.999	1.231
245	BULLAS	RM-715	44,500	10,900	9.619	786	9.136	771	9.504	725	8.596	674	8.598	639	9.460	667	10.328	658	9.964	750	10.338	724
246	CEHEGIN	RM-517	0,700	2,600	5.560	232	5.265	242	5.177	234	4.419	379	3.768	136	5.481	185	5.625	147	5.616	185	6.248	344
247	CARAVACA	RM-517	1,900	3,100	5.761	270	5.349	274	5.960	318	5.023	410	4.485	228	6.259	236	6.498	149	6.519	169	5.820	325
248	MORATALLA	RM-715	11,500	13,500	3.355	190	3.317	168	3.201	169	2.577	134	2.465	162	2.625	164	3.120	123	3.180	186	3.756	180
249	CIEZA	RM-532	1,100	14,400	1.596	65	1.522	81	1.872	98	1.663	70	1.787	77	1.426	80	1.655	57	1.682	67	1.618	36
251	CARAVACA	RM-714	64,000	11,000	4.364	689	4.874	779	4.336	719	4.405	718	4.446	730	4.629	777	4.942	752	4.867	763	5.141	852
254	MURCIA	RM-B1	2,000	5,200	4.569	119	4.590	109	4.593	128	4.577	117	4.247	120	2.909	119	3.554	158	4.250	81	5.296	71
255	MURCIA	RM-B3	2,900	3,000	7.692	256	7.351	253	7.447	260	6.556	279	8.240	277	7.447	338	7.582	253	8.938	378	10.538	384
256	MURCIA	RM-B3	3,400	2,5					9.480	348	9.516	274	9.350	322	10.718	312	12.052	331	8.320	338	12.793	355
257	ALCANTARILLA	RM-B4	3,100	3,2	3.910	151	4.072	160	3.451	150	3.954	141	4.065	154	3.296	169	3.788	131	4.215	213	4.276	151
258	LORQUI	RM-B6	0,200	1,9	4.074	136	4.482	167	4.263	146	4.039	139	4.728	138	4.837	178	5.389	145	5.143	216	5.862	178
259	LORQUI	RM-B8	3,800	3,5	2.658	134	2.163	138	2.726	132	2.730	190	2.953	106	2.662	106	1.792	219	2.404	109	3.500	170
260	CEUTI	RM-B9	0,600	1,3	4.682	132	4.618	137	4.537	124	4.427	122	4.323	141	4.257	84	2.127	34	2.223	46	3.987	70
261	ARCHENA	RM-B10	1,000	5,5	335	11	277	9	309	9	402	11	415	11	406	12	291	10	615	11	568	11
262	CAMPOS DEL RIO	RM-B11	0,100	3,1	1.500	73	1.353	66	1.409	81	1.503	88	1.016	64	1.731	146	1.933	100	1.943	111	1.935	117
263	CEUTI	RM-B12	1,500	8,8	1.292	63	1.169	98	812	50	1.390	98	1.130	88	1.270	75	1.417	104	1.157	66	1.213	102
264	RICOTE	RM-B15	1																			



EVOLUCIÓN DE TRÁFICO 2008-2016

Nº Estación	Municipio	Carretera	PK	Longitud	Año 2016		Año 2015		Año 2014		Año 2013		Año 2.012		Año 2.011		Año 2.010		Año 2.009		Año 2.008	
					IMD	IMDpes	IMD	IMDpes	IMD	IMDpes	IMD	IMDpes	IMD	IMDpes	IMD	IMDpes	IMD	IMDpes	IMD	IMDpes	IMD	IMDpes
265	CEHEGIN	RM-B16	1,300	8,7	2.811	175	3.031	145	3.253	183	3.123	310	2.504	140	3.584	211	3.701	106	3.466	139	2.908	171
266	BLANCA	RM-B17	1,000	4,1	967	18	1.181	35	931	21	931	13	889	29	846	26	819	20	939	41	890	44
267	BULLAS	RM-B18	1,500	3,8	1.734	55	1.560	37	1.557	36	1.386	47	1.310	48	1.120	43	1.580	32	1.576	32	1.860	60
268	CIEZA	RM-B19	3,700	19	3.413	93	3.597	96	3.719	114	3.092	71	2.885	84	4.001	117	3.234	44	3.015	37	3.198	102
269	CEHEGIN	RM-B20	0,500	14	1.017	33	624	26	1.026	42	851	43	733	28	1.113	19	1.023	19	1.061	16	1.132	36
270	CALASPARRA	RM-B22	1,000	19,2	195	13	213	15	176	11	222	14	200	13	245	17	293	26	276	15	489	44
271	CARAVACA	RM-B23	1,000	4,7	222	14	188	12	156	10	140	9	186	11	224	15	197	18	192	13	217	13
272	CARAVACA	RM-B24	1,000	3,1	80	5	58	4	64	4	67	4	67	4	62	4	80	7	76	9	74	5
273	MULA	RM-B26	1,000	10	75	5	75	5	61	3	67	4	42	3	45	3	58	5	63	7	82	8
274	MULA	RM-B27	1,000	4	138	9	218	14	119	7	137	9	137	9	137	9	187	16	171	4	207	16
275	ARCHENA	RM-B29	1,000	5,5	201	6	215	7	143	4	167	5	153	4	118	4	90	3	174	6	181	9
276	MORATALLA	RM-B30	1,000	11,4	399	25	272	18	256	15	343	20	300	17	304	20	305	25	282	6	426	24
277	LORQUI	RM-B33	1,800	2	11.436	718	11.058	651	10.910	669	11.552	608	10.873	787	11.919	624	12.152	603	12.503	665	12.435	806
278	LORQUI	RM-B33	2,600	1,3	9.827	440	10.886	439	9.809	350	10.154	480	9.658	494	10.411	648	10.574	651	11.345	597	20.182	1.300
279	LORQUI	RM-B7	0,300	0,4	2.940	78	2.953	88	2.865	65	2.465	48	3.000	68	2.736	37	3.093	49	2.143	39	1.148	102
280	CALASPARRA	RM-B35	10,400	10,8	844	115	785	79	731	84	735	144	690	66	590	83	721	53	876	55	858	102
281	LORQUI	RM-B8	0,500	1																		
282	CEHEGIN	RM-B21	1,000	4,1	517	34	474	29	470	28	341	22	475	28	340	21	336	27	475	8	402	28
283	MULA	RM-516	10,400	3,5	3.309	338	3.013	312	2.479	243	2.189	409	2.424	192	2.633	184	2.653	141	2.854	258	3.599	399
284	CALASPARRA	RM-714	45,700	3,8	2.713	773	2.356	681	2.490	760	2.451	725	2.227	687	2.609	798	2.824	892	3.104	868	2.924	895
285	MULA	RM-15	20,100	3,1	14.610	1.027	14.130	1.025	13.438	874	11.315	789	7.878	522	13.284	1.018	14.836	976	14.843	1.021	13.812	948
286	CEHEGIN	RM-15	55,700	4,5	7.763	834	6.716	555	7.454	670	7.644	617	7.457	681	7.144	806	8.566	717	8.155	776	8.932	1.301
287	CARAVACA	RM-15	60,700	4,6	10.385	1.096	10.031	1.100	9.958	996	9.437	1.068	9.481	981	10.101	1.158	11.031	1.117	10.638	1.159	10.957	1.236
288	CALASPARRA	RM-714	49,700	3,6	2.906	757	2.705	711	2.398	661	2.484	655	2.723	737	2.697	722	2.982	759	3.269	823	3.833	1.160
289	T. DE COTILLAS	RM-B37	0,040	2,3	3.238	470	3.080	444	2.867	397	3.026	432	2.613	309	2.777	320	2.441	184	2.212	175	2.588	197
290	T. DE COTILLAS	RM-B37	4,800	3,8	1.723	390	1.671	430	1.686	332	1.727	404	1.430	245	1.331	234	1.126	90	1.417	124	1.660	137
291	CALASPARRA	RM-B32	1,300	6,7	1.091	37	1.102	58	1.100	45	1.010	31	2.777	87	1.043	32	995	24				
292	CARAVACA	RM-B36	0,400	5,8	2.228	233	2.130	196														
301	TOTANA	RM-502	4,600	6,6	1.706	73	1.705	77	1.650	65	1.653	75	1.824	62	1.905	52	1.836	64	2.073	92	1.919	57
302	TOTANA	RM-503	36,000	12,7	251	14	333	20	380	20	289	11	298	11	354	13	249	11	354	8	428	38
303	LORCA	RM-503	31,000	4,8	110	7	128	8	122	6	119	5	143	6	423	15	142	6	170	11	139	9
304	MULA	RM-503	7,000	24,1	72	5	70	4	82	5	101	6	116	7	102	8	177	16	140	5	182	7
305	BULLAS	RM-503	1,500	5,7	1.335	75	1.257	38	1.524	50	1.425	133	1.206	51	1.245	32	1.265	25	1.109	20	1.498	52
306	LORCA	RM-504	19,000	21,4	54	3	40	2	43	3	51	2	44	2	56	2	51	2	59	3	47	-
307	LORCA	RM-504	26,000	5,6	341	24	386	22	592	34	423	16	384	14	397	15	433	18	425	98	452	113
308	LORCA	RM-701	2,200	18,1	1.187	20	776	27	1.118	55	1.185	48	1.025	26	1.076	41	1.235	28	1.012	29	1.353	42
309	LORCA	RM-701	19,700	4,1	768	72	503	43	650	57	692	62	672	42	754	74	706	79	726	102	663	99
315	CARAVACA	RM-711	0,100	5,7	3.182	339	3.381	289	3.134	293	2.644	255	3.031	304	3.177	287	3.011	245	2.718	307	3.563	344
316	CARAVACA	RM-711	9,300	18,2	1.689	287	1.633	277	1.626	282	1.421	250	1.541	329	1.698	332	1.590	220	1.963	294	2.037	382
317	LORCA	RM-711	32,600	11,1	2.565	377	2.504	371	2.420	375	2.363	301	2.412	289	2.637	365	2.640	336	2.753	342	3.004	549
318	MULA	RM-515	0,500	5	4.712	237	4.640	354	4.396	232	4.346	269	3.869	181	4.627	212	5.226	234	4.842	267	4.787	259
319	MULA	RM-515	7,500	11,6	644	41	565	37	645	39	683	35	698	46	695	61	657	58	747	62	772	46
320	LORCA	RM-711	47,800	13,9	3.731	664	4.363	718	4.198	663	4.312	677	4.525	638	4.870	743	4.637	685	4.929	702	5.233	867
325	ALCANTARILLA	RM-C1	0,500	16,5	1.407	118	1.401	106	1.068	77	1.684	132	750	33	1.493	96	1.279	30	1.359	43	1.357	76
326	MULA	RM-C27	1,000	3,6	253	19	252	17	267	15	276	18	265	17	264	19	257	24	265	45	214	4
327	LIBRILLA	RM-C2	0,200	27,6	1.059	26	991	66	1.050	55	970	49	920	50	920	61	812	30	1.302	18	1.272	375
328	CAMPOS DEL RIO	RM-C3	1,000	6,9	129	4			159	5	167	5	200	5	303	9	553	21	467	23	229	6
329	MULA	RM-C26	1,000	6,5	127	9	145	9	133	8	479	14	1.374	58	115	8	145	13	140	6	188	15
330	ALCANTARILLA	RM-C4	1,000	5,3	47	5	118	14	72	8	51	5	131	12	46	5	95	9	95	5	84	3
331	LORCA	RM-C5	1,000	12	141	8	185	11	149	8	164	6	194	7	143	6	148	6	102	5	140	4
332	MULA	RM-C5	22,000	11	1.155	66	769	47	616	33	765	47	920	54	719	50	875	76	619	49	539	21
333	MULA	RM-C6	1,000	18,4	81	5	79	5	120	7	24	2	25	2	32	2	32	3	30	1	46	2
334	TOTANA	RM-C7	1,000	4,4	911	53	964	55	989	63	144	5	843	28	141	5	150	6	148	3	165	5
335	TOTANA	RM-C8	1,000	7,9	722	47	687	41	582	37	658	21	770	27	124	4	163	7	150	5	126	5
336	LORCA	RM-C9	1,000	18,2	363	20	352	21	372	20	679	20	349	12	174	7	300	11	260	16	459	19
337	LORCA	RM-C12	1,000	11,7	458	44	445	42	477	39	400	72	525	51	505	46	492	51	462	38	470	108
338	LORCA	RM-C13	1,000	1,3	132	10	136	6	87	14	138	36	137	6	186	10	159	7	170	12	159	15
339	LORCA	RM-C14	1,000	11,5	573	30	601	36	648	36	585	21	667	22	694	28	647	97	913	244	611	175



EVOLUCIÓN DE TRÁFICO 2008-2016

Nº Estación	Municipio	Carretera	PK	Longitud	Año 2016		Año 2015		Año 2014		Año 2013		Año 2.012		Año 2.011		Año 2.010		Año 2.009		Año 2.008	
					IMD	IMDpes	IMD	IMDpes	IMD	IMDpes	IMD	IMDpes	IMD	IMDpes	IMD	IMDpes	IMD	IMDpes	IMD	IMDpes	IMD	IMDpes
340	LORCA	RM-C15	1,000	16,3	1.040	93	874	51	762	38	961	34	1.187	105	979	93	886	36	872	83	784	97
341	CARAVACA	RM-C16	1,600	5,2	1.429	53	1.439	37	1.196	42	1.108	60	1.153	86	1.322	91	1.234	49	1.250	64	1.476	61
342	CARAVACA	RM-C17	6,800	7,1	1.512	126	1.488	127	1.361	179	1.180	137	1.184	192	1.357	167	1.265	140	1.308	140	1.410	147
343	CARAVACA	RM-C18	1,000	16,6	68	4	74	5	81	5	94	6	75	4	167	11	198	17	137	2	93	3
344	ALCANTARILLA	RM-C19	1,000	5,5	403	50	621	71	446	51	650	63	624	57	678	61	698	71	599	60	570	40
345	MULA	RM-C20	1,000	4,6	441	27	353	23	383	23	446	28	428	25	483	34	261	11	446	7	453	14
346	TOTANA	RM-C21	0,100	11,9	951	18	1.195	38	1.116	34	990	22	920	33	1.102	50	966	38	935	32	971	49
347	LORCA	RM-C22	1,000	12,4	211	12	230	13	247	14	247	9	230	8	351	13	340	14	350	11	167	10
348	CARAVACA	RM-C23	1,000	2,7	682	43	663	41	582	36	576	34	582	34	638	43	671	55	608	38	647	44
349	MULA	RM-C25	1,000	5	174	14	152	11	161	9	209	13	246	15	215	15	229	20	244	6	214	6
350	ALHAMA	RM-515	26,900	11,9	2.240	90	2.220	99	2.164	85	2.098	121	2.170	57	2.508	172	1.997	58	2.312	77	1.299	47
351	ALHAMA	RM-608	0,300	2,2	6.102	391	5.834	413	5.769	471	4.257	299	5.836	312	4.980	391						
400	AGUILAS	RM-D18	0,200	6,4	659	59	1.280	172	1.207	173	877	83	1.015	94	1.235	103	1.258	89	1.363	155		
401	MAZARRON	RM-332	38,200	3	4.983	437	4.566	405	4.418	349	4.466	381	4.354	401	4.552	355	4.453	323	4.797	357	4.417	460
402	LORCA	RM-332	50,000	27,8	722	45	354	22	381	23	392	14	391	15	375	14	337	14	344	21	444	13
403	LORCA	RM-333	2,300	5,5	6.544	340	7.282	391	6.392	354	5.030	288	4.170	218	4.843	215	4.483	219	6.109	202	6.428	451
404	MAZARRON	RM-332	32,800	1,4	15.119	428	13.585	351	14.036	455	14.158	406	14.210	372	15.237	426	15.079	406	16.157	424	15.827	487
411	LORCA	RM-620	1,200	19	4.912	546	4.758	511	4.423	551	4.663	509	4.892	464	4.950	489	4.765	507	4.834	479	5.097	581
413	TOTANA	RM-502	0,300	2,5	5.789	329	5.287	289	5.044	249	4.883	302	4.956	169	5.374	362	5.388	222	5.127	232	5.326	284
414	TOTANA	RM-502	0,100	2	4.200	175	4.056	167	3.518	153	3.439	135	3.550	131	3.975	239	3.811	149	3.802	155	3.750	300
415	TOTANA	RM-502	2,200	2,4	2.655	111	2.516	93	2.461	101	2.407	93	2.537	53	2.794	139	2.628	106	2.720	123	2.535	156
416	AGUILAS	RM-11	24,400	10,9	9.428	627	9.055	631	8.596	550	8.538	510	8.985	518	9.607	501	9.257	526	9.477	520	9.600	624
417	TOTANA	RM-609	0,500	2,3	6.085	394	7.205	589	7.219	431	7.189	390	7.606	435	7.613	511	7.960	383	7.025	440	8.543	795
418	MAZARRON	RM-315	7,000	7,4	175	10	206	12	181	10	317	12	294	10	370	16	440	18	379	55	223	26
419	MAZARRON	RM-315	18,300	6,6	339	19	325	19	315	18	356	13	252	9	301	11	339	12	367	10	316	54
420	LORCA	RM-621	0,100	2	3.308	198	3.401	208			5.574	344	5.571	247	4.934	189	5.504	235	6.346	290	6.413	352
421	LORCA	RM-621	5,900	8,6	3.324	233	3.183	249	3.916	420	3.719	265	3.448	222	3.497	181	3.572	213	3.501	164	3.842	266
422	LORCA	RM-621	9,000	10,6	223	12	273	16	290	17	387	13	320	12	411	14	400	16	355	14	334	20
423	AGUILAS	RM-11	17,100	12,1	7.455	526	8.101	565	8.235	508	8.314	474	8.137	472	9.137	471	8.487	505	8.637	501	7.994	651
424	MAZARRON	RM-315	2,900	5,5	1.808	131	1.720	142	1.563	107	1.755	154	1.940	95	1.835	198	1.855	112	1.839	121	1.966	223
426	ALHAMA	RM-23	7,280	3,2	6.321	585	6.342	657	6.183	517	5.253	451	6.716	498	5.506	488	5.637	428	5.616	475	6.959	529
427	TOTANA	RM-3	0,700	0,7	5.228	630	5.907	574	6.192	543	5.904	519	6.431	511	6.735	526	6.791	507	6.771	498	8.200	725
428	TOTANA	RM-3	1,670	5,2	4.405	347	4.245	368	3.966	312	4.400	302	3.952	252	3.785	276	3.770	267	4.521	323	6.243	663
429	TOTANA	RM-3	8,360	6,2	3.164	282	3.343	315	3.127	262	3.531	269	3.059	247	2.881	222	2.860	268	3.764	255	5.363	598
430	MAZARRÓN	RM-3	12,640	1,5	8.155	654	9.295	838	9.242	716	7.261	649	8.017	625	6.230	865	9.355	661	8.484	571	10.053	1.067
431	MAZARRÓN	RM-3	14,630	1,8	9.452	868	10.298	857	10.298	770	11.305	846	8.481	681	9.055	802	8.633	763	8.245	614	10.396	926
432	MAZARRÓN	RM-3	16,680	2,8	10.888	832	10.917	872	10.620	722	10.327	801	9.588	681	9.229	614	9.200	609	8.736	589	11.082	884
433	MAZARRON	RM-3	20,000	2,5	10.744	809	11.415	885	11.237	788	12.286	787	10.291	684	10.019	960	9.718	733	9.217	585	10.138	912
434	MAZARRÓN	RM-3	21,100	2,3	13.059	860	12.216	948	11.687	922	11.215	889	11.504	848	11.966	890	11.127	848	11.476	869	13.079	955
435	LORCA	RM-D1	1,300	6,3	1.337	178	1.485	223	1.572	233	1.531	184	1.906	182	1.591	156	1.288	155	1.197	138	1.116	174
436	MAZARRON	RM-D2	1,000	8,5	334	18	191	11	415	24	281	10	282	10	312	11	381	16	305	41	348	23
437	LORCA	RM-D3	1,000	5,1	1.062	123	677	41	639	37	602	21	704	27	740	29	552	50	577	84	595	27
438	MAZARRON	RM-D4	3,000	10	1.837	96	1.783	103	1.683	92	1.631	58	1.653	56	1.739	63	1.752	67	1.811	73	1.658	101
439	TOTANA	RM-D4	11,000	15,7	454	24	465	26	436	24	395	13	452	16	416	14	593	22	571	15	404	5
440	MAZARRON	RM-D5	1,000	3,6	664	36	625	36	635	36	758	26	625	21	809	30	657	26	794	27	780	64
442	LORCA	RM-D8	11,000	16,2	1.306	78	1.268	74	1.128	76	1.255	90	1.673	63	1.850	64	1.761	70	1.453	68	748	69
443	LORCA	RM-D9	1,000	11,6	30	2	37	2	24	1	41	2	48	2	37	1	69	3	54	5	44	4
444	LORCA	RM-D10	11,300	11,6	2.358	96	2.347	103	2.482	113	2.303	123	2.414	58	2.149	53	2.462	100	2.531	68	2.376	124
445	LORCA	RM-D11	1,900	13,1	3.966	229	5.452	341	4.132	222	4.197	220	4.458	177	4.714	274	4.296	220	4.262	218	4.276	227
446	P. LUMBRERAS	RM-D26	4,900	6,1	2.540	219	2.516	189	2.399	196	2.368	200	2.488	152	2.507	207	*	*	3.498	336	3.243	312
447	LORCA	RM-D12	5,000	10,1	516	66	895	52	711	41	644	22	674	23	623	23	723	29	775	30	917	110
448	AGUILAS	RM-D13	1,000	11	176	10	173	10	184	11	162	7	250	9	96	4	123	5	151	8	93	4
449	AGUILAS	RM-D14	2,600	15,4	4.836	279	4.760	264	4.812	261	4.259	182	3.682	210	4.343	130	4.206	156	3.479	95	4.246	175
450	AGUILAS	RM-D15	0,900	4,3	2.859	85	2.382	67	2.820	87	2.446	77	1.989	42	2.511	34	2.310	48	2.558	35	2.536	44
451	P. LUMBRERAS	RM-D16	1,200	6,4	4.657	398	4.469	302	4.499	315	4.195	357	3.291	153	4.473	246	4.200	204	4.960	318	4.462	208
452	P. LUMBRERAS	RM-D17	0,100	7	1.453	164	1.605	190	1.497	172	1.433	140	1.578	95	1.687	170	1.846	231	1.923	241	1.687	218
453	P. LUMBRERAS	RM-D19	0,400	10,1	596	43	966	123	1.031	65	979	71	769	34	1.033	63	1.034	56	1.177	59	1.322	101
454	AGUILAS	RM-D19	19,000	10,4	168	9	158	9	297	18	479	19	337	12	424	17	315	13	361	37	310	34



EVOLUCIÓN DE TRÁFICO 2008-2016

Nº Estación	Municipio	Carretera	PK	Longitud	Año 2016		Año 2015		Año 2014		Año 2013		Año 2.012		Año 2.011		Año 2.010		Año 2.009		Año 2.008	
					IMD	IMDpes	IMD	IMDpes	IMD	IMDpes	IMD	IMDpes	IMD	IMDpes	IMD	IMDpes	IMD	IMDpes	IMD	IMDpes	IMD	IMDpes
455	LORCA	RM-D20	1,000	13	290	24	149	9	130	8	157	5	167	6	141	6	399	16	99	4	161	3
456	LORCA	RM-D21	0,500	6,9	1.705	132	1.802	124	1.698	93	1.592	90	1.512	69	1.634	60	1.649	71	1.860	88	1.926	62
457	TOTANA	RM-D22	5,000	6,5	1.667	72	1.596	71	1.515	76	1.246	43	1.025	38	1.238	42	1.183	47	1.097	38	1.082	40
459	AGUILAS	RM-D24	2,700	11,5	1.660	138	1.463	122	1.567	120	1.133	134	1.339	70	1.531	120	1.489	96	1.781	164	2.222	185
460	LORCA	RM-11	1,300	2,6	17.649	1.519	18.016	1.314	17.987	1.332	17.278	1.293	17.988	1.347	19.041	1.259	18.933	1.291	17.680	1.148	14.551	1.396
461	LORCA	RM-11	2,800	6,8	13.061	1.162	11.231	1.151	12.441	1.145	12.076	1.031	12.919	1.022	13.509	1.021	13.226	1.067	12.517	934	12.718	1.100
462	MAZARRON	RM-3	23,800	3	9.876	775	8.476	602	8.709	649	7.227	683	7.727	643	6.947	776	7.754	442	7.725	714	8.458	845
463	MAZARRON	RM-332	35,700	4	7.368	553	8.252	540	6.804	382	5.268	286	5.289	272	5.920	458	5.702	349	6.366	375	5.650	378
464	MAZARRON	RM-D6	2,000	7,4	4.704	148	5.597	181	4.522	135	3.061	98	3.084	83	3.433	71	-	-	-	-	-	-
501	CARTAGENA	RM-332	1,100	5,8	11.082	414	10.531	374	11.091	393	10.754	360	11.362	338	11.148	382	13.271	445	12.695	376	12.297	411
502	CARTAGENA	RM-332	7,500	10,6	2.612	120	2.446	110	2.429	122	2.704	78	6.753	1.649	*	*	7.853	1.987	4.495	160	4.626	169
503	MAZARRON	RM-332	27,000	10,9	1.670	79	1.778	80	1.683	67	1.459	52	1.529	55	1.735	82	2.617	94	1.895	61	1.947	108
504	MAZARRON	RM-332	27,500	4,4	7.045	295	7.963	232	6.903	263	5.280	179	6.277	170	6.837	222	6.607	221	7.816	236	6.726	191
505	CARTAGENA	RM-605	4,800	5,9	3.705	158	3.572	158	3.640	158	3.641	179	3.747	166	4.256	194	4.431	128	4.068	186	4.665	271
506	CARTAGENA	RM-36	2,200	2	16.537	617	15.727	512	15.074	519	15.548	443	15.992	497	19.047	480	20.529	508	18.900	516	19.922	618
507	CARTAGENA	RM-36	0,200	1,4	14.153	492	13.349	471	13.900	488	13.461	442	14.444	469	13.366	412	15.423	515	16.207	504	16.121	544
510	CARTAGENA	RM-E21	1,600	4,5	1.735	59	1.536	58	1.783	65	1.389	41	1.309	59	1.596	54	1.369	42	1.271	49	-	-
511	MURCIA	RM-601	0,100	7,6	2.942	162	2.637	147	2.752	153	2.559	140	2.713	138	2.781	199	2.903	173	2.954	178	3.306	283
512	MURCIA	RM-601	8,300	13,3	1.450	104	1.687	106	1.457	103	1.491	112	1.495	101	3.041	489	2.263	137	1.307	117	1.600	98
513	CARTAGENA	RM-605	9,000	2,7	4.052	171	3.891	162	-	-	-	-	-	-	-	-	-	8.331	239	8.736	279	
514	CARTAGENA	RM-602	13,900	9	5.403	623	5.158	517	5.045	510	5.117	355	5.255	429	5.797	543	6.063	532	5.949	588	7.077	719
515	F. ALAMO	RM-602	16,200	10,5	4.308	281	3.931	235	4.464	277	4.424	203	4.517	267	4.691	222	4.760	252	4.864	336	8.021	1.052
516	ALHAMA	RM-2	5,220	2,7	6.725	1.574	7.430	1.519	6.118	1.305	5.535	1.243	7.126	1.415	7.299	1.391	6.932	1.333	7.327	1.411	6.356	1.406
517	ALHAMA	RM-2	2,650	4,9	13.572	2.031	12.377	1.903	11.803	1.770	11.227	1.665	11.285	1.645	11.935	1.763	11.511	1.579	11.649	1.566	11.413	1.674
518	MURCIA	RM-603	2,700	4	-	-	-	-	-	-	-	-	-	-	9.012	536	9.944	709	9.626	584	9.984	731
519	ALHAMA	RM-603	11,800	14	1.444	118	1.389	143	1.435	99	1.482	120	1.477	123	1.554	88	1.678	156	1.437	149	1.569	122
520	ALHAMA	RM-603	19,000	7,5	1.894	295	1.885	244	1.787	216	1.888	275	1.789	270	2.050	335	2.071	359	1.850	241	1.594	363
521	ALHAMA	RM-23	2,100	3,6	7.934	610	7.399	559	6.864	543	6.485	475	6.576	503	6.535	422	6.581	508	7.148	460	7.467	583
522	ALHAMA	RM-23	5,200	2,6	6.971	622	6.779	591	6.454	579	5.150	478	7.098	511	5.736	504	5.575	362	7.040	483	7.323	651
523	LIBRILLA	RM-604	2,800	3,1	1.331	93	1.542	142	924	116	1.276	182	1.302	194	1.354	229	874	117	1.284	104	1.113	96
524	MURCIA	RM-611	5,800	1,2	2.088	98	2.062	90	1.772	80	1.802	120	1.844	101	*	*	*	*	4.399	418	4.479	425
525	MURCIA	RM-611	1,800	5	4.901	193	4.806	209	3.902	174	4.000	239	4.389	320	4.482	161	5.567	136	5.608	150	6.741	261
526	ALHAMA	RM-2	9,950	5,1	7.052	1.583	7.160	1.657	6.482	1.375	6.267	1.377	7.099	1.476	7.031	1.262	6.774	1.244	6.894	1.378	6.257	1.358
527	F. ALAMO	RM-2	15,570	5,4	6.582	1.510	6.041	1.353	5.422	1.159	4.751	1.017	6.805	1.329	6.515	1.198	6.489	1.296	5.305	1.106	5.966	1.315
528	F. ALAMO	RM-2	20,400	4,5	6.947	1.523	7.443	1.621	6.685	1.369	6.362	1.337	7.042	1.359	7.173	1.312	7.005	1.234	7.079	1.265	6.258	1.342
529	F. ALAMO	RM-2	24,800	4,1	7.272	1.545	7.275	1.558	6.564	1.389	6.403	1.379	7.265	1.271	7.145	1.267	7.301	1.425	6.540	1.261	5.853	1.229
530	F. ALAMO	RM-2	28,660	2,8	7.581	1.499	7.698	1.505	7.025	1.343	6.761	1.332	7.659	1.245	8.332	1.536	7.433	1.196	6.958	1.174	6.209	1.213
531	MURCIA	RM-E4	3,400	4,6	6.003	301	6.130	299	5.665	291	6.091	242	6.021	228	7.333	309	7.991	205	7.508	276	8.424	409
532	CARTAGENA	RM-2	30,300	2,7	6.414	1.194	5.748	1.053	5.947	1.161	5.608	1.120	6.428	1.022	6.254	974	6.204	1.011	5.933	1.020	7.304	1.313
533	MURCIA	RM-E5	0,800	4,7	519	54	601	45	254	21	412	20	463	33	513	23	488	42	455	6	1.527	614
534	MURCIA	RM-E6	1,000	6,5	744	105	609	86	596	83	596	68	702	70	670	71	791	78	908	127	744	112
535	F. ALAMO	RM-E6	12,000	6	680	81	678	96	541	75	499	57	534	52	673	70	663	64	738	47	744	112
536	T. PACHECO	RM-2	34,200	3,8	-	-	-	-	-	-	-	-	-	-	-	-	8.390	1.482	7.787	1.292	5.149	997
537	MURCIA	RM-E7	1,000	6,7	912	75	878	67	820	94	733	73	896	91	847	71	961	95	1.090	113	956	287
538	ALHAMA	RM-E10	1,000	6,2	901	228	820	51	718	42	895	31	880	29	-	-	802	33	730	59	691	48
539	MAZARRON	RM-E11	11,800	14,3	993	142	838	177	846	187	836	130	877	123	923	185	874	142	933	134	1.113	201
540	F. ALAMO	RM-E12	2,000	3,5	3.840	472	3.176	345	3.167	403	3.249	275	3.425	395	3.646	372	3.857	383	3.522	462	6.423	1.019
541	F. ALAMO	RM-E12	7,200	5,7	2.924	359	2.146	334	1.522	173	1.636	203	2.588	299	3.275	433	3.627	493	4.158	637	5.825	1.298
542	F. ALAMO	RM-E13	1,000	3,6	475	65	407	58	334	47	374	43	364	36	387	40	432	43	431	64	520	99
543	F. ALAMO	RM-E14	0,800	2,8	627	144	657	180	467	67	747	186	624	129	642	127	717	164	773	204	839	115
544	F. ALAMO	RM-E14	4,000	4,2	298	42	338	48	298	42	310	35	271	27	358	37	321	33	364	13	774	155
545	F. ALAMO	RM-E15	2,400	6,1	3.355	400	3.331	360	2.908	326	2.939	221	1.689	178	1.092	97	3.409	277	2.975	296	3.152	204
546	CARTAGENA	RM-E33	1,600	3,9	1.754	138	1.637	144	1.554	113	1.793	119	1.841	118	1.925	122	1.899	139	2.007	158	2.404	174
547	CARTAGENA	RM-E16	1,000	6,7	427	56	398	56	388	55	425	48	522	52	463	48	530	52	504	25	575	47
548	CARTAGENA	RM-E26	6,100	6,2	284	23	229	21	221	20	240	13	247	17	301	13	326	18	332	20	285	18
549	CARTAGENA	RM-E22	6,100	10,3	2.891	78	3.007	85	2.859	90	2.309	49	2.278	61	2.658	55	2.411	67	3.200	79	2.396	35
550	MAZARRON	RM-E35	0,100	3,2	2.091	111	2.709	89	2.401	98	1.385	68	1.454	70	2.118	129	1.508	92	1.898	89	2.166	100
551	CARTAGENA	RM-E17	1,000	3,3	1.420	79																



EVOLUCIÓN DE TRÁFICO 2008-2016

Nº Estación	Municipio	Carretera	PK	Longitud	Año 2016		Año 2015		Año 2014		Año 2013		Año 2.012		Año 2.011		Año 2.010		Año 2.009		Año 2.008	
					IMD	IMDpes	IMD	IMDpes	IMD	IMDpes	IMD	IMDpes	IMD	IMDpes	IMD	IMDpes	IMD	IMDpes	IMD	IMDpes	IMD	IMDpes
552	MAZARRON	RM-E17	17,000	15,1	796	43	644	39	726	42	699	29	742	27	739	29	891	41	758	106	827	49
553	MAZARRON	RM-E27	6,000	7,8	1.189	131	1.277	164	924	107	1.027	91	1.077	81	1.150	140	1.099	92	1.247	104	1.317	106
554	CARTAGENA	RM-E18	1,000	7,5	413	54	345	48	374	52	365	42	431	41	1.528	161	1.867	190	1.822	25	1.186	94
555	MAZARRON	RM-E19	1,000	11,3	579	31	659	38	526	29	502	18	338	13	424	16	486	19	568	8	484	14
556	MAZARRON	RM-E22	18,700	3,3	5.148	181	4.931	140	5.360	153	4.527	131	4.674	109	5.235	231	4.591	130	5.306	106	5.104	375
557	CARTAGENA	RM-E22	5,600	5,9	2.869	82	2.896	99	2.681	66	2.397	47	2.337	60	2.729	68	2.515	66	2.484	49	2.929	76
558	MAZARRON	RM-E23	1,000	2,5	206	12	202	12	218	12	183	7	245	8	193	7	262	11	275	28	227	7
559	MURCIA	RM-E25	1,000	6,6	175	23	237	26	182	20	141	15	181	18	195	19	188	19	166	3	178	4
560	MURCIA	RM-E28	0,600	0,8	2.603	145	2.880	163	2.858	131	2.687	180	3.133	157	2.940	82	3.391	134	3.533	102	4.565	216
562	MURCIA	RM-E3	1,100	3,3	2.625	130	2.761	129	2.548	133	2.233	140	2.909	121	3.157	134	2.973	109	3.050	105	3.629	96
563	F. ALAMO	RM-602	3,100	5,2	6.516	576	6.168	525	6.196	502	6.349	480	6.611	545	6.709	574	7.508	610	7.064	767	6.856	735
564	T. PACHECO	RM-2	34,200	3,8	9.636	1.624	8.700	1.368	8.492	1.380	8.043	1.219	8.361	1.265	8.379	1.281	8.637	1.450				
568	ALHAMA DE MURCI	RM-E24	5,100	5,5	484	93	281	27														
600	SAN JAVIER	RM-1	0,640	1,4	13.357	817	13.137	923	12.249	637	11.581	600	11.835	585	10.351	468	9.647	586				
601	MURCIA	RM-300	0,200	3,8													12.500	679	13.363	881	13.801	925
602	MURCIA	RM-300	3,900	2,2	14.414	757	13.855	693	14.244	717	13.966	1.127	14.058	890	13.412	645	14.971	822	13.309	526	15.425	860
603	MURCIA	RM-300	9,000	3,3	7.184	527	6.650	435	6.832	478	7.685	550	7.058	431	7.277	457	7.755	513	7.298	508	8.258	494
604	MURCIA	RM-301	10,000	10,2	204	32	76	6	66	12	58	7	67	11	73	11	114	12	4.144	473	4.235	584
605	MURCIA	RM-301	15,100	15,1	254	36	177	17	140	29	154	16	137	25	142	11	86	10	4.417	440	3.558	754
606	MURCIA	RM-302	0,900	1,9					7.856	268	7.399	319	9.202	351	8.426	339	7.574	189	6.768	174	6.797	311
607	MURCIA	RM-302	6,600	9					7.230	313	6.980	298	7.117	257	6.830	258	7.242	258	6.868	215	7.090	301
608	MURCIA	RM-303	4,100	2,6	9.791	1.193	9.083	1.007	9.105	1.011	9.246	908	9.647	890	10.152	908	10.475	960	10.223	1.111	10.445	1.276
609	MURCIA	RM-303	7,300	2,5	7.684	941	7.340	860	6.142	749	6.577	565	7.384	866	7.542	970	7.453	788	6.101	805	9.381	1.843
610	MURCIA	RM-310	1,000	3,6	600	45	505	47	659	36	648	36	1.501	77	788	46	811	67	1.007	164	1.067	90
611	CARTAGENA	RM-311	14,700	6,4	2.526	218	2.486	207	2.344	199	2.428	110	2.356	171	2.563	241	2.727	254	3.051	300	3.743	302
612	CARTAGENA	RM-311	7,200	3,7	3.379	291	3.101	283	2.956	253	3.219	148	2.972	286	3.189	250	3.616	278	3.642	252	4.573	459
613	CARTAGENA	RM-311	2,600	3,2	5.091	606	4.645	590	4.631	631	4.160	347	5.096	543	5.193	559	4.891	493	5.185	582	7.290	826
614	CARTAGENA	RM-311	0,900	1,8	2.456	123	2.155	114	2.274	120	2.024	85	2.527	141	2.417	150	2.662	136	2.824	117	4.046	226
615	CARTAGENA	RM-12	15,200	7,5	18.855	598	20.503	870	20.855	715	21.298	565	19.526	550	23.254	459	22.946	482	23.827	563	23.559	722
616	CARTAGENA	RM-12	11,300	5,3	26.444	681	25.177	665	23.803	603	22.552	839	23.433	505	25.938	484	26.079	539	26.435	506	25.004	540
618	CARTAGENA	RM-12	2,000	6,3	27.946	1.012	27.317	921	28.653	863	27.862	824	28.324	734	30.219	854	31.712	1.178	28.582	785	20.650	445
619	CARTAGENA	RM-314	1,100	2,9	574	20	1.099	32	675	24	705	19	591	22	793	21	694	18	892	31	698	42
620	CARTAGENA	RM-314	7,200	4,8	4.490	151	4.585	227	4.226	144	4.553	130	3.612	129	4.386	145	4.410	149	5.053	192	5.201	248
621	MURCIA	RM-330	0,600	4	5.949	353	6.063	353	5.982	368	5.806	244	5.615	395	6.264	327	6.517	294	5.966	314	7.294	784
622	SAN JAVIER	RM-1	4,460	1,49	8.445	660	7.685	573	7.503	588	5.960	544	8.014	599	7.113	438	4.766	368				
623	MURCIA	RM-1	6,560	2,27	7.634	611	6.632	502	6.652	509	4.215	341	6.536	496	6.227	400	4.320	374				
624	MURCIA	RM-1	9,480	2,705	7.144	572	6.372	450	6.288	473	5.168	458	6.152	464	5.863	417	3.937	286				
625	T. PACHECO	RM-19	13,000	16	21.388	1.119	19.099	1.431	19.117	947	17.782	1.027	17.978	775	18.905	889	21.959	966	22.162	1.004	22.007	1.085
626	T. PACHECO	RM-19	18,500	9,5	20.592	1.201	19.100	922	21.886	1.087	22.279	1.109	23.803	1.069	25.088	1.230	25.915	1.265	27.698	1.388	28.476	2.032
627	SAN JAVIER	RM-F28	7,100	11,6	2.533	271	2.480	294	2.109	253	1.900	91	1.898	190	1.457	172	1.527	124	1.791	181	1.820	161
628	MURCIA	RM-1	12,160	2,39	5.966	506	5.275	428	5.108	377	3.972	414	4.721	404	4.451	346	3.080	311				
629	MURCIA	RM-1	15,810	5,33	5.883	532	4.956	464	5.100	457	4.060	514	4.789	510	3.706	377	3.460	297				
630	T. PACHECO	RM-F21	3,000	7,8	4.357	279	4.504	253	3.840	240	4.202	147	4.254	188	4.331	182	4.564	214	4.076	243	5.558	530
631	MURCIA	RM-F1	0,500	3,3	14.705	744	14.931	914	13.867	680	13.902	738	13.975	612	12.941	864	15.162	581	14.498	587	14.292	653
632	MURCIA	RM-F2	0,400	4,2													11.932	363	11.883	271	12.541	392
633	MURCIA	RM-F2	5,800	4,4	5.717	438	4.782	447	4.863	281	3.311	212	6.561	450	7.040	453	7.680	460	7.361	467	7.729	574
634	MURCIA	RM-F2	11,200	4,7	5.819	532	5.986	888	5.543	981	5.476	214	5.752	504	6.385	595	6.673	423	4.384	312	7.796	998
635	MURCIA	RM-F3	2,000	4,2	7.625	328	8.605	394			9.438	419	8.505	242	9.650	517	8.837	220	8.647	323	8.745	432
636	MURCIA	RM-F4	1,000	3					7.243	337							11.054	370	10.459	371	8.778	365
637	MURCIA	RM-F5	1,100	2,3	3.745	152	3.426	137	2.830	90	3.559	129	3.377	121	3.538	152	3.671	100	3.585	110	4.010	127
638	MURCIA	RM-F6	1,900	2,5	9.860	430	12.034	450	11.228	385	11.990	355	11.540	377	10.968	449	13.141	491	11.974	380	12.792	361
639	MURCIA	RM-F8	1,300	3,1	6.088	345	5.963	366	5.646	269	6.618	363	6.177	283	6.561	301	5.891	539	6.217	338	6.604	667
640	MURCIA	RM-F9	0,600	2,3	6.236	272	6.155	289	5.612	211	6.059	180	6.833	228	6.710	298	8.421	290	8.392	331	8.826	548
641	MOLINA	RM-F10	0,100	4,1	4.765	254	4.781	221	4.202	195	5.443	364	4.941	345	5.016	301	5.157	276	5.483	246	5.036	264
642	T. PACHECO	RM-F12	1,300	5,3	5.462	630	5.387	555	4.965	583	4.746	378	4.699	403	4.637	449	4.985	562	5.390	507	6.460	1.063
643	T. PACHECO	RM-F12	11,700	6,6	4.610	740	4.154	660	3.305	501	3.791	400	3.896	487	4.208	447	4.167	451	4.163	687	4.096	870
644	MURCIA	RM-F13	4,400	13,5	1.361	59	1.477	63	1.267	56	1.283	59	1.239	45	1.511	89	1.596	39	1.687	58	1.556	76
645	MURCIA	RM-F13	13,900	5	600	69	701	78	533	66	646	59	609	53	727	63	640	93	862	43	1.287	133



EVOLUCIÓN DE TRÁFICO 2008-2016

Nº Estación	Municipio	Carretera	PK	Longitud	Año 2016		Año 2015		Año 2014		Año 2013		Año 2.012		Año 2.011		Año 2.010		Año 2.009		Año 2.008	
					IMD	IMDpes	IMD	IMDpes	IMD	IMDpes	IMD	IMDpes	IMD	IMDpes	IMD	IMDpes	IMD	IMDpes	IMD	IMDpes	IMD	IMDpes
646	T. PACHECO	RM-F14	5,000	10,4	6.700	798	6.802	789	6.935	746	7.351	834	7.476	982	6.679	806	6.950	749	7.214	1.027	8.901	1.300
647	CARTAGENA	RM-F15	1,000	4,6	766	26	749	110	804	112	748	84	568	56	718	74	864	85	1.070	42	836	25
648	MURCIA	RM-F16	2,700	3	5.326	398	5.470	386	4.943	410	5.729	345	5.245	382	4.542	323	5.146	338	4.318	316	4.398	316
649	MURCIA	RM-F17	3,500	3,8	3.344	232	3.469	256	3.267	241	3.368	168	3.531	261	3.661	264	3.404	229	3.575	163	4.192	225
652	MURCIA	RM-F19	1,000	3,6	918	73	1.039	95	942	76	1.014	75	935	99	1.023	80	1.001	90	990	41	2.167	221
653	MURCIA	RM-F20	4,500	1,7							668	39	797	37	920	57	1.478	137	1.981	147	1.929	145
654	T. PACHECO	RM-F20	1,100	3,9	1.978	192	1.989	190	1.781	193	1.802	126	1.932	140	1.973	162	2.043	171	2.302	215	2.835	280
655	T. PACHECO	RM-F21	9,200	8,4	2.321	225	2.061	190	2.036	175	1.987	106	2.023	133	2.219	175	1.720	87	2.473	268	3.158	347
656	T. PACHECO	RM-F22	8,100	6,5	3.004	203	3.311	222	2.168	123	2.835	147	2.988	174	3.647	189	1.897	42	1.488	44	3.452	152
657	SAN PEDRO P.	RM-F23	4,300	1,4	3.813	432	4.517	617	4.132	496	3.935	387	3.886	407	3.483	292	3.266	378	4.332	485	4.371	489
658	SAN PEDRO P.	RM-F23	1,000	3,8	2.307	407	2.209	391	2.021	379	2.008	313	1.951	283	1.700	171	1.694	215	221	26	1.783	365
660	SAN PEDRO P.	RM-F24	1,000	8,5	2.275	196	2.086	159	2.017	156	1.908	113	2.029	111	2.023	135	1.792	96	2.440	204	2.943	177
661	SAN PEDRO P.	RM-F25	1,800	6,7	3.962	418	4.152	387	3.633	371	3.532	209	3.243	276	3.413	360	3.751	419	3.668	356	3.364	286
662	T. PACHECO	RM-F26	1,000	5,1	1.112	117	1.167	71	1.116	128	949	99	987	109	976	97	1.056	88	1.113	86	1.208	157
663	LOS ALCAZARES	RM-F26	6,800	2,9	1.317	48	1.326	53	1.461	66	1.380	44	1.267	61	1.377	48	1.991	62	3.104	69	2.581	89
664	T. PACHECO	RM-F27	0,200	3,1	2.541	402	2.635	442	2.228	325	2.321	277	2.209	301	2.335	188	2.453	232	2.280	308	3.131	241
665	T. PACHECO	RM-F27	3,500	2,1	2.498	85	2.383	74	2.331	92	2.239	70	2.205	66	2.161	56	2.425	78	2.351	61	3.180	152
666	T. PACHECO	RM-F29	10,300	7,8	2.459	174	2.626	200	2.407	152	2.380	132	2.550	195	2.513	166	2.433	114	2.473	137	2.290	133
667	SAN JAVIER	RM-F29	1,000	2,8	932	57	828	45	849	43	1.013	50	948	42	991	49	1.080	55	961	13	959	48
668	LOS ALCAZARES	RM-F30	6,400	1,4	10.763	661	8.406	556	9.076	671	10.192	712	10.492	687	11.438	674	10.523	831	11.301	906	12.366	1.147
672	T. PACHECO	RM-F33	2,000	2,9	4.200	117	4.082	102	3.976	80	3.403	46	1.972	55	3.270	96	2.672	58	2.135	214	2.712	87
673	LOS ALCAZARES	RM-F34	3,600	3,7	4.470	157	4.506	150	4.072	142	4.399	121	3.562	103	3.432	96	4.854	113	3.727	55	3.432	47
674	LOS ALCAZARES	RM-F54	0,500	10,8	2.714	88	2.060	86	2.420	61	1.712	44	1.619	62	2.010	73	1.886	89	1.880	57	2.285	91
675	CARTAGENA	RM-F54	12,900	3,7	3.043	105	3.040	97	2.183	88	1.882	39	1.905	70	2.349	82	2.308	90	2.147	124	2.349	69
676	SAN JAVIER	RM-F35	1,500	4,3	3.182	105	3.068	120	3.079	130	3.122	73	3.144	89	2.831	94	2.193	59	2.943	115	3.396	211
677	SAN JAVIER	RM-1	2,480	2,49	8.785	566	8.151	532	7.841	485	7.460	449	7.714	448	7.973	408	7.465	458				
678	LOS ALCAZARES	RM-F35	8,700	4,7	4.279	277	3.855	235	3.857	259	3.418	111	3.665	256	3.661	188	3.628	114	3.770	241	4.115	229
679	CARTAGENA	RM-F35	15,400	4,7	4.129	315	3.843	277	3.853	272	3.778	245	3.451	214	3.831	230	3.684	208	3.553	211	4.084	264
680	CARTAGENA	RM-F35	17,000	8,5	5.130	369	4.962	329	4.861	284	4.753	189	4.994	335	4.777	310	5.154	351	5.329	403	6.070	428
681	T. PACHECO	RM-F36	1,000	6,2	7.174	279	7.444	240	7.437	237	6.958	223	7.435	202	7.237	230	8.261	228	8.082	260	8.436	241
682	CARTAGENA	RM-F36	11,500	3	18.055	2.501	17.034	2.352	16.474	2.258	15.953	1.771	16.176	1.571	17.848	1.801	19.508	1.929	19.713	2.325	19.986	2.786
683	CARTAGENA	RM-F36	6,300	4,4	5.624	191	5.943	181	6.383	225	6.906	126	7.171	230	7.021	235	7.375	231	7.988	263	8.154	630
684	CARTAGENA	RM-F37	3,100	5,2	2.120	211	1.761	148	2.189	202	2.160	147	2.394	232	2.488	243	2.558	255	2.430	204	3.277	401
685	CARTAGENA	RM-F37	6,000	4,1	1.389	160	1.279	141	1.318	150	1.773	202	1.156	115	1.140	118	1.049	106	1.058	140	1.107	130
686	CARTAGENA	RM-F39	1,000	5	311	44	329	48	332	47	342	39	399	40	403	42	448	45	455	24	498	49
687	CARTAGENA	RM-F40	3,400	4	8.102	596	8.071	510	7.818	451	7.503	389	7.947	416	9.334	372	8.749	312	7.826	389	8.084	830
688	CARTAGENA	RM-F57	1,000	2	306	43	341	48	331	47	404	46	317	32	339	35	337	35	387	8	426	13
689	CARTAGENA	RM-F41	1,000	4,1	1.724	204	1.667	243	1.638	180	1.622	84	1.399	76	1.482	86	1.536	109	1.629	64	1.352	36
690	CARTAGENA	RM-F42	1,000	7,9	2.555	118	2.431	120	2.365	111	2.409	88	2.499	99	2.553	136	2.694	143	2.516	155	2.246	160
691	CARTAGENA	RM-F43	5,800	7	2.393	88	2.311	110	2.377	76	2.400	76	2.359	74	2.583	65	2.825	97	2.796	67	2.993	90
692	MURCIA	RM-F56	1,000	9,5	742	96	476	55	651	76	611	59	1.032	94	951	89	1.028	113	1.021	55	970	109
693	MURCIA	RM-F56	1,000	14,7	66	9	45	6	51	6	62	7	56	5	48	5	85	8	165	10	94	1
694	MURCIA	RM-301	1,800	5,7	3.023	385	2.971	405	2.601	409	2.982	280	2.835	311	3.001	352	4.823	547	6.477	725	6.678	663
695	MURCIA	RM-F50	4,000	6	2.662	72	2.735	87	2.507	53	2.344	36	2.716	85	2.361	99	2.376	63	1.986	35	2.777	28
696	T. PACHECO	RM-F51	2,300	5	3.145	206	3.286	219	3.006	215	3.114	162	3.154	184	3.259	159	3.669	176	3.570	148	3.842	188
697	MURCIA	RM-F52	0,400	2,2	2.882	308	2.948	326	2.800	271	2.781	228	3.112	297	3.075	366	2.947	277	2.652	227	2.547	164
698	T. PACHECO	RM-F30	2,400	5	12.220	742	11.548	732	11.225	749	11.011	666	10.803	646	11.569	606	12.054	690	12.454	590	13.362	867
699	T. PACHECO	RM-F35	9,100	3,3	2.956	170	2.563	151	2.306	147	2.637	111	2.646	167	2.758	144	2.560	97	2.461	168	3.325	270
700	SANTOMERA	RM-303	1,100	2,3	10.296	1.458	10.270	1.520	10.088	1.299	10.348	1.407	9.708	1.268	11.211	1.349	11.589	1.254	9.372	1.148	10.670	1.397
701	T. PACHECO	RM-313	8,400	6,6	4.611	550	4.463	560	3.835	532	3.646	316	3.642	446	3.830	443	3.774	447	3.812	499	4.560	608
702	T. PACHECO	RM-313	0,100	2	3.321	587	3.363	598	2.977	526	2.848	365	2.795	455	3.063	541	2.879	581	3.025	564	3.738	826
703	MURCIA	RM-1	20,400	3,21	5.471	511	5.019	507	4.992	460	4.065	535	4.774	483	3.786	303	4.534	329				
704	MURCIA	RM-1	23,340	2,1	5.557	505	4.767	482	4.824	486	3.941	514	4.580	464	4.534	374	6.037	423				
705	MURCIA	RM-1	25,710	38,65	4.349	257	3.797	246	3.825	255	3.070	264	3.653	259	3.748	242	3.317	278				
706	MURCIA	RM-1	27,860	2,500	4.452	290	4.114	274	3.894	260	2.486	199	4.025	318	3.994	256	4.779	325				

Nota: (*) Estación no aforada por estar el tramo afectado por Obras
-Sólo aparecen datos desde las fechas en las que empezaron a funcionar las distintas estaciones