

3


3.2. SUPERFICIES - AÑO 1985

3.2.1. DISTRIBUCION GENERAL DE TIERRAS DE LA REGION (Hectáreas)

APROVECHAMIENTO	Clave	EN EL AÑO ANTERIOR			EN EL AÑO PRESENTE			VARIACION ANUAL		
		Secano	Regadío	TOTAL	Secano	Regadío	TOTAL	Secano	Regadío	TOTAL
Tierras ocupadas por cultivos herbáceos ...	1001	129.289	62.310	191.599	93.810	68.477	162.287	-35.479	+6.167	-29.312
Barbechos y otras tierras no ocupadas ...	1002	164.335	23.625	187.960	194.522	20.192	214.714	+30.187	-3.433	+26.754
Tierras ocupadas por cultivos leñosos ...	1003	137.089	78.413	215.502	137.668	81.325	218.993	+579	+2.912	+3.491
A) TOTAL TIERRAS DE CULTIVO	1000	430.713	164.348	595.061	426.000	169.994	595.994	-4.713	+5.646	+933
Prados naturales	2001	—	—	—	—	—	—	—	—	—
Pastizales	2002	25.636	—	25.636	25.635	—	25.635	—	—	—
B) TOTAL PRADOS Y PASTIZALES	2000	25.636	—	25.636	25.635	—	25.635	-1	—	-1
Monte maderable	3001	103.431	—	103.431	103.210	—	103.210	-221	—	-221
Monte abierto	3002	81.050	—	81.050	81.137	—	81.137	+87	—	+87
Monte leñoso	3003	116.902	—	116.902	116.668	—	116.668	-234	—	-234
C) TOTAL TERRENO FORESTAL	3000	301.383	—	301.383	301.015	—	301.015	-368	—	-368
Erial a pastos	4001	49.483	—	49.483	49.096	—	49.096	-387	—	-387
Espartizal	4002	109.318	—	109.318	109.178	—	109.178	-140	—	-140
Terreno improductivo	4003	16.205	—	16.205	16.100	—	16.100	-105	—	-105
Superficie no agrícola	4004	31.473	—	31.473	31.540	—	31.540	+67	—	+67
Ríos y lagos	4005	3.179	—	3.179	3.180	—	3.180	+1	—	+1
D) TOTAL OTRAS SUPERFICIES	4000	209.658	—	209.658	209.094	—	209.094	-564	—	-564
TOTAL SUPERFICIE PROVINCIAL	5000	967.390	164.348	1.131.738	961.744	169.994	1.131.738	-5.646	+5.646	0
ASOCIACION DE CULTIVOS HERBACEOS O BARBECHO CON MONTE ABIERTO	7000									

RESUMEN REGIONAL POR GRUPOS DE CULTIVOS (Hectáreas)

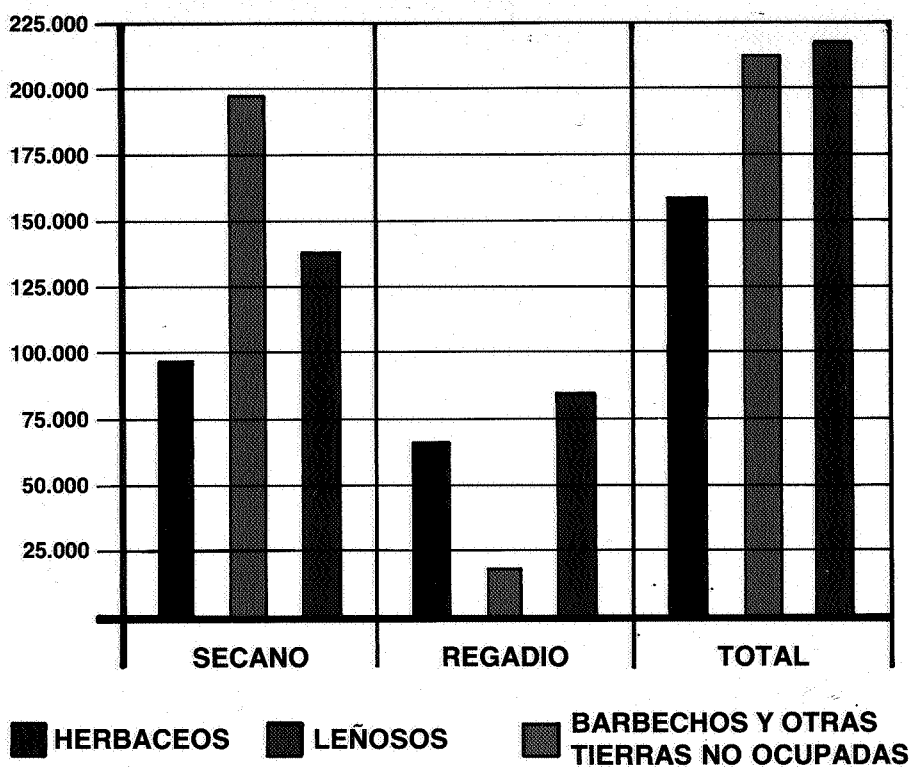
GRUPOS DE CULTIVOS	Clave	SECANO				REGADIO				Total secano y regadío
		Ocupación 1: o principal	Ocupaciones posteriores	Ocupaciones asociadas	TOTAL	Ocupación 1: o principal	Ocupaciones posteriores	Ocupaciones asociadas	TOTAL	
Cereales para grano	0100	91.718	—	—	91.718	17.716	719	34	18.469	110.187
Leguminosas para grano	0200	134	10	—	144	273	72	62	407	551
Tubérculos consumo humano	0300	—	—	—	—	3.902	1.522	126	5.550	5.550
Cultivos industriales	0400	1.558	—	—	1.558	11.183	100	—	11.283	12.841
Flores y plantas ornamentales	0500	—	—	—	—	256	9	—	265	265
Cultivos forrajeros	0600	83	—	—	83	6.246	819	39	7.104	7.187
Hortalizas	0700	317	—	—	317	28.901	4.535	537	33.973	34.290
TOTAL CULTIVOS HERBACEOS	1001	93.810	10	—	93.820	68.477	7.776	798	77.051	170.871
Citricos	1100	4	—	—	4	31.333	—	—	31.333	31.337
Frutales	1200	59.177	—	—	59.177	39.826	—	—	39.826	99.003
Viñedo	1300	67.277	—	101	67.378	7.094	—	13	7.107	74.485
Olivar	1400	7.578	—	—	7.578	2.478	—	—	2.478	10.056
Otros cultivos leñosos	1450	3.628	—	—	3.628	396	—	—	396	4.024
Viveros	1500	4	—	—	4	198	—	—	198	202
TOTAL CULTIVOS LEÑOSOS	1003	137.668	—	101	137.769	81.325	—	13	81.338	219.107




3

GRAFICO N° 6

SUPERFICIE POR GRUPOS DE CULTIVOS (Has.)



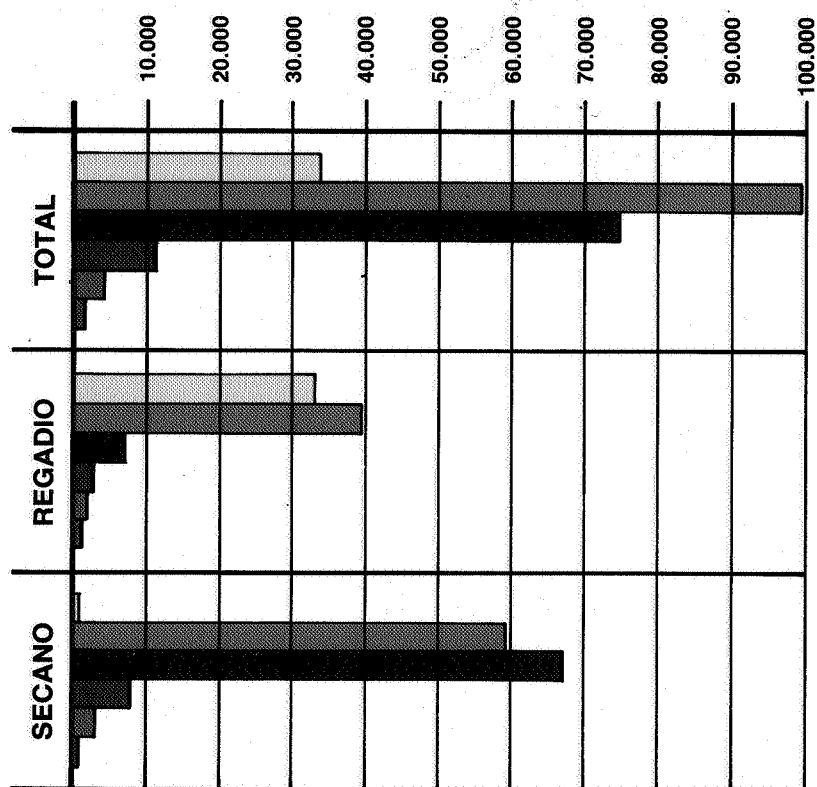
CULTIVO	SECANO	REGADIO	TOTAL
Herbáceos	93.810	68.477	162.287
Barbechos y otros	194.522	20.192	214.714
Leñosos	137.668	81.325	218.993



3


GRAFICO Nº 7

SUPERFICIES DE CULTIVOS LEÑOSOS (Has.)



- CITRICOS
- FRUTALES
- VIÑEDO
- OLIVAR
- VIVEROS
- OTROS CULTIVOS LEÑOSOS

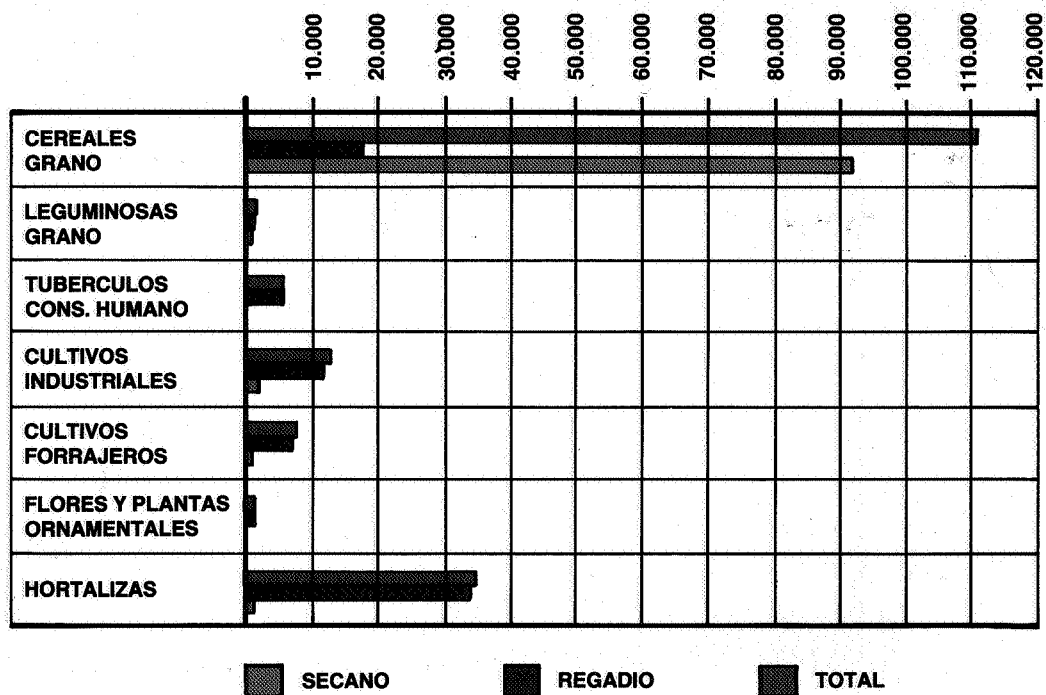
CULTIVO	SECANO	REGADIO	TOTAL
Cítricos	4	31.333	31.337
Frutales	59.177	39.826	99.003
Viñedo	67.378	7.107	74.485
Olivar	7.578	2.478	10.056
Otros	3.628	396	4.024
Viveros	4	198	202



3


GRAFICO N° 8

SUPERFICIES DE CULTIVOS HERBACEOS (Has.)



CULTIVO	SECANO	REGADIO	TOTAL
Cereales grano	91.718	18.469	110.187
Leguminosas grano	144	409	551
Tubérculos C. humano	—	5.550	5.550
C. industriales	1.558	11.283	12.841
C. forrajeros	83	7.104	7.187
Flores y plantas orn.	—	265	265
Hortalizas	317	33.973	34.290

52




3

3.2.2. DISTRIBUCION REGIONAL POR CULTIVOS RESUMEN PROVINCIAL DE CULTIVOS HERBACEOS (Hectáreas)

CULTIVO	Clave	SECANO				REGADIO				Total secano y regadio
		Ocupación 1: o principal	Ocupaciones posteriores	Ocupaciones asociadas	TOTAL	Ocupación 1: o principal	Ocupaciones posteriores	Ocupaciones asociadas	TOTAL	
C. DE INVIERNO										
Trigo	01	17.804			17.804	5.167	12		5.179	22.983
Cebada	02	62.458			62.458	10.180	20		10.200	72.658
Avena	03	11.152			11.152	1.169	6		1.175	12.327
Centeno	04	300			300					300
C. DE PRIMAVERA										
Arroz	07					262			262	262
Maíz	08	4			4	900	666	34	1.600	1.604
Sorgo	09					24	15		39	39
Mijo y Panizo	10					14			14	14
Cereales para grano	0100	91.718			91.718	17.716	719	34	18.469	110.187
LEGUMINOSAS										
Judía seca	01	2			2	122	15	60	197	199
Haba seca	02	10			10	89	52	1	142	152
Lenteja	03	4			4					4
Garbanzo	04	33			33	39	5	1	45	78
Guisante seco	05	48	10		58	20			20	78
Veza	06					3			3	3
Algarroba	10	37			37					37
Leguminosas para grano	0200	134	10		144	273	72	62	407	551
TUBERCULOS										
Patata extratemprana (1)	01					77	28		105	105
Patata temprana (2)	02					2.902	818	83	3.803	3.803
Patata media estación (3)	03					349	263	1	613	613
Patata tardía (4)	04					523	403	37	963	963
Batata y Boniato	05					51	10	5	66	66
Tubérculos consumo humano	0300					3.902	1.522	126	5.550	5.550
AZUCARERAS										
Remolacha azucarera	02					14			14	14
TEXTILES										
Algodón	03					5.220			5.220	5.220
OLEAGINOSAS										
Cacahuete	08					2			2	2
Girasol	09	375			375	165			165	540
CONDIMENTOS										
Pimiento para pimentón	12					5.604	100		5.704	5.704
Azafrán	14	3			3					3
Menta	15					141			141	141
VARIOS										
Achicoria-Salvia	19	25			25	3			3	28
Lavanda y Lavandín	22	705			705					705
Otros cultivos industriales Espliego	20	450			450	34			34	484
Cultivos industriales	0400	1.558			1.558	11.183	100		11.283	12.841
FLOR CORTADA										
Clavel	01					171			171	171
Rosa	02					23			23	23
Otras flores	03					44	9		53	53
Plantas ornamentales	04					18			18	18
Flores y plantas ornamentales	0500					256	9		265	265
Suma y sigue		93.410	10		93.420	33.330	2.422	222	35.974	129.394

- (1) Recolección entre 15 de enero y 15 de abril.
(2) Recolección entre 15 de abril y 15 de junio.
(3) Recolección entre 15 de junio y 30 de septiembre.
(4) Recolección entre 30 de septiembre y 15 de enero

70-80
25.000 / 4/25



3

RESUMEN PROVINCIAL DE CULTIVOS HERBACEOS (Hectáreas) (CONTINUACION)

CULTIVO	Clave	SECANO				REGADIO				Total Secano y Regadio
		Ocupación 1: o principal	Ocupaciones posteriores	Ocupaciones asociadas a otra principal	TOTAL	Ocupación 1: o principal	Ocupaciones posteriores	Ocupaciones asociadas a otra principal	TOTAL	
SUMA ANTERIOR		93.410	10	—	93.420	33.330	2.422	222	35.974	129.394
GRAMINEAS										
Cereales de invierno para forraje	01	80			80	101	75	30	206	286
Maíz forrajero	02					251	289		540	540
Sorgo forrajero	03					62	29		91	91
Vallico	04					10		2	12	12
LEGUMINOSAS										
Alfalfa	06					5.756	345	6	6.107	6.107
Veza para forraje	10	3			3	12	43		55	58
Haba, Guisante, Altramuz, Alholva, Algarroba y otras	11					8	7	1	16	16
RAICES Y TUBERCULOS										
Nabo forrajero	12						1		1	1
Remolacha forrajera	13					25	27		52	52
Zanahoria forrajera	14					1			1	1
VARIOS										
Col forrajera	17					4	3		7	7
Cardo y otros forrajes varios	19					16			16	16
Cultivos forrajeros	0600	83			83	6.246	819	39	7.104	7.187
DE HOJA O DE TALLO										
Col y Repollo	01					262	289	15	566	566
Espárrago	03					83	19		102	102
Apio	04					270	12	7	289	289
Lechuga	05					1.504	1.098	30	2.632	2.632
Escarola	06					25	30		55	55
Espinaca	07					31	21	8	60	60
Acelga	08					312	98	25	435	435
Cardo	09					23	6	2	31	31
Achicoria verde, Endivia, Borraja y otras	10					2			2	2
DE FRUTO										
Sandía	11	10			10	297	73	3	373	383
Melón	12					7.279	771	23	8.073	8.073
Calabaza y Calabacín	13					134	64	6	204	204
Pepino	14					159	78	4	241	241
Pepinillo	15					134	24	32	190	190
Berenjena	16					106	44	6	156	156
Tomate	17					5.498	259	41	5.798	5.798
Pimiento	18					1.307	35	21	1.363	1.363
Guindilla	19					5			5	5
Fresa y Fresón	20					4	1	2	7	7
DE FLOR										
Alcachofa	21					5.609	20	9	5.638	5.638
Coliflor	22					138	154	9	301	301
RAICES Y BULBOS										
Ajo	23					126	28	8	162	162
Cebolla	24					1.148	70	10	1.228	1.228
Cebolleta	25					26	3	6	35	35
Zanahoria	28					18	8		26	26
Rábano	29					18	18	5	41	41
Nabo y otras	30					11	17	1	29	29
LEGUMINOSAS Y VARIAS										
Judía verde	31					176	44	10	230	230
Guisante verde	32	244			244	385	261	2	648	892
Haba verde	33	63			63	3.608	990	242	4.840	6.903
Otras hortalizas	35					203		10	213	213
Hortalizas	0700	317			317	28.901	4.535	537	33.973	34.290
TOTAL CULTIVOS HERBACEOS	1001	93.810	10		93.820	68.477	7.776	798	77.051	170.871




3

RESUMEN PROVINCIAL DE CULTIVOS LEÑOSOS (Hectáreas)

CULTIVO	Clave	SUPERFICIE EN PLANTACION REGULAR						TOTAL SECANO Y REGADIO	Nº Total de árboles diseminados
		SECANO			REGADIO				
		Que aún no producen	En producción	TOTAL	Que aún no producen	En producción	TOTAL		
EN OCUPACION PRINCIPAL									
CITRICOS									
Naranja	01		4	4	1.066	4.643	5.709	5.713	19.080
Naranja amargo	02				748	19	767	767	3.002
Mandarino	03				89	1.004	1.093	1.093	2.333
Limonero	04				3.778	19.945	23.723	23.723	19.745
Pomelo	05				16	25	41	41	400
Limero y otros cítricos	06								25
Cítricos	1100		4	4	5.697	25.636	31.333	31.337	44.585
DE PEPITA									
Manzano	01				127	1.994	2.121	2.121	10.223
Peral	02				118	782	900	900	14.754
Membrillero	03		3	3	1	56	57	60	19.451
Níspero	04				3	22	25	25	2.495
Acerolo, Serbal y otros	05								183
DE HUESO									
Albaricoquero	06		181	181	1.087	9.341	10.428	10.609	13.488
Cerezo y Guindo	07				3	37	40	40	1.271
Melocotonero	08		5	5	1.466	10.681	12.147	12.152	78.155
Ciruelo	09				378	2.969	3.347	3.347	22.282
OTROS DE FRUTO CARNOSO									
Higuera	10		16	513	529	6	5	11	540
Granado	12			1	1	29	22	51	52
Aguacate	13						1	1	158
Platanera	14								157
Palmera datilera	15		2	8	10			10	7.188
Chumbera	16		2	135	137			137	10.944
Azufaifo, Guayabo, Kaki, Frambueso, Moral y otros	17								363
DE FRUTO SECO									
Almendro	18	5.853	52.436	58.289	1.607	9.091	10.698	68.987	443.303
Nogal	19	3	17	20				20	820
Avellano	20		2	2				2	26
Frutales	1.200	5.876	53.301	59.177	4.825	35.001	39.826	99.003	665.043
VIÑEDO									
Viñedo de uva de mesa	01		10	10	428	3.706	4.134	4.144	16.665
Viñedo de uva para vino	02	2.236	65.031	67.267	128	2.832	2.960	70.227	200
Viñedo ocupación principal	1300	2.236	65.041	67.277	556	6.538	7.094	74.371	16.865
OLIVAR									
Olivar de aceituna de mesa	01	3	288	291	25	274	299	590	5.433
Olivar de aceituna para aceite	02	57	7.230	7.287		2.179	2.179	9.466	22.300
Olivar	1400	60	7.518	7.578	25	2.453	2.478	10.056	27.733
OTROS									
Alcaparra	03	823	876	1.699		368	368	2.067	1.171.600
Agave, Pita y Rafia	05								15
Caña vulgar	06		11	11		25	25	36	75.020
Algarrobo	09	5	1.911	1.916				1.916	7.787
Morera y otros	10		2	2	1	2	3	5	4.055
Otros cultivos leñosos	1450	828	2.800	3.628	1	395	396	4.024	1.258.477
Viveros	1500	2	2	4	103	95	198	202	
TOTAL CULTIVOS LEÑOSOS	1003	9.002	128.666	137.668	11.207	70.118	81.325	218.993	
EN OCUPACION ASOCIADA									
Viñedo de uva de mesa	1311				2	11	13	13	
Viñedo de uva para vino	1312	3	98	101				101	
Viñedo asociado	1310	3	98	101	2	11	13	114	

55



3

3.2.3. DISTRIBUCION REGIONAL DE APROVECHAMIENTOS POR TERMINOS MUNICIPALES

DISTRIBUCION DE TIERRAS POR MUNICIPIOS


TERMINOS MUNICIPALES	SUPERFICIES – Has.		
	Secano	Regadío	TOTAL
1. Abanilla	22.229	1.167	23.396
2. Abarán	8.928	2.610	11.538
3. Aguilas	23.405	1.969	25.374
4. Albudeite	1.532	232	1.764
5. Alcantarilla	338	215	553
6. Aledo	4.687	331	5.018
7. Alguazas	1.333	1.041	2.374
8. Alhama	23.235	7.948	31.183
9. Archena	265	1.386	1.651
10. Beniel	86	909	995
11. Blanca	6.906	1.868	8.774
12. Bullas	7.972	242	8.214
13. Calasparra	16.019	2.530	18.549
14. Campos del Río	4.196	583	4.779
15. Caravaca	79.332	6.499	85.831
16. Cartagena	44.462	11.284	55.746
17. Cehegín	26.838	3.134	29.972
18. Ceutí	158	876	1.034
19. Cieza	27.788	8.725	36.513
20. Fortuna	12.775	2.111	14.886
21. Fuente Alamo	26.046	1.228	27.274
22. Jumilla	90.784	6.454	97.238
23. Librilla	2.631	3.037	5.668
24. Lorca	145.513	22.187	167.700
25. Lorquí	514	1.061	1.575
26. Mazarrón	28.038	3.831	31.869
27. Molina de Segura	14.860	2.037	16.897
28. Moratalla	93.586	2.547	96.133
29. Mula	60.361	2.938	63.299
30. Murcia	59.633	29.588	89.221
31. Ojós	3.799	760	4.559
32. Pliego	2.008	901	2.909
33. Puerto Lumbreras	10.352	4.000	14.352
34. Ricote	8.543	217	8.760
35. San Javier	5.257	2.733	7.990
36. San Pedro del Pinatar	715	1.426	2.141
37. Torre Pacheco	11.891	8.500	20.391
38. Torres de Cotillas (Las)	2.014	1.890	3.904
39. Totana	18.634	10.133	28.767
40. Ulea	2.993	992	3.985
41. Unión (La)	2.190	265	2.455
42. Villanueva	280	1.053	1.333
43. Yecla	56.698	4.076	60.774
44. Santomera	1.920	2.480	4.400
45. Alcázares (Los) (1)			[2.030]
TOTALES	961.744	169.994	1.131.738

(1) Las 2.030 Has. están incluidas: 505 en San Javier y 1.525 en Torre Pacheco


56

DISTRIBUCION DE TIERRAS POR COMARCAS

Comarca	Subco-marca	MUNICIPIOS	SUPERFICIES - Has.			
			Secano	Regadío	TOTAL	
I	a	43 Yecla	56.698	4.076	60.774	
	b	1-Abanilla	22.229	1.167	23.396	
		20-Fortuna	12.775	2.111	14.886	
		22-Jumilla	90.784	6.454	97.238	
			182.486	13.808	196.294	
II	a	15-Caravaca	79.332	6.499	85.831	
		28-Moratalla	93.586	2.547	96.133	
	b	12-Bullas	7.972	242	8.214	
		17-Cehegín	26.838	3.134	29.972	
			207.728	12.422	220.150	
III		4-Albudeite	1.532	232	1.764	
		14-Campos del Río	4.196	583	4.779	
		29-Mula	60.361	2.938	63.299	
		32-Pliego	2.008	901	2.909	
			68.097	4.654	72.751	
IV	a	2-Abarán	8.928	2.610	11.538	
		11-Blanca	6.906	1.868	8.774	
		13-Calasparra	16.019	2.530	18.549	
		19-Cieza	27.788	8.725	36.513	
		b	9-Archena	265	1.386	1.651
		31-Ojós	3.799	760	4.559	
		34-Ricote	8.543	217	8.760	
		40-Ulea	2.993	992	3.985	
		42-Villanueva del Río Segura	280	1.053	1.333	
		c	7-Alguazas	1.333	1.041	2.374
		18-Ceuti	158	876	1.034	
		25-Lorquí	514	1.061	1.575	
		27-Molina de Segura	14.860	2.037	16.897	
		38-Torres de Cotillas	2.014	1.890	3.904	
		d	5-Alcantarilla	338	215	553
		10-Beniel	86	909	995	
	30-MURCIA	59.633	29.588	89.221		
	44-Santomera	1.920	2.480	4.400		
			156.377	60.238	216.615	
V	a	3-Aguilas	23.405	1.969	25.374	
		24-Lorca	145.513	22.187	167.700	
		33-Puerto Lumbreras	10.352	4.000	14.352	
		b	6-Aledo	4.687	331	5.018
		26-Mazarrón	28.038	3.831	31.869	
		39-Totana	18.634	10.133	28.767	
	c	8-Alhama	23.235	7.948	31.183	
	23-Librilla	2.631	3.037	5.668		
			256.495	53.436	309.931	
VI		16-Cartagena	44.462	11.284	55.746	
		21-Fuente-Alamo	26.046	1.228	27.274	
		35-San Javier	5.257	2.733	7.990	
		36-San Pedro del Pinatar	715	1.426	2.141	
		37-Torre Pacheco	11.891	8.500	20.391	
		41-Unión (La)	2.190	265	2.455	
			90.561	25.436	115.997	
		TOTAL MURCIA	961.744	169.994	1.131.738	




3



3

APROVECHAMIENTO CULTIVOS HERBACEOS – AÑO 1985 – GENERAL


TERMINOS MUNICIPALES	EN EL AÑO ANTERIOR		EN EL AÑO PRESENTE	
	Secano Ha.	Regadío Ha.	Secano Ha.	Regadío Ha.
1. Abanilla	6	56	39	59
2. Abarán	290	51	190	51
3. Aguilas	526	1.567	255	1.689
4. Albudeite	110	6	50	6
5. Alcantarilla	—	87	—	88
6. Aledo	100	20	50	42
7. Alguazas	5	60	5	54
8. Alhama	800	1.448	500	1.375
9. Archena	—	127	—	127
10. Beniel	—	447	2	496
11. Blanca	—	10	—	11
12. Bullas	239	113	304	113
13. Calasparra	1.711	1.205	1.057	1.226
14. Campos del Río	340	4	190	4
15. Caravaca	18.382	987	17.183	839
16. Cartagena	9.150	5.310	4.015	5.810
17. Cehegín	864	886	730	839
18. Ceutí	6	116	8	116
19. Cieza	3.042	1.128	1.900	1.134
20. Fortuna	395	514	190	493
21. Fuente Alamo	1.330	753	1.250	879
22. Jumilla	3.455	732	3.363	1.213
23. Librilla	184	23	—	27
24. Lorca	41.331	17.161	23.899	18.878
25. Lorquí	—	90	—	93
26. Mazarrón	2.558	2.477	1.505	2.731
27. Molina de Segura	1.550	425	950	431
28. Moratalla	10.920	537	11.229	482
29. Mula	8.600	88	3.625	85
30. Murcia	4.214	11.674	5.370	12.834
31. Ojós	—	—	—	—
32. Pliego	60	12	—	16
33. Puerto Lumbreras	582	1.430	399	2.216
34. Ricote	—	5	—	5
35. San Javier	3.990	1.622	2.600	1.748
36. San Pedro del Pinatar	155	653	110	507
37. Torre Pacheco	6.680	4.983	5.400	6.047
38. Torres de Cotillas (Las)	32	504	20	512
39. Totana	802	3.657	435	3.827
40. Ulea	—	—	—	—
41. Unión (La)	267	215	227	225
42. Villanueva	—	5	—	5
43. Yecla	6.626	525	6.260	525
44. Santomera	5	597	5	619
TOTALES	129.289	62.310	93.315	68.477



3

APROVECHAMIENTO BARBECHO Y OTRAS TIERRAS NO OCUPADAS AÑO 1985 – GENERAL


TERMINOS MUNICIPALES	EN EL AÑO ANTERIOR		EN EL AÑO PRESENTE	
	Secano Ha.	Regadío Ha.	Secano Ha.	Regadío Ha.
1. Abanilla	5.327	–	5.211	–
2. Abarán	2.069	–	2.282	98
3. Aguilas	3.164	–	3.140	–
4. Albudeite	849	–	859	–
5. Alcantarilla	90	–	89	–
6. Aledo	1.702	5	1.720	6
7. Alguazas	406	–	396	–
8. Alhama	6.268	1.689	6.537	1.360
9. Archena	7	372	7	372
10. Beniel	2	–	–	–
11. Blanca	250	–	249	–
12. Bullas	2.202	–	2.138	–
13. Calasparra	456	107	1.110	79
14. Campos del Río	440	–	390	200
15. Caravaca	10.753	3.838	11.966	3.986
16. Cartagena	20.660	3.810	25.701	3.020
17. Cehegín	2.923	–	3.084	–
18. Ceutí	87	–	85	29
19. Cieza	766	228	1.908	160
20. Fortuna	2.499	351	2.570	234
21. Fuente Alamo	11.599	6	11.538	–
22. Jumilla	11.059	1.765	10.530	1.443
23. Librilla	317	83	501	6
24. Lorca	4.651	2.689	21.283	742
25. Lorquí	204	26	204	23
26. Mazarrón	13.895	–	14.555	–
27. Molina de Segura	5.322	75	5.722	90
28. Moratalla	11.428	484	11.338	541
29. Mula	16.707	–	21.486	–
30. Murcia	7.751	227	5.596	803
31. Ojós	962	–	962	–
32. Pliego	160	–	250	–
33. Puerto Lumbreras	1.684	1.591	1.657	735
34. Ricote	1.503	3	1.503	3
35. San Javier	–	659	1.390	511
36. San Pedro del Pinatar	139	416	184	557
37. Torre Pacheco	3.085	2.000	3.561	1.905
38. Torres de Cotillas (Las)	1.328	160	1.328	133
39. Totana	3.731	2.579	3.731	2.687
40. Ulea	41	–	41	–
41. Unión (La)	774	8	802	10
42. Villanueva	9	–	9	–
43. Yecla	6.983	334	7.349	334
44. Santomera	65	120	55	125
TOTALES	164.317	23.625	195.017	20.192



3

APROVECHAMIENTO TIERRAS OCUPADAS POR CULTIVOS LEÑOSOS AÑO 1985 - GENERAL

TERMINOS MUNICIPALES	EN EL AÑO ANTERIOR		EN EL AÑO PRESENTE	
	Secano Ha.	Regadío Ha.	Secano Ha.	Regadío Ha.
1. Abanilla	6.989	1.082	7.043	1.108
2. Abarán	504	2.459	291	2.461
3. Aguilas	138	298	329	280
4. Albudeite	132	226	182	226
5. Alcantarilla	4	126	3	127
6. Aledo	1.979	276	1.979	283
7. Alguazas	14	969	12	987
8. Alhama	1.532	4.686	1.533	5.210
9. Archena	10	887	10	887
10. Beniel	29	462	29	413
11. Blanca	95	1.857	95	1.857
12. Bullas	2.577	129	2.576	129
13. Calasparra	743	1.218	743	1.225
14. Campos del Río	569	279	469	379
15. Caravaca	1.219	1.674	1.205	1.679
16. Cartagena	2.896	2.164	2.990	2.454
17. Cehegín	1.496	2.248	1.469	2.295
18. Ceutí	-	757	-	731
19. Cieza	993	7.369	993	7.431
20. Fortuna	2.821	1.246	2.955	1.384
21. Fuente Alamo	5.082	324	5.078	349
22. Jumilla	33.255	3.598	33.517	3.798
23. Librilla	325	2.931	325	3.004
24. Lorca	9.125	2.337	9.925	2.567
25. Lorquí	-	945	-	945
26. Mazarrón	2.032	1.232	2.303	1.100
27. Molina de Segura	1.716	1.307	1.686	1.516
28. Moratalla	4.055	1.526	3.836	1.524
29. Mula	5.232	2.788	5.361	2.853
30. Murcia	12.146	15.097	11.341	15.951
31. Ojós	261	760	261	760
32. Pliego	399	939	399	885
33. Puerto Lumbreras	4.256	979	4.466	1.049
34. Ricote	1.069	209	1.069	209
35. San Javier	43	452	43	474
36. San Pedro del Pinatar	2	357	2	362
37. Torre Pacheco	1.795	488	1.570	548
38. Torres de Cotillas (Las)	277	1.217	280	1.245
39. Totana	310	3.541	321	3.619
40. Ulea	152	912	152	992
41. Unión (La)	1	30	1	30
42. Villanueva	-	1.048	-	1.048
43. Yecla	30.800	3.217	30.800	3.217
44. Santomera	16	1.767	26	1.731
TOTALES	137.089	78.413	137.668	81.325



3

APROVECHAMIENTO PASTIZALES – AÑO 1985 – GENERAL

TERMINOS MUNICIPALES	EN EL AÑO ANTERIOR		EN EL AÑO PRESENTE	
	Secano Ha.	Regadío Ha.	Secano Ha.	Regadío Ha.
1. Abanilla				
2. Abarán				
3. Aguilas				
4. Albudeite				
5. Alcantarilla				
6. Aledo	200		200	
7. Alguazas				
8. Alhama	400		400	
9. Archena				
10. Beniel				
11. Blanca				
12. Bullas	720		720	
13. Calasparra	1.140		1.140	
14. Campos del Río				
15. Caravaca	5.179		5.179	
16. Cartagena				
17. Cehegín	950		950	
18. Ceutí				
19. Cieza	600		600	
20. Fortuna				
21. Fuente Alamo				
22. Jumilla	8.270		8.270	
23. Librilla				
24. Lorca	4.000		4.000	
25. Lorquí				
26. Mazarrón				
27. Molina de Segura				
28. Moratalla	950		950	
29. Mula	1.090		1.090	
30. Murcia				
31. Ojós				
32. Pliego				
33. Puerto Lumbreras				
34. Ricote				
35. San Javier				
36. San Pedro del Pinatar	6		6	
37. Torre Pacheco				
38. Torres de Cotillas (Las)				
39. Totana	600		600	
40. Ulea				
41. Unión (La)				
42. Villanueva				
43. Yecla	1.531		1.530	
44. Santomera				
TOTALES	25.636		25.635	


61



3

APROVECHAMIENTO MONTE MADERABLE – AÑO 1985 – GENERAL

TERMINOS MUNICIPALES	EN EL AÑO ANTERIOR		EN EL AÑO PRESENTE	
	Secano Ha.	Regadío Ha.	Secano Ha.	Regadío Ha.
1. Abanilla	–	–	–	–
2. Abarán	3.434	–	3.434	–
3. Aguilas	4	–	4	–
4. Albudeite	–	–	–	–
5. Alcantarilla	–	–	–	–
6. Aledo	92	–	94	–
7. Alguazas	–	–	–	–
8. Alhama	6.263	–	6.263	–
9. Archena	–	–	–	–
10. Beniel	–	–	–	–
11. Blanca	1.825	–	1.825	–
12. Bullas	563	–	563	–
13. Calasparra	1.718	–	1.718	–
14. Campos del Río	150	–	150	–
15. Caravaca	9.454	–	9.454	–
16. Cartagena	–	–	–	–
17. Cehegín	9.000	–	9.000	–
18. Ceutí	–	–	–	–
19. Cieza	3.612	–	3.612	–
20. Fortuna	2.220	–	2.220	–
21. Fuente Alamo	800	–	800	–
22. Jumilla	6.583	–	6.583	–
23. Librilla	–	–	–	–
24. Lorca	19.234	–	19.234	–
25. Lorquí	–	–	–	–
26. Mazarrón	565	–	565	–
27. Molina de Segura	200	–	200	–
28. Moratalla	17.941	–	17.941	–
29. Mula	4.000	–	4.000	–
30. Murcia	5.246	–	5.223	–
31. Ojós	700	–	700	–
32. Pliego	778	–	778	–
33. Puerto Lumbreras	–	–	–	–
34. Ricote	1.931	–	1.931	–
35. San Javier	–	–	–	–
36. San Pedro del Pinatar	–	–	–	–
37. Torre Pacheco	–	–	–	–
38. Torres de Cotillas (Las)	–	–	–	–
39. Totana	4.509	–	4.509	–
40. Ulea	609	–	609	–
41. Unión (La)	–	–	–	–
42. Villanueva	–	–	–	–
43. Yecla	2.000	–	1.800	–
44. Santomera	–	–	–	–
TOTALES	103.431	–	103.210	–




3

APROVECHAMIENTO MONTE ABIERTO – AÑO 1985 – GENERAL

TERMINOS MUNICIPALES	EN EL AÑO ANTERIOR		EN EL AÑO PRESENTE	
	Secano Ha.	Regadío Ha.	Secano Ha.	Regadío Ha.
1. Abanilla	2.800		2.800	
2. Abarán	–		–	
3. Aguilas	450		450	
4. Albudeite	–		–	
5. Alcantarilla	–		–	
6. Aledo	–		–	
7. Alguazas	95		95	
8. Alhama	200		200	
9. Archena	–		–	
10. Beniel	–		–	
11. Blanca	300		300	
12. Bullas	680		680	
13. Calasparra	1.509		1.509	
14. Campos del Río	180		180	
15. Caravaca	15.360		15.360	
16. Cartagena	1.127		1.127	
17. Cehegín	1.700		1.700	
18. Ceutí	–		–	
19. Cieza	4.000		4.000	
20. Fortuna	1.300		1.300	
21. Fuente Alamo	700		700	
22. Jumilla	–		–	
23. Librilla	1.223		1.223	
24. Lorca	5.460		5.460	
25. Lorquí	–		–	
26. Mazarrón	900		900	
27. Molina de Segura	330		330	
28. Moratalla	22.409		22.409	
29. Mula	10.250		10.250	
30. Murcia	1.750		1.637	
31. Ojós	–		–	
32. Pliego	76		76	
33. Puerto Lumbreras	800		800	
34. Ricote	2.234		2.234	
35. San Javier	–		–	
36. San Pedro del Pinatar	–		–	
37. Torre Pacheco	–		–	
38. Torres de Cotillas (Las)	–		–	
39. Totana	2.400		2.400	
40. Ulea	–		–	
41. Unión (La)	100		100	
42. Villanueva	–		–	
43. Yecla	1.650		1.850	
44. Santomera	1.067		1.067	
TOTALES	81.050		81.137	

63




3

APROVECHAMIENTO MONTE LEÑOSO – AÑO 1985 – GENERAL

TERMINOS MUNICIPALES	EN EL AÑO ANTERIOR		EN EL AÑO PRESENTE	
	Secano Ha.	Regadío Ha.	Secano Ha.	Regadío Ha.
1. Abanilla	2.378		2.378	
2. Abarán	694		694	
3. Aguilas	3.160		3.160	
4. Albudeite	50		50	
5. Alcantarilla	–		–	
6. Aledo	–		–	
7. Alguazas	458		458	
8. Alhama	2.717		2.717	
9. Archena	–		–	
10. Beniel	–		–	
11. Blanca	1.076		1.076	
12. Bullas	711		711	
13. Calasparra	1.183		1.183	
14. Campos del Río	1.325		1.325	
15. Caravaca	9.060		9.060	
16. Cartagena	3.989		3.989	
17. Cehegín	4.568		4.568	
18. Ceutí	–		–	
19. Cieza	1.400		1.400	
20. Fortuna	1.315		1.315	
21. Fuente Alamo	2.600		2.600	
22. Jumilla	2.402		2.402	
23. Librilla	–		–	
24. Lorca	28.957		28.957	
25. Lorquí	–		–	
26. Mazarrón	2.000		2.000	
27. Molina de Segura	4.515		4.515	
28. Moratalla	11.880		11.880	
29. Mula	8.000		8.000	
30. Murcia	10.809		10.574	
31. Ojós	500		500	
32. Pliego	112		112	
33. Puerto Lumbreras	700		700	
34. Ricote	1.565		1.565	
35. San Javier	518		518	
36. San Pedro del Pinatar	–		–	
37. Torre Pacheco	–		–	
38. Torres de Cotillas (Las)	40		40	
39. Totana	3.000		3.000	
40. Ulea	884		884	
41. Unión (La)	675		675	
42. Villanueva	159		159	
43. Yecla	3.084		3.085	
44. Santomera	418		418	
TOTALES	116.902		116.668	

64




3

APROVECHAMIENTO ERIAL A PASTOS – AÑO 1985 – GENERAL

TERMINOS MUNICIPALES	EN EL AÑO ANTERIOR		EN EL AÑO PRESENTE	
	Secano Ha.	Regadío Ha.	Secano Ha.	Regadío Ha.
1. Abanilla	1.940		1.940	
2. Abarán	350		350	
3. Aguilas	9.556		9.550	
4. Albudeite	305		305	
5. Alcantarilla	5		5	
6. Aledo	293		293	
7. Alguazas	–		–	
8. Alhama	2.600		2.500	
9. Archena	–		–	
10. Beniel	–		–	
11. Blanca	350		350	
12. Bullas	–		–	
13. Calasparra	–		–	
14. Campos del Río	1.316		1.286	
15. Caravaca	3.500		3.500	
16. Cartagena	2.100		2.100	
17. Cehegín	–		–	
18. Ceutí	–		–	
19. Cieza	1.286		1.286	
20. Fortuna	681		681	
21. Fuente Alamo	2.000		2.000	
22. Jumilla	–		–	
23. Librilla	100		100	
24. Lorca	6.500		6.500	
25. Lorquí	150		150	
26. Mazarrón	1.509		1.509	
27. Molina de Segura	200		200	
28. Moratalla	2.655		2.655	
29. Mula	3.700		3.700	
30. Murcia	4.092		3.811	
31. Ojós	500		500	
32. Pliego	303		303	
33. Puerto Lumbreras	500		500	
34. Ricote	–		–	
35. San Javier	–		–	
36. San Pedro del Pinatar	5		5	
37. Torre Pacheco	–		–	
38. Torres de Cotillas (Las)	10		10	
39. Totana	2.607		2.607	
40. Ulea	300		300	
41. Unión (La)	100		100	
42. Villanueva	–		–	
43. Yecla	–		–	
44. Santomera	–		–	
TOTALES	49.513		49.096	

65



3

APROVECHAMIENTO ESPARTIZAL – AÑO 1985 – GENERAL

TERMINOS MUNICIPALES	EN EL AÑO ANTERIOR		EN EL AÑO PRESENTE	
	Secano Ha.	Regadío Ha.	Secano Ha.	Regadío Ha.
1. Abanilla	1.900		1.900	
2. Abarán	1.139		1.139	
3. Aguilas	5.000		5.000	
4. Albudeite	–		–	
5. Alcantarilla	–		–	
6. Aledo	281		281	
7. Alguazas	140		140	
8. Alhama	1.800		1.800	
9. Archena	2		2	
10. Beniel	–		–	
11. Blanca	2.607		2.607	
12. Bullas	–		–	
13. Calasparra	6.890		6.890	
14. Campos del Rio	–		–	
15. Caravaca	5.182		5.182	
16. Cartagena	905		905	
17. Cehégín	4.000		4.000	
18. Ceutí	–		–	
19. Cieza	10.462		10.462	
20. Fortuna	1.051		1.051	
21. Fuente Alamo	1.000		1.000	
22. Jumilla	25.354		25.354	
23. Librilla	–		–	
24. Lorca	22.650		22.650	
25. Lorquí	–		–	
26. Mazarrón	3.436		3.436	
27. Molina de Segura	40		40	
28. Moratalla	10.484		10.484	
29. Mula	1.000		1.000	
30. Murcia	–		–	
31. Ojós	500		500	
32. Pliego	–		–	
33. Puerto Lumbreras	1.500		1.500	
34. Ricote	62		62	
35. San Javier	–		–	
36. San Pedro del Pinatar	–		–	
37. Torre Pacheco	40		40	
38. Torres de Cotillas (Las)	–		–	
39. Totana	289		289	
40. Ulea	475		395	
41. Unión (La)	–		–	
42. Villanueva	69		69	
43. Yecla	1.060		1.000	
44. Santomera	–		–	
TOTALES	109.318		109.178	




APROVECHAMIENTO TERRENO IMPRODUCTIVO – AÑO 1985 – GENERAL

TERMINOS MUNICIPALES	EN EL AÑO ANTERIOR		EN EL AÑO PRESENTE	
	Secano Ha.	Regadío Ha.	Secano Ha.	Regadío Ha.
1. Abanilla	270		270	
2. Abarán	365		365	
3. Aguilas	532		532	
4. Albudeite	36		36	
5. Alcantarilla	15		15	
6. Aledo	38		38	
7. Alguazas	46		46	
8. Alhama	425		425	
9. Archena	26		26	
10. Beniel	11		11	
11. Blanca	50		50	
12. Bullas	63		63	
13. Calasparra	442		430	
14. Campos del Río	60		60	
15. Caravaca	866		866	
16. Cartagena	389		389	
17. Cehegín	832		832	
18. Ceutí	10		9	
19. Cieza	1.003		1.003	
20. Fortuna	215		215	
21. Fuente Alamo	643		643	
22. Jumilla	-		-	
23. Librilla	222		222	
24. Lorca	2.500		2.500	
25. Lorquí	30		30	
26. Mazarrón	380		380	
27. Molina de Segura	150		150	
28. Moratalla	318		318	
29. Mula	1.247		1.247	
30. Murcia	449		397	
31. Ojós	212		212	
32. Pliego	7		7	
33. Puerto Lumbreras	100		100	
34. Ricote	83		83	
35. San Javier	67		67	
36. San Pedro del Pinatar	85		85	
37. Torre Pacheco	500		500	
38. Torres de Cotillas (Las)	125		125	
39. Totana	495		495	
40. Ulea	520		520	
41. Unión (La)	35		35	
42. Villanueva	-		-	
43. Yecla	2.143		2.203	
44. Santomera	100		100	
TOTALES	16.105		16.100	


APROVECHAMIENTO SUPERFICIE NO AGRICOLA – AÑO 1985 – GENERAL

TERMINOS MUNICIPALES	EN EL AÑO ANTERIOR		EN EL AÑO PRESENTE	
	Secano Ha.	Regadío Ha.	Secano Ha.	Regadío Ha.
1. Abanilla	438		438	
2. Abarán	150		150	
3. Aguilas	949		955	
4. Albudeite	25		25	
5. Alcantarilla	213		213	
6. Aledo	32		32	
7. Alguazas	165		165	
8. Alhama	310		315	
9. Archena	190		190	
10. Beniel	34		34	
11. Blanca	250		250	
12. Bullas	156		156	
13. Calasparra	159		171	
14. Campos del Río	100		130	
15. Caravaca	352		352	
16. Cartagena	3.206		3.206	
17. Cehegín	305		305	
18. Ceutí	44		42	
19. Cieza	564		564	
20. Fortuna	178		178	
21. Fuente Alamo	422		422	
22. Jumilla	765		765	
23. Librilla	229		229	
24. Lorca	703		703	
25. Lorquí	110		110	
26. Mazarrón	410		410	
27. Molina de Segura	927		927	
28. Moratalla	360		360	
29. Mula	210		215	
30. Murcia	15.508		15.426	
31. Ojós	153		153	
32. Pliego	48		68	
33. Puerto Lumbreras	200		200	
34. Ricote	96		96	
35. San Javier	639		639	
36. San Pedro del Pinatar	323		323	
37. Torre Pacheco	820		820	
38. Torres de Cotillas (Las)	201		201	
39. Totana	187		187	
40. Ulea	82		82	
41. Unión (La)	250		250	
42. Villanueva	35		35	
43. Yecla	821		821	
44. Santomera	224		227	
TOTALES	31.543		31.540	



APROVECHAMIENTO RIOS Y LAGOS – AÑO 1985 – GENERAL

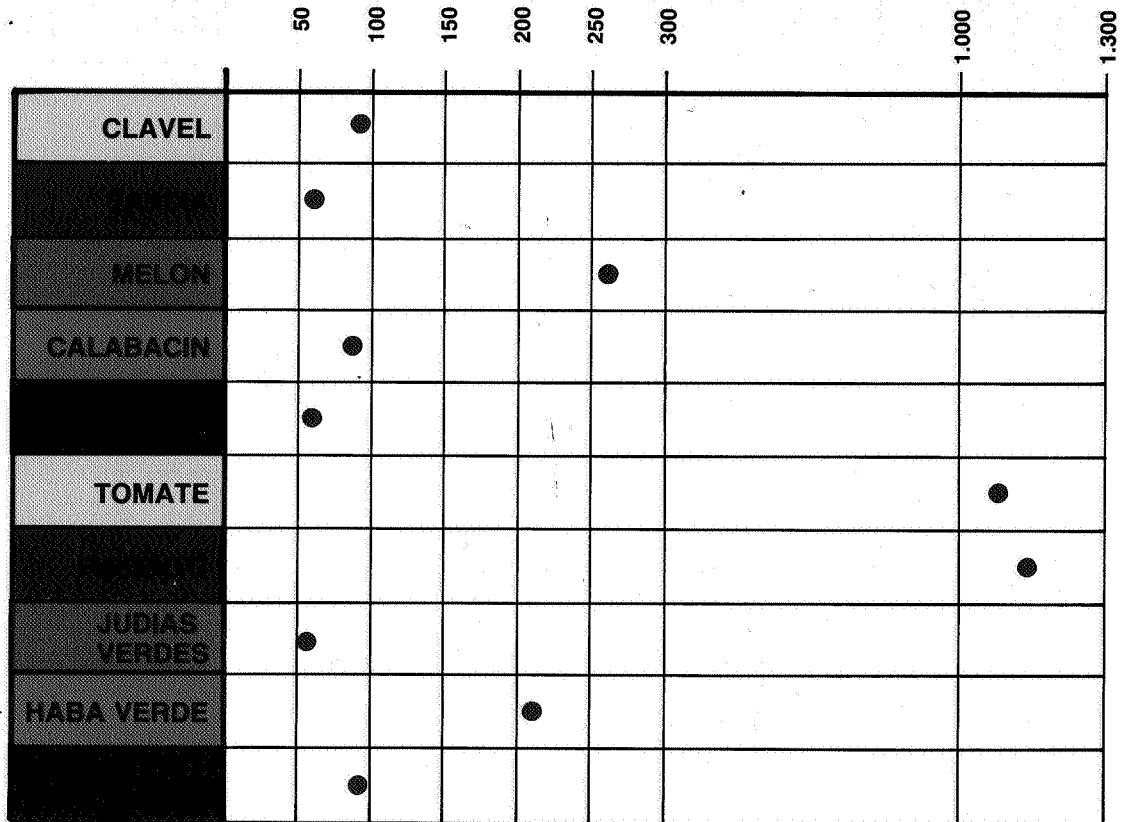
TERMINOS MUNICIPALES	EN EL AÑO ANTERIOR		EN EL AÑO PRESENTE	
	Secano Ha.	Regadío Ha.	Secano Ha.	Regadío Ha.
1. Abanilla	210		210	
2. Abarán	33		33	
3. Aguilas	30		30	
4. Albudeite	25		25	
5. Alcantarilla	13		13	
6. Aledo	–		–	
7. Alguazas	16		16	
8. Alhama	45		45	
9. Archena	30		30	
10. Beniel	10		10	
11. Blanca	104		104	
12. Bullas	61		61	
13. Calasparra	68		68	
14. Campos del Río	16		16	
15. Caravaca	25		25	
16. Cartagena	40		40	
17. Cehegín	200		200	
18. Ceutí	14		14	
19. Cieza	60		60	
20. Fortuna	100		100	
21. Fuente Alamo	15		15	
22. Jumilla	–		–	
23. Librilla	31		31	
24. Lorca	402		402	
25. Lorquí	20		20	
26. Mazarrón	475		475	
27. Molina de Segura	140		140	
28. Moratalla	186		186	
29. Mula	387		387	
30. Murcia	258		258	
31. Ojós	11		11	
32. Pliego	15		15	
33. Puerto Lumbreras	30		30	
34. Ricote	–		–	
35. San Javier	–		–	
36. San Pedro del Pinatar	–		–	
37. Torre Pacheco	–		–	
38. Torres de Cotillas (Las)	10		10	
39. Totana	60		60	
40. Ulea	10		10	
41. Unión (La)	–		–	
42. Villanueva	8		8	
43. Yecla	–		–	
44. Santomera	21		22	
TOTALES	3.179		3.180	



3

GRAFICO N° 9

SUPERFICIE DE CULTIVO EN INVERNADERO (Has.) EN 1985 POR ESPECIES



EVOLUCION DEL CULTIVO EN INVERNADERO: DECENIO 1976-1985

Año	Has. de tomate	Has. de pimiento	Has. Totales
1976	206	205	486
1977	238	240	557
1978	306	293	685
1979	499	359	982
1980	610	450	1.155
1981	738	459	1.374
1982	868	480	1.615
1983	933	567	1.736
1984	973	874	2.294
1985	1.080	1.224	3.224

70


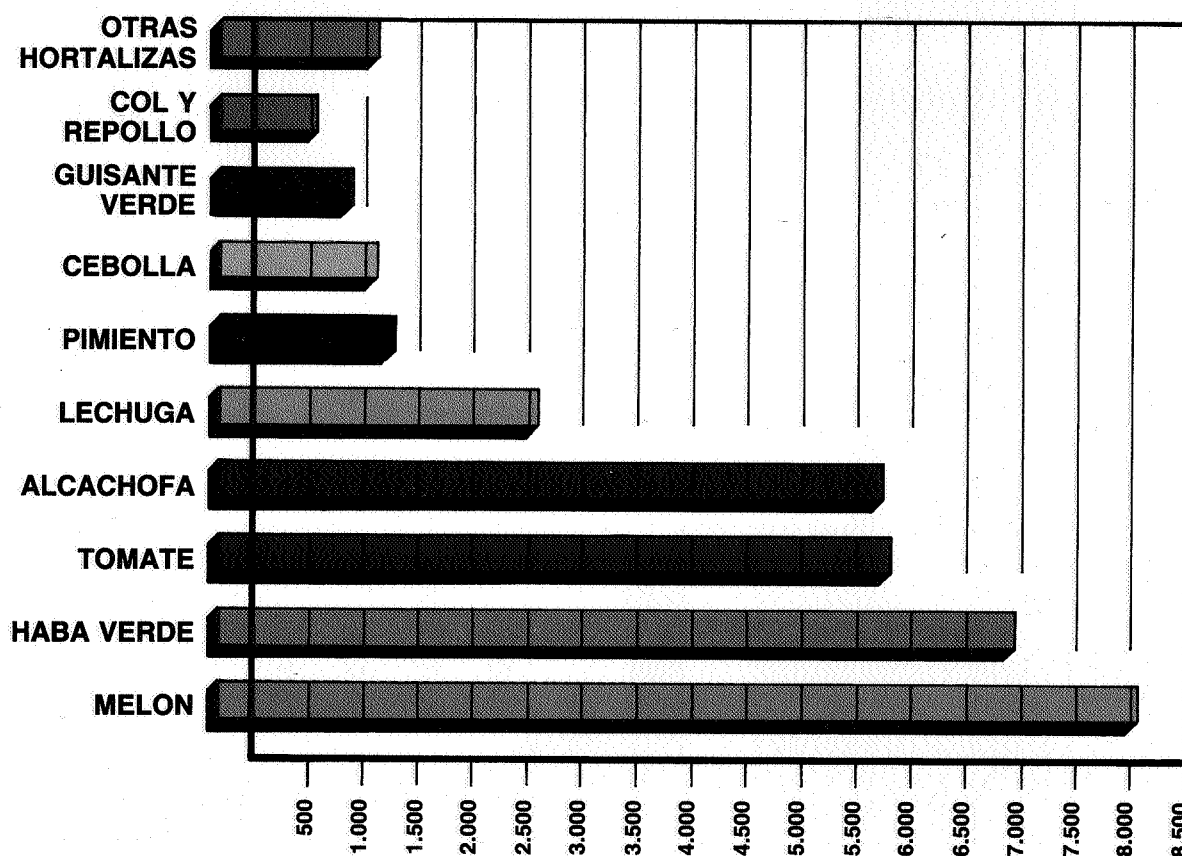


GRAFICO N° 10



SUPERFICIE OCUPADA POR LAS HORTALIZAS
AÑO 1985


1° Melón	8.073 Has.
2° Haba verde	6.903 Has.
3° Tomate	5.798 Has.
4° Alcachofa	5.638 Has.
5° Lechuga	2.632 Has.
6° Pimiento	1.363 Has.
7° Cebolla	1.228 Has.
8° Guisante verde	892 Has.
9° Col y repollo	566 Has.
10° Otras hortalizas	1.197 Has.
TOTAL HORTALIZAS	34.290 Has.



3

GRAFICO Nº 11


SUPERFICIE DE UVA PARA VINO (Has.)



SUPERFICIE DE UVA PARA VINO

Más de 25.000 Has.	Jumilla
	Yecla
Entre 1.000 y 4.000 Has.	Abanilla
	Bullas
	Mula
Entre 500 y 1.000 Has.	Cieza
	Lorca
Entre 100 y 500 Has.	Abarán
	Cartagena
	Cehegín
	Fortuna
	Moratalla
	Ricote

72




3.2.4. DISTRIBUCION REGIONAL DE INVERNADEROS Y RIEGO LOCALIZADO SUPERFICIES DE INVERNADEROS (en Has.) 1985

TERMINOS MUNICIPALES	FLORES	HORTALIZAS	TOTALES
1. Abanilla		2'5	2'5
2. Abarán		2'5	2'5
3. Aguilas	10	329	339
4. Albudeite			
5. Alcantarilla			
6. Aledo			
7. Alguazas			
8. Alhama	19'5	5	24'5
9. Archena			
10. Beniel			
11. Blanca			
12. Bullas			
13. Calasparra			
14. Campos del Río			
15. Caravaca			
16. Cartagena	20	64	84
17. Cehégín	6		6
18. Ceutí			
19. Cieza		2	2
20. Fortuna		6	6
21. Fuente Alamo	0'5	10'5	11
22. Jumilla			
23. Librilla	4		4
24. Lorca	20	175	195
25. Lorquí			
26. Mazarrón	9	802	811
27. Molina de Segura	3	5	8
28. Moratalla			
29. Mula			
30. Murcia		762'5	762
31. Ojós			
32. Pliego			
33. Puerto Lumbreras	12	11	23
34. Ricote			
35. San Javier	10	286	296
36. San Pedro del Pinatar	3	122	125
37. Torre Pacheco		502	502
38. Torres de Cotillas (Las)	11	2	13
39. Totana	1	6	7
40. Ulea			
41. Unión (La)			
42. Villanueva			
43. Yecla			
44. Santomera			
TOTALES	129	3.095	3.224

SUPERFICIE DE CULTIVOS BAJO INVERNADERO EN LA REGION (Has.)
AÑO 1985

TERMINOS MUNICIPALES	Chavel	Rosa	Otras flores	Apio	Cebolla	Sandía	Melón	Calabacín	Pepino	Berenjena	Tomate	Pimiento	Fresa fresón	Judía verde	Haba verde	Otras hortalizas	TOTAL
Abanilla											1	1				0'5	2'5
Abarán											1'5	1					2'5
Aguilas	10				3	3	25				280	3		15			339'0
Alhama	18	0'5	1								5						24'5
Cartagena	10	2	8		6	4	2	4	4		8	40					84'0
Cehegín	6																6'0
Cieza							0'5			0'5	1						2'0
Fortuna											2	3				1	6'0
Fuente Alamo			0'5								2	5'5					11'0
Librilla	3	0'3	0'7		1'5	1'5											4'0
Lorca	20						10	15			150						195'0
Mazarrón	4	2	3	8	10	26	35	18	26	6	560	76		12	25		811'0
Molina de Segura	1		2									5					8'0
Murcia	0'1			4	27	211	3	4'5	1	33	251	18	185	25			762'5
Puerto Lumbreras	9	3						3		5	3						23'0
San Javier	5		5			6	1	1	1	2	275	1					296'0
S. P. del Phatar	2	1						1		11	110						125'0
Torre Pacheco							20	5	15	450				12			502'0
Torres de Cotillas	3	3	5												2		13'0
Totana	1				1	1	1	1	1	3							7'0
TOTALES	92	11'8	25'2	12	10	63'5	261'5	80'5	60'5	7'5	1.079'5	1.223'5		58	210	28'5	3.224'0




3

SUPERFICIE DE CULTIVOS ACOLCHADOS (en Has.)
1985

TERMINOS MUNICIPALES	CULTIVOS INDUSTRIALES	HORTALIZAS	TOTALES
1. Abanilla			
2. Abarán			
3. Aguilas			
4. Albudeite			
5. Alcantarilla			
6. Aledo			
7. Alguazas			
8. Alhama			
9. Archena			
10. Beniel			
11. Blanca			
12. Bullas			
13. Calasparra			
14. Campos del Río			
15. Caravaca			
16. Cartagena	25	25	50
17. Cehegín			
18. Ceutí			
19. Cieza			
20. Fortuna			
21. Fuente Alamo	140	132	272
22. Jumilla			
23. Librilla			
24. Lorca	2.600	475	3.075
25. Lorquí			
26. Mazarrón			
27. Molina de Segura			
28. Moratalla			
29. Mula			
30. Murcia	47		47
31. Ojós			
32. Pliego			
33. Puerto Lumbreras		77	77
34. Ricote			
35. San Javier			
36. San Pedro del Pinatar			
37. Torre Pacheco			
38. Torres de Cotillas (Las)			
39. Totana			
40. Ulea			
41. Unión (La)			
42. Villanueva			
43. Yecla			
44. Santomera			
45. Alcázares (Los) (Sin segregar)			
TOTALES	2.812	709	3.521


75



3


**SUPERFICIE DE RIEGO LOCALIZADO (en Has.)
1985**

TERMINOS MUNICIPALES	CULTIVOS HERBACEOS	CULTIVOS LEÑOSOS	TOTAL
1. Abanilla	4	65	69
2. Abarán		46	46
3. Aguilas	786	298	1.084
4. Albudeite			
5. Alcantarilla			
6. Aledo	2	2	4
7. Alguazas		144	144
8. Alhama	9	649	658
9. Archena			
10. Beniel		27	27
11. Blanca		35	35
12. Bullas		24	24
13. Calasparra		12	12
14. Campos del Río		109	109
15. Caravaca		30	30
16. Cartagena	260	917	1.177
17. Cehegín		59	59
18. Ceutí		6	6
19. Cieza		1.994	1.994
20. Fortuna	37	111	148
21. Fuente Alamo	41	195	236
22. Jumilla		561	561
23. Librilla		229	229
24. Lorca	301		301
25. Lorquí		6	6
26. Mazarrón	434		434
27. Molina de Segura		207	207
28. Moratalla		3	3
29. Mula		319	319
30. Murcia	4.619	4.997	9.616
31. Ojós		330	330
32. Pliego		9	9
33. Puerto Lumbreras	27	94	121
34. Ricote		57	57
35. San Javier	118	59	177
36. San Pedro del Pinatar	114		114
37. Torre Pacheco	2.005	721	2.726
38. Torres de Cotillas (Las)		47	47
39. Totana	18	35	53
40. Ulea		20	20
41. Unión (La)	6		6
42. Villanueva			
43. Yecla		354	354
44. Santomera		77	77
TOTALES	8.781	12.848	21.629



SUPERFICIE DE RIEGO LOCALIZADO (en Has.) POR COMARCAS - AÑO 1985

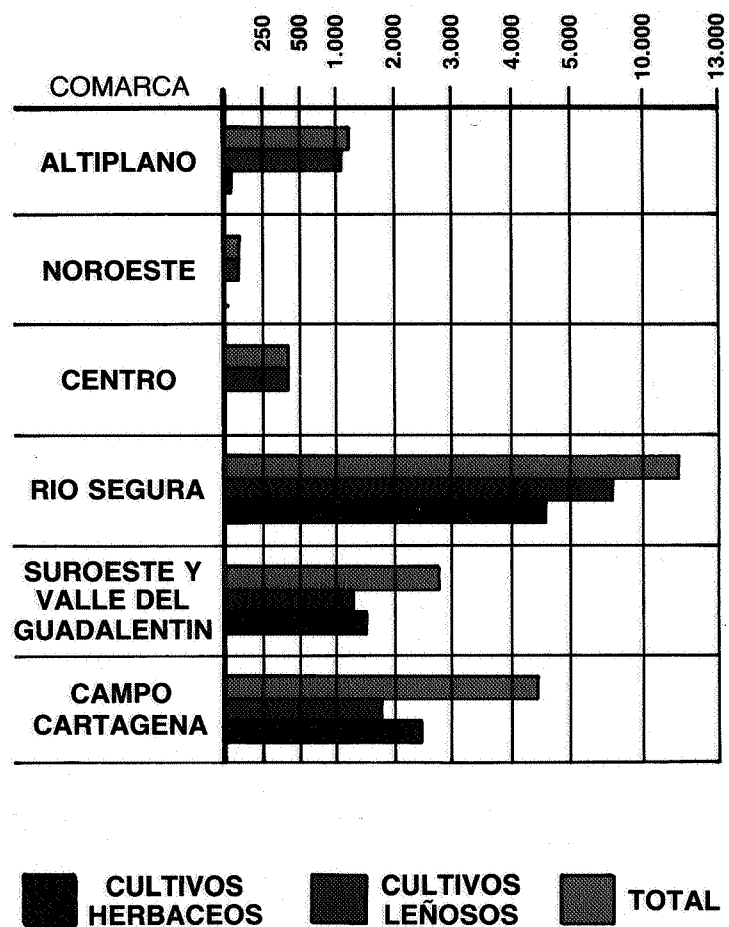
Comarcas	Subcoma.	TERMINOS MUNICIPALES	CULTIVOS HERBACEOS	CULTIVOS LEÑOSOS	TOTAL		
I	a	43-Yecla		354	354	NORDESTE O ALTIPLANO 1.132	
	b	1-Abanilla	4	65	69		
		20-Fortuna	37	111	148		
		22-Jumilla		561	561		
II	a	15-Caravaca		30	30	NOROESTE 116	
		28-Moratalla		3	3		
	b	12-Bullas		24	24		
		17-Cehegín		59	59		
III		4-Albudeite				CENTRO 437	
		14-Campos del Río		109	109		
		29-Mula		319	319		
		32-Pliego		9	9		
IV	a	2-Abarán		46	46	RIO SEGURA 12.624	
		11-Blanca		35	35		
		13-Calasparrá		12	12		
		19-Cieza		1.994	1.994		
	b	9-Archena					
		31-Ojós		330	330		
		34-Ricote		57	57		
		40-Ulea		20	20		
	c	42-Villanueva del Río Segura					
		7-Alguazas		144	144		
		18-Ceuti		6	6		
		25-Lorquí		6	6		
	d	27-Molina de Segura		207	207		
		38-Torres de Cotillas		47	47		
		5-Alcantarilla					
		10-Beniel		27	27		
30-MURCIA	4.619	4.997	9.616				
44-Santomera		77	77				
V	a	3-Aguilas	786	298	1.084	SUROESTE Y VALLE GUADALENTIN 2.884	
		24-Lorca	301		301		
		33-Puerto Lumbreras	27	94	121		
	b	6-Aledo	2	2	4		
		26-Mazarrón	434		434		
		39-Totana	18	35	53		
	c	8-Alhama	9	649	658		
		23-Librilla		229	229		
VI		16-Cartagena	260	917	1.177	CAMPO DE CARTAGENA 4.436	
		21-Fuente-Alamo	41	195	236		
		35-San Javier	118	59	177		
		36-San Pedro del Pinatar	114		114		
		37-Torre-Pacheco	2.005	721	2.726		
		41-Unión (La)	6		6		
	TOTALES	8.781	12.848	21.629	21.629		



3


GRAFICO N° 12

SUPERFICIE DE RIEGO LOCALIZADO (Has.)



COMARCA	HERBACEOS	LEÑOSOS	TOTAL
I. Altiplano	41	1.091	1.132
II. Noroeste	—	116	116
III. Mula	—	437	437
IV. Río Segura	4.619	8.005	12.624
V. Guadalentín	1.577	1.307	2.884
VI. Campo Cartagena	2.544	1.892	4.436

78



3

3.2.5. DISTRIBUCION REGIONAL DE LOS PRINCIPALES CULTIVOS POR TERMINOS MUNICIPALES

CEREALES PARA GRANO CULTIVO TRIGO – AÑO 1985 – HERBACEOS

TERMINOS MUNICIPALES	SECANO			REGADIO		
	Principal	Posterior	Asociada	Principal	Posterior	Asociada
1. Abanilla	7					
2. Abarán	20					
3. Aguilas	15			20		
4. Albudeite	10					
5. Alcantarilla	-					
6. Aledo	-					
7. Alguazas	-					
8. Alhama				100		
9. Archena						
10. Beniel				20		
11. Blanca						
12. Bullas	100					
13. Calasparra	400			300		
14. Campos del Rio	20					
15. Caravaca	3.900			300		
16. Cartagena	200			500		
17. Cehégín	300			150		
18. Ceuti						
19. Cieza	100			20		
20. Fortuna	20			20		
21. Fuente Alamo	85			100		
22. Jumilla	1.406			100		
23. Librilla						
24. Lorca	2.000			2.350		
25. Lorquí						
26. Mazarrón	100					
27. Molina de Segura	200					
28. Moratalla	2.100			160		
29. Mula	325					
30. Murcia	1.896			177	12	
31. Ojós						
32. Pliego						
33. Puerto Lumbreras	40			100		
34. Ricote						
35. San Javier	100					
36. San Pedro del Pinatar						
37. Torre Pacheco	1.900			600		
38. Torres de Cotillas (Las)	5			10		
39. Totana	50			90		
40. Ulea						
41. Unión (La)	5					
42. Villanueva						
43. Yecla	2.500					
44. Santomera				50		
TOTALES	17.804			5.167	12	


79



3

CEREALES PARA GRANO
CULTIVO CEBADA – AÑO 1985 – HERBACEOS

TERMINOS MUNICIPALES	SECANO			REGADIO		
	Principal	Posterior	Asociada	Principal	Posterior	Asociada
1. Abanilla	30					
2. Abarán	150					
3. Aguilas	200			90		
4. Albudeite	30					
5. Alcantarilla						
6. Aledo	50					
7. Alguazas	5					
8. Alhama	500			500		
9. Archena						
10. Beniel	2			10		
11. Blanca						
12. Bullas	200					
13. Calasparra	500			10		
14. Campos del Río	150					
15. Caravaca	12.500			350		
16. Cartagena	3.000			750		
17. Cehegín	300			70		
18. Ceuti	8					
19. Cieza	1.500			40		
20. Fortuna	160			10		
21. Fuente Alamo	800			200		
22. Jumilla	1.330			200		
23. Librilla						
24. Lorca	20.000			4.500		
25. Lorquí						
26. Mazarrón	1.000					
27. Molina de Segura	500					
28. Moratalla	6.500			100		
29. Mula	1.800					
30. Murcia	2.483			210	20	
31. Ojós						
32. Pliego						
33. Puerto Lumbreras	250			200		
34. Ricote						
35. San Javier	2.000					
36. San Pedro del Pinatar	100					
37. Torre Pacheco	2.800			880		
38. Torres de Cotillas (Las)	5			10		
39. Totana	300			2.000		
40. Ulea						
41. Unión (La)	100					
42. Villanueva						
43. Yecla	3.200					
44. Santomera	5			50		
TOTALES	62.458			10.180	20	



CEREALES PARA GRANO
CULTIVO AVENA – AÑO 1985 – HERBACEOS

TERMINOS MUNICIPALES	SECANO			REGADIO		
	Principal	Posterior	Asociada	Principal	Posterior	Asociada
1. Abanilla	2					
2. Abarán	20					
3. Aguilas	40					
4. Albudeite	10					
5. Alcantarilla						
6. Aledo						
7. Alguazas						
8. Alhama						
9. Archena						
10. Beniel						
11. Blanca						
12. Bullas						
13. Calasparra	150					
14. Campos del Río	20					
15. Caravaca	700			60		
16. Cartagena	700			400		
17. Cehégín	120			13		
18. Ceutí						
19. Cieza	300			10		
20. Fortuna	10					
21. Fuente Alamo	350					
22. Jumilla	605			100		
23. Librilla						
24. Lorca	1.800			200		
25. Lorquí						
26. Mazarrón	380					
27. Molina de Segura	250					
28. Moratalla	1.500					
29. Mula	1.500					
30. Murcia	755			68	6	
31. Ojós						
32. Pliego						
33. Puerto Lumbreras	100			100		
34. Ricote						
35. San Javier	500					
36. San Pedro del Pinatar	10					
37. Torre Pacheco	700			98		
38. Torres de Cotillas (Las)	10					
39. Totana	80			120		
40. Ulea						
41. Unión (La)	40					
42. Villanueva						
43. Yecla	500					
44. Santomera						
TOTALES	11.152			1.169	6	




3

CEREALES PARA GRANO
CULTIVO CENTENO - AÑO 1985 - HERBACEOS

TERMINOS MUNICIPALES	SECANO			REGADIO		
	Principal	Posterior	Asociada	Principal	Posterior	Asociada
1. Abanilla						
2. Abarán						
3. Aguilas						
4. Albudeite						
5. Alcantarilla						
6. Aledo						
7. Alguazas						
8. Alhama						
9. Archena						
10. Beniel						
11. Blanca						
12. Bullas						
13. Calasparra	1					
14. Campos del Río						
15. Caravaca	80					
16. Cartagena						
17. Cehegín	10					
18. Ceutí						
19. Cieza						
20. Fortuna						
21. Fuente Alamo						
22. Jumilla	10					
23. Librilla						
24. Lorca	80					
25. Lorquí						
26. Mazarrón						
27. Molina de Segura						
28. Moratalla	50					
29. Mula						
30. Murcia						
31. Ojós						
32. Pliego						
33. Puerto Lumbreras	4					
34. Ricote						
35. San Javier						
36. San Pedro del Pinatar						
37. Torre Pacheco						
38. Torres de Cotillas (Las)						
39. Totana	5					
40. Ulea						
41. Unión (La)						
42. Villanueva						
43. Yecla	60					
44. Santomera						
TOTALES	300					

82




3

CEREALES PARA GRANO
CULTIVO ARROZ – AÑO 1985 – HERBACEOS

TERMINOS MUNICIPALES	SECANO			REGADIO		
	Principal	Posterior	Asociada	Principal	Posterior	Asociada
1. Abanilla						
2. Abarán						
3. Aguilas						
4. Albudeite						
5. Alcantarilla						
6. Aledo						
7. Alguazas						
8. Alhama						
9. Archena						
10. Beniel						
11. Blanca						
12. Bullas						
13. Calasparra				216		
14. Campos del Río						
15. Caravaca						
16. Cartagena						
17. Cehegín						
18. Ceutí						
19. Cieza						
20. Fortuna						
21. Fuente Alamo						
22. Jumilla						
23. Librilla						
24. Lorca						
25. Lorquí						
26. Mazarrón						
27. Molina de Segura						
28. Moratalla				46		
29. Mula						
30. Murcia						
31. Ojós						
32. Pliego						
33. Puerto Lumbreras						
34. Ricote						
35. San Javier						
36. San Pedro del Pinatar						
37. Torre Pacheco						
38. Torres de Cotillas (Las)						
39. Totana						
40. Ulea						
41. Unión (La)						
42. Villanueva						
43. Yecla						
44. Santomera						
TOTALES				262		

83




3

CEREALES PARA GRANO
CULTIVO MAIZ - AÑO 1985.- HERBACEOS

TERMINOS MUNICIPALES	SECANO			REGADIO		
	Principal	Posterior	Asociada	Principal	Posterior	Asociada
1. Abanilla						
2. Abarán						
3. Aguilas						
4. Albudeite					2	
5. Alcantarilla					37	
6. Aledo						
7. Alguazas					8	
8. Alhama						
9. Archena				15	14	
10. Beniel				17	12	
11. Blanca						
12. Bullas				5		
13. Calasparra				230	60	
14. Campos del Río						1
15. Caravaca						
16. Cartagena						
17. Cehegín				14		
18. Ceutí				7		
19. Cieza						
20. Fortuna					6	
21. Fuente Alamo						
22. Jumilla				100		
23. Librilla				1		
24. Lorca					250	
25. Lorquí					5	
26. Mazarrón						
27. Molina de Segura				25	59	32
28. Moratalla						
29. Mula						
30. Murcia	4			482	210	
31. Ojós						
32. Pliego				4	3	1
33. Puerto Lumbreras						
34. Ricote						
35. San Javier						
36. San Pedro del Pinatar						
37. Torre Pacheco						
38. Torres de Cotillas (Las)						
39. Totana						
40. Ulea						
41. Unión (La)						
42. Villanueva						
43. Yecla						
44. Santomera						
TOTALES	4			900	666	34

84




3

LEGUMINOSAS PARA GRANO
CULTIVO JUDIAS SECAS – AÑO 1985 – HERBACEOS

TERMINOS MUNICIPALES	SECANO			REGADIO		
	Principal	Posterior	Asociada	Principal	Posterior	Asociada
1. Abanilla						
2. Abarán				1		
3. Aguilas				6		
4. Albudeite						
5. Alcantarilla						
6. Aledo						
7. Alguazas				10		
8. Alhama						
9. Archena				3	3	
10. Beniel						
11. Blanca						5
12. Bullas				13		
13. Calasparra				6		52
14. Campos del Río						
15. Caravaca				7	4	
16. Cartagena						
17. Cehegín				10		
18. Ceutí					3	1
19. Cieza				24		
20. Fortuna						
21. Fuente Alamo						
22. Jumilla						
23. Librilla						
24. Lorca				12	2	
25. Lorquí					2	1
26. Mazarrón						
27. Molina de Segura				5		
28. Moratalla	2			10		
29. Mula						
30. Murcia						
31. Ojós						
32. Pliego					1	1
33. Puerto Lumbreras						
34. Ricote						
35. San Javier						
36. San Pedro del Pinatar						
37. Torre Pacheco						
38. Torres de Cotillas (Las)				12		
39. Totana						
40. Ulea						
41. Unión (La)						
42. Villanueva						
43. Yecla				3		
44. Santomera						
TOTALES	2			122	15	60


85



3

LEGUMINOSAS PARA GRANO
CULTIVO HABA SECA – AÑO 1985 – HERBACEOS

TERMINOS MUNICIPALES	SECANO			REGADIO		
	Principal	Posterior	Asociada	Principal	Posterior	Asociada
1. Abanilla						
2. Abarán				2		
3. Aguilas				8		
4. Albudeite						
5. Alcantarilla						
6. Aledo						
7. Alguazas						
8. Alhama						
9. Archena				3	3	
10. Beniel						
11. Blanca						
12. Bullas				2		
13. Calasparra						
14. Campos del Río						
15. Caravaca						
16. Cartagena					15	
17. Cehegín						
18. Ceutí						
19. Cieza				26	19	
20. Fortuna						
21. Fuente Alamo				10		
22. Jumilla						
23. Librilla						
24. Lorca				14	6	
25. Lorquí				3		
26. Mazarrón						
27. Molina de Segura				6		
28. Moratalla				8		
29. Mula						
30. Murcia				5		
31. Ojós						
32. Pliego					1	1
33. Puerto Lumbreras						
34. Ricote						
35. San Javier						
36. San Pedro del Pinatar						
37. Torre Pacheco						
38. Torres de Cotillas (Las)				2		
39. Totana						
40. Ulea						
41. Unión (La)	10					
42. Villanueva						
43. Yecla						
44. Santomera						
TOTALES	10			89	52	1




3

LEGUMINOSAS PARA GRANO
CULTIVO GARBANZO – AÑO 1985 – HERBACEOS

TERMINOS MUNICIPALES	SECANO			REGADIO		
	Principal	Posterior	Asociada	Principal	Posterior	Asociada
1. Abanilla						
2. Abarán						
3. Aguilas				3		
4. Albudeite						
5. Alcantarilla						
6. Aledo						
7. Alguazas						
8. Alhama						
9. Archena						
10. Beniel						
11. Blanca						1
12. Bullas	1					
13. Calasparra	6			2		
14. Campos del Río						
15. Caravaca	3					
16. Cartagena						
17. Cehegín				5		
18. Ceutí						
19. Cieza						
20. Fortuna					5	
21. Fuente Alamo						
22. Jumilla	2					
23. Librilla						
24. Lorca	7					
25. Lorquí						
26. Mazarrón						
27. Molina de Segura						
28. Moratalla	14			12		
29. Mula						
30. Murcia						
31. Ojós						
32. Pliego						
33. Puerto Lumbreras						
34. Ricote						
35. San Javier						
36. San Pedro del Pinatar						
37. Torre Pacheco						
38. Torres de Cotillas (Las)						
39. Totana						
40. Ulea						
41. Unión (La)						
42. Villanueva						
43. Yecla				17		
44. Santomera						
TOTALES	33			39	5	1

87



3

LEGUMINOSAS PARA GRANO
CULTIVO GUISANTE SECO – AÑO 1985 – HERBACEOS

TERMINOS MUNICIPALES	SECANO			REGADIO		
	Principal	Posterior	Asociada	Principal	Posterior	Asociada
1. Abanilla						
2. Abarán						
3. Aguilas						
4. Albudeite						
5. Alcantarilla						
6. Aledo						
7. Alguazas						
8. Alhama						
9. Archena						
10. Beniel						
11. Blanca						
12. Bullas						
13. Calasparra						
14. Campos del Río						
15. Caravaca						
16. Cartagena		10				
17. Cehegín						
18. Ceutí						
19. Cieza						
20. Fortuna						
21. Fuente Álamo						
22. Jumilla						
23. Librilla						
24. Lorca	8					
25. Lorquí						
26. Mazarrón						
27. Molina de Segura						
28. Moratalla						
29. Mula						
30. Murcia	25			10		
31. Ojós						
32. Pliego						
33. Puerto Lumbreras	5			10		
34. Ricote						
35. San Javier						
36. San Pedro del Pinatar						
37. Torre Pacheco						
38. Torres de Cotillas (Las)						
39. Totana						
40. Ulea						
41. Unión (La)	10					
42. Villanueva						
43. Yecla						
44. Santomera						
TOTALES	48	10		20		

88