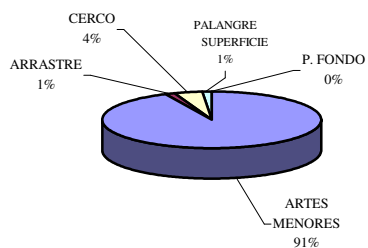


# DATOS DE FLOTA CENSADA EN LA REGION DE MURCIA

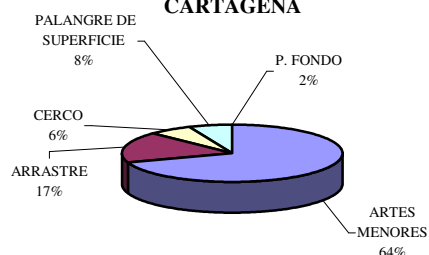
Registro de Actividades Medios y Personas a 31/12/2008

	ARTES MENORES	ARRASTRE	CERCO	PALANGRE DE SUPERFICIE	PALANGRE DE FONDO	TOTAL PUERTOS
SAN PEDRO DEL PINATAR	68	1	3	1		73
CARTAGENA	44	11	4	4		63
MAZARRON	22	9	13			44
AGUILAS	37	12	4	2	1	56
<b>Total Región.....</b>	<b>171</b>	<b>33</b>	<b>24</b>	<b>7</b>	<b>1</b>	<b>236</b>

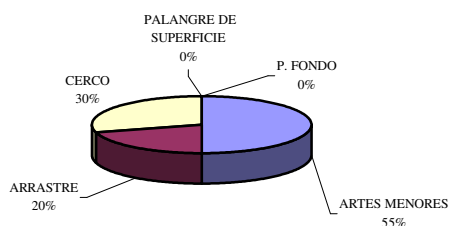
**DISTRIBUCION DE LA FLOTA DE SAN PEDRO DEL PINATAR**



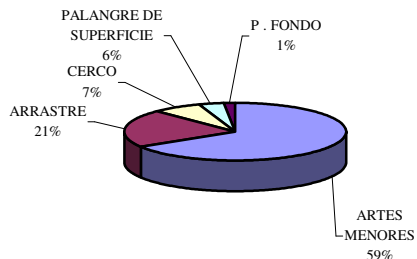
**DISTRIBUCION DE LA FLOTA DE CARTAGENA**



**DISTRIBUCION DE LA FLOTA DEL PUERTO DE MAZARRON**



**DISTRIBUCION DE LA FLOTA EN AGUILAS**



## DISTRIBUCION DE LA FLOTA DE LA REGION DE MURCIA POR MODALIDADES DE PESCA

