

# A1

**Color de fondo general.**  
Color: Pantone 1595 10%.

**Titular.**  
Tipo de letra: Din  
Tamaño letra: 104 ptos aprox.  
Color: Pantone 1545 100%.  
Alineación: izquierda

**Titular.**  
Tipo de letra: Din Bold  
Tamaño letra: 150 ptos aprox.  
Color: Blanco.  
Alineación: izquierda

Franja de Color.  
Pantone 1595 c.

Marca de agua logotipo.  
70% Pantone 1595 c.

**Titular.**  
Tipo de letra: Din Bold  
Tamaño letra: 180 ptos aprox.  
Color: Pantone 1545 100%.  
Alineación: izquierda

100 cm

Franja de Color.  
Pantone 1545 c.



Itinerario ecoturístico...  
**Tramo...**

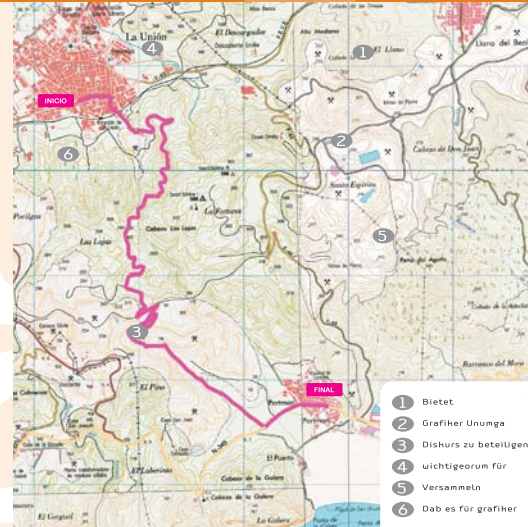
150 cm

20 cm

## Ruta del 33

Texto con la descripción del recorrido  
Texto con la descripción del recorrido  
Texto con la descripción del recorrido  
Texto con la descripción del recorrido  
Texto con la descripción del recorrido

Texto con la descripción del recorrido  
Texto con la descripción del recorrido  
Texto con la descripción del recorrido



**Leyenda Mapa**  
Fondo color: Blanco.  
Fondo Viñetas: 50% negro.  
Corte esquina suavizado.

### Características del Itinerario

-Longitud del tramo: 11,5 Km.  
-Tiempo estimado a pie: 2,5 h.  
-Dificultad: Baja.



20 cm

**Tipo de letra:** Din  
**Tamaño letra:** 60 ptos aprox.  
**Interlineado:** 30 ptos.  
**Color:** Pantone 1545 100%.  
**Interlineado:** 30 ptos.  
**Alineación:** derecha

**Línea de separación de contenido.**  
Se encuentra en el centro lateral de la señal  
**Grosor:** 12 pts.  
**Color:** Pantone 1545 c

**Pictogramas.**  
Medidas: 7x7 cm  
Fondo Color: 50% negro.

Franja Color Pictogramas.  
Pantone 1595 c.



Color de fondo general.  
Color: Pantone 1595 10%.

Titular.  
Tipo de letra: Din  
Tamaño letra: 104 pts aprox.  
Color: Pantone 1545 100%.  
Alineación: izquierda

Titular.  
Tipo de letra: Din Bold  
Tamaño letra: 137 pts aprox.  
Color: Blanco.  
Alineación: izquierda

Franja de Color.  
Pantone 1595 c.

Marca de agua logotipo.  
70% Pantone 1595 c.

125 cm

Titular.  
Tipo de letra: Arial Rounded  
Tamaño letra: 37 pts aprox.  
Color: Blanco.  
Alineación: izquierda



# Itinerario ecoturístico... Tramo...

10 cm

## Conoce el paisaje de la comarca

Descripción de elementos de interés del paisaje. Descripción de elementos de interés del paisaje. Descripción de elementos de interés del paisaje. Descripción de elementos de interés del paisaje. Descripción de elementos de interés del paisaje.

50 cm




Entidad Promotora



Región de Murcia

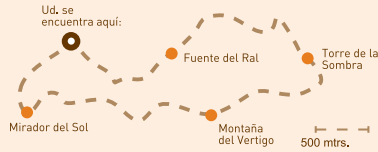
Consejería de Turismo, Comercio y Consumo.  
Dirección General de Infraestructuras de Turismo.

15 cm



### Valle del Gallo

Minerva sive de causis linguae latinae es la obra cumbre del Brocense. Con sus cuatro bloques (estudio de las partes de la oración, del nombre, del



### Pico del Moro

Minerva sive de causis linguae latinae es la obra cumbre del Brocense. Con sus cuatro bloques (estudio de las partes de la oración, del nombre, del

### Sierra de la Muela

Minerva sive de causis linguae latinae es la obra cumbre del Brocense. Con sus cuatro bloques (estudio de las partes de la oración, del nombre, del

### Sierra de la puerta

Minerva sive de causis linguae latinae es la obra cumbre del Brocense. Con sus cuatro bloques (estudio de las partes de la oración, del nombre, del

Cuadro de Texto.  
Tipo de letra: Din.  
Tamaño letra: 24 pts aprox.  
Color: Blanco.  
Alineación: izquierda

Titular.  
Tipo de letra: Arial Rounded.  
Tamaño letra: 37 pts aprox.  
Color: Blanco.  
Alineación: izquierda

Cuadro de Texto.  
Tipo de letra: Din.  
Tamaño letra: 25 pts aprox.  
Interlineado: 5 iterlineado.  
Color: Blanco.  
Alineación: derecha.

Franja de Color.  
Pantone 1545 c.

Linea de Indicación.  
Fondo Color:50% negro.

# B2 (Dirección al itinerario en casco urbano, se adaptara a medidas y normativa vigente)



# D1

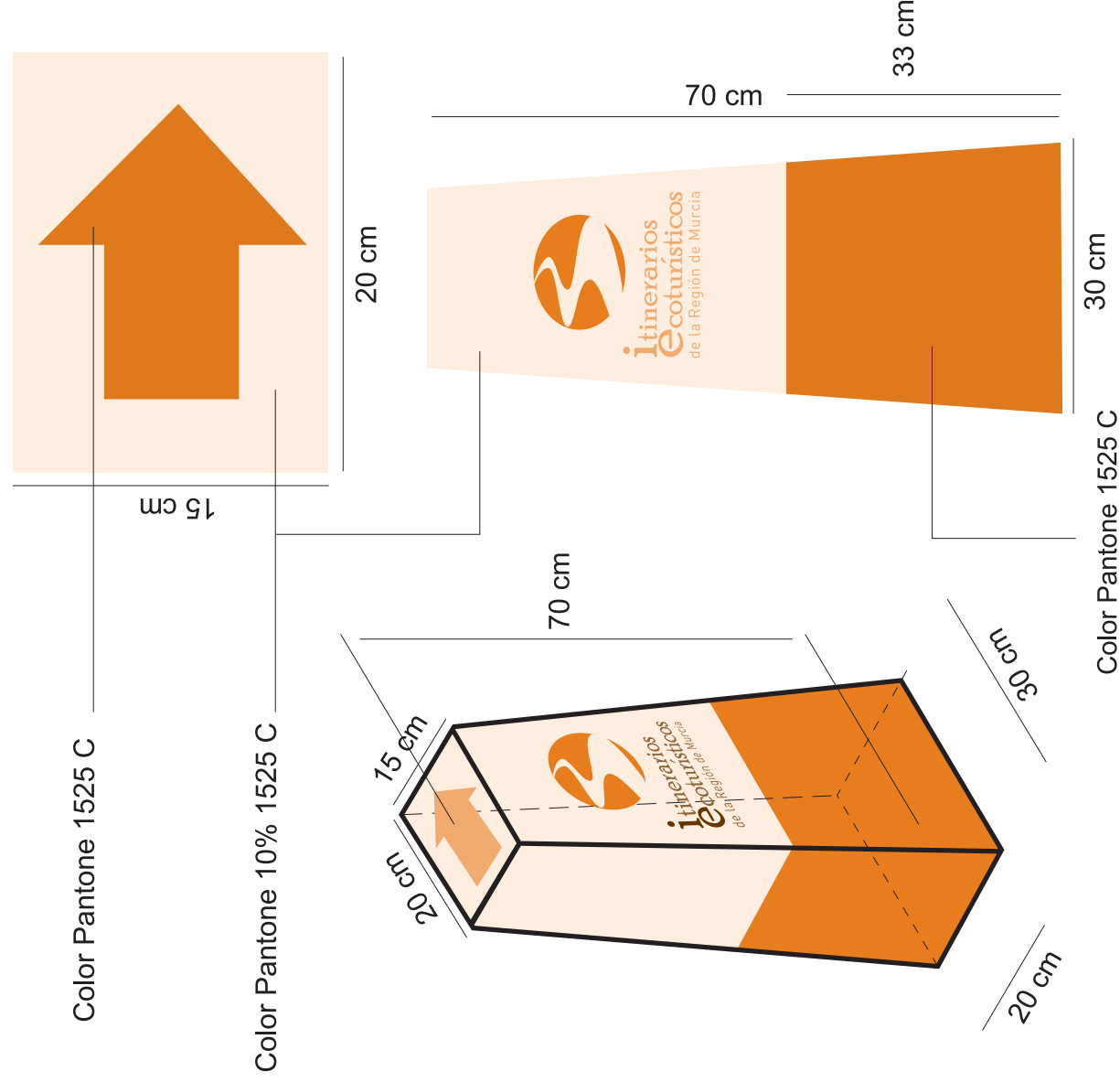


**B1** (Dirección al itinerario en carretera, se adaptará a medidas y normativa vigente)



\*Las medidas de la señal se ajustarán a medidas dictadas por normativa vigente.

# B3 (Continuidad en itinerario)





# A2 (Punto de interés en itinerario)





# B4 (Cruce: continuidad de itinerario)



# C1 (Cartel interpretativo de rasgos)

Franja de Color.  
Pantone 1595 c.

8 cm

35 cm

**Cuadro de Texto.**  
**Tipo de letra:** Din  
**Tamaño letra:** 30 ptos aprox.  
**Interlineado:** 12 ptos.  
**Color:** Blanco.

The sign features a vertical orange bar on the left with the logo 'Itinerarios Ecoturísticos de la Región de Murcia' and the coat of arms of the Region of Murcia. The main content area has a light orange background and includes a photograph of yellow flowers with a 'Pie de foto' label. Below the photo is the title 'Descubre las plantas de la zona' and three lines of placeholder text. At the bottom right is a map with points labeled 'Mirador del Sol', 'Fuente del Real', 'Montaña del Verigo', and 'Torre de la Sombra', with a note 'Ud. se encuentra aquí'.

**Color de fondo general.**  
**Color:** Pantone 1595 10%.

**Cuadro de Texto.**  
**Tipo de letra:** Din Bold  
**Tamaño letra:** 50 ptos aprox.  
**Color:** 1545 C.  
**Alineación:** izquierda

50 cm

# B5 (Cruce en itinerario)

**Cuadro de Texto.**  
**Tipo de letra:** Din Bold  
**Tamaño letra:** 170 ptos aprox.  
**Color:** Negro.  
**Alineación:** izquierda

20 cm



Villa San Pedro  
4,5 Km



Región de Murcia  
Consejería de Turismo, Comercio y Consumo,  
Dirección General de Infraestructuras de Turismo.

75 cm





PICTOGRAMAS DE ACTIVIDADES Y CONDUCTAS AUTORIZADAS Y PROHIBIDAS

 Circulación de vehículos a motor	 Ruta ecuestre
 Ruta peatonal	 Fuego permitido
 Ruta cicloturista	 Zona de pesca autorizada
 Zona de caza autorizada	 Baño
 Zona de acampada autorizada	 Depósito de residuos
 Ruido	 Vegetación
 Acceso Minusválidos	 Seguir el Camino
 Prohibida la circulación de vehículos a motor	 Prohibido circulación de caballos
 No se permite caminar fuera de los senderos	 Prohibida la realización de fuego
 Prohibido para bicicletas	 Prohibida la pesca
 Prohibida la caza	 No se permite el baño
 Prohibida la acampada libre	 No arrojar residuos
 No emitir ruidos	 No deteriorar la vegetación

PICTOGRAMAS DE INFORMACIÓN GENERAL

 Castillo	 Monumento
 Ermita	 Museo
 Vista panorámica	 Observatorio de fauna
 Camping	 Zona arqueológica
 Alojamiento	 Información
 Fuente agua potable	 Alojamiento rural
 Restauración	 Bar
 Centro de visitantes	 Zona monumental / Conjunto histórico
 Centro urbano	 Área recreativa
 Espacio natural de interés	

PICTOGRAMAS DE SEÑALIZACIÓN DE PELIGRO

 Peligro por desprendimiento
 Peligro por obras
 Peligro general
 Peligro de Caída
 Peligro por Gravilla
 Peligro por Gravilla
 Peligro Zanja Abierta