

# Íber: didáctica de las Ciencias Sociales, Geografía e Historia




ISSN 1133-9810  
Periodicidad Trimestral  
Editor Editor Graó


Nº 98, enero-febrero-marzo (2020)


## Monografía: Cartografía digital


La cartografía digital / *Xosé M. Souto González*


Cartografías personales y ciudadanía crítica / *María Jerez Carañana, Antonio José Morales Hernández* 

El imaginario cartográfico de la península ibérica fruto de los libros de texto / *Mª Ángeles Rodríguez Domenech* 

El mapeo: un puente didáctico y geográfico para la educación ciudadana / *Olga Lucía Romero Castro, Diana Soler Osuna, Liliana Rodríguez Pizzinato* 

De la cartografía tradicional a la cartografía digital / *Rafael de Miguel González, Isaac Buzo Sánchez* 

Raciocinio espacial y cartografía / *Sonia María Vanzella, Nubia Moreno Lache, Alexander Cely Rodríguez, John Fredy Valbuena Lozano* 

Recursos educativos del Instituto Geográfico Nacional / *Ana Velasco Tirado, Celia Sevilla Sánchez* 

## Actualización y reflexión

Cartografía escolar / *Miriam Aparecida Bueno, Denis Richter* 


## Intercambio

Las campañas de recogida de alimentos desde el aprendizaje-servicio / *Andrés Valero Tortajada* 

Historia y cultura africana en Iberoamérica / *Patricia Gutiérrez Rivas, Bertha Julissa Gutiérrez Rivas* 

La crítica de arte / *Guillermo Juberías Gracia* 


## En contexto


El origen del voto de la mujer en España / *Francisco José Esparza Navarro* 

## Materiales a examen

PESIG: Portal Educativo en Sistemas de Información Geográfica / *Rebeca Catalá Romero* 

## Recursos para el aula

Merge Cube, la realidad aumentada al servicio de las ciencias sociales / *Víctor Gómez Muñiz* 

La creación de museos virtuales: el trabajo en torno a las fuentes históricas / *María Fernández Rufete* 

## Informaciones

Arte para primaria / *Miguel Ángel Pallarés Jiménez*

## Encuentros