

PLAN ANUAL

DE

AFOROS

AÑO 2015

CONSEJERÍA DE FOMENTO E INFRAESTRUCTURAS

DIRECCION GENERAL DE CARRETERAS

SERVICIO DE EXPLOTACIÓN Y SEGURIDAD VIAL





INDICE

1.- OBJETIVO	3
2.- METODOLOGÍA	3
2.1. Expansión de muestras. Definición y asignación de afinidades. Coeficientes de afinidad.....	3
2.2. Cálculo de la Intensidad Media Diaria (IMD).....	4
3.- LA RED DE ESTACIONES DE AFOROS DE LA REGION DE MURCIA.....	4
4.- RESULTADOS CAMPAÑA 2015	5
4.1. IMDs, intensidades mensuales y tráfico de vehículos de gran tonelaje ...	5
4.2. Velocidades Medias.....	6
4.3. Análisis de tráfico del año 2015.	6
4.4. Equipo de Trabajo	8
<i>ANEXO I: TABLAS DE DATOS.....</i>	<i>9</i>
Tráfico por Estación.....	10
Tráfico por Carretera	19
Tráfico por IMD	28
Tráfico por IMD PESADOS.....	37
<i>ANEXO II:MAPAS</i>	<i>46</i>
MAPA IMD AÑO 2015	47
<i>ANEXO III:CARACTERIZACIÓN DE ESTACIONES PERMANENTES.....</i>	<i>49</i>
<i>ANEXO IV: TABLA VELOCIDADES.....</i>	<i>67</i>
Velocidades por Carretera.....	68
<i>ANEXO V: MAPAS VELOCIDADES</i>	<i>75</i>
Velocidades medias año 2015.....	76
Velocidades por Tipo de Vehículo	78
<i>ANEXO VI: EVOLUCIÓN DE TRÁFICO.....</i>	<i>80</i>
Evolución Tráfico 2006-2015	81



1.- OBJETIVO.

El objetivo de este Plan de Aforos es describir lo más fielmente posible la distribución del tráfico que circula sobre la Red de Carreteras. Como dato fundamental para la descripción de este tráfico se obtiene la Intensidad Media Diaria (IMD) de las carreteras, descompuesta entre vehículos ligeros y pesados.

Otro dato que se obtiene es la Velocidad. Esta solamente es posible obtenerla en las estaciones fijas, por lo no existen datos de todas las carreteras de la Región.

2.- METODOLOGÍA

La división de la red de carreteras en un determinado número de tramos se realiza siguiendo el criterio que exista un tráfico homogéneo en todo el tramo por lo que se se puede asumir que esta misma cantidad se mantiene constante a lo largo de todo ese tramo. Del grado de discretización de estos tramos dependerá la precisión de los resultados obtenidos al manejar esta hipótesis.

La frecuencia de aforos que se asignen a cada tramo determina la tipología de la estación, que puede ser una de las siguientes:

Conocer el tráfico en cada uno de los tramos supondría su aforo de forma permanente, con lo que al cerrar la campaña se obtendría la IMD como media de las 365 intensidades diarias medidas. Desde el punto de vista de la asignación racional de recursos esto es inviable, por lo tanto se recurre al muestreo estadístico para la obtención de IMDs. Dicho muestreo se plasma mediante la determinación de los cuatro tipos de estación siguientes:

Permanente:	Afora durante 365 días del año.
Primaria:	Afora durante 7 días en meses alternos.
Secundaria:	Afora durante 1 día laborable en meses alternos.
De cobertura:	Afora durante 1 ó 2 laborables al año.

2.1. Expansión de muestras. Definición y asignación de afinidades. Coeficientes de afinidad.

La pérdida de representatividad de las muestras debe de compensarse mediante la expansión de las mismas, lo cual se consigue con la designación de afinidades entre estaciones de aforo. Esta relación de afinidad presupone que las variaciones de IMD entre los días laborables y festivos; y entre los diferentes meses del año son similares.

Estas variaciones se reflejan mediante varios tipos de coeficientes. Estos son:

Coeficiente K: Relaciona, en un día laborable, el tráfico registrado desde las 6 a las 22 horas con el que se registra desde las 8 a las 14 horas.



Coeficiente N: Relaciona, en un día laborable, el tráfico registrado durante las 24 horas del día con el que se registra entre las 6 y las 22 horas.

Coeficiente L: Relaciona la intensidad media anual en días laborables con la intensidad media mensual de los días laborables.

Coeficiente S: Relaciona la IMD anual con la intensidad media de los días laborales del año.

La toma de datos de cada una de las estaciones, realizada por este servicio de es de cómo mínimo 24 horas por lo que los coeficientes de afinidad N y K no se tiene en cuenta para el cálculo de IMD.

2.2. Cálculo de la Intensidad Media Diaria (IMD).

Una vez asignadas las afinidades de cada tramo, realizados los muéstreos correspondientes según el tipo de estación y calculados los coeficientes de afinidad, se procede al cálculo de la Intensidad Media Diaria de cada uno de los tramos.

Si IM es la intensidad diaria media obtenida de los registros realizados en una estación de aforos a lo largo del año (media de todas las ID tomadas), según el modelo que se está definiendo, la IMD se calculará de la siguiente manera:

En estaciones permanentes: $IMD = IM$

En estaciones primarias: $IMD = IM$

En estaciones secundarias: $IMD = IM * S$

En estaciones de cobertura: $IMD = IM * Lm * S$

3.- LA RED DE ESTACIONES DE AFOROS DE LA REGION DE MURCIA

La red de estaciones de aforos de la Región de Murcia está constituida por dos tipos básicos de estaciones: estaciones donde se realiza la toma de datos mediante estaciones de medición de inducción magnética (estaciones fijas) y estaciones donde se realiza la toma de datos mediante dispositivos portátiles, principalmente tubos neumáticos.

De tramos en los que se ha dividido la red de carreteras de la Región de Murcia, en 305 se presentan estaciones de aforos fijas, que aportan datos tanto de intensidad de tráfico como de velocidad, tipo de vehículos, tráfico por carril o tráfico por sentido.

En el resto de las 85 aforadas, se han usado estaciones portátiles, las cuales aportan datos de intensidad de vehículos principalmente.



3.1. El muestreo del Plan de aforos de 2015

Siguiendo los criterios presentados en el apartado 2. para la campaña de aforos 2015 se ha diseñado un plan de aforos con una distribución de muestreo de estaciones como muestra la siguiente tabla:

	Permanentes	Primarias	Secundarias	Cobertura	Total
Estaciones	17	53	175	141	386
Días	365	42	6	2	
Muestra	6205	2226	1050	282	9763

Las estaciones de aforos fijas pueden sufrir algún tipo de avería (rotura de espiras, rotura de aforador, fallo de baterías o accidentes que afectan a las estaciones), o la carretera en la que se encuentra esté en obras o cortada al tráfico. Estas se han subsanado repitiendo los aforos en el caso de primarias, secundarias y cobertura.

En este sentido, cabe mencionar que:

1.- Se han suprimido las Estaciones E-256, E-606 y E-607 por de los tramos al Ayuntamiento de Murcia.

2.- Se han construido las estaciones E-292 (RM-B36 P.K. 0+400), E-513 (RM-605 P.K. 9+000) y E-568 (RM-E24 P.K. 5+100).

Teniendo en cuenta lo anterior la distribución real de los aforos realizados este año 2015 son:

	Permanentes	Primarias	Secundarias	Cobertura	Total
Estaciones	17	54	174	141	386
Muestra	5936	2190	1020	161	9307

4.- RESULTADOS CAMPAÑA 2015

4.1. IMDs, intensidades mensuales y tráfico de vehículos de gran tonelaje

La obtención de las IMDs constituye el objetivo principal del plan de aforos anual que desarrolla el Servicio de Explotación y Seguridad Vial de la Dirección General de Carreteras. Estas IMDs son el dato estadístico principal para caracterizar el tráfico de cada uno de los tramos en los que se divide la red de carreteras de la Región de Murcia, y como se ha explicado anteriormente, se obtiene tras el análisis y tratamiento de los datos obtenidos a lo largo de todo el año.

Todos los datos han sido validados comparándolos con datos previos, y en caso de detectar anomalías, han sido estas investigadas y corregidas. Con los datos de todo el



año, se calculan los coeficientes de afinidad y con ellos se procede a la anualización o expansión de muestras.

En las estaciones permanentes y en las estaciones primarias, la IMD se obtiene como media de los datos recogidos. En las estaciones secundarias, esta media se multiplica por el coeficiente de festivos S que le corresponda para obtener su IMD. En las de cobertura se multiplica el tráfico diario registrado por el correspondiente coeficiente de estacionalidad L y de festivos S.

Otro dato relevante en el estudio de las carreteras es el índice de vehículos pesados que presenta en cada una de ellas. El tráfico de pesados influye en el dimensionamiento de los firmes y marca en mayor medida la vida útil del mismo, siendo determinante en los ciclos de las actividades de conservación.

En la explotación del plan de aforos, la obtención de esta variable se realiza mediante la medida de la longitud de los vehículos. Para trasladar esta longitud a tipo de vehículos, se conviene que los vehículos registrados cuya longitud es superior a 6 metros son vehículos de gran tonelaje. Se ha llegado a este convenio por observación del tráfico circulante por una sección y contraste con el registro de longitud realizado por el contador.

Complementariamente al resultado analizado de IMD y el índice de vehículos pesados, se calculan también intensidades de tráfico para cada mes. Estas intensidades mensuales son calculadas con los mismos coeficientes y las mismas afinidades que han sido utilizadas para calcular la IMD, y, aunque no dejan de ser una abstracción de los resultados, sirven como una medida orientativa de qué intensidad se ha dado durante ese mes en cada uno de los tramos definidos.

4.2. Velocidades Medias.

Desde el año 2011, conjuntamente al cálculo de las IMDs de la Red de Carreteras de la Región de Murcia, se calculan también los datos de las velocidades medias de ligeros y pesados.

Estos datos son recogidos por las estaciones fijas, por lo que no se ofrecen para las estaciones de cobertura, por ser estas móviles.

4.3. Análisis de tráfico del año 2015.

Una forma de evaluar la demanda de tráfico de nuestras carreteras, es obtener la cantidad de kilómetros que se recorren anualmente. Este sencillo cálculo se puede realizar a partir de las IMDs de cada tramo, pues se asume que es la intensidad del día medio del año, por lo que el número de kilómetros recorridos anualmente será el producto de cada IMD por la longitud del tramo y por el número de días del año.



En esta variable, además del tráfico interviene la longitud de la red de carreteras. A la hora de comparar resultados con campañas de años anteriores, hay que tener esto en cuenta, pues variaciones en la longitud de red aforada van a influir en la evolución del tráfico acumulado anual.

Como posibles causas de que la red aforada sufra variaciones se tendría.

1. Tramos en obras cerrados al tráfico.
2. Tramos con malfuncionamiento en la estación de aforos habiendo sido imposible la reparación para esta campaña.
3. Pérdidas de longitud de red por transferencias de titularidad de carreteras o tramos a otras administraciones.
4. Aumento de longitud por transferencias desde otras administraciones.
5. Aumento de longitud por construcción o modificación de carreteras.

Frente a estas variaciones en la longitud de red aforada, y con el objetivo de aportar cada año datos que sean fácilmente comparables con años anteriores, en los supuestos a) y b) se procede a calcular los datos con los últimos datos disponibles de IMD.

Los resultados globales en la campaña de 2015 han sido los siguientes:

TRÁFICO REGISTRADO EN EL AÑO 2015 EN LA RED DE CARRETERAS DE LA REGION DE MURCIA

Intervalo de IMD	Longitud (km)	IMD media	Veh-km anuales	% pesados
< 50 veh/d	47,70	41	713.831	7,91
50 - 99 veh/d	129,20	70	3.301.060	5,77
100 - 249 veh/d	226,30	186	15.363.507	6,69
250 - 499 veh/d	259,00	353	33.370.855	8,02
500 - 999 veh/d	438,50	389	62.260.423	8,47
1000 - 1999 veh/d	477,50	1.502	261.779.825	8,17
2000 - 4999 veh/d	787,38	3.351	963.056.289	8,54
5000 - 9999 veh/d	260,96	6.947	661.691.851	9,02
10000 - 14999 veh/d	147,40	11.917	641.146.517	7,31
15000 - 24999 veh/d	63,80	17.882	416.418.134	7,13
>25000 veh/d	11,60	26.247	111.129.798	3,01
Total	2.854,85	3.092	3.170.232.088	8,38



4.4. Equipo de Trabajo

En la Consejería de Obras Públicas y Ordenación del Territorio, anualmente se redacta este Plan de Aforos. El desarrollo y ejecución de estos trabajos, se realiza con personal propio de la administración.

Dicho personal, con amplia experiencia en los trabajos de aforos, esta integrado en la estructura funcional del Servicio de Explotación y Seguridad Vial de la Dirección General de Carreteras.

En la toma de datos y realización de esta memoria anual han intervenido:

Coordinación del Trabajo:

Isaías García Salcedo

Tratamiento de datos y redacción del Informe:

Sergio Orellana Gallego

José Antonio Martínez López

Aforadores de Campo:

José Gambín Zaragoza

Antonio Trujillo Egea

Operarios de Conservación y Mantenimiento:

José María Marín Pons

José Javier Plaza Navarro

Consolación Illán Hernández



Región de Murcia
Consejería de Fomento
e Infraestructuras

Dirección General de Carreteras

SERVICIO DE EXPLOTACION Y SEGURIDAD VIAL

Plaza de Santoña, 6
300071 – Murcia.

www.carm.es/cpt/

ANEXO I: TABLAS DE DATOS



Región de Murcia
Consejería de Fomento
e Infraestructuras

Dirección General de Carreteras

SERVICIO DE EXPLOTACION Y SEGURIDAD VIAL

Plaza de Santoña, 6
300071 – Murcia.

www.carm.es/cpt/

Tráfico por Estación



Nº Estación	Municipio	Carretera	PK	Tipo	Longitud	Año 2015		
						IMD	IMD lig	IMP pes
102	BLANCA	RM-402	1+300	SECUNDARIA	2,600	3.166	2.982	184
103	JUMILLA	RM-403	1+000	COBERTURA	16,100	791	742	49
104	YECLA	RM-404	2+600	SECUNDARIA	1,800	1.340	1.277	63
105	YECLA	RM-404	16+000	COBERTURA	17,000	227	212	14
106	YECLA	RM-404	18+000	COBERTURA	8,300	230	216	15
107	ABANILLA	RM-410	9+700	COBERTURA	4,900	763	706	57
109	ABANILLA	RM-410	0+100	COBERTURA	2,600	1.199	1.103	95
110	MOLINA	RM-411	1+000	SECUNDARIA	7,000	3.884	3.461	423
111	FORTUNA	RM-411	13+200	SECUNDARIA	6,600	2.513	2.299	214
112	ABANILLA	RM-412	0+500	COBERTURA	6,300	1.453	1.158	295
113	ABANILLA	RM-413	1+400	SECUNDARIA	4,500	2.454	1.964	489
114	MURCIA	RM-414	3+600	PRIMARIA	3,500	10.393	9.323	1.070
115	ABANILLA	RM-414	11+700	PERMANENTE	6,100	3.071	2.790	282
116	SANTOMERA	RM-414	4+900	PRIMARIA	5,900	8.394	7.531	863
118	FORTUNA	RM-423	21+300	COBERTURA	3,800	1.085	625	460
119	FORTUNA	RM-A7	5+400	SECUNDARIA	5,500	1.663	1.456	207
120	FORTUNA	RM-423	13+200	PERMANENTE	5,800	1.952	1.520	431
121	YECLA	RM-426	1+000	COBERTURA	15,800	696	653	43
122	YECLA	RM-424	10+100	PRIMARIA	19,000	1.588	1.321	267
123	SANTOMERA	RM-423	0+800	SECUNDARIA	3,000	6.264	5.508	756
124	FORTUNA	RM-423	6+700	PRIMARIA	9,200	4.746	4.124	622
125	FORTUNA	T-423	0+800	SECUNDARIA	4,400	4.020	3.717	303
126	FORTUNA	T-423	4+900	SECUNDARIA	4,200	2.839	2.656	183
127	ABANILLA	RM-423	26+500	SECUNDARIA	4,800	1.407	1.174	233
128	ABANILLA	RM-422	4+300	SECUNDARIA	9,500	1.653	1.456	197
129	JUMILLA	RM-714	2+500	PRIMARIA	11,400	2.788	2.168	621
131	JUMILLA	RM-427	0+100	SECUNDARIA	13,300	1.441	1.189	251
132	JUMILLA	RM-427	4+800	COBERTURA	15,000	1.697	1.424	273
133	YECLA	RM-425	0+400	PRIMARIA	6,400	10.978	10.001	977
134	ABANILLA	RM-422	0+200	SECUNDARIA	4,000	2.673	2.215	459
142	SANTOMERA	RM-A4	4+900	PRIMARIA	5,700	18.106	16.768	1.338
143	FORTUNA	RM-A5	0+100	COBERTURA	1,000	973	887	86
144	MURCIA	RM-A5	11+100	PERMANENTE	10,400	13.137	12.765	372
145	FORTUNA	RM-A7	6+900	SECUNDARIA	2,200	1.709	1.573	137
146	ABANILLA	RM-A9	1+000	COBERTURA	12,700	297	278	19
147	ABANILLA	RM-A30	1+000	COBERTURA	13,800	336	326	10
148	ABANILLA	RM-A10	1+000	COBERTURA	5,400	468	437	31
149	ABARAN	RM-A10	24+000	COBERTURA	19,800	271	262	8
150	YECLA	RM-A11	1+000	COBERTURA	21,000	50	46	3
151	JUMILLA	RM-A12	1+000	COBERTURA	11,700	286	268	18
152	YECLA	RM-A14	1+000	COBERTURA	4,600	55	52	3
153	JUMILLA	RM-A15	1+000	COBERTURA	21,500	619	580	39
154	JUMILLA	RM-A16	1+000	COBERTURA	2,600	301	279	22
155	ABANILLA	RM-A16	13+000	COBERTURA	11,100	202	188	14
156	FORTUNA	RM-A17	23+400	SECUNDARIA	23,400	1.769	1.673	96
157	YECLA	RM-A18	1+300	PERMANENTE	16,900	1.879	1.762	118
158	YECLA	RM-A19	1+000	COBERTURA	3,300	223	210	13
159	BLANCA	RM-A20	1+000	COBERTURA	13,700	2.352	2.103	249
160	ABANILLA	RM-A21	1+000	COBERTURA	5,600	312	292	20
161	ABARAN	RM-A22	0+200	SECUNDARIA	5,000	2.376	2.310	66
164	FORTUNA	RM-A25	1+000	COBERTURA	3,100	99	96	3
165	YECLA	RM-A26	1+000	COBERTURA	14,000	564	529	35
166	CIEZA	RM-714	21+400	SECUNDARIA	10,000	2.195	1.575	620
200	ALBUDEITE	RM-B13	0+400	COBERTURA	6,700	945	902	43
201	CIEZA	RM-512	1+300	SECUNDARIA	3,700	3.830	3.735	96



Nº Estación	Municipio	Carretera	PK	Tipo	Longitud	Año 2015		
						IMD	IMD lig	IMP pes
202	ABARAN	RM-513	1+300	PRIMARIA	2,700	8.580	8.150	429
203	ABARAN	RM-514	1+000	COBERTURA	4,200	617	585	32
204	BLANCA	RM-520	1+000	COBERTURA	5,300	485	448	37
205	OJOS	RM-521	1+300	SECUNDARIA	2,300	1.322	1.245	77
206	OJOS	RM-522	1+200	SECUNDARIA	4,900	1.574	1.491	83
207	ARCHENA	RM-522	5+300	SECUNDARIA	1,400	4.848	4.654	194
208	ULEA	RM-523	2+900	COBERTURA	4,500	949	924	25
209	ARCHENA	RM-530	0+100	SECUNDARIA	6,200	2.550	2.317	233
210	MULA	RM-530	11+800	SECUNDARIA	10,700	1.938	1.741	198
211	ALBUDEITE	RM-531	13+000	COBERTURA	4,400	590	573	17
212	ALGUAZAS	RM-531	1+700	COBERTURA	12,100	1.175	1.117	58
213	ARCHENA	RM-533	0+300	SECUNDARIA	6,400	5.136	4.834	302
214	ALGUAZAS	RM-533	7+700	PRIMARIA	3,100	9.090	8.613	477
215	CALASPARRA	RM-552	7+900	COBERTURA	13,300	799	686	113
216	MULA	RM-552	15+000	COBERTURA	8,300	973	856	117
217	BLANCA	RM-553	4+000	SECUNDARIA	5,300	3.615	3.474	141
218	ARCHENA	RM-554	1+500	PRIMARIA	6,000	14.721	13.993	728
219	MORATALLA	RM-510	1+000	COBERTURA	10,600	523	483	40
220	ALCANTARILLA	RM-560	6+700	SECUNDARIA	4,600	2.884	2.770	114
221	MOLINA	RM-560	2+100	SECUNDARIA	5,000	2.440	2.333	107
222	MORATALLA	RM-702	0+500	SECUNDARIA	4,200	2.551	2.326	225
223	MORATALLA	RM-702	6+000	COBERTURA	18,500	673	632	41
224	MORATALLA	RM-702	28+000	COBERTURA	12,000	611	572	38
225	MORATALLA	RM-703	1+000	COBERTURA	25,200	112	105	7
226	V.ARCHENA	RM-554	4+900	SECUNDARIA	5+500	7.153	6.719	434
231	MORATALLA	RM-715	15+100	SECUNDARIA	2,600	2.025	1.886	138
232	MORATALLA	RM-715	25+200	COBERTURA	9,300	500	420	80
233	MORATALLA	RM-715	25+500	COBERTURA	9,400	898	790	108
234	CALASPARRA	RM-714	51+500	SECUNDARIA	2,300	5.156	4.494	662
235	CALASPARRA	RM-714	42+500	PERMANENTE	8,700	4.320	3.615	705
236	CIEZA	RM-714	24+500	SECUNDARIA	13,500	3.564	2.770	794
237	MULA	RM-532	26+000	COBERTURA	11,800	1.657	1.535	122
238	CARAVACA	RM-730	2+800	PRIMARIA	41,400	10.182	9.136	1.047
239	CARAVACA	RM-730	6+500	SECUNDARIA	41,400	4.232	3.714	518
240	CARAVACA	RM-730	11+100	PERMANENTE	41,400	2.241	1.773	468
241	ALCANTARILLA	RM-15	17+500	PERMANENTE	17,500	15.473	14.119	1.355
243	MULA	RM-516	3+700	PRIMARIA	8,600	8.490	8.091	399
244	MULA	RM-15	31+900	PRIMARIA	22,300	10.726	9.954	773
245	BULLAS	RM-715	44+500	PRIMARIA	10,900	9.136	8.365	771
246	CEHEGIN	RM-517	0+700	SECUNDARIA	2,600	5.265	5.023	242
247	CARAVACA	RM-517	1+900	SECUNDARIA	3,100	5.349	5.075	274
248	MORATALLA	RM-715	11+500	SECUNDARIA	13,500	3.317	3.149	168
249	CIEZA	RM-532	1+100	SECUNDARIA	14,400	1.522	1.440	81
251	CARAVACA	RM-714	64+000	PRIMARIA	11,000	4.874	4.095	779
254	MURCIA	RM-B1	2+000	SECUNDARIA	5,200	4.590	4.481	109
255	MURCIA	RM-B3	2+900	SECUNDARIA	3,000	7.351	7.098	253
257	ALCANTARILLA	RM-B4	3+100	SECUNDARIA	3,200	4.072	3.912	160
258	LORQUI	RM-B6	0+200	SECUNDARIA	1,900	4.482	4.315	167
259	LORQUI	RM-B8	3+800	SECUNDARIA	3,500	2.163	2.024	138
260	CEUTI	RM-B9	0+600	SECUNDARIA	1,300	4.618	4.481	137
261	ARCHENA	RM-B10	1+000	COBERTURA	5,500	277	268	9
262	CAMPOS DEL RIO	RM-B11	0+100	COBERTURA	3,100	1.353	1.287	66
263	CEUTI	RM-B12	1+500	COBERTURA	8,800	1.169	1.071	98
264	RICOTE	RM-B15	1+000	COBERTURA	18,100	67	65	2
265	CEHEGIN	RM-B16	1+300	SECUNDARIA	8,700	3.031	2.886	145



Nº Estación	Municipio	Carretera	PK	Tipo	Longitud	Año 2015		
						IMD	IMD lig	IMP pes
266	BLANCA	RM-B17	1+000	COBERTURA	4,100	1.181	1.145	35
267	BULLAS	RM-B18	1+500	COBERTURA	3,800	1.560	1.523	37
268	CIEZA	RM-B19	3+700	SECUNDARIA	19,000	3.597	3.500	96
269	CEHEGIN	RM-B20	0+500	COBERTURA	14,000	624	599	26
270	CALASPARRA	RM-B22	1+000	COBERTURA	19,200	213	198	15
271	CARAVACA	RM-B23	1+000	COBERTURA	4,700	188	176	12
272	CARAVACA	RM-B24	1+000	COBERTURA	3,100	58	54	4
273	MULA	RM-B26	1+000	COBERTURA	10,000	75	70	5
274	MULA	RM-B27	1+000	COBERTURA	4,000	218	204	14
275	ARCHENA	RM-B29	1+000	COBERTURA	5,500	215	208	7
276	MORATALLA	RM-B30	1+000	COBERTURA	11,400	272	254	18
277	LORQUI	RM-B33	1+800	PRIMARIA	2,000	11.058	10.408	651
278	LORQUI	RM-B33	2+600	PRIMARIA	1,300	10.886	10.446	439
279	LORQUI	RM-B7	0+300	SECUNDARIA	0,400	2.953	2.865	88
280	CALASPARRA	RM-B35	10+400	COBERTURA	10,800	785	705	79
282	CEHEGIN	RM-B21	1+000	COBERTURA	4,100	474	445	29
283	MULA	RM-516	10+400	SECUNDARIA	3,500	3.013	2.701	312
284	CALASPARRA	RM-714	45+700	SECUNDARIA	3,800	2.356	1.676	681
285	MULA	RM-15	20+100	PRIMARIA	3,100	14.130	13.105	1.025
286	CEHEGIN	RM-15	55+700	SECUNDARIA	4,500	6.716	6.160	555
287	CARAVACA	RM-15	60+700	PRIMARIA	4,600	10.031	8.932	1.100
288	CALASPARRA	RM-714	49+700	SECUNDARIA	3,600	2.705	1.994	711
289	TORRES DE COTILLAS	RM-B37	0+40	SECUNDARIA	2,300	3.080	2.636	444
290	TORRES DE COTILLAS	RM-B37	4+800	COBERTURA	3,800	1.671	1.241	430
291	CALASPARRA	RM-B32	1+300	SECUNDARIA	6,700	1.102	1.045	58
292	CARAVACA	RM-B36	0+400	SECUNDARIA	5,800	2.130	1.934	196
301	TOTANA	RM-502	4+600	SECUNDARIA	6,600	1.705	1.628	77
302	TOTANA	RM-503	36+000	COBERTURA	12,700	333	313	20
303	LORCA	RM-503	31+000	COBERTURA	4,800	128	120	8
304	MULA	RM-503	7+000	COBERTURA	24,100	70	66	4
305	BULLAS	RM-503	1+500	COBERTURA	5,700	1.257	1.219	38
306	LORCA	RM-504	19+000	COBERTURA	21,400	40	37	2
307	LORCA	RM-504	26+000	COBERTURA	5,600	386	363	22
308	LORCA	RM-701	2+200	COBERTURA	18,100	776	749	27
309	LORCA	RM-701	19+700	COBERTURA	4,100	503	460	43
315	CARAVACA	RM-711	0+100	SECUNDARIA	5,700	3.381	3.092	289
316	CARAVACA	RM-711	9+300	SECUNDARIA	18,200	1.633	1.356	277
317	LORCA	RM-711	32+600	PERMANENTE	11,100	2.504	2.133	371
318	MULA	RM-515	0+500	PRIMARIA	5,000	4.640	4.287	354
319	MULA	RM-515	7+500	COBERTURA	11,600	565	528	37
320	LORCA	RM-711	47+800	PRIMARIA	13,900	4.363	3.645	718
325	ALCANTARILLA	RM-C1	0+500	COBERTURA	16,500	1.401	1.295	106
326	MULA	RM-C27	1+000	COBERTURA	3,600	252	235	17
327	LIBRILLA	RM-C2	0+200	COBERTURA	27,600	991	925	66
329	MULA	RM-C26	1+000	COBERTURA	6,500	145	136	9
330	ALCANTARILLA	RM-C4	1+000	COBERTURA	5,300	118	103	14
331	LORCA	RM-C5	1+000	COBERTURA	12,000	185	174	11
332	MULA	RM-C5	22+000	COBERTURA	11,000	769	721	47
333	MULA	RM-C6	1+000	COBERTURA	18,400	79	73	5
334	TOTANA	RM-C7	1+000	COBERTURA	4,400	964	910	55
335	TOTANA	RM-C8	1+000	COBERTURA	7,900	687	646	41
336	LORCA	RM-C9	1+000	COBERTURA	18,200	352	331	21
337	LORCA	RM-C12	1+000	COBERTURA	11,700	445	403	42
338	LORCA	RM-C13	1+000	COBERTURA	1,300	136	130	6
339	LORCA	RM-C14	1+000	COBERTURA	11,500	601	565	36



Nº Estación	Municipio	Carretera	PK	Tipo	Longitud	Año 2015		
						IMD	IMD lig	IMP pes
340	LORCA	RM-C15	1+000	COBERTURA	16,300	874	822	51
341	CARAVACA	RM-C16	1+600	COBERTURA	5,200	1.439	1.402	37
342	CARAVACA	RM-C17	6+800	COBERTURA	7,100	1.488	1.361	127
343	CARAVACA	RM-C18	1+000	COBERTURA	16,600	74	69	5
344	ALCANTARILLA	RM-C19	1+000	COBERTURA	5,500	621	550	71
345	MULA	RM-C20	1+000	COBERTURA	4,600	353	330	23
346	TOTANA	RM-C21	0+100	COBERTURA	11,900	1.195	1.157	38
347	LORCA	RM-C22	1+000	COBERTURA	12,400	230	217	13
348	CARAVACA	RM-C23	1+000	COBERTURA	2,700	663	622	41
349	MULA	RM-C25	1+000	COBERTURA	5,000	152	142	11
350	ALHAMA	RM-515	26+900	SECUNDARIA	11,900	2.220	2.121	99
351	ALHAMA	RM-608	0+300	SECUNDARIA	2,200	5.834	5.421	413
400	AGUILAS	RM-D18	0+200	COBERTURA	6,400	1.280	1.108	172
401	MAZARRON	RM-332	38+200	PRIMARIA	3,000	4.566	4.161	405
402	LORCA	RM-332	50+000	COBERTURA	27,800	354	332	22
403	LORCA	RM-333	2+300	SECUNDARIA	5,500	7.282	6.891	391
404	MAZARRON	RM-332	32+800	PRIMARIA	1,400	13.585	13.233	351
411	LORCA	RM-620	1+200	PRIMARIA	19,000	4.758	4.247	511
413	TOTANA	RM-622	0+300	SECUNDARIA	2,500	5.287	4.998	289
414	TOTANA	RM-502	0+100	SECUNDARIA	2,000	4.056	3.889	167
415	TOTANA	RM-502	2+200	SECUNDARIA	2,400	2.516	2.423	93
416	AGUILAS	RM-11	24+400	PERMANENTE	10,900	9.055	8.425	631
417	TOTANA	RM-609	0+500	PRIMARIA	2,300	7.205	6.616	589
418	MAZARRON	RM-315	7+000	COBERTURA	7,400	206	193	12
419	MAZARRON	RM-315	18+300	COBERTURA	6,600	325	305	19
420	LORCA	RM-621	0+020	SECUNDARIA	2,000	3.401	3.194	208
421	LORCA	RM-621	5+900	SECUNDARIA	8,600	3.183	2.934	249
422	LORCA	RM-621	9+000	COBERTURA	10,600	273	257	16
423	AGUILAS	RM-11	17+100	PRIMARIA	12,100	8.101	7.536	565
424	MAZARRON	RM-315	2+900	SECUNDARIA	5,500	1.720	1.578	142
426	ALHAMA	RM-23	7+280	SECUNDARIA	3,200	6.342	5.684	657
427	TOTANA	RM-3	0+700	PRIMARIA	0,700	5.907	5.333	574
428	TOTANA	RM-3	1+670	SECUNDARIA	5,200	4.245	3.876	368
429	TOTANA	RM-3	8+360	SECUNDARIA	6,200	3.343	3.028	315
430	MAZARRÓN	RM-3	12+640	SECUNDARIA	1,500	9.295	8.457	838
431	MAZARRÓN	RM-3	14+630	SECUNDARIA	1,800	10.298	9.441	857
432	MAZARRON	RM-3	16+680	SECUNDARIA	2,800	10.917	10.046	872
433	MAZARRON	RM-3	20+000	SECUNDARIA	2,500	11.415	10.530	885
434	MAZARRÓN	RM-3	21+100	PERMANENTE	2,300	12.216	11.268	948
435	LORCA	RM-D1	1+300	SECUNDARIA	6,300	1.485	1.262	223
436	MAZARRON	RM-D2	1+000	COBERTURA	8,500	191	179	11
437	LORCA	RM-D3	1+000	COBERTURA	5,100	677	636	41
438	MAZARRON	RM-D4	3+000	PERMANENTE	10,000	1.783	1.680	103
439	TOTANA	RM-D4	11+000	COBERTURA	15,700	465	439	26
440	MAZARRON	RM-D5	1+000	COBERTURA	3,600	625	589	36
442	LORCA	RM-D8	11+000	COBERTURA	16,200	1.268	1.194	74
443	LORCA	RM-D9	1+000	COBERTURA	11,600	37	35	2
444	LORCA	RM-D10	11+300	SECUNDARIA	11,600	2.347	2.244	103
445	LORCA	RM-D11	1+900	SECUNDARIA	13,100	5.452	5.111	341
446	PUERTO LUMBRERAS	RM-D26	4+900	SECUNDARIA	6,100	2.516	2.327	189
447	LORCA	RM-D12	5+000	COBERTURA	10,100	895	843	52
448	AGUILAS	RM-D13	1+000	COBERTURA	11,000	173	162	10
449	AGUILAS	RM-D14	2+600	SECUNDARIA	15,400	4.760	4.496	264
450	AGUILAS	RM-D15	0+900	SECUNDARIA	4,300	2.382	2.314	67
451	PUERTO LUMBRERAS	RM-D16	1+200	SECUNDARIA	6,400	4.469	4.167	302



Nº Estación	Municipio	Carretera	PK	Tipo	Longitud	Año 2015		
						IMD	IMD lig	IMP pes
452	PUERTO LUMBRERAS	RM-D17	0+100	SECUNDARIA	7,000	1.605	1.415	190
453	PUERTO LUMBRERAS	RM-D19	0+400	COBERTURA	10,100	966	843	123
454	AGUILAS	RM-D19	19+000	COBERTURA	10,400	158	149	9
455	LORCA	RM-D20	1+000	COBERTURA	13,000	149	139	9
456	LORCA	RM-D21	0+500	SECUNDARIA	6,900	1.802	1.678	124
457	TOTANA	RM-D22	5+000	COBERTURA	6,500	1.596	1.525	71
459	AGUILAS	RM-D24	2+700	SECUNDARIA	11,500	1.463	1.342	122
460	LORCA	RM-11	1+300	PRIMARIA	2,600	18.016	16.702	1.314
461	LORCA	RM-11	2+800	PRIMARIA	6,800	11.231	10.080	1.151
462	MAZARRON	RM-3	23+800	SECUNDARIA	3,000	8.476	7.874	602
463	MAZARRON	RM-332	35+700	SECUNDARIA	4,000	8.252	7.712	540
464	MAZARRON	RM-D6	2+000	SECUNDARIA	7,400	5.597	5.417	181
501	CARTAGENA	RM-332	1+100	PRIMARIA	5,800	10.531	10.158	374
502	CARTAGENA	RM-332	7+500	PRIMARIA	10,600	2.446	2.335	110
503	MAZARRON	RM-332	27+000	SECUNDARIA	10,900	1.778	1.698	80
504	MAZARRON	RM-332	27+500	SECUNDARIA	4,400	7.963	7.731	232
505	CARTAGENA	RM-605	4+800	SECUNDARIA	5,900	3.572	3.414	158
506	CARTAGENA	RM-36	2+200	PRIMARIA	2,000	15.727	15.215	512
507	CARTAGENA	RM-36	0+200	PRIMARIA	1,400	13.349	12.879	471
510	CARTAGENA	RM-E21	1+600	SECUNDARIA	4,500	1.536	1.478	58
511	MURCIA	RM-601	0+100	PRIMARIA	7,600	2.637	2.490	147
512	MURCIA	RM-601	8+300	SECUNDARIA	13,300	1.687	1.581	106
513	CARTAGENA	RM-605	1+900	SECUNDARIA	4,900	3.891	3.728	162
514	CARTAGENA	RM-602	13+900	SECUNDARIA	9,000	5.158	4.641	517
515	FUENTE ALAMO	RM-602	16+200	SECUNDARIA	10,500	3.931	3.696	235
516	ALHAMA	RM-2	5+220	SECUNDARIA	2,700	7.430	5.912	1.519
517	ALHAMA	RM-2	2+650	PERMANENTE	4,900	12.377	10.474	1.903
519	ALHAMA	RM-603	11+800	SECUNDARIA	14,000	1.389	1.246	143
520	ALHAMA	RM-603	19+000	SECUNDARIA	7,500	1.885	1.641	244
521	ALHAMA	RM-23	2+100	PRIMARIA	3,600	7.399	6.839	559
522	ALHAMA	RM-23	5+200	SECUNDARIA	2,600	6.779	6.187	591
523	LIBRILLA	RM-604	2+800	COBERTURA	3,100	1.542	1.400	142
524	MURCIA	RM-611	5+800	SECUNDARIA	1,200	2.062	1.973	90
525	MURCIA	RM-611	1+800	SECUNDARIA	5,000	4.806	4.597	209
526	ALHAMA	RM-2	9+950	SECUNDARIA	5,100	7.160	5.503	1.657
527	FUENTE ALAMO	RM-2	15+570	SECUNDARIA	5,400	6.041	4.688	1.353
528	FUENTE ALAMO	RM-2	20+400	SECUNDARIA	4,500	7.443	5.822	1.621
529	FUENTE ALAMO	RM-2	24+800	SECUNDARIA	4,100	7.275	5.717	1.558
530	FUENTE ALAMO	RM-2	28+660	SECUNDARIA	2,800	7.698	6.193	1.505
531	ALCANTARILLA	RM-E4	3+400	PRIMARIA	4,600	6.130	5.830	299
532	CARTAGENA	RM-2	30+300	SECUNDARIA	2,700	5.748	4.695	1.053
533	MURCIA	RM-E5	0+800	COBERTURA	4,700	601	556	45
534	MURCIA	RM-E6	1+000	COBERTURA	6,500	609	523	86
535	FUENTE ALAMO	RM-E6	12+000	COBERTURA	6,000	678	583	96
537	MURCIA	RM-E7	1+000	COBERTURA	6,700	878	811	67
538	ALHAMA	RM-E10	1+000	COBERTURA	6,200	820	769	51
539	MAZARRON	RM-E11	11+800	COBERTURA	14,300	838	661	177
540	FUENTE ALAMO	RM-12	2+000	SECUNDARIA	3,500	3.176	2.831	345
541	FUENTE ALAMO	RM-E12	7+200	SECUNDARIA	5,700	2.146	1.812	334
542	FUENTE ALAMO	RM-E13	1+000	COBERTURA	3,600	407	349	58
543	FUENTE ALAMO	RM-E14	0+800	COBERTURA	2,800	657	476	180
544	FUENTE ALAMO	RM-E14	4+000	COBERTURA	4,200	338	290	48
545	FUENTE ALAMO	RM-E15	2+400	SECUNDARIA	6,100	3.331	2.971	360
546	CARTAGENA	RM-E33	1+600	SECUNDARIA	3,900	1.637	1.493	144
547	CARTAGENA	RM-E16	1+000	COBERTURA	6,700	398	343	56



Nº Estación	Municipio	Carretera	PK	Tipo	Longitud	Año 2015		
						IMD	IMD lig	IMP pes
548	CARTAGENA	RM-E26	6+100	COBERTURA	6,200	229	208	21
549	CARTAGENA	RM-E22	6+100	SECUNDARIA	10,300	3.007	2.921	85
550	MAZARRON	RM-E35	0+100	SECUNDARIA	3,200	2.709	2.620	89
551	CARTAGENA	RM-E17	1+000	SECUNDARIA	3,300	1.428	1.328	99
552	MAZARRON	RM-E17	17+000	COBERTURA	15,100	644	605	39
553	MAZARRON	RM-E27	6+000	COBERTURA	7,800	1.277	1.113	164
554	CARTAGENA	RM-E18	1+000	COBERTURA	7,500	345	297	48
555	MAZARRON	RM-E19	1+000	COBERTURA	11,300	659	621	38
556	MAZARRON	RM-E22	18+700	SECUNDARIA	3,300	4.931	4.791	140
557	CARTAGENA	RM-E22	5+600	SECUNDARIA	5,900	2.896	2.797	99
558	MAZARRON	RM-E23	1+000	COBERTURA	2,500	202	190	12
559	MURCIA	RM-E25	1+000	COBERTURA	6,600	237	210	26
560	MURCIA	RM-E28	0+600	SECUNDARIA	0,800	2.880	2.717	163
562	MURCIA	RM-E3	1+100	SECUNDARIA	3,300	2.761	2.632	129
563	FUENTE ALAMO	RM-602	3+100	PRIMARIA	5,200	6.168	5.642	525
564	T. PACHECO	RM-2	34+200	PRIMARIA	3,800	8.700	7.332	1.368
568	ALHAMA DE MURCIA	RM-E24	5+100	SECUNDARIA	5,500	281	254	27
600	SAN JAVIER	RM-1	0+640	PRIMARIA	1,400	13.137	12.214	923
602	MURCIA	RM-300	3+900	PRIMARIA	2,200	13.855	13.162	693
603	MURCIA	RM-300	9+000	SECUNDARIA	3,300	6.650	6.215	435
604	MURCIA	RM-301	10+000	COBERTURA	10,200	76	70	6
605	MURCIA	RM-301	15+100	COBERTURA	15,100	177	160	17
608	MURCIA	RM-303	4+100	PERMANENTE	2,600	9.083	8.076	1.007
609	MURCIA	RM-303	7+300	SECUNDARIA	2,500	7.340	6.480	860
610	MURCIA	RM-310	1+000	COBERTURA	3,600	505	458	47
611	CARTAGENA	RM-311	14+700	SECUNDARIA	6,400	2.486	2.279	207
612	CARTAGENA	RM-311	7+200	SECUNDARIA	3,700	3.101	2.818	283
613	CARTAGENA	RM-311	2+600	SECUNDARIA	3,200	4.645	4.055	590
614	CARTAGENA	RM-311	0+900	SECUNDARIA	1,800	2.155	2.041	114
615	CARTAGENA	RM-12	15+200	PRIMARIA	7,500	20.503	19.633	870
616	CARTAGENA	RM-12	11+300	PRIMARIA	5,300	25.177	24.512	665
618	CARTAGENA	RM-12	2+000	PERMANENTE	6,300	27.317	26.396	921
619	CARTAGENA	RM-314	1+100	COBERTURA	2,900	1.099	1.067	32
620	CARTAGENA	RM-314	7+200	SECUNDARIA	4,800	4.585	4.357	227
621	MURCIA	RM-330	0+600	SECUNDARIA	4,000	6.063	5.710	353
622	SAN JAVIER	RM-1	4+460	SECUNDARIA	1,490	7.685	7.112	573
623	MURCIA	RM-1	6+560	SECUNDARIA	2,270	6.632	6.131	502
624	MURCIA	RM-1	9+480	SECUNDARIA	2,705	6.372	5.922	450
625	TORRE PACHECO	RM-19	13+000	PRIMARIA	16,000	19.099	17.668	1.431
626	TORRE PACHECO	RM-19	18+500	PERMANENTE	9,500	19.100	18.178	922
627	SAN JAVIER	RM-F28	7+100	SECUNDARIA	11,600	2.480	2.186	294
628	MURCIA	RM-1	12+160	SECUNDARIA	2,390	5.275	4.847	428
629	MURCIA	RM-1	15+810	SECUNDARIA	5,330	4.956	4.492	464
630	TORRE PACHECO	RM-F21	3+000	SECUNDARIA	7,800	4.504	4.251	253
631	MURCIA	RM-F1	0+500	PRIMARIA	3,300	14.931	14.017	914
633	MURCIA	RM-F2	5+800	SECUNDARIA	4,400	4.782	4.335	447
634	MURCIA	RM-F2	11+200	SECUNDARIA	4,700	5.986	5.098	888
635	MURCIA	RM-F3	2+000	SECUNDARIA	4,200	8.605	8.211	394
637	MURCIA	RM-F5	1+100	SECUNDARIA	2,300	3.426	3.289	137
638	MURCIA	RM-F6	1+900	PRIMARIA	2,500	12.034	11.584	450
639	MURCIA	RM-F8	1+300	SECUNDARIA	3,100	5.963	5.597	366
640	MURCIA	RM-F9	0+600	SECUNDARIA	2,300	6.155	5.866	289
641	MOLINA	RM-F10	0+100	SECUNDARIA	4,100	4.781	4.559	221
642	TORRE PACHECO	RM-F12	1+300	SECUNDARIA	5,300	5.387	4.833	555
643	TORRE PACHECO	RM-F12	11+700	SECUNDARIA	6,600	4.154	3.493	660



Nº Estación	Municipio	Carretera	PK	Tipo	Longitud	Año 2015		
						IMD	IMD lig	IMP pes
644	MURCIA	RM-F13	4+400	COBERTURA	13,500	1.477	1.414	63
645	MURCIA	RM-F13	13+900	COBERTURA	5,000	701	623	78
646	TORRE PACHECO	RM-F14	5+000	SECUNDARIA	10,400	6.802	6.013	789
647	CARTAGENA	RM-F15	1+000	COBERTURA	4,600	749	639	110
648	MURCIA	RM-F16	2+700	SECUNDARIA	3,000	5.470	5.084	386
649	MURCIA	RM-F17	3+500	SECUNDARIA	3,800	3.469	3.213	256
652	MURCIA	RM-F19	1+000	COBERTURA	3,600	1.039	944	95
654	TORRE PACHECO	RM-F20	1+100	SECUNDARIA	3,900	1.989	1.800	190
655	TORRE PACHECO	RM-F21	9+200	SECUNDARIA	8,400	2.061	1.871	190
656	TORRE PACHECO	RM-F22	8+100	SECUNDARIA	6,500	3.311	3.089	222
657	SAN PEDRO PINATAR	RM-F23	4+300	COBERTURA	1,400	4.517	3.900	617
658	SAN PEDRO PINATAR	RM-F23	1+000	SECUNDARIA	3,800	2.209	1.818	391
660	SAN PEDRO PINATAR	RM-F24	1+000	SECUNDARIA	8,500	2.086	1.927	159
661	SAN PEDRO PINATAR	RM-F25	1+800	SECUNDARIA	6,700	4.152	3.765	387
662	TORRE PACHECO	RM-F26	1+000	COBERTURA	5,100	1.167	1.096	71
663	LOS ALCAZARES	RM-F26	6+800	SECUNDARIA	2,900	1.326	1.274	53
664	TORRE PACHECO	RM-F27	0+200	SECUNDARIA	3,100	2.635	2.193	442
665	TORRE PACHECO	RM-F27	3+500	SECUNDARIA	2,100	2.383	2.309	74
666	TORRE PACHECO	RM-F29	10+300	SECUNDARIA	7,800	2.626	2.426	200
667	SAN JAVIER	RM-F29	1+000	COBERTURA	2,800	828	783	45
668	LOS ALCAZARES	RM-F30	6+400	PRIMARIA	1,400	8.406	7.850	556
672	SAN PEDRO DEL PINAT,	RM-F33	2+000	SECUNDARIA	2,900	4.082	3.980	102
673	LOS ALCAZARES	RM-F34	3+600	SECUNDARIA	3,700	4.506	4.356	150
674	LOS ALCAZARES	RM-F54	0+500	SECUNDARIA	10,800	2.060	1.974	86
675	CARTAGENA	RM-F54	12+900	SECUNDARIA	3,700	3.040	2.943	97
676	SAN JAVIER	RM-F35	1+500	SECUNDARIA	4,300	3.068	2.948	120
677	SAN JAVIER	RM-1	2+480	PERMANENTE	2,490	8.151	7.619	532
678	LOS ALCAZARES	RM-F35	8+700	SECUNDARIA	4,700	3.855	3.620	235
679	CARTAGENA	RM-F35	15+400	PRIMARIA	4,700	3.843	3.566	277
680	CARTAGENA	RM-F35	17+000	SECUNDARIA	8,500	4.962	4.634	329
681	TORRE PACHECO	RM-F36	1+000	PRIMARIA	6,200	7.444	7.204	240
682	CARTAGENA	RM-F36	11+500	PERMANENTE	3,000	17.034	14.682	2.352
683	CARTAGENA	RM-F36	6+300	SECUNDARIA	4,400	5.943	5.762	181
684	CARTAGENA	RM-F37	3+100	SECUNDARIA	5,200	1.761	1.612	148
685	CARTAGENA	RM-F37	6+000	COBERTURA	4,100	1.279	1.137	141
686	CARTAGENA	RM-F39	1+000	COBERTURA	5,000	329	282	48
687	CARTAGENA	RM-F40	3+400	PRIMARIA	4,000	8.071	7.561	510
688	CARTAGENA	RM-F57	1+000	COBERTURA	2,000	341	293	48
689	CARTAGENA	RM-F41	1+000	SECUNDARIA	4,100	1.667	1.423	243
690	CARTAGENA	RM-F42	1+000	SECUNDARIA	7,900	2.431	2.311	120
691	CARTAGENA	RM-F43	5+800	PRIMARIA	7,000	2.311	2.201	110
692	MURCIA	RM-F48	1+000	COBERTURA	9,500	476	421	55
693	MURCIA	RM-F56	1+000	COBERTURA	14,700	45	40	6
694	MURCIA	RM-301	1+800	SECUNDARIA	5,700	2.971	2.567	405
695	MURCIA	RM-F50	4+000	SECUNDARIA	6,000	2.735	2.648	87
696	TORRE PACHECO	RM-F51	2+300	PRIMARIA	5,000	3.286	3.067	219
697	MURCIA	RM-F52	0+400	SECUNDARIA	2,200	2.948	2.623	326
698	TORRE PACHECO	RM-F30	2+400	PRIMARIA	5,000	11.548	10.816	732
699	TORRE PACHECO	RM-F35	9+100	SECUNDARIA	3,300	2.563	2.412	151
700	SANTOMERA	RM-303	1+100	PRIMARIA	2,300	10.270	8.750	1.520
701	TORRE PACHECO	RM-313	8+400	SECUNDARIA	6,600	4.463	3.903	560
702	TORRE PACHECO	RM-313	0+100	SECUNDARIA	2,000	3.363	2.765	598
703	MURCIA	RM-1	20+400	SECUNDARIA	3,210	5.019	4.512	507
704	MURCIA	RM-1	23+340	SECUNDARIA	2,100	4.767	4.285	482
705	MURCIA	RM-1	25+710	SECUNDARIA	38,650	3.797	3.551	246



Nº Estación	Municipio	Carretera	PK	Tipo	Longitud	Año 2015		
						IMD	IMD lig	IMP pes
706	MURCIA	RM-1	27+860	SECUNDARIA	2,500	4.114	3.840	274

Nota: (*) Estación no aforada por estar el tramo afectado por Obras



Región de Murcia
Consejería de Fomento
e Infraestructuras

Dirección General de Carreteras

SERVICIO DE EXPLOTACION Y SEGURIDAD VIAL

Plaza de Santoña, 6
300071 – Murcia.

www.carm.es/cpt/

Tráfico por Carretera



Nº Estación	Municipio	Carretera	PK	Tipo	Longitud	Año 2015		
						IMD	IMD lig	IMP pes
600	SAN JAVIER	RM-1	0+640	PRIMARIA	1,400	13.137	12.214	923
677	SAN JAVIER	RM-1	2+480	PERMANENTE	2,490	8.151	7.619	532
622	SAN JAVIER	RM-1	4+460	SECUNDARIA	1,490	7.685	7.112	573
623	MURCIA	RM-1	6+560	SECUNDARIA	2,270	6.632	6.131	502
624	MURCIA	RM-1	9+480	SECUNDARIA	2,705	6.372	5.922	450
628	MURCIA	RM-1	12+160	SECUNDARIA	2,390	5.275	4.847	428
629	MURCIA	RM-1	15+810	SECUNDARIA	5,330	4.956	4.492	464
703	MURCIA	RM-1	20+400	SECUNDARIA	3,210	5.019	4.512	507
704	MURCIA	RM-1	23+340	SECUNDARIA	2,100	4.767	4.285	482
705	MURCIA	RM-1	25+710	SECUNDARIA	38,650	3.797	3.551	246
706	MURCIA	RM-1	27+860	SECUNDARIA	2,500	4.114	3.840	274
517	ALHAMA	RM-2	2+650	PERMANENTE	4,900	12.377	10.474	1.903
516	ALHAMA	RM-2	5+220	SECUNDARIA	2,700	7.430	5.912	1.519
526	ALHAMA	RM-2	9+950	SECUNDARIA	5,100	7.160	5.503	1.657
527	FUENTE ALAMO	RM-2	15+570	SECUNDARIA	5,400	6.041	4.688	1.353
528	FUENTE ALAMO	RM-2	20+400	SECUNDARIA	4,500	7.443	5.822	1.621
529	FUENTE ALAMO	RM-2	24+800	SECUNDARIA	4,100	7.275	5.717	1.558
530	FUENTE ALAMO	RM-2	28+660	SECUNDARIA	2,800	7.698	6.193	1.505
532	CARTAGENA	RM-2	30+300	SECUNDARIA	2,700	5.748	4.695	1.053
564	T. PACHECO	RM-2	34+200	PRIMARIA	3,800	8.700	7.332	1.368
427	TOTANA	RM-3	0+700	PRIMARIA	0,700	5.907	5.333	574
428	TOTANA	RM-3	1+670	SECUNDARIA	5,200	4.245	3.876	368
429	TOTANA	RM-3	8+360	SECUNDARIA	6,200	3.343	3.028	315
430	MAZARRÓN	RM-3	12+640	SECUNDARIA	1,500	9.295	8.457	838
431	MAZARRÓN	RM-3	14+630	SECUNDARIA	1,800	10.298	9.441	857
432	MAZARRON	RM-3	16+680	SECUNDARIA	2,800	10.917	10.046	872
433	MAZARRON	RM-3	20+000	SECUNDARIA	2,500	11.415	10.530	885
434	MAZARRÓN	RM-3	21+100	PERMANENTE	2,300	12.216	11.268	948
462	MAZARRON	RM-3	23+800	SECUNDARIA	3,000	8.476	7.874	602
460	LORCA	RM-11	1+300	PRIMARIA	2,600	18.016	16.702	1.314
461	LORCA	RM-11	2+800	PRIMARIA	6,800	11.231	10.080	1.151
423	AGUILAS	RM-11	17+100	PRIMARIA	12,100	8.101	7.536	565
416	AGUILAS	RM-11	24+400	PERMANENTE	10,900	9.055	8.425	631
540	FUENTE ALAMO	RM-12	2+000	SECUNDARIA	3,500	3.176	2.831	345
618	CARTAGENA	RM-12	2+000	PERMANENTE	6,300	27.317	26.396	921
616	CARTAGENA	RM-12	11+300	PRIMARIA	5,300	25.177	24.512	665
615	CARTAGENA	RM-12	15+200	PRIMARIA	7,500	20.503	19.633	870
241	ALCANTARILLA	RM-15	17+500	PERMANENTE	17,500	15.473	14.119	1.355
285	MULA	RM-15	20+100	PRIMARIA	3,100	14.130	13.105	1.025
244	MULA	RM-15	31+900	PRIMARIA	22,300	10.726	9.954	773
286	CEHEGIN	RM-15	55+700	SECUNDARIA	4,500	6.716	6.160	555
287	CARAVACA	RM-15	60+700	PRIMARIA	4,600	10.031	8.932	1.100
625	TORRE PACHECO	RM-19	13+000	PRIMARIA	16,000	19.099	17.668	1.431
626	TORRE PACHECO	RM-19	18+500	PERMANENTE	9,500	19.100	18.178	922
521	ALHAMA	RM-23	2+100	PRIMARIA	3,600	7.399	6.839	559
522	ALHAMA	RM-23	5+200	SECUNDARIA	2,600	6.779	6.187	591
426	ALHAMA	RM-23	7+280	SECUNDARIA	3,200	6.342	5.684	657
507	CARTAGENA	RM-36	0+200	PRIMARIA	1,400	13.349	12.879	471
506	CARTAGENA	RM-36	2+200	PRIMARIA	2,000	15.727	15.215	512
602	MURCIA	RM-300	3+900	PRIMARIA	2,200	13.855	13.162	693
603	MURCIA	RM-300	9+000	SECUNDARIA	3,300	6.650	6.215	435
694	MURCIA	RM-301	1+800	SECUNDARIA	5,700	2.971	2.567	405
604	MURCIA	RM-301	10+000	COBERTURA	10,200	76	70	6
605	MURCIA	RM-301	15+100	COBERTURA	15,100	177	160	17
700	SANTOMERA	RM-303	1+100	PRIMARIA	2,300	10.270	8.750	1.520



Nº Estación	Municipio	Carretera	PK	Tipo	Longitud	Año 2015		
						IMD	IMD lig	IMP pes
608	MURCIA	RM-303	4+100	PERMANENTE	2,600	9.083	8.076	1.007
609	MURCIA	RM-303	7+300	SECUNDARIA	2,500	7.340	6.480	860
610	MURCIA	RM-310	1+000	COBERTURA	3,600	505	458	47
614	CARTAGENA	RM-311	0+900	SECUNDARIA	1,800	2.155	2.041	114
613	CARTAGENA	RM-311	2+600	SECUNDARIA	3,200	4.645	4.055	590
612	CARTAGENA	RM-311	7+200	SECUNDARIA	3,700	3.101	2.818	283
611	CARTAGENA	RM-311	14+700	SECUNDARIA	6,400	2.486	2.279	207
702	TORRE PACHECO	RM-313	0+100	SECUNDARIA	2,000	3.363	2.765	598
701	TORRE PACHECO	RM-313	8+400	SECUNDARIA	6,600	4.463	3.903	560
619	CARTAGENA	RM-314	1+100	COBERTURA	2,900	1.099	1.067	32
620	CARTAGENA	RM-314	7+200	SECUNDARIA	4,800	4.585	4.357	227
424	MAZARRON	RM-315	2+900	SECUNDARIA	5,500	1.720	1.578	142
418	MAZARRON	RM-315	7+000	COBERTURA	7,400	206	193	12
419	MAZARRON	RM-315	18+300	COBERTURA	6,600	325	305	19
621	MURCIA	RM-330	0+600	SECUNDARIA	4,000	6.063	5.710	353
501	CARTAGENA	RM-332	1+100	PRIMARIA	5,800	10.531	10.158	374
502	CARTAGENA	RM-332	7+500	PRIMARIA	10,600	2.446	2.335	110
503	MAZARRON	RM-332	27+000	SECUNDARIA	10,900	1.778	1.698	80
504	MAZARRON	RM-332	27+500	SECUNDARIA	4,400	7.963	7.731	232
404	MAZARRON	RM-332	32+800	PRIMARIA	1,400	13.585	13.233	351
463	MAZARRON	RM-332	35+700	SECUNDARIA	4,000	8.252	7.712	540
401	MAZARRON	RM-332	38+200	PRIMARIA	3,000	4.566	4.161	405
402	LORCA	RM-332	50+000	COBERTURA	27,800	354	332	22
403	LORCA	RM-333	2+300	SECUNDARIA	5,500	7.282	6.891	391
102	BLANCA	RM-402	1+300	SECUNDARIA	2,600	3.166	2.982	184
103	JUMILLA	RM-403	1+000	COBERTURA	16,100	791	742	49
104	YECLA	RM-404	2+600	SECUNDARIA	1,800	1.340	1.277	63
105	YECLA	RM-404	16+000	COBERTURA	17,000	227	212	14
106	YECLA	RM-404	18+000	COBERTURA	8,300	230	216	15
109	ABANILLA	RM-410	0+100	COBERTURA	2,600	1.199	1.103	95
107	ABANILLA	RM-410	9+700	COBERTURA	4,900	763	706	57
110	MOLINA	RM-411	1+000	SECUNDARIA	7,000	3.884	3.461	423
111	FORTUNA	RM-411	13+200	SECUNDARIA	6,600	2.513	2.299	214
112	ABANILLA	RM-412	0+500	COBERTURA	6,300	1.453	1.158	295
113	ABANILLA	RM-413	1+400	SECUNDARIA	4,500	2.454	1.964	489
114	MURCIA	RM-414	3+600	PRIMARIA	3,500	10.393	9.323	1.070
116	SANTOMERA	RM-414	4+900	PRIMARIA	5,900	8.394	7.531	863
115	ABANILLA	RM-414	11+700	PERMANENTE	6,100	3.071	2.790	282
134	ABANILLA	RM-422	0+200	SECUNDARIA	4,000	2.673	2.215	459
128	ABANILLA	RM-422	4+300	SECUNDARIA	9,500	1.653	1.456	197
123	SANTOMERA	RM-423	0+800	SECUNDARIA	3,000	6.264	5.508	756
124	FORTUNA	RM-423	6+700	PRIMARIA	9,200	4.746	4.124	622
120	FORTUNA	RM-423	13+200	PERMANENTE	5,800	1.952	1.520	431
118	FORTUNA	RM-423	21+300	COBERTURA	3,800	1.085	625	460
127	ABANILLA	RM-423	26+500	SECUNDARIA	4,800	1.407	1.174	233
122	YECLA	RM-424	10+100	PRIMARIA	19,000	1.588	1.321	267
133	YECLA	RM-425	0+400	PRIMARIA	6,400	10.978	10.001	977
121	YECLA	RM-426	1+000	COBERTURA	15,800	696	653	43
131	JUMILLA	RM-427	0+100	SECUNDARIA	13,300	1.441	1.189	251
132	JUMILLA	RM-427	4+800	COBERTURA	15,000	1.697	1.424	273
414	TOTANA	RM-502	0+100	SECUNDARIA	2,000	4.056	3.889	167
415	TOTANA	RM-502	2+200	SECUNDARIA	2,400	2.516	2.423	93
301	TOTANA	RM-502	4+600	SECUNDARIA	6,600	1.705	1.628	77
305	BULLAS	RM-503	1+500	COBERTURA	5,700	1.257	1.219	38
304	MULA	RM-503	7+000	COBERTURA	24,100	70	66	4



Nº Estación	Municipio	Carretera	PK	Tipo	Longitud	Año 2015		
						IMD	IMD lig	IMP pes
303	LORCA	RM-503	31+000	COBERTURA	4,800	128	120	8
302	TOTANA	RM-503	36+000	COBERTURA	12,700	333	313	20
306	LORCA	RM-504	19+000	COBERTURA	21,400	40	37	2
307	LORCA	RM-504	26+000	COBERTURA	5,600	386	363	22
219	MORATALLA	RM-510	1+000	COBERTURA	10,600	523	483	40
201	CIEZA	RM-512	1+300	SECUNDARIA	3,700	3.830	3.735	96
202	ABARAN	RM-513	1+300	PRIMARIA	2,700	8.580	8.150	429
203	ABARAN	RM-514	1+000	COBERTURA	4,200	617	585	32
318	MULA	RM-515	0+500	PRIMARIA	5,000	4.640	4.287	354
319	MULA	RM-515	7+500	COBERTURA	11,600	565	528	37
350	ALHAMA	RM-515	26+900	SECUNDARIA	11,900	2.220	2.121	99
243	MULA	RM-516	3+700	PRIMARIA	8,600	8.490	8.091	399
283	MULA	RM-516	10+400	SECUNDARIA	3,500	3.013	2.701	312
246	CEHEGIN	RM-517	0+700	SECUNDARIA	2,600	5.265	5.023	242
247	CARAVACA	RM-517	1+900	SECUNDARIA	3,100	5.349	5.075	274
204	BLANCA	RM-520	1+000	COBERTURA	5,300	485	448	37
205	OJOS	RM-521	1+300	SECUNDARIA	2,300	1.322	1.245	77
206	OJOS	RM-522	1+200	SECUNDARIA	4,900	1.574	1.491	83
207	ARCHENA	RM-522	5+300	SECUNDARIA	1,400	4.848	4.654	194
208	ULEA	RM-523	2+900	COBERTURA	4,500	949	924	25
209	ARCHENA	RM-530	0+100	SECUNDARIA	6,200	2.550	2.317	233
210	MULA	RM-530	11+800	SECUNDARIA	10,700	1.938	1.741	198
212	ALGUAZAS	RM-531	1+700	COBERTURA	12,100	1.175	1.117	58
211	ALBUDEITE	RM-531	13+000	COBERTURA	4,400	590	573	17
249	CIEZA	RM-532	1+100	SECUNDARIA	14,400	1.522	1.440	81
237	MULA	RM-532	26+000	COBERTURA	11,800	1.657	1.535	122
213	ARCHENA	RM-533	0+300	SECUNDARIA	6,400	5.136	4.834	302
214	ALGUAZAS	RM-533	7+700	PRIMARIA	3,100	9.090	8.613	477
215	CALASPARRA	RM-552	7+900	COBERTURA	13,300	799	686	113
216	MULA	RM-552	15+000	COBERTURA	8,300	973	856	117
217	BLANCA	RM-553	4+000	SECUNDARIA	5,300	3.615	3.474	141
218	ARCHENA	RM-554	1+500	PRIMARIA	6,000	14.721	13.993	728
226	V.ARCHENA	RM-554	4+900	SECUNDARIA	5+500	7.153	6.719	434
221	MOLINA	RM-560	2+100	SECUNDARIA	5,000	2.440	2.333	107
220	ALCANTARILLA	RM-560	6+700	SECUNDARIA	4,600	2.884	2.770	114
511	MURCIA	RM-601	0+100	PRIMARIA	7,600	2.637	2.490	147
512	MURCIA	RM-601	8+300	SECUNDARIA	13,300	1.687	1.581	106
563	FUENTE ALAMO	RM-602	3+100	PRIMARIA	5,200	6.168	5.642	525
514	CARTAGENA	RM-602	13+900	SECUNDARIA	9,000	5.158	4.641	517
515	FUENTE ALAMO	RM-602	16+200	SECUNDARIA	10,500	3.931	3.696	235
519	ALHAMA	RM-603	11+800	SECUNDARIA	14,000	1.389	1.246	143
520	ALHAMA	RM-603	19+000	SECUNDARIA	7,500	1.885	1.641	244
523	LIBRILLA	RM-604	2+800	COBERTURA	3,100	1.542	1.400	142
513	CARTAGENA	RM-605	1+900	SECUNDARIA	4,900	3.891	3.728	162
505	CARTAGENA	RM-605	4+800	SECUNDARIA	5,900	3.572	3.414	158
351	ALHAMA	RM-608	0+300	SECUNDARIA	2,200	5.834	5.421	413
417	TOTANA	RM-609	0+500	PRIMARIA	2,300	7.205	6.616	589
525	MURCIA	RM-611	1+800	SECUNDARIA	5,000	4.806	4.597	209
524	MURCIA	RM-611	5+800	SECUNDARIA	1,200	2.062	1.973	90
411	LORCA	RM-620	1+200	PRIMARIA	19,000	4.758	4.247	511
420	LORCA	RM-621	0+020	SECUNDARIA	2,000	3.401	3.194	208
421	LORCA	RM-621	5+900	SECUNDARIA	8,600	3.183	2.934	249
422	LORCA	RM-621	9+000	COBERTURA	10,600	273	257	16
413	TOTANA	RM-622	0+300	SECUNDARIA	2,500	5.287	4.998	289
308	LORCA	RM-701	2+200	COBERTURA	18,100	776	749	27



Nº Estación	Municipio	Carretera	PK	Tipo	Longitud	Año 2015		
						IMD	IMD lig	IMP pes
309	LORCA	RM-701	19+700	COBERTURA	4,100	503	460	43
222	MORATALLA	RM-702	0+500	SECUNDARIA	4,200	2.551	2.326	225
223	MORATALLA	RM-702	6+000	COBERTURA	18,500	673	632	41
224	MORATALLA	RM-702	28+000	COBERTURA	12,000	611	572	38
225	MORATALLA	RM-703	1+000	COBERTURA	25,200	112	105	7
315	CARAVACA	RM-711	0+100	SECUNDARIA	5,700	3.381	3.092	289
316	CARAVACA	RM-711	9+300	SECUNDARIA	18,200	1.633	1.356	277
317	LORCA	RM-711	32+600	PERMANENTE	11,100	2.504	2.133	371
320	LORCA	RM-711	47+800	PRIMARIA	13,900	4.363	3.645	718
129	JUMILLA	RM-714	2+500	PRIMARIA	11,400	2.788	2.168	621
166	CIEZA	RM-714	21+400	SECUNDARIA	10,000	2.195	1.575	620
236	CIEZA	RM-714	24+500	SECUNDARIA	13,500	3.564	2.770	794
235	CALASPARRA	RM-714	42+500	PERMANENTE	8,700	4.320	3.615	705
284	CALASPARRA	RM-714	45+700	SECUNDARIA	3,800	2.356	1.676	681
288	CALASPARRA	RM-714	49+700	SECUNDARIA	3,600	2.705	1.994	711
234	CALASPARRA	RM-714	51+500	SECUNDARIA	2,300	5.156	4.494	662
251	CARAVACA	RM-714	64+000	PRIMARIA	11,000	4.874	4.095	779
248	MORATALLA	RM-715	11+500	SECUNDARIA	13,500	3.317	3.149	168
231	MORATALLA	RM-715	15+100	SECUNDARIA	2,600	2.025	1.886	138
232	MORATALLA	RM-715	25+200	COBERTURA	9,300	500	420	80
233	MORATALLA	RM-715	25+500	COBERTURA	9,400	898	790	108
245	BULLAS	RM-715	44+500	PRIMARIA	10,900	9.136	8.365	771
238	CARAVACA	RM-730	2+800	PRIMARIA	41,400	10.182	9.136	1.047
239	CARAVACA	RM-730	6+500	SECUNDARIA	41,400	4.232	3.714	518
240	CARAVACA	RM-730	11+100	PERMANENTE	41,400	2.241	1.773	468
142	SANTOMERA	RM-A4	4+900	PRIMARIA	5,700	18.106	16.768	1.338
143	FORTUNA	RM-A5	0+100	COBERTURA	1,000	973	887	86
144	MURCIA	RM-A5	11+100	PERMANENTE	10,400	13.137	12.765	372
119	FORTUNA	RM-A7	5+400	SECUNDARIA	5,500	1.663	1.456	207
145	FORTUNA	RM-A7	6+900	SECUNDARIA	2,200	1.709	1.573	137
146	ABANILLA	RM-A9	1+000	COBERTURA	12,700	297	278	19
148	ABANILLA	RM-A10	1+000	COBERTURA	5,400	468	437	31
149	ABARAN	RM-A10	24+000	COBERTURA	19,800	271	262	8
150	YECLA	RM-A11	1+000	COBERTURA	21,000	50	46	3
151	JUMILLA	RM-A12	1+000	COBERTURA	11,700	286	268	18
152	YECLA	RM-A14	1+000	COBERTURA	4,600	55	52	3
153	JUMILLA	RM-A15	1+000	COBERTURA	21,500	619	580	39
154	JUMILLA	RM-A16	1+000	COBERTURA	2,600	301	279	22
155	ABANILLA	RM-A16	13+000	COBERTURA	11,100	202	188	14
156	FORTUNA	RM-A17	23+400	SECUNDARIA	23,400	1.769	1.673	96
157	YECLA	RM-A18	1+300	PERMANENTE	16,900	1.879	1.762	118
158	YECLA	RM-A19	1+000	COBERTURA	3,300	223	210	13
159	BLANCA	RM-A20	1+000	COBERTURA	13,700	2.352	2.103	249
160	ABANILLA	RM-A21	1+000	COBERTURA	5,600	312	292	20
161	ABARAN	RM-A22	0+200	SECUNDARIA	5,000	2.376	2.310	66
164	FORTUNA	RM-A25	1+000	COBERTURA	3,100	99	96	3
165	YECLA	RM-A26	1+000	COBERTURA	14,000	564	529	35
147	ABANILLA	RM-A30	1+000	COBERTURA	13,800	336	326	10
254	MURCIA	RM-B1	2+000	SECUNDARIA	5,200	4.590	4.481	109
255	MURCIA	RM-B3	2+900	SECUNDARIA	3,000	7.351	7.098	253
257	ALCANTARILLA	RM-B4	3+100	SECUNDARIA	3,200	4.072	3.912	160
258	LORQUI	RM-B6	0+200	SECUNDARIA	1,900	4.482	4.315	167
279	LORQUI	RM-B7	0+300	SECUNDARIA	0,400	2.953	2.865	88
259	LORQUI	RM-B8	3+800	SECUNDARIA	3,500	2.163	2.024	138
260	CEUTI	RM-B9	0+600	SECUNDARIA	1,300	4.618	4.481	137



Nº Estación	Municipio	Carretera	PK	Tipo	Longitud	Año 2015		
						IMD	IMD lig	IMP pes
261	ARCHENA	RM-B10	1+000	COBERTURA	5,500	277	268	9
262	CAMPOS DEL RIO	RM-B11	0+100	COBERTURA	3,100	1.353	1.287	66
263	CEUTI	RM-B12	1+500	COBERTURA	8,800	1.169	1.071	98
200	ALBUDEITE	RM-B13	0+400	COBERTURA	6,700	945	902	43
264	RICOTE	RM-B15	1+000	COBERTURA	18,100	67	65	2
265	CEHEGIN	RM-B16	1+300	SECUNDARIA	8,700	3.031	2.886	145
266	BLANCA	RM-B17	1+000	COBERTURA	4,100	1.181	1.145	35
267	BULLAS	RM-B18	1+500	COBERTURA	3,800	1.560	1.523	37
268	CIEZA	RM-B19	3+700	SECUNDARIA	19,000	3.597	3.500	96
269	CEHEGIN	RM-B20	0+500	COBERTURA	14,000	624	599	26
282	CEHEGIN	RM-B21	1+000	COBERTURA	4,100	474	445	29
270	CALASPARRA	RM-B22	1+000	COBERTURA	19,200	213	198	15
271	CARAVACA	RM-B23	1+000	COBERTURA	4,700	188	176	12
272	CARAVACA	RM-B24	1+000	COBERTURA	3,100	58	54	4
273	MULA	RM-B26	1+000	COBERTURA	10,000	75	70	5
274	MULA	RM-B27	1+000	COBERTURA	4,000	218	204	14
275	ARCHENA	RM-B29	1+000	COBERTURA	5,500	215	208	7
276	MORATALLA	RM-B30	1+000	COBERTURA	11,400	272	254	18
291	CALASPARRA	RM-B32	1+300	SECUNDARIA	6,700	1.102	1.045	58
277	LORQUI	RM-B33	1+800	PRIMARIA	2,000	11.058	10.408	651
278	LORQUI	RM-B33	2+600	PRIMARIA	1,300	10.886	10.446	439
280	CALASPARRA	RM-B35	10+400	COBERTURA	10,800	785	705	79
292	CARAVACA	RM-B36	0+400	SECUNDARIA	5,800	2.130	1.934	196
289	TORRES DE COTILLAS	RM-B37	0+40	SECUNDARIA	2,300	3.080	2.636	444
290	TORRES DE COTILLAS	RM-B37	4+800	COBERTURA	3,800	1.671	1.241	430
325	ALCANTARILLA	RM-C1	0+500	COBERTURA	16,500	1.401	1.295	106
327	LIBRILLA	RM-C2	0+200	COBERTURA	27,600	991	925	66
330	ALCANTARILLA	RM-C4	1+000	COBERTURA	5,300	118	103	14
331	LORCA	RM-C5	1+000	COBERTURA	12,000	185	174	11
332	MULA	RM-C5	22+000	COBERTURA	11,000	769	721	47
333	MULA	RM-C6	1+000	COBERTURA	18,400	79	73	5
334	TOTANA	RM-C7	1+000	COBERTURA	4,400	964	910	55
335	TOTANA	RM-C8	1+000	COBERTURA	7,900	687	646	41
336	LORCA	RM-C9	1+000	COBERTURA	18,200	352	331	21
337	LORCA	RM-C12	1+000	COBERTURA	11,700	445	403	42
338	LORCA	RM-C13	1+000	COBERTURA	1,300	136	130	6
339	LORCA	RM-C14	1+000	COBERTURA	11,500	601	565	36
340	LORCA	RM-C15	1+000	COBERTURA	16,300	874	822	51
341	CARAVACA	RM-C16	1+600	COBERTURA	5,200	1.439	1.402	37
342	CARAVACA	RM-C17	6+800	COBERTURA	7,100	1.488	1.361	127
343	CARAVACA	RM-C18	1+000	COBERTURA	16,600	74	69	5
344	ALCANTARILLA	RM-C19	1+000	COBERTURA	5,500	621	550	71
345	MULA	RM-C20	1+000	COBERTURA	4,600	353	330	23
346	TOTANA	RM-C21	0+100	COBERTURA	11,900	1.195	1.157	38
347	LORCA	RM-C22	1+000	COBERTURA	12,400	230	217	13
348	CARAVACA	RM-C23	1+000	COBERTURA	2,700	663	622	41
349	MULA	RM-C25	1+000	COBERTURA	5,000	152	142	11
329	MULA	RM-C26	1+000	COBERTURA	6,500	145	136	9
326	MULA	RM-C27	1+000	COBERTURA	3,600	252	235	17
435	LORCA	RM-D1	1+300	SECUNDARIA	6,300	1.485	1.262	223
436	MAZARRON	RM-D2	1+000	COBERTURA	8,500	191	179	11
437	LORCA	RM-D3	1+000	COBERTURA	5,100	677	636	41
438	MAZARRON	RM-D4	3+000	PERMANENTE	10,000	1.783	1.680	103
439	TOTANA	RM-D4	11+000	COBERTURA	15,700	465	439	26
440	MAZARRON	RM-D5	1+000	COBERTURA	3,600	625	589	36



Nº Estación	Municipio	Carretera	PK	Tipo	Longitud	Año 2015		
						IMD	IMD lig	IMP pes
464	MAZARRON	RM-D6	2+000	SECUNDARIA	7,400	5.597	5.417	181
442	LORCA	RM-D8	11+000	COBERTURA	16,200	1.268	1.194	74
443	LORCA	RM-D9	1+000	COBERTURA	11,600	37	35	2
444	LORCA	RM-D10	11+300	SECUNDARIA	11,600	2.347	2.244	103
445	LORCA	RM-D11	1+900	SECUNDARIA	13,100	5.452	5.111	341
447	LORCA	RM-D12	5+000	COBERTURA	10,100	895	843	52
448	AGUILAS	RM-D13	1+000	COBERTURA	11,000	173	162	10
449	AGUILAS	RM-D14	2+600	SECUNDARIA	15,400	4.760	4.496	264
450	AGUILAS	RM-D15	0+900	SECUNDARIA	4,300	2.382	2.314	67
451	PUERTO LUMBRERAS	RM-D16	1+200	SECUNDARIA	6,400	4.469	4.167	302
452	PUERTO LUMBRERAS	RM-D17	0+100	SECUNDARIA	7,000	1.605	1.415	190
400	AGUILAS	RM-D18	0+200	COBERTURA	6,400	1.280	1.108	172
453	PUERTO LUMBRERAS	RM-D19	0+400	COBERTURA	10,100	966	843	123
454	AGUILAS	RM-D19	19+000	COBERTURA	10,400	158	149	9
455	LORCA	RM-D20	1+000	COBERTURA	13,000	149	139	9
456	LORCA	RM-D21	0+500	SECUNDARIA	6,900	1.802	1.678	124
457	TOTANA	RM-D22	5+000	COBERTURA	6,500	1.596	1.525	71
459	AGUILAS	RM-D24	2+700	SECUNDARIA	11,500	1.463	1.342	122
446	PUERTO LUMBRERAS	RM-D26	4+900	SECUNDARIA	6,100	2.516	2.327	189
562	MURCIA	RM-E3	1+100	SECUNDARIA	3,300	2.761	2.632	129
531	ALCANTARILLA	RM-E4	3+400	PRIMARIA	4,600	6.130	5.830	299
533	MURCIA	RM-E5	0+800	COBERTURA	4,700	601	556	45
534	MURCIA	RM-E6	1+000	COBERTURA	6,500	609	523	86
535	FUENTE ALAMO	RM-E6	12+000	COBERTURA	6,000	678	583	96
537	MURCIA	RM-E7	1+000	COBERTURA	6,700	878	811	67
538	ALHAMA	RM-E10	1+000	COBERTURA	6,200	820	769	51
539	MAZARRON	RM-E11	11+800	COBERTURA	14,300	838	661	177
541	FUENTE ALAMO	RM-E12	7+200	SECUNDARIA	5,700	2.146	1.812	334
542	FUENTE ALAMO	RM-E13	1+000	COBERTURA	3,600	407	349	58
543	FUENTE ALAMO	RM-E14	0+800	COBERTURA	2,800	657	476	180
544	FUENTE ALAMO	RM-E14	4+000	COBERTURA	4,200	338	290	48
545	FUENTE ALAMO	RM-E15	2+400	SECUNDARIA	6,100	3.331	2.971	360
547	CARTAGENA	RM-E16	1+000	COBERTURA	6,700	398	343	56
551	CARTAGENA	RM-E17	1+000	SECUNDARIA	3,300	1.428	1.328	99
552	MAZARRON	RM-E17	17+000	COBERTURA	15,100	644	605	39
554	CARTAGENA	RM-E18	1+000	COBERTURA	7,500	345	297	48
555	MAZARRON	RM-E19	1+000	COBERTURA	11,300	659	621	38
510	CARTAGENA	RM-E21	1+600	SECUNDARIA	4,500	1.536	1.478	58
557	CARTAGENA	RM-E22	5+600	SECUNDARIA	5,900	2.896	2.797	99
549	CARTAGENA	RM-E22	6+100	SECUNDARIA	10,300	3.007	2.921	85
556	MAZARRON	RM-E22	18+700	SECUNDARIA	3,300	4.931	4.791	140
558	MAZARRON	RM-E23	1+000	COBERTURA	2,500	202	190	12
568	ALHAMA DE MURCIA	RM-E24	5+100	SECUNDARIA	5,500	281	254	27
559	MURCIA	RM-E25	1+000	COBERTURA	6,600	237	210	26
548	CARTAGENA	RM-E26	6+100	COBERTURA	6,200	229	208	21
553	MAZARRON	RM-E27	6+000	COBERTURA	7,800	1.277	1.113	164
560	MURCIA	RM-E28	0+600	SECUNDARIA	0,800	2.880	2.717	163
546	CARTAGENA	RM-E33	1+600	SECUNDARIA	3,900	1.637	1.493	144
550	MAZARRON	RM-E35	0+100	SECUNDARIA	3,200	2.709	2.620	89
631	MURCIA	RM-F1	0+500	PRIMARIA	3,300	14.931	14.017	914
633	MURCIA	RM-F2	5+800	SECUNDARIA	4,400	4.782	4.335	447
634	MURCIA	RM-F2	11+200	SECUNDARIA	4,700	5.986	5.098	888
635	MURCIA	RM-F3	2+000	SECUNDARIA	4,200	8.605	8.211	394
637	MURCIA	RM-F5	1+100	SECUNDARIA	2,300	3.426	3.289	137
638	MURCIA	RM-F6	1+900	PRIMARIA	2,500	12.034	11.584	450



Nº Estación	Municipio	Carretera	PK	Tipo	Longitud	Año 2015		
						IMD	IMD lig	IMP pes
639	MURCIA	RM-F8	1+300	SECUNDARIA	3,100	5.963	5.597	366
640	MURCIA	RM-F9	0+600	SECUNDARIA	2,300	6.155	5.866	289
641	MOLINA	RM-F10	0+100	SECUNDARIA	4,100	4.781	4.559	221
642	TORRE PACHECO	RM-F12	1+300	SECUNDARIA	5,300	5.387	4.833	555
643	TORRE PACHECO	RM-F12	11+700	SECUNDARIA	6,600	4.154	3.493	660
644	MURCIA	RM-F13	4+400	COBERTURA	13,500	1.477	1.414	63
645	MURCIA	RM-F13	13+900	COBERTURA	5,000	701	623	78
646	TORRE PACHECO	RM-F14	5+000	SECUNDARIA	10,400	6.802	6.013	789
647	CARTAGENA	RM-F15	1+000	COBERTURA	4,600	749	639	110
648	MURCIA	RM-F16	2+700	SECUNDARIA	3,000	5.470	5.084	386
649	MURCIA	RM-F17	3+500	SECUNDARIA	3,800	3.469	3.213	256
652	MURCIA	RM-F19	1+000	COBERTURA	3,600	1.039	944	95
654	TORRE PACHECO	RM-F20	1+100	SECUNDARIA	3,900	1.989	1.800	190
630	TORRE PACHECO	RM-F21	3+000	SECUNDARIA	7,800	4.504	4.251	253
655	TORRE PACHECO	RM-F21	9+200	SECUNDARIA	8,400	2.061	1.871	190
656	TORRE PACHECO	RM-F22	8+100	SECUNDARIA	6,500	3.311	3.089	222
658	SAN PEDRO PINATAR	RM-F23	1+000	SECUNDARIA	3,800	2.209	1.818	391
657	SAN PEDRO PINATAR	RM-F23	4+300	COBERTURA	1,400	4.517	3.900	617
660	SAN PEDRO PINATAR	RM-F24	1+000	SECUNDARIA	8,500	2.086	1.927	159
661	SAN PEDRO PINATAR	RM-F25	1+800	SECUNDARIA	6,700	4.152	3.765	387
662	TORRE PACHECO	RM-F26	1+000	COBERTURA	5,100	1.167	1.096	71
663	LOS ALCAZARES	RM-F26	6+800	SECUNDARIA	2,900	1.326	1.274	53
664	TORRE PACHECO	RM-F27	0+200	SECUNDARIA	3,100	2.635	2.193	442
665	TORRE PACHECO	RM-F27	3+500	SECUNDARIA	2,100	2.383	2.309	74
627	SAN JAVIER	RM-F28	7+100	SECUNDARIA	11,600	2.480	2.186	294
667	SAN JAVIER	RM-F29	1+000	COBERTURA	2,800	828	783	45
666	TORRE PACHECO	RM-F29	10+300	SECUNDARIA	7,800	2.626	2.426	200
698	TORRE PACHECO	RM-F30	2+400	PRIMARIA	5,000	11.548	10.816	732
668	LOS ALCAZARES	RM-F30	6+400	PRIMARIA	1,400	8.406	7.850	556
672	SAN PEDRO DEL PINAT,	RM-F33	2+000	SECUNDARIA	2,900	4.082	3.980	102
673	LOS ALCAZARES	RM-F34	3+600	SECUNDARIA	3,700	4.506	4.356	150
676	SAN JAVIER	RM-F35	1+500	SECUNDARIA	4,300	3.068	2.948	120
678	LOS ALCAZARES	RM-F35	8+700	SECUNDARIA	4,700	3.855	3.620	235
699	TORRE PACHECO	RM-F35	9+100	SECUNDARIA	3,300	2.563	2.412	151
679	CARTAGENA	RM-F35	15+400	PRIMARIA	4,700	3.843	3.566	277
680	CARTAGENA	RM-F35	17+000	SECUNDARIA	8,500	4.962	4.634	329
681	TORRE PACHECO	RM-F36	1+000	PRIMARIA	6,200	7.444	7.204	240
683	CARTAGENA	RM-F36	6+300	SECUNDARIA	4,400	5.943	5.762	181
682	CARTAGENA	RM-F36	11+500	PERMANENTE	3,000	17.034	14.682	2.352
684	CARTAGENA	RM-F37	3+100	SECUNDARIA	5,200	1.761	1.612	148
685	CARTAGENA	RM-F37	6+000	COBERTURA	4,100	1.279	1.137	141
686	CARTAGENA	RM-F39	1+000	COBERTURA	5,000	329	282	48
687	CARTAGENA	RM-F40	3+400	PRIMARIA	4,000	8.071	7.561	510
689	CARTAGENA	RM-F41	1+000	SECUNDARIA	4,100	1.667	1.423	243
690	CARTAGENA	RM-F42	1+000	SECUNDARIA	7,900	2.431	2.311	120
691	CARTAGENA	RM-F43	5+800	PRIMARIA	7,000	2.311	2.201	110
692	MURCIA	RM-F48	1+000	COBERTURA	9,500	476	421	55
695	MURCIA	RM-F50	4+000	SECUNDARIA	6,000	2.735	2.648	87
696	TORRE PACHECO	RM-F51	2+300	PRIMARIA	5,000	3.286	3.067	219
697	MURCIA	RM-F52	0+400	SECUNDARIA	2,200	2.948	2.623	326
674	LOS ALCAZARES	RM-F54	0+500	SECUNDARIA	10,800	2.060	1.974	86
675	CARTAGENA	RM-F54	12+900	SECUNDARIA	3,700	3.040	2.943	97
693	MURCIA	RM-F56	1+000	COBERTURA	14,700	45	40	6
688	CARTAGENA	RM-F57	1+000	COBERTURA	2,000	341	293	48
125	FORTUNA	T-423	0+800	SECUNDARIA	4,400	4.020	3.717	303



Nº Estación	Municipio	Carretera	PK	Tipo	Longitud	Año 2015		
						IMD	IMD lig	IMP pes
126	FORTUNA	T-423	4+900	SECUNDARIA	4,200	2.839	2.656	183

Nota: (*) Estación no aforada por estar el tramo afectado por Obras



Región de Murcia
Consejería de Fomento
e Infraestructuras

Dirección General de Carreteras

SERVICIO DE EXPLOTACION Y SEGURIDAD VIAL

Plaza de Santoña, 6
300071 – Murcia.

www.carm.es/cpt/

Tráfico por IMD



Nº Estación	Municipio	Carretera	PK	Tipo	Longitud	Año 2015		
						IMD	IMD lig	IMP pes
618	CARTAGENA	RM-12	2+000	PERMANENTE	6,300	27.317	26.396	921
616	CARTAGENA	RM-12	11+300	PRIMARIA	5,300	25.177	24.512	665
615	CARTAGENA	RM-12	15+200	PRIMARIA	7,500	20.503	19.633	870
626	TORRE PACHECO	RM-19	18+500	PERMANENTE	9,500	19.100	18.178	922
625	TORRE PACHECO	RM-19	13+000	PRIMARIA	16,000	19.099	17.668	1.431
142	SANTOMERA	RM-A4	4+900	PRIMARIA	5,700	18.106	16.768	1.338
460	LORCA	RM-11	1+300	PRIMARIA	2,600	18.016	16.702	1.314
682	CARTAGENA	RM-F36	11+500	PERMANENTE	3,000	17.034	14.682	2.352
506	CARTAGENA	RM-36	2+200	PRIMARIA	2,000	15.727	15.215	512
241	ALCANTARILLA	RM-15	17+500	PERMANENTE	17,500	15.473	14.119	1.355
631	MURCIA	RM-F1	0+500	PRIMARIA	3,300	14.931	14.017	914
218	ARCHENA	RM-554	1+500	PRIMARIA	6,000	14.721	13.993	728
285	MULA	RM-15	20+100	PRIMARIA	3,100	14.130	13.105	1.025
602	MURCIA	RM-300	3+900	PRIMARIA	2,200	13.855	13.162	693
404	MAZARRON	RM-332	32+800	PRIMARIA	1,400	13.585	13.233	351
507	CARTAGENA	RM-36	0+200	PRIMARIA	1,400	13.349	12.879	471
600	SAN JAVIER	RM-1	0+640	PRIMARIA	1,400	13.137	12.214	923
144	MURCIA	RM-A5	11+100	PERMANENTE	10,400	13.137	12.765	372
517	ALHAMA	RM-2	2+650	PERMANENTE	4,900	12.377	10.474	1.903
434	MAZARRÓN	RM-3	21+100	PERMANENTE	2,300	12.216	11.268	948
638	MURCIA	RM-F6	1+900	PRIMARIA	2,500	12.034	11.584	450
698	TORRE PACHECO	RM-F30	2+400	PRIMARIA	5,000	11.548	10.816	732
433	MAZARRON	RM-3	20+000	SECUNDARIA	2,500	11.415	10.530	885
461	LORCA	RM-11	2+800	PRIMARIA	6,800	11.231	10.080	1.151
277	LORQUI	RM-B33	1+800	PRIMARIA	2,000	11.058	10.408	651
133	YECLA	RM-425	0+400	PRIMARIA	6,400	10.978	10.001	977
432	MAZARRON	RM-3	16+680	SECUNDARIA	2,800	10.917	10.046	872
278	LORQUI	RM-B33	2+600	PRIMARIA	1,300	10.886	10.446	439
244	MULA	RM-15	31+900	PRIMARIA	22,300	10.726	9.954	773
501	CARTAGENA	RM-332	1+100	PRIMARIA	5,800	10.531	10.158	374
114	MURCIA	RM-414	3+600	PRIMARIA	3,500	10.393	9.323	1.070
431	MAZARRÓN	RM-3	14+630	SECUNDARIA	1,800	10.298	9.441	857
700	SANTOMERA	RM-303	1+100	PRIMARIA	2,300	10.270	8.750	1.520
238	CARAVACA	RM-730	2+800	PRIMARIA	41,400	10.182	9.136	1.047
287	CARAVACA	RM-15	60+700	PRIMARIA	4,600	10.031	8.932	1.100
430	MAZARRÓN	RM-3	12+640	SECUNDARIA	1,500	9.295	8.457	838
245	BULLAS	RM-715	44+500	PRIMARIA	10,900	9.136	8.365	771
214	ALGUAZAS	RM-533	7+700	PRIMARIA	3,100	9.090	8.613	477
608	MURCIA	RM-303	4+100	PERMANENTE	2,600	9.083	8.076	1.007
416	AGUILAS	RM-11	24+400	PERMANENTE	10,900	9.055	8.425	631
564	T. PACHECO	RM-2	34+200	PRIMARIA	3,800	8.700	7.332	1.368
635	MURCIA	RM-F3	2+000	SECUNDARIA	4,200	8.605	8.211	394
202	ABARAN	RM-513	1+300	PRIMARIA	2,700	8.580	8.150	429
243	MULA	RM-516	3+700	PRIMARIA	8,600	8.490	8.091	399
462	MAZARRON	RM-3	23+800	SECUNDARIA	3,000	8.476	7.874	602
668	LOS ALCAZARES	RM-F30	6+400	PRIMARIA	1,400	8.406	7.850	556
116	SANTOMERA	RM-414	4+900	PRIMARIA	5,900	8.394	7.531	863
463	MAZARRON	RM-332	35+700	SECUNDARIA	4,000	8.252	7.712	540
677	SAN JAVIER	RM-1	2+480	PERMANENTE	2,490	8.151	7.619	532
423	AGUILAS	RM-11	17+100	PRIMARIA	12,100	8.101	7.536	565
687	CARTAGENA	RM-F40	3+400	PRIMARIA	4,000	8.071	7.561	510
504	MAZARRON	RM-332	27+500	SECUNDARIA	4,400	7.963	7.731	232
530	FUENTE ALAMO	RM-2	28+660	SECUNDARIA	2,800	7.698	6.193	1.505
622	SAN JAVIER	RM-1	4+460	SECUNDARIA	1,490	7.685	7.112	573
681	TORRE PACHECO	RM-F36	1+000	PRIMARIA	6,200	7.444	7.204	240



Nº Estación	Municipio	Carretera	PK	Tipo	Longitud	Año 2015		
						IMD	IMD lig	IMP pes
528	FUENTE ALAMO	RM-2	20+400	SECUNDARIA	4,500	7.443	5.822	1.621
516	ALHAMA	RM-2	5+220	SECUNDARIA	2,700	7.430	5.912	1.519
521	ALHAMA	RM-23	2+100	PRIMARIA	3,600	7.399	6.839	559
255	MURCIA	RM-B3	2+900	SECUNDARIA	3,000	7.351	7.098	253
609	MURCIA	RM-303	7+300	SECUNDARIA	2,500	7.340	6.480	860
403	LORCA	RM-333	2+300	SECUNDARIA	5,500	7.282	6.891	391
529	FUENTE ALAMO	RM-2	24+800	SECUNDARIA	4,100	7.275	5.717	1.558
417	TOTANA	RM-609	0+500	PRIMARIA	2,300	7.205	6.616	589
526	ALHAMA	RM-2	9+950	SECUNDARIA	5,100	7.160	5.503	1.657
226	V.ARCHENA	RM-554	4+900	SECUNDARIA	5+500	7.153	6.719	434
646	TORRE PACHECO	RM-F14	5+000	SECUNDARIA	10,400	6.802	6.013	789
522	ALHAMA	RM-23	5+200	SECUNDARIA	2,600	6.779	6.187	591
286	CEHEGIN	RM-15	55+700	SECUNDARIA	4,500	6.716	6.160	555
603	MURCIA	RM-300	9+000	SECUNDARIA	3,300	6.650	6.215	435
623	MURCIA	RM-1	6+560	SECUNDARIA	2,270	6.632	6.131	502
624	MURCIA	RM-1	9+480	SECUNDARIA	2,705	6.372	5.922	450
426	ALHAMA	RM-23	7+280	SECUNDARIA	3,200	6.342	5.684	657
123	SANTOMERA	RM-423	0+800	SECUNDARIA	3,000	6.264	5.508	756
563	FUENTE ALAMO	RM-602	3+100	PRIMARIA	5,200	6.168	5.642	525
640	MURCIA	RM-F9	0+600	SECUNDARIA	2,300	6.155	5.866	289
531	ALCANTARILLA	RM-E4	3+400	PRIMARIA	4,600	6.130	5.830	299
621	MURCIA	RM-330	0+600	SECUNDARIA	4,000	6.063	5.710	353
527	FUENTE ALAMO	RM-2	15+570	SECUNDARIA	5,400	6.041	4.688	1.353
634	MURCIA	RM-F2	11+200	SECUNDARIA	4,700	5.986	5.098	888
639	MURCIA	RM-F8	1+300	SECUNDARIA	3,100	5.963	5.597	366
683	CARTAGENA	RM-F36	6+300	SECUNDARIA	4,400	5.943	5.762	181
427	TOTANA	RM-3	0+700	PRIMARIA	0,700	5.907	5.333	574
351	ALHAMA	RM-608	0+300	SECUNDARIA	2,200	5.834	5.421	413
532	CARTAGENA	RM-2	30+300	SECUNDARIA	2,700	5.748	4.695	1.053
464	MAZARRON	RM-D6	2+000	SECUNDARIA	7,400	5.597	5.417	181
648	MURCIA	RM-F16	2+700	SECUNDARIA	3,000	5.470	5.084	386
445	LORCA	RM-D11	1+900	SECUNDARIA	13,100	5.452	5.111	341
642	TORRE PACHECO	RM-F12	1+300	SECUNDARIA	5,300	5.387	4.833	555
247	CARAVACA	RM-517	1+900	SECUNDARIA	3,100	5.349	5.075	274
413	TOTANA	RM-622	0+300	SECUNDARIA	2,500	5.287	4.998	289
628	MURCIA	RM-1	12+160	SECUNDARIA	2,390	5.275	4.847	428
246	CEHEGIN	RM-517	0+700	SECUNDARIA	2,600	5.265	5.023	242
514	CARTAGENA	RM-602	13+900	SECUNDARIA	9,000	5.158	4.641	517
234	CALASPARRA	RM-714	51+500	SECUNDARIA	2,300	5.156	4.494	662
213	ARCHENA	RM-533	0+300	SECUNDARIA	6,400	5.136	4.834	302
703	MURCIA	RM-1	20+400	SECUNDARIA	3,210	5.019	4.512	507
680	CARTAGENA	RM-F35	17+000	SECUNDARIA	8,500	4.962	4.634	329
629	MURCIA	RM-1	15+810	SECUNDARIA	5,330	4.956	4.492	464
556	MAZARRON	RM-E22	18+700	SECUNDARIA	3,300	4.931	4.791	140
251	CARAVACA	RM-714	64+000	PRIMARIA	11,000	4.874	4.095	779
207	ARCHENA	RM-522	5+300	SECUNDARIA	1,400	4.848	4.654	194
525	MURCIA	RM-611	1+800	SECUNDARIA	5,000	4.806	4.597	209
633	MURCIA	RM-F2	5+800	SECUNDARIA	4,400	4.782	4.335	447
641	MOLINA	RM-F10	0+100	SECUNDARIA	4,100	4.781	4.559	221
704	MURCIA	RM-1	23+340	SECUNDARIA	2,100	4.767	4.285	482
449	AGUILAS	RM-D14	2+600	SECUNDARIA	15,400	4.760	4.496	264
411	LORCA	RM-620	1+200	PRIMARIA	19,000	4.758	4.247	511
124	FORTUNA	RM-423	6+700	PRIMARIA	9,200	4.746	4.124	622
613	CARTAGENA	RM-311	2+600	SECUNDARIA	3,200	4.645	4.055	590
318	MULA	RM-515	0+500	PRIMARIA	5,000	4.640	4.287	354



Nº Estación	Municipio	Carretera	PK	Tipo	Longitud	Año 2015		
						IMD	IMD lig	IMP pes
260	CEUTI	RM-B9	0+600	SECUNDARIA	1,300	4.618	4.481	137
254	MURCIA	RM-B1	2+000	SECUNDARIA	5,200	4.590	4.481	109
620	CARTAGENA	RM-314	7+200	SECUNDARIA	4,800	4.585	4.357	227
401	MAZARRON	RM-332	38+200	PRIMARIA	3,000	4.566	4.161	405
657	SAN PEDRO PINATAR	RM-F23	4+300	COBERTURA	1,400	4.517	3.900	617
673	LOS ALCAZARES	RM-F34	3+600	SECUNDARIA	3,700	4.506	4.356	150
630	TORRE PACHECO	RM-F21	3+000	SECUNDARIA	7,800	4.504	4.251	253
258	LORQUI	RM-B6	0+200	SECUNDARIA	1,900	4.482	4.315	167
451	PUERTO LUMBRERAS	RM-D16	1+200	SECUNDARIA	6,400	4.469	4.167	302
701	TORRE PACHECO	RM-313	8+400	SECUNDARIA	6,600	4.463	3.903	560
320	LORCA	RM-711	47+800	PRIMARIA	13,900	4.363	3.645	718
235	CALASPARRA	RM-714	42+500	PERMANENTE	8,700	4.320	3.615	705
428	TOTANA	RM-3	1+670	SECUNDARIA	5,200	4.245	3.876	368
239	CARAVACA	RM-730	6+500	SECUNDARIA	41,400	4.232	3.714	518
643	TORRE PACHECO	RM-F12	11+700	SECUNDARIA	6,600	4.154	3.493	660
661	SAN PEDRO PINATAR	RM-F25	1+800	SECUNDARIA	6,700	4.152	3.765	387
706	MURCIA	RM-1	27+860	SECUNDARIA	2,500	4.114	3.840	274
672	SAN PEDRO DEL PINATAR	RM-F33	2+000	SECUNDARIA	2,900	4.082	3.980	102
257	ALCANTARILLA	RM-B4	3+100	SECUNDARIA	3,200	4.072	3.912	160
414	TOTANA	RM-502	0+100	SECUNDARIA	2,000	4.056	3.889	167
125	FORTUNA	T-423	0+800	SECUNDARIA	4,400	4.020	3.717	303
515	FUENTE ALAMO	RM-602	16+200	SECUNDARIA	10,500	3.931	3.696	235
513	CARTAGENA	RM-605	1+900	SECUNDARIA	4,900	3.891	3.728	162
110	MOLINA	RM-411	1+000	SECUNDARIA	7,000	3.884	3.461	423
678	LOS ALCAZARES	RM-F35	8+700	SECUNDARIA	4,700	3.855	3.620	235
679	CARTAGENA	RM-F35	15+400	PRIMARIA	4,700	3.843	3.566	277
201	CIEZA	RM-512	1+300	SECUNDARIA	3,700	3.830	3.735	96
705	MURCIA	RM-1	25+710	SECUNDARIA	38,650	3.797	3.551	246
217	BLANCA	RM-553	4+000	SECUNDARIA	5,300	3.615	3.474	141
268	CIEZA	RM-B19	3+700	SECUNDARIA	19,000	3.597	3.500	96
505	CARTAGENA	RM-605	4+800	SECUNDARIA	5,900	3.572	3.414	158
236	CIEZA	RM-714	24+500	SECUNDARIA	13,500	3.564	2.770	794
649	MURCIA	RM-F17	3+500	SECUNDARIA	3,800	3.469	3.213	256
637	MURCIA	RM-F5	1+100	SECUNDARIA	2,300	3.426	3.289	137
420	LORCA	RM-621	0+020	SECUNDARIA	2,000	3.401	3.194	208
315	CARAVACA	RM-711	0+100	SECUNDARIA	5,700	3.381	3.092	289
702	TORRE PACHECO	RM-313	0+100	SECUNDARIA	2,000	3.363	2.765	598
429	TOTANA	RM-3	8+360	SECUNDARIA	6,200	3.343	3.028	315
545	FUENTE ALAMO	RM-E15	2+400	SECUNDARIA	6,100	3.331	2.971	360
248	MORATALLA	RM-715	11+500	SECUNDARIA	13,500	3.317	3.149	168
656	TORRE PACHECO	RM-F22	8+100	SECUNDARIA	6,500	3.311	3.089	222
696	TORRE PACHECO	RM-F51	2+300	PRIMARIA	5,000	3.286	3.067	219
421	LORCA	RM-621	5+900	SECUNDARIA	8,600	3.183	2.934	249
540	FUENTE ALAMO	RM-12	2+000	SECUNDARIA	3,500	3.176	2.831	345
102	BLANCA	RM-402	1+300	SECUNDARIA	2,600	3.166	2.982	184
612	CARTAGENA	RM-311	7+200	SECUNDARIA	3,700	3.101	2.818	283
289	TORRES DE COTILLAS	RM-B37	0+40	SECUNDARIA	2,300	3.080	2.636	444
115	ABANILLA	RM-414	11+700	PERMANENTE	6,100	3.071	2.790	282
676	SAN JAVIER	RM-F35	1+500	SECUNDARIA	4,300	3.068	2.948	120
675	CARTAGENA	RM-F54	12+900	SECUNDARIA	3,700	3.040	2.943	97
265	CEHEGIN	RM-B16	1+300	SECUNDARIA	8,700	3.031	2.886	145
283	MULA	RM-516	10+400	SECUNDARIA	3,500	3.013	2.701	312
549	CARTAGENA	RM-E22	6+100	SECUNDARIA	10,300	3.007	2.921	85
694	MURCIA	RM-301	1+800	SECUNDARIA	5,700	2.971	2.567	405
279	LORQUI	RM-B7	0+300	SECUNDARIA	0,400	2.953	2.865	88



Nº Estación	Municipio	Carretera	PK	Tipo	Longitud	Año 2015		
						IMD	IMD lig	IMP pes
697	MURCIA	RM-F52	0+400	SECUNDARIA	2,200	2.948	2.623	326
557	CARTAGENA	RM-E22	5+600	SECUNDARIA	5,900	2.896	2.797	99
220	ALCANTARILLA	RM-560	6+700	SECUNDARIA	4,600	2.884	2.770	114
560	MURCIA	RM-E28	0+600	SECUNDARIA	0,800	2.880	2.717	163
126	FORTUNA	T-423	4+900	SECUNDARIA	4,200	2.839	2.656	183
129	JUMILLA	RM-714	2+500	PRIMARIA	11,400	2.788	2.168	621
562	MURCIA	RM-E3	1+100	SECUNDARIA	3,300	2.761	2.632	129
695	MURCIA	RM-F50	4+000	SECUNDARIA	6,000	2.735	2.648	87
550	MAZARRON	RM-E35	0+100	SECUNDARIA	3,200	2.709	2.620	89
288	CALASPARRA	RM-714	49+700	SECUNDARIA	3,600	2.705	1.994	711
134	ABANILLA	RM-422	0+200	SECUNDARIA	4,000	2.673	2.215	459
511	MURCIA	RM-601	0+100	PRIMARIA	7,600	2.637	2.490	147
664	TORRE PACHECO	RM-F27	0+200	SECUNDARIA	3,100	2.635	2.193	442
666	TORRE PACHECO	RM-F29	10+300	SECUNDARIA	7,800	2.626	2.426	200
699	TORRE PACHECO	RM-F35	9+100	SECUNDARIA	3,300	2.563	2.412	151
222	MORATALLA	RM-702	0+500	SECUNDARIA	4,200	2.551	2.326	225
209	ARCHENA	RM-530	0+100	SECUNDARIA	6,200	2.550	2.317	233
446	PUERTO LUMBRERAS	RM-D26	4+900	SECUNDARIA	6,100	2.516	2.327	189
415	TOTANA	RM-502	2+200	SECUNDARIA	2,400	2.516	2.423	93
111	FORTUNA	RM-411	13+200	SECUNDARIA	6,600	2.513	2.299	214
317	LORCA	RM-711	32+600	PERMANENTE	11,100	2.504	2.133	371
611	CARTAGENA	RM-311	14+700	SECUNDARIA	6,400	2.486	2.279	207
627	SAN JAVIER	RM-F28	7+100	SECUNDARIA	11,600	2.480	2.186	294
113	ABANILLA	RM-413	1+400	SECUNDARIA	4,500	2.454	1.964	489
502	CARTAGENA	RM-332	7+500	PRIMARIA	10,600	2.446	2.335	110
221	MOLINA	RM-560	2+100	SECUNDARIA	5,000	2.440	2.333	107
690	CARTAGENA	RM-F42	1+000	SECUNDARIA	7,900	2.431	2.311	120
665	TORRE PACHECO	RM-F27	3+500	SECUNDARIA	2,100	2.383	2.309	74
450	AGUILAS	RM-D15	0+900	SECUNDARIA	4,300	2.382	2.314	67
161	ABARAN	RM-A22	0+200	SECUNDARIA	5,000	2.376	2.310	66
284	CALASPARRA	RM-714	45+700	SECUNDARIA	3,800	2.356	1.676	681
159	BLANCA	RM-A20	1+000	COBERTURA	13,700	2.352	2.103	249
444	LORCA	RM-D10	11+300	SECUNDARIA	11,600	2.347	2.244	103
691	CARTAGENA	RM-F43	5+800	PRIMARIA	7,000	2.311	2.201	110
240	CARAVACA	RM-730	11+100	PERMANENTE	41,400	2.241	1.773	468
350	ALHAMA	RM-515	26+900	SECUNDARIA	11,900	2.220	2.121	99
658	SAN PEDRO PINATAR	RM-F23	1+000	SECUNDARIA	3,800	2.209	1.818	391
166	CIEZA	RM-714	21+400	SECUNDARIA	10,000	2.195	1.575	620
259	LORQUI	RM-B8	3+800	SECUNDARIA	3,500	2.163	2.024	138
614	CARTAGENA	RM-311	0+900	SECUNDARIA	1,800	2.155	2.041	114
541	FUENTE ALAMO	RM-E12	7+200	SECUNDARIA	5,700	2.146	1.812	334
292	CARAVACA	RM-B36	0+400	SECUNDARIA	5,800	2.130	1.934	196
660	SAN PEDRO PINATAR	RM-F24	1+000	SECUNDARIA	8,500	2.086	1.927	159
524	MURCIA	RM-611	5+800	SECUNDARIA	1,200	2.062	1.973	90
655	TORRE PACHECO	RM-F21	9+200	SECUNDARIA	8,400	2.061	1.871	190
674	LOS ALCAZARES	RM-F54	0+500	SECUNDARIA	10,800	2.060	1.974	86
231	MORATALLA	RM-715	15+100	SECUNDARIA	2,600	2.025	1.886	138
654	TORRE PACHECO	RM-F20	1+100	SECUNDARIA	3,900	1.989	1.800	190
120	FORTUNA	RM-423	13+200	PERMANENTE	5,800	1.952	1.520	431
210	MULA	RM-530	11+800	SECUNDARIA	10,700	1.938	1.741	198
520	ALHAMA	RM-603	19+000	SECUNDARIA	7,500	1.885	1.641	244
157	YECLA	RM-A18	1+300	PERMANENTE	16,900	1.879	1.762	118
456	LORCA	RM-D21	0+500	SECUNDARIA	6,900	1.802	1.678	124
438	MAZARRON	RM-D4	3+000	PERMANENTE	10,000	1.783	1.680	103
503	MAZARRON	RM-332	27+000	SECUNDARIA	10,900	1.778	1.698	80



Nº Estación	Municipio	Carretera	PK	Tipo	Longitud	Año 2015		
						IMD	IMD lig	IMP pes
156	FORTUNA	RM-A17	23+400	SECUNDARIA	23,400	1.769	1.673	96
684	CARTAGENA	RM-F37	3+100	SECUNDARIA	5,200	1.761	1.612	148
424	MAZARRON	RM-315	2+900	SECUNDARIA	5,500	1.720	1.578	142
145	FORTUNA	RM-A7	6+900	SECUNDARIA	2,200	1.709	1.573	137
301	TOTANA	RM-502	4+600	SECUNDARIA	6,600	1.705	1.628	77
132	JUMILLA	RM-427	4+800	COBERTURA	15,000	1.697	1.424	273
512	MURCIA	RM-601	8+300	SECUNDARIA	13,300	1.687	1.581	106
290	TORRES DE COTILLAS	RM-B37	4+800	COBERTURA	3,800	1.671	1.241	430
689	CARTAGENA	RM-F41	1+000	SECUNDARIA	4,100	1.667	1.423	243
119	FORTUNA	RM-A7	5+400	SECUNDARIA	5,500	1.663	1.456	207
237	MULA	RM-532	26+000	COBERTURA	11,800	1.657	1.535	122
128	ABANILLA	RM-422	4+300	SECUNDARIA	9,500	1.653	1.456	197
546	CARTAGENA	RM-E33	1+600	SECUNDARIA	3,900	1.637	1.493	144
316	CARAVACA	RM-711	9+300	SECUNDARIA	18,200	1.633	1.356	277
452	PUERTO LUMBRERAS	RM-D17	0+100	SECUNDARIA	7,000	1.605	1.415	190
457	TOTANA	RM-D22	5+000	COBERTURA	6,500	1.596	1.525	71
122	YECLA	RM-424	10+100	PRIMARIA	19,000	1.588	1.321	267
206	OJOS	RM-522	1+200	SECUNDARIA	4,900	1.574	1.491	83
267	BULLAS	RM-B18	1+500	COBERTURA	3,800	1.560	1.523	37
523	LIBRILLA	RM-604	2+800	COBERTURA	3,100	1.542	1.400	142
510	CARTAGENA	RM-E21	1+600	SECUNDARIA	4,500	1.536	1.478	58
249	CIEZA	RM-532	1+100	SECUNDARIA	14,400	1.522	1.440	81
342	CARAVACA	RM-C17	6+800	COBERTURA	7,100	1.488	1.361	127
435	LORCA	RM-D1	1+300	SECUNDARIA	6,300	1.485	1.262	223
644	MURCIA	RM-F13	4+400	COBERTURA	13,500	1.477	1.414	63
459	AGUILAS	RM-D24	2+700	SECUNDARIA	11,500	1.463	1.342	122
112	ABANILLA	RM-412	0+500	COBERTURA	6,300	1.453	1.158	295
131	JUMILLA	RM-427	0+100	SECUNDARIA	13,300	1.441	1.189	251
341	CARAVACA	RM-C16	1+600	COBERTURA	5,200	1.439	1.402	37
551	CARTAGENA	RM-E17	1+000	SECUNDARIA	3,300	1.428	1.328	99
127	ABANILLA	RM-423	26+500	SECUNDARIA	4,800	1.407	1.174	233
325	ALCANTARILLA	RM-C1	0+500	COBERTURA	16,500	1.401	1.295	106
519	ALHAMA	RM-603	11+800	SECUNDARIA	14,000	1.389	1.246	143
262	CAMPOS DEL RIO	RM-B11	0+100	COBERTURA	3,100	1.353	1.287	66
104	YECLA	RM-404	2+600	SECUNDARIA	1,800	1.340	1.277	63
663	LOS ALCAZARES	RM-F26	6+800	SECUNDARIA	2,900	1.326	1.274	53
205	OJOS	RM-521	1+300	SECUNDARIA	2,300	1.322	1.245	77
400	AGUILAS	RM-D18	0+200	COBERTURA	6,400	1.280	1.108	172
685	CARTAGENA	RM-F37	6+000	COBERTURA	4,100	1.279	1.137	141
553	MAZARRON	RM-E27	6+000	COBERTURA	7,800	1.277	1.113	164
442	LORCA	RM-D8	11+000	COBERTURA	16,200	1.268	1.194	74
305	BULLAS	RM-503	1+500	COBERTURA	5,700	1.257	1.219	38
109	ABANILLA	RM-410	0+100	COBERTURA	2,600	1.199	1.103	95
346	TOTANA	RM-C21	0+100	COBERTURA	11,900	1.195	1.157	38
266	BLANCA	RM-B17	1+000	COBERTURA	4,100	1.181	1.145	35
212	ALGUAZAS	RM-531	1+700	COBERTURA	12,100	1.175	1.117	58
263	CEUTI	RM-B12	1+500	COBERTURA	8,800	1.169	1.071	98
662	TORRE PACHECO	RM-F26	1+000	COBERTURA	5,100	1.167	1.096	71
291	CALASPARRA	RM-B32	1+300	SECUNDARIA	6,700	1.102	1.045	58
619	CARTAGENA	RM-314	1+100	COBERTURA	2,900	1.099	1.067	32
118	FORTUNA	RM-423	21+300	COBERTURA	3,800	1.085	625	460
652	MURCIA	RM-F19	1+000	COBERTURA	3,600	1.039	944	95
327	LIBRILLA	RM-C2	0+200	COBERTURA	27,600	991	925	66
216	MULA	RM-552	15+000	COBERTURA	8,300	973	856	117
143	FORTUNA	RM-A5	0+100	COBERTURA	1,000	973	887	86



Nº Estación	Municipio	Carretera	PK	Tipo	Longitud	Año 2015		
						IMD	IMD lig	IMP pes
453	PUERTO LUMBRERAS	RM-D19	0+400	COBERTURA	10,100	966	843	123
334	TOTANA	RM-C7	1+000	COBERTURA	4,400	964	910	55
208	ULEA	RM-523	2+900	COBERTURA	4,500	949	924	25
200	ALBUDEITE	RM-B13	0+400	COBERTURA	6,700	945	902	43
233	MORATALLA	RM-715	25+500	COBERTURA	9,400	898	790	108
447	LORCA	RM-D12	5+000	COBERTURA	10,100	895	843	52
537	MURCIA	RM-E7	1+000	COBERTURA	6,700	878	811	67
340	LORCA	RM-C15	1+000	COBERTURA	16,300	874	822	51
539	MAZARRON	RM-E11	11+800	COBERTURA	14,300	838	661	177
667	SAN JAVIER	RM-F29	1+000	COBERTURA	2,800	828	783	45
538	ALHAMA	RM-E10	1+000	COBERTURA	6,200	820	769	51
215	CALASPARRA	RM-552	7+900	COBERTURA	13,300	799	686	113
103	JUMILLA	RM-403	1+000	COBERTURA	16,100	791	742	49
280	CALASPARRA	RM-B35	10+400	COBERTURA	10,800	785	705	79
308	LORCA	RM-701	2+200	COBERTURA	18,100	776	749	27
332	MULA	RM-C5	22+000	COBERTURA	11,000	769	721	47
107	ABANILLA	RM-410	9+700	COBERTURA	4,900	763	706	57
647	CARTAGENA	RM-F15	1+000	COBERTURA	4,600	749	639	110
645	MURCIA	RM-F13	13+900	COBERTURA	5,000	701	623	78
121	YECLA	RM-426	1+000	COBERTURA	15,800	696	653	43
335	TOTANA	RM-C8	1+000	COBERTURA	7,900	687	646	41
535	FUENTE ALAMO	RM-E6	12+000	COBERTURA	6,000	678	583	96
437	LORCA	RM-D3	1+000	COBERTURA	5,100	677	636	41
223	MORATALLA	RM-702	6+000	COBERTURA	18,500	673	632	41
348	CARAVACA	RM-C23	1+000	COBERTURA	2,700	663	622	41
555	MAZARRON	RM-E19	1+000	COBERTURA	11,300	659	621	38
543	FUENTE ALAMO	RM-E14	0+800	COBERTURA	2,800	657	476	180
552	MAZARRON	RM-E17	17+000	COBERTURA	15,100	644	605	39
440	MAZARRON	RM-D5	1+000	COBERTURA	3,600	625	589	36
269	CEHEGIN	RM-B20	0+500	COBERTURA	14,000	624	599	26
344	ALCANTARILLA	RM-C19	1+000	COBERTURA	5,500	621	550	71
153	JUMILLA	RM-A15	1+000	COBERTURA	21,500	619	580	39
203	ABARAN	RM-514	1+000	COBERTURA	4,200	617	585	32
224	MORATALLA	RM-702	28+000	COBERTURA	12,000	611	572	38
534	MURCIA	RM-E6	1+000	COBERTURA	6,500	609	523	86
533	MURCIA	RM-E5	0+800	COBERTURA	4,700	601	556	45
339	LORCA	RM-C14	1+000	COBERTURA	11,500	601	565	36
211	ALBUDEITE	RM-531	13+000	COBERTURA	4,400	590	573	17
319	MULA	RM-515	7+500	COBERTURA	11,600	565	528	37
165	YECLA	RM-A26	1+000	COBERTURA	14,000	564	529	35
219	MORATALLA	RM-510	1+000	COBERTURA	10,600	523	483	40
610	MURCIA	RM-310	1+000	COBERTURA	3,600	505	458	47
309	LORCA	RM-701	19+700	COBERTURA	4,100	503	460	43
232	MORATALLA	RM-715	25+200	COBERTURA	9,300	500	420	80
204	BLANCA	RM-520	1+000	COBERTURA	5,300	485	448	37
692	MURCIA	RM-F48	1+000	COBERTURA	9,500	476	421	55
282	CEHEGIN	RM-B21	1+000	COBERTURA	4,100	474	445	29
148	ABANILLA	RM-A10	1+000	COBERTURA	5,400	468	437	31
439	TOTANA	RM-D4	11+000	COBERTURA	15,700	465	439	26
337	LORCA	RM-C12	1+000	COBERTURA	11,700	445	403	42
542	FUENTE ALAMO	RM-E13	1+000	COBERTURA	3,600	407	349	58
547	CARTAGENA	RM-E16	1+000	COBERTURA	6,700	398	343	56
307	LORCA	RM-504	26+000	COBERTURA	5,600	386	363	22
402	LORCA	RM-332	50+000	COBERTURA	27,800	354	332	22
345	MULA	RM-C20	1+000	COBERTURA	4,600	353	330	23



Nº Estación	Municipio	Carretera	PK	Tipo	Longitud	Año 2015		
						IMD	IMD lig	IMP pes
336	LORCA	RM-C9	1+000	COBERTURA	18,200	352	331	21
554	CARTAGENA	RM-E18	1+000	COBERTURA	7,500	345	297	48
688	CARTAGENA	RM-F57	1+000	COBERTURA	2,000	341	293	48
544	FUENTE ALAMO	RM-E14	4+000	COBERTURA	4,200	338	290	48
147	ABANILLA	RM-A30	1+000	COBERTURA	13,800	336	326	10
302	TOTANA	RM-503	36+000	COBERTURA	12,700	333	313	20
686	CARTAGENA	RM-F39	1+000	COBERTURA	5,000	329	282	48
419	MAZARRON	RM-315	18+300	COBERTURA	6,600	325	305	19
160	ABANILLA	RM-A21	1+000	COBERTURA	5,600	312	292	20
154	JUMILLA	RM-A16	1+000	COBERTURA	2,600	301	279	22
146	ABANILLA	RM-A9	1+000	COBERTURA	12,700	297	278	19
151	JUMILLA	RM-A12	1+000	COBERTURA	11,700	286	268	18
568	ALHAMA DE MURCIA	RM-E24	5+100	SECUNDARIA	5,500	281	254	27
261	ARCHENA	RM-B10	1+000	COBERTURA	5,500	277	268	9
422	LORCA	RM-621	9+000	COBERTURA	10,600	273	257	16
276	MORATALLA	RM-B30	1+000	COBERTURA	11,400	272	254	18
149	ABARAN	RM-A10	24+000	COBERTURA	19,800	271	262	8
326	MULA	RM-C27	1+000	COBERTURA	3,600	252	235	17
559	MURCIA	RM-E25	1+000	COBERTURA	6,600	237	210	26
106	YECLA	RM-404	18+000	COBERTURA	8,300	230	216	15
347	LORCA	RM-C22	1+000	COBERTURA	12,400	230	217	13
548	CARTAGENA	RM-E26	6+100	COBERTURA	6,200	229	208	21
105	YECLA	RM-404	16+000	COBERTURA	17,000	227	212	14
158	YECLA	RM-A19	1+000	COBERTURA	3,300	223	210	13
274	MULA	RM-B27	1+000	COBERTURA	4,000	218	204	14
275	ARCHENA	RM-B29	1+000	COBERTURA	5,500	215	208	7
270	CALASPARRA	RM-B22	1+000	COBERTURA	19,200	213	198	15
418	MAZARRON	RM-315	7+000	COBERTURA	7,400	206	193	12
155	ABANILLA	RM-A16	13+000	COBERTURA	11,100	202	188	14
558	MAZARRON	RM-E23	1+000	COBERTURA	2,500	202	190	12
436	MAZARRON	RM-D2	1+000	COBERTURA	8,500	191	179	11
271	CARAVACA	RM-B23	1+000	COBERTURA	4,700	188	176	12
331	LORCA	RM-C5	1+000	COBERTURA	12,000	185	174	11
605	MURCIA	RM-301	15+100	COBERTURA	15,100	177	160	17
448	AGUILAS	RM-D13	1+000	COBERTURA	11,000	173	162	10
454	AGUILAS	RM-D19	19+000	COBERTURA	10,400	158	149	9
349	MULA	RM-C25	1+000	COBERTURA	5,000	152	142	11
455	LORCA	RM-D20	1+000	COBERTURA	13,000	149	139	9
329	MULA	RM-C26	1+000	COBERTURA	6,500	145	136	9
338	LORCA	RM-C13	1+000	COBERTURA	1,300	136	130	6
303	LORCA	RM-503	31+000	COBERTURA	4,800	128	120	8
330	ALCANTARILLA	RM-C4	1+000	COBERTURA	5,300	118	103	14
225	MORATALLA	RM-703	1+000	COBERTURA	25,200	112	105	7
164	FORTUNA	RM-A25	1+000	COBERTURA	3,100	99	96	3
333	MULA	RM-C6	1+000	COBERTURA	18,400	79	73	5
604	MURCIA	RM-301	10+000	COBERTURA	10,200	76	70	6
273	MULA	RM-B26	1+000	COBERTURA	10,000	75	70	5
343	CARAVACA	RM-C18	1+000	COBERTURA	16,600	74	69	5
304	MULA	RM-503	7+000	COBERTURA	24,100	70	66	4
264	RICOTE	RM-B15	1+000	COBERTURA	18,100	67	65	2
272	CARAVACA	RM-B24	1+000	COBERTURA	3,100	58	54	4
152	YECLA	RM-A14	1+000	COBERTURA	4,600	55	52	3
150	YECLA	RM-A11	1+000	COBERTURA	21,000	50	46	3
693	MURCIA	RM-F56	1+000	COBERTURA	14,700	45	40	6
306	LORCA	RM-504	19+000	COBERTURA	21,400	40	37	2



Nº Estación	Municipio	Carretera	PK	Tipo	Longitud	Año 2015		
						IMD	IMD lig	IMP pes
443	LORCA	RM-D9	1+000	COBERTURA	11,600	37	35	2

Nota: (*) Estación no aforada por estar el tramo afectado por Obras



Región de Murcia
Consejería de Fomento
e Infraestructuras

Dirección General de Carreteras

SERVICIO DE EXPLOTACION Y SEGURIDAD VIAL

Plaza de Santoña, 6
300071 – Murcia.

www.carm.es/cpt/

Tráfico por IMD PESADOS



Nº Estación	Municipio	Carretera	PK	Tipo	Longitud	Año 2015		
						IMD	IMD lig	IMP pes
682	CARTAGENA	RM-F36	11+500	PERMANENTE	3,000	17.034	14.682	2.352
517	ALHAMA	RM-2	2+650	PERMANENTE	4,900	12.377	10.474	1.903
526	ALHAMA	RM-2	9+950	SECUNDARIA	5,100	7.160	5.503	1.657
528	FUENTE ALAMO	RM-2	20+400	SECUNDARIA	4,500	7.443	5.822	1.621
529	FUENTE ALAMO	RM-2	24+800	SECUNDARIA	4,100	7.275	5.717	1.558
700	SANTOMERA	RM-303	1+100	PRIMARIA	2,300	10.270	8.750	1.520
516	ALHAMA	RM-2	5+220	SECUNDARIA	2,700	7.430	5.912	1.519
530	FUENTE ALAMO	RM-2	28+660	SECUNDARIA	2,800	7.698	6.193	1.505
625	TORRE PACHECO	RM-19	13+000	PRIMARIA	16,000	19.099	17.668	1.431
564	T. PACHECO	RM-2	34+200	PRIMARIA	3,800	8.700	7.332	1.368
241	ALCANTARILLA	RM-15	17+500	PERMANENTE	17,500	15.473	14.119	1.355
527	FUENTE ALAMO	RM-2	15+570	SECUNDARIA	5,400	6.041	4.688	1.353
142	SANTOMERA	RM-A4	4+900	PRIMARIA	5,700	18.106	16.768	1.338
460	LORCA	RM-11	1+300	PRIMARIA	2,600	18.016	16.702	1.314
461	LORCA	RM-11	2+800	PRIMARIA	6,800	11.231	10.080	1.151
287	CARAVACA	RM-15	60+700	PRIMARIA	4,600	10.031	8.932	1.100
114	MURCIA	RM-414	3+600	PRIMARIA	3,500	10.393	9.323	1.070
532	CARTAGENA	RM-2	30+300	SECUNDARIA	2,700	5.748	4.695	1.053
238	CARAVACA	RM-730	2+800	PRIMARIA	41,400	10.182	9.136	1.047
285	MULA	RM-15	20+100	PRIMARIA	3,100	14.130	13.105	1.025
608	MURCIA	RM-303	4+100	PERMANENTE	2,600	9.083	8.076	1.007
133	YECLA	RM-425	0+400	PRIMARIA	6,400	10.978	10.001	977
434	MAZARRÓN	RM-3	21+100	PERMANENTE	2,300	12.216	11.268	948
600	SAN JAVIER	RM-1	0+640	PRIMARIA	1,400	13.137	12.214	923
626	TORRE PACHECO	RM-19	18+500	PERMANENTE	9,500	19.100	18.178	922
618	CARTAGENA	RM-12	2+000	PERMANENTE	6,300	27.317	26.396	921
631	MURCIA	RM-F1	0+500	PRIMARIA	3,300	14.931	14.017	914
634	MURCIA	RM-F2	11+200	SECUNDARIA	4,700	5.986	5.098	888
433	MAZARRON	RM-3	20+000	SECUNDARIA	2,500	11.415	10.530	885
432	MAZARRON	RM-3	16+680	SECUNDARIA	2,800	10.917	10.046	872
615	CARTAGENA	RM-12	15+200	PRIMARIA	7,500	20.503	19.633	870
116	SANTOMERA	RM-414	4+900	PRIMARIA	5,900	8.394	7.531	863
609	MURCIA	RM-303	7+300	SECUNDARIA	2,500	7.340	6.480	860
431	MAZARRÓN	RM-3	14+630	SECUNDARIA	1,800	10.298	9.441	857
430	MAZARRÓN	RM-3	12+640	SECUNDARIA	1,500	9.295	8.457	838
236	CIEZA	RM-714	24+500	SECUNDARIA	13,500	3.564	2.770	794
646	TORRE PACHECO	RM-F14	5+000	SECUNDARIA	10,400	6.802	6.013	789
251	CARAVACA	RM-714	64+000	PRIMARIA	11,000	4.874	4.095	779
244	MULA	RM-15	31+900	PRIMARIA	22,300	10.726	9.954	773
245	BULLAS	RM-715	44+500	PRIMARIA	10,900	9.136	8.365	771
123	SANTOMERA	RM-423	0+800	SECUNDARIA	3,000	6.264	5.508	756
698	TORRE PACHECO	RM-F30	2+400	PRIMARIA	5,000	11.548	10.816	732
218	ARCHENA	RM-554	1+500	PRIMARIA	6,000	14.721	13.993	728
320	LORCA	RM-711	47+800	PRIMARIA	13,900	4.363	3.645	718
288	CALASPARRA	RM-714	49+700	SECUNDARIA	3,600	2.705	1.994	711
235	CALASPARRA	RM-714	42+500	PERMANENTE	8,700	4.320	3.615	705
602	MURCIA	RM-300	3+900	PRIMARIA	2,200	13.855	13.162	693
284	CALASPARRA	RM-714	45+700	SECUNDARIA	3,800	2.356	1.676	681
616	CARTAGENA	RM-12	11+300	PRIMARIA	5,300	25.177	24.512	665
234	CALASPARRA	RM-714	51+500	SECUNDARIA	2,300	5.156	4.494	662
643	TORRE PACHECO	RM-F12	11+700	SECUNDARIA	6,600	4.154	3.493	660
426	ALHAMA	RM-23	7+280	SECUNDARIA	3,200	6.342	5.684	657
277	LORQUI	RM-B33	1+800	PRIMARIA	2,000	11.058	10.408	651
416	AGUILAS	RM-11	24+400	PERMANENTE	10,900	9.055	8.425	631
124	FORTUNA	RM-423	6+700	PRIMARIA	9,200	4.746	4.124	622



Nº Estación	Municipio	Carretera	PK	Tipo	Longitud	Año 2015		
						IMD	IMD lig	IMP pes
129	JUMILLA	RM-714	2+500	PRIMARIA	11,400	2.788	2.168	621
166	CIEZA	RM-714	21+400	SECUNDARIA	10,000	2.195	1.575	620
657	SAN PEDRO PINATAR	RM-F23	4+300	COBERTURA	1,400	4.517	3.900	617
462	MAZARRON	RM-3	23+800	SECUNDARIA	3,000	8.476	7.874	602
702	TORRE PACHECO	RM-313	0+100	SECUNDARIA	2,000	3.363	2.765	598
522	ALHAMA	RM-23	5+200	SECUNDARIA	2,600	6.779	6.187	591
613	CARTAGENA	RM-311	2+600	SECUNDARIA	3,200	4.645	4.055	590
417	TOTANA	RM-609	0+500	PRIMARIA	2,300	7.205	6.616	589
427	TOTANA	RM-3	0+700	PRIMARIA	0,700	5.907	5.333	574
622	SAN JAVIER	RM-1	4+460	SECUNDARIA	1,490	7.685	7.112	573
423	AGUILAS	RM-11	17+100	PRIMARIA	12,100	8.101	7.536	565
701	TORRE PACHECO	RM-313	8+400	SECUNDARIA	6,600	4.463	3.903	560
521	ALHAMA	RM-23	2+100	PRIMARIA	3,600	7.399	6.839	559
668	LOS ALCAZARES	RM-F30	6+400	PRIMARIA	1,400	8.406	7.850	556
286	CEHEGIN	RM-15	55+700	SECUNDARIA	4,500	6.716	6.160	555
642	TORRE PACHECO	RM-F12	1+300	SECUNDARIA	5,300	5.387	4.833	555
463	MAZARRON	RM-332	35+700	SECUNDARIA	4,000	8.252	7.712	540
677	SAN JAVIER	RM-1	2+480	PERMANENTE	2,490	8.151	7.619	532
563	FUENTE ALAMO	RM-602	3+100	PRIMARIA	5,200	6.168	5.642	525
239	CARAVACA	RM-730	6+500	SECUNDARIA	41,400	4.232	3.714	518
514	CARTAGENA	RM-602	13+900	SECUNDARIA	9,000	5.158	4.641	517
506	CARTAGENA	RM-36	2+200	PRIMARIA	2,000	15.727	15.215	512
411	LORCA	RM-620	1+200	PRIMARIA	19,000	4.758	4.247	511
687	CARTAGENA	RM-F40	3+400	PRIMARIA	4,000	8.071	7.561	510
703	MURCIA	RM-1	20+400	SECUNDARIA	3,210	5.019	4.512	507
623	MURCIA	RM-1	6+560	SECUNDARIA	2,270	6.632	6.131	502
113	ABANILLA	RM-413	1+400	SECUNDARIA	4,500	2.454	1.964	489
704	MURCIA	RM-1	23+340	SECUNDARIA	2,100	4.767	4.285	482
214	ALGUAZAS	RM-533	7+700	PRIMARIA	3,100	9.090	8.613	477
507	CARTAGENA	RM-36	0+200	PRIMARIA	1,400	13.349	12.879	471
240	CARAVACA	RM-730	11+100	PERMANENTE	41,400	2.241	1.773	468
629	MURCIA	RM-1	15+810	SECUNDARIA	5,330	4.956	4.492	464
118	FORTUNA	RM-423	21+300	COBERTURA	3,800	1.085	625	460
134	ABANILLA	RM-422	0+200	SECUNDARIA	4,000	2.673	2.215	459
638	MURCIA	RM-F6	1+900	PRIMARIA	2,500	12.034	11.584	450
624	MURCIA	RM-1	9+480	SECUNDARIA	2,705	6.372	5.922	450
633	MURCIA	RM-F2	5+800	SECUNDARIA	4,400	4.782	4.335	447
289	TORRES DE COTILLAS	RM-B37	0+40	SECUNDARIA	2,300	3.080	2.636	444
664	TORRE PACHECO	RM-F27	0+200	SECUNDARIA	3,100	2.635	2.193	442
278	LORQUI	RM-B33	2+600	PRIMARIA	1,300	10.886	10.446	439
603	MURCIA	RM-300	9+000	SECUNDARIA	3,300	6.650	6.215	435
226	V.ARCHENA	RM-554	4+900	SECUNDARIA	5+500	7.153	6.719	434
120	FORTUNA	RM-423	13+200	PERMANENTE	5,800	1.952	1.520	431
290	TORRES DE COTILLAS	RM-B37	4+800	COBERTURA	3,800	1.671	1.241	430
202	ABARAN	RM-513	1+300	PRIMARIA	2,700	8.580	8.150	429
628	MURCIA	RM-1	12+160	SECUNDARIA	2,390	5.275	4.847	428
110	MOLINA	RM-411	1+000	SECUNDARIA	7,000	3.884	3.461	423
351	ALHAMA	RM-608	0+300	SECUNDARIA	2,200	5.834	5.421	413
401	MAZARRON	RM-332	38+200	PRIMARIA	3,000	4.566	4.161	405
694	MURCIA	RM-301	1+800	SECUNDARIA	5,700	2.971	2.567	405
243	MULA	RM-516	3+700	PRIMARIA	8,600	8.490	8.091	399
635	MURCIA	RM-F3	2+000	SECUNDARIA	4,200	8.605	8.211	394
403	LORCA	RM-333	2+300	SECUNDARIA	5,500	7.282	6.891	391
658	SAN PEDRO PINATAR	RM-F23	1+000	SECUNDARIA	3,800	2.209	1.818	391
661	SAN PEDRO PINATAR	RM-F25	1+800	SECUNDARIA	6,700	4.152	3.765	387



Nº Estación	Municipio	Carretera	PK	Tipo	Longitud	Año 2015		
						IMD	IMD lig	IMP pes
648	MURCIA	RM-F16	2+700	SECUNDARIA	3,000	5.470	5.084	386
501	CARTAGENA	RM-332	1+100	PRIMARIA	5,800	10.531	10.158	374
144	MURCIA	RM-A5	11+100	PERMANENTE	10,400	13.137	12.765	372
317	LORCA	RM-711	32+600	PERMANENTE	11,100	2.504	2.133	371
428	TOTANA	RM-3	1+670	SECUNDARIA	5,200	4.245	3.876	368
639	MURCIA	RM-F8	1+300	SECUNDARIA	3,100	5.963	5.597	366
545	FUENTE ALAMO	RM-E15	2+400	SECUNDARIA	6,100	3.331	2.971	360
318	MULA	RM-515	0+500	PRIMARIA	5,000	4.640	4.287	354
621	MURCIA	RM-330	0+600	SECUNDARIA	4,000	6.063	5.710	353
404	MAZARRON	RM-332	32+800	PRIMARIA	1,400	13.585	13.233	351
540	FUENTE ALAMO	RM-12	2+000	SECUNDARIA	3,500	3.176	2.831	345
445	LORCA	RM-D11	1+900	SECUNDARIA	13,100	5.452	5.111	341
541	FUENTE ALAMO	RM-E12	7+200	SECUNDARIA	5,700	2.146	1.812	334
680	CARTAGENA	RM-F35	17+000	SECUNDARIA	8,500	4.962	4.634	329
697	MURCIA	RM-F52	0+400	SECUNDARIA	2,200	2.948	2.623	326
429	TOTANA	RM-3	8+360	SECUNDARIA	6,200	3.343	3.028	315
283	MULA	RM-516	10+400	SECUNDARIA	3,500	3.013	2.701	312
125	FORTUNA	T-423	0+800	SECUNDARIA	4,400	4.020	3.717	303
213	ARCHENA	RM-533	0+300	SECUNDARIA	6,400	5.136	4.834	302
451	PUERTO LUMBRERAS	RM-D16	1+200	SECUNDARIA	6,400	4.469	4.167	302
531	ALCANTARILLA	RM-E4	3+400	PRIMARIA	4,600	6.130	5.830	299
112	ABANILLA	RM-412	0+500	COBERTURA	6,300	1.453	1.158	295
627	SAN JAVIER	RM-F28	7+100	SECUNDARIA	11,600	2.480	2.186	294
640	MURCIA	RM-F9	0+600	SECUNDARIA	2,300	6.155	5.866	289
413	TOTANA	RM-622	0+300	SECUNDARIA	2,500	5.287	4.998	289
315	CARAVACA	RM-711	0+100	SECUNDARIA	5,700	3.381	3.092	289
612	CARTAGENA	RM-311	7+200	SECUNDARIA	3,700	3.101	2.818	283
115	ABANILLA	RM-414	11+700	PERMANENTE	6,100	3.071	2.790	282
679	CARTAGENA	RM-F35	15+400	PRIMARIA	4,700	3.843	3.566	277
316	CARAVACA	RM-711	9+300	SECUNDARIA	18,200	1.633	1.356	277
247	CARAVACA	RM-517	1+900	SECUNDARIA	3,100	5.349	5.075	274
706	MURCIA	RM-1	27+860	SECUNDARIA	2,500	4.114	3.840	274
132	JUMILLA	RM-427	4+800	COBERTURA	15,000	1.697	1.424	273
122	YECLA	RM-424	10+100	PRIMARIA	19,000	1.588	1.321	267
449	AGUILAS	RM-D14	2+600	SECUNDARIA	15,400	4.760	4.496	264
649	MURCIA	RM-F17	3+500	SECUNDARIA	3,800	3.469	3.213	256
255	MURCIA	RM-B3	2+900	SECUNDARIA	3,000	7.351	7.098	253
630	TORRE PACHECO	RM-F21	3+000	SECUNDARIA	7,800	4.504	4.251	253
131	JUMILLA	RM-427	0+100	SECUNDARIA	13,300	1.441	1.189	251
421	LORCA	RM-621	5+900	SECUNDARIA	8,600	3.183	2.934	249
159	BLANCA	RM-A20	1+000	COBERTURA	13,700	2.352	2.103	249
705	MURCIA	RM-1	25+710	SECUNDARIA	38,650	3.797	3.551	246
520	ALHAMA	RM-603	19+000	SECUNDARIA	7,500	1.885	1.641	244
689	CARTAGENA	RM-F41	1+000	SECUNDARIA	4,100	1.667	1.423	243
246	CEHEGIN	RM-517	0+700	SECUNDARIA	2,600	5.265	5.023	242
681	TORRE PACHECO	RM-F36	1+000	PRIMARIA	6,200	7.444	7.204	240
515	FUENTE ALAMO	RM-602	16+200	SECUNDARIA	10,500	3.931	3.696	235
678	LOS ALCAZARES	RM-F35	8+700	SECUNDARIA	4,700	3.855	3.620	235
209	ARCHENA	RM-530	0+100	SECUNDARIA	6,200	2.550	2.317	233
127	ABANILLA	RM-423	26+500	SECUNDARIA	4,800	1.407	1.174	233
504	MAZARRON	RM-332	27+500	SECUNDARIA	4,400	7.963	7.731	232
620	CARTAGENA	RM-314	7+200	SECUNDARIA	4,800	4.585	4.357	227
222	MORATALLA	RM-702	0+500	SECUNDARIA	4,200	2.551	2.326	225
435	LORCA	RM-D1	1+300	SECUNDARIA	6,300	1.485	1.262	223
656	TORRE PACHECO	RM-F22	8+100	SECUNDARIA	6,500	3.311	3.089	222



Nº Estación	Municipio	Carretera	PK	Tipo	Longitud	Año 2015		
						IMD	IMD lig	IMP pes
641	MOLINA	RM-F10	0+100	SECUNDARIA	4,100	4.781	4.559	221
696	TORRE PACHECO	RM-F51	2+300	PRIMARIA	5,000	3.286	3.067	219
111	FORTUNA	RM-411	13+200	SECUNDARIA	6,600	2.513	2.299	214
525	MURCIA	RM-611	1+800	SECUNDARIA	5,000	4.806	4.597	209
420	LORCA	RM-621	0+020	SECUNDARIA	2,000	3.401	3.194	208
611	CARTAGENA	RM-311	14+700	SECUNDARIA	6,400	2.486	2.279	207
119	FORTUNA	RM-A7	5+400	SECUNDARIA	5,500	1.663	1.456	207
666	TORRE PACHECO	RM-F29	10+300	SECUNDARIA	7,800	2.626	2.426	200
210	MULA	RM-530	11+800	SECUNDARIA	10,700	1.938	1.741	198
128	ABANILLA	RM-422	4+300	SECUNDARIA	9,500	1.653	1.456	197
292	CARAVACA	RM-B36	0+400	SECUNDARIA	5,800	2.130	1.934	196
207	ARCHENA	RM-522	5+300	SECUNDARIA	1,400	4.848	4.654	194
655	TORRE PACHECO	RM-F21	9+200	SECUNDARIA	8,400	2.061	1.871	190
654	TORRE PACHECO	RM-F20	1+100	SECUNDARIA	3,900	1.989	1.800	190
452	PUERTO LUMBRERAS	RM-D17	0+100	SECUNDARIA	7,000	1.605	1.415	190
446	PUERTO LUMBRERAS	RM-D26	4+900	SECUNDARIA	6,100	2.516	2.327	189
102	BLANCA	RM-402	1+300	SECUNDARIA	2,600	3.166	2.982	184
126	FORTUNA	T-423	4+900	SECUNDARIA	4,200	2.839	2.656	183
683	CARTAGENA	RM-F36	6+300	SECUNDARIA	4,400	5.943	5.762	181
464	MAZARRON	RM-D6	2+000	SECUNDARIA	7,400	5.597	5.417	181
543	FUENTE ALAMO	RM-E14	0+800	COBERTURA	2,800	657	476	180
539	MAZARRON	RM-E11	11+800	COBERTURA	14,300	838	661	177
400	AGUILAS	RM-D18	0+200	COBERTURA	6,400	1.280	1.108	172
248	MORATALLA	RM-715	11+500	SECUNDARIA	13,500	3.317	3.149	168
258	LORQUI	RM-B6	0+200	SECUNDARIA	1,900	4.482	4.315	167
414	TOTANA	RM-502	0+100	SECUNDARIA	2,000	4.056	3.889	167
553	MAZARRON	RM-E27	6+000	COBERTURA	7,800	1.277	1.113	164
560	MURCIA	RM-E28	0+600	SECUNDARIA	0,800	2.880	2.717	163
513	CARTAGENA	RM-605	1+900	SECUNDARIA	4,900	3.891	3.728	162
257	ALCANTARILLA	RM-B4	3+100	SECUNDARIA	3,200	4.072	3.912	160
660	SAN PEDRO PINATAR	RM-F24	1+000	SECUNDARIA	8,500	2.086	1.927	159
505	CARTAGENA	RM-605	4+800	SECUNDARIA	5,900	3.572	3.414	158
699	TORRE PACHECO	RM-F35	9+100	SECUNDARIA	3,300	2.563	2.412	151
673	LOS ALCAZARES	RM-F34	3+600	SECUNDARIA	3,700	4.506	4.356	150
684	CARTAGENA	RM-F37	3+100	SECUNDARIA	5,200	1.761	1.612	148
511	MURCIA	RM-601	0+100	PRIMARIA	7,600	2.637	2.490	147
265	CEHEGIN	RM-B16	1+300	SECUNDARIA	8,700	3.031	2.886	145
546	CARTAGENA	RM-E33	1+600	SECUNDARIA	3,900	1.637	1.493	144
519	ALHAMA	RM-603	11+800	SECUNDARIA	14,000	1.389	1.246	143
424	MAZARRON	RM-315	2+900	SECUNDARIA	5,500	1.720	1.578	142
523	LIBRILLA	RM-604	2+800	COBERTURA	3,100	1.542	1.400	142
217	BLANCA	RM-553	4+000	SECUNDARIA	5,300	3.615	3.474	141
685	CARTAGENA	RM-F37	6+000	COBERTURA	4,100	1.279	1.137	141
556	MAZARRON	RM-E22	18+700	SECUNDARIA	3,300	4.931	4.791	140
259	LORQUI	RM-B8	3+800	SECUNDARIA	3,500	2.163	2.024	138
231	MORATALLA	RM-715	15+100	SECUNDARIA	2,600	2.025	1.886	138
260	CEUTI	RM-B9	0+600	SECUNDARIA	1,300	4.618	4.481	137
637	MURCIA	RM-F5	1+100	SECUNDARIA	2,300	3.426	3.289	137
145	FORTUNA	RM-A7	6+900	SECUNDARIA	2,200	1.709	1.573	137
562	MURCIA	RM-E3	1+100	SECUNDARIA	3,300	2.761	2.632	129
342	CARAVACA	RM-C17	6+800	COBERTURA	7,100	1.488	1.361	127
456	LORCA	RM-D21	0+500	SECUNDARIA	6,900	1.802	1.678	124
453	PUERTO LUMBRERAS	RM-D19	0+400	COBERTURA	10,100	966	843	123
237	MULA	RM-532	26+000	COBERTURA	11,800	1.657	1.535	122
459	AGUILAS	RM-D24	2+700	SECUNDARIA	11,500	1.463	1.342	122



Nº Estación	Municipio	Carretera	PK	Tipo	Longitud	Año 2015		
						IMD	IMD lig	IMP pes
676	SAN JAVIER	RM-F35	1+500	SECUNDARIA	4,300	3.068	2.948	120
690	CARTAGENA	RM-F42	1+000	SECUNDARIA	7,900	2.431	2.311	120
157	YECLA	RM-A18	1+300	PERMANENTE	16,900	1.879	1.762	118
216	MULA	RM-552	15+000	COBERTURA	8,300	973	856	117
220	ALCANTARILLA	RM-560	6+700	SECUNDARIA	4,600	2.884	2.770	114
614	CARTAGENA	RM-311	0+900	SECUNDARIA	1,800	2.155	2.041	114
215	CALASPARRA	RM-552	7+900	COBERTURA	13,300	799	686	113
502	CARTAGENA	RM-332	7+500	PRIMARIA	10,600	2.446	2.335	110
691	CARTAGENA	RM-F43	5+800	PRIMARIA	7,000	2.311	2.201	110
647	CARTAGENA	RM-F15	1+000	COBERTURA	4,600	749	639	110
254	MURCIA	RM-B1	2+000	SECUNDARIA	5,200	4.590	4.481	109
233	MORATALLA	RM-715	25+500	COBERTURA	9,400	898	790	108
221	MOLINA	RM-560	2+100	SECUNDARIA	5,000	2.440	2.333	107
512	MURCIA	RM-601	8+300	SECUNDARIA	13,300	1.687	1.581	106
325	ALCANTARILLA	RM-C1	0+500	COBERTURA	16,500	1.401	1.295	106
444	LORCA	RM-D10	11+300	SECUNDARIA	11,600	2.347	2.244	103
438	MAZARRON	RM-D4	3+000	PERMANENTE	10,000	1.783	1.680	103
672	SAN PEDRO DEL PINAT,	RM-F33	2+000	SECUNDARIA	2,900	4.082	3.980	102
557	CARTAGENA	RM-E22	5+600	SECUNDARIA	5,900	2.896	2.797	99
350	ALHAMA	RM-515	26+900	SECUNDARIA	11,900	2.220	2.121	99
551	CARTAGENA	RM-E17	1+000	SECUNDARIA	3,300	1.428	1.328	99
263	CEUTI	RM-B12	1+500	COBERTURA	8,800	1.169	1.071	98
675	CARTAGENA	RM-F54	12+900	SECUNDARIA	3,700	3.040	2.943	97
201	CIEZA	RM-512	1+300	SECUNDARIA	3,700	3.830	3.735	96
268	CIEZA	RM-B19	3+700	SECUNDARIA	19,000	3.597	3.500	96
156	FORTUNA	RM-A17	23+400	SECUNDARIA	23,400	1.769	1.673	96
535	FUENTE ALAMO	RM-E6	12+000	COBERTURA	6,000	678	583	96
109	ABANILLA	RM-410	0+100	COBERTURA	2,600	1.199	1.103	95
652	MURCIA	RM-F19	1+000	COBERTURA	3,600	1.039	944	95
415	TOTANA	RM-502	2+200	SECUNDARIA	2,400	2.516	2.423	93
524	MURCIA	RM-611	5+800	SECUNDARIA	1,200	2.062	1.973	90
550	MAZARRON	RM-E35	0+100	SECUNDARIA	3,200	2.709	2.620	89
279	LORQUI	RM-B7	0+300	SECUNDARIA	0,400	2.953	2.865	88
695	MURCIA	RM-F50	4+000	SECUNDARIA	6,000	2.735	2.648	87
674	LOS ALCAZARES	RM-F54	0+500	SECUNDARIA	10,800	2.060	1.974	86
143	FORTUNA	RM-A5	0+100	COBERTURA	1,000	973	887	86
534	MURCIA	RM-E6	1+000	COBERTURA	6,500	609	523	86
549	CARTAGENA	RM-E22	6+100	SECUNDARIA	10,300	3.007	2.921	85
206	OJOS	RM-522	1+200	SECUNDARIA	4,900	1.574	1.491	83
249	CIEZA	RM-532	1+100	SECUNDARIA	14,400	1.522	1.440	81
503	MAZARRON	RM-332	27+000	SECUNDARIA	10,900	1.778	1.698	80
232	MORATALLA	RM-715	25+200	COBERTURA	9,300	500	420	80
280	CALASPARRA	RM-B35	10+400	COBERTURA	10,800	785	705	79
645	MURCIA	RM-F13	13+900	COBERTURA	5,000	701	623	78
301	TOTANA	RM-502	4+600	SECUNDARIA	6,600	1.705	1.628	77
205	OJOS	RM-521	1+300	SECUNDARIA	2,300	1.322	1.245	77
665	TORRE PACHECO	RM-F27	3+500	SECUNDARIA	2,100	2.383	2.309	74
442	LORCA	RM-D8	11+000	COBERTURA	16,200	1.268	1.194	74
457	TOTANA	RM-D22	5+000	COBERTURA	6,500	1.596	1.525	71
662	TORRE PACHECO	RM-F26	1+000	COBERTURA	5,100	1.167	1.096	71
344	ALCANTARILLA	RM-C19	1+000	COBERTURA	5,500	621	550	71
450	AGUILAS	RM-D15	0+900	SECUNDARIA	4,300	2.382	2.314	67
537	MURCIA	RM-E7	1+000	COBERTURA	6,700	878	811	67
161	ABARAN	RM-A22	0+200	SECUNDARIA	5,000	2.376	2.310	66
262	CAMPOS DEL RIO	RM-B11	0+100	COBERTURA	3,100	1.353	1.287	66



Nº Estación	Municipio	Carretera	PK	Tipo	Longitud	Año 2015		
						IMD	IMD lig	IMP pes
327	LIBRILLA	RM-C2	0+200	COBERTURA	27,600	991	925	66
644	MURCIA	RM-F13	4+400	COBERTURA	13,500	1.477	1.414	63
104	YECLA	RM-404	2+600	SECUNDARIA	1,800	1.340	1.277	63
510	CARTAGENA	RM-E21	1+600	SECUNDARIA	4,500	1.536	1.478	58
212	ALGUAZAS	RM-531	1+700	COBERTURA	12,100	1.175	1.117	58
291	CALASPARRA	RM-B32	1+300	SECUNDARIA	6,700	1.102	1.045	58
542	FUENTE ALAMO	RM-E13	1+000	COBERTURA	3,600	407	349	58
107	ABANILLA	RM-410	9+700	COBERTURA	4,900	763	706	57
547	CARTAGENA	RM-E16	1+000	COBERTURA	6,700	398	343	56
334	TOTANA	RM-C7	1+000	COBERTURA	4,400	964	910	55
692	MURCIA	RM-F48	1+000	COBERTURA	9,500	476	421	55
663	LOS ALCAZARES	RM-F26	6+800	SECUNDARIA	2,900	1.326	1.274	53
447	LORCA	RM-D12	5+000	COBERTURA	10,100	895	843	52
340	LORCA	RM-C15	1+000	COBERTURA	16,300	874	822	51
538	ALHAMA	RM-E10	1+000	COBERTURA	6,200	820	769	51
103	JUMILLA	RM-403	1+000	COBERTURA	16,100	791	742	49
554	CARTAGENA	RM-E18	1+000	COBERTURA	7,500	345	297	48
688	CARTAGENA	RM-F57	1+000	COBERTURA	2,000	341	293	48
544	FUENTE ALAMO	RM-E14	4+000	COBERTURA	4,200	338	290	48
686	CARTAGENA	RM-F39	1+000	COBERTURA	5,000	329	282	48
332	MULA	RM-C5	22+000	COBERTURA	11,000	769	721	47
610	MURCIA	RM-310	1+000	COBERTURA	3,600	505	458	47
667	SAN JAVIER	RM-F29	1+000	COBERTURA	2,800	828	783	45
533	MURCIA	RM-E5	0+800	COBERTURA	4,700	601	556	45
200	ALBUDEITE	RM-B13	0+400	COBERTURA	6,700	945	902	43
121	YECLA	RM-426	1+000	COBERTURA	15,800	696	653	43
309	LORCA	RM-701	19+700	COBERTURA	4,100	503	460	43
337	LORCA	RM-C12	1+000	COBERTURA	11,700	445	403	42
335	TOTANA	RM-C8	1+000	COBERTURA	7,900	687	646	41
437	LORCA	RM-D3	1+000	COBERTURA	5,100	677	636	41
223	MORATALLA	RM-702	6+000	COBERTURA	18,500	673	632	41
348	CARAVACA	RM-C23	1+000	COBERTURA	2,700	663	622	41
219	MORATALLA	RM-510	1+000	COBERTURA	10,600	523	483	40
552	MAZARRON	RM-E17	17+000	COBERTURA	15,100	644	605	39
153	JUMILLA	RM-A15	1+000	COBERTURA	21,500	619	580	39
305	BULLAS	RM-503	1+500	COBERTURA	5,700	1.257	1.219	38
346	TOTANA	RM-C21	0+100	COBERTURA	11,900	1.195	1.157	38
555	MAZARRON	RM-E19	1+000	COBERTURA	11,300	659	621	38
224	MORATALLA	RM-702	28+000	COBERTURA	12,000	611	572	38
267	BULLAS	RM-B18	1+500	COBERTURA	3,800	1.560	1.523	37
341	CARAVACA	RM-C16	1+600	COBERTURA	5,200	1.439	1.402	37
319	MULA	RM-515	7+500	COBERTURA	11,600	565	528	37
204	BLANCA	RM-520	1+000	COBERTURA	5,300	485	448	37
440	MAZARRON	RM-D5	1+000	COBERTURA	3,600	625	589	36
339	LORCA	RM-C14	1+000	COBERTURA	11,500	601	565	36
266	BLANCA	RM-B17	1+000	COBERTURA	4,100	1.181	1.145	35
165	YECLA	RM-A26	1+000	COBERTURA	14,000	564	529	35
619	CARTAGENA	RM-314	1+100	COBERTURA	2,900	1.099	1.067	32
203	ABARAN	RM-514	1+000	COBERTURA	4,200	617	585	32
148	ABANILLA	RM-A10	1+000	COBERTURA	5,400	468	437	31
282	CEHEGIN	RM-B21	1+000	COBERTURA	4,100	474	445	29
308	LORCA	RM-701	2+200	COBERTURA	18,100	776	749	27
568	ALHAMA DE MURCIA	RM-E24	5+100	SECUNDARIA	5,500	281	254	27
269	CEHEGIN	RM-B20	0+500	COBERTURA	14,000	624	599	26
439	TOTANA	RM-D4	11+000	COBERTURA	15,700	465	439	26



Nº Estación	Municipio	Carretera	PK	Tipo	Longitud	Año 2015		
						IMD	IMD lig	IMP pes
559	MURCIA	RM-E25	1+000	COBERTURA	6,600	237	210	26
208	ULEA	RM-523	2+900	COBERTURA	4,500	949	924	25
345	MULA	RM-C20	1+000	COBERTURA	4,600	353	330	23
307	LORCA	RM-504	26+000	COBERTURA	5,600	386	363	22
402	LORCA	RM-332	50+000	COBERTURA	27,800	354	332	22
154	JUMILLA	RM-A16	1+000	COBERTURA	2,600	301	279	22
336	LORCA	RM-C9	1+000	COBERTURA	18,200	352	331	21
548	CARTAGENA	RM-E26	6+100	COBERTURA	6,200	229	208	21
302	TOTANA	RM-503	36+000	COBERTURA	12,700	333	313	20
160	ABANILLA	RM-A21	1+000	COBERTURA	5,600	312	292	20
419	MAZARRON	RM-315	18+300	COBERTURA	6,600	325	305	19
146	ABANILLA	RM-A9	1+000	COBERTURA	12,700	297	278	19
151	JUMILLA	RM-A12	1+000	COBERTURA	11,700	286	268	18
276	MORATALLA	RM-B30	1+000	COBERTURA	11,400	272	254	18
211	ALBUDEITE	RM-531	13+000	COBERTURA	4,400	590	573	17
326	MULA	RM-C27	1+000	COBERTURA	3,600	252	235	17
605	MURCIA	RM-301	15+100	COBERTURA	15,100	177	160	17
422	LORCA	RM-621	9+000	COBERTURA	10,600	273	257	16
106	YECLA	RM-404	18+000	COBERTURA	8,300	230	216	15
270	CALASPARRA	RM-B22	1+000	COBERTURA	19,200	213	198	15
105	YECLA	RM-404	16+000	COBERTURA	17,000	227	212	14
274	MULA	RM-B27	1+000	COBERTURA	4,000	218	204	14
155	ABANILLA	RM-A16	13+000	COBERTURA	11,100	202	188	14
330	ALCANTARILLA	RM-C4	1+000	COBERTURA	5,300	118	103	14
347	LORCA	RM-C22	1+000	COBERTURA	12,400	230	217	13
158	YECLA	RM-A19	1+000	COBERTURA	3,300	223	210	13
418	MAZARRON	RM-315	7+000	COBERTURA	7,400	206	193	12
558	MAZARRON	RM-E23	1+000	COBERTURA	2,500	202	190	12
271	CARAVACA	RM-B23	1+000	COBERTURA	4,700	188	176	12
436	MAZARRON	RM-D2	1+000	COBERTURA	8,500	191	179	11
331	LORCA	RM-C5	1+000	COBERTURA	12,000	185	174	11
349	MULA	RM-C25	1+000	COBERTURA	5,000	152	142	11
147	ABANILLA	RM-A30	1+000	COBERTURA	13,800	336	326	10
448	AGUILAS	RM-D13	1+000	COBERTURA	11,000	173	162	10
261	ARCHENA	RM-B10	1+000	COBERTURA	5,500	277	268	9
454	AGUILAS	RM-D19	19+000	COBERTURA	10,400	158	149	9
455	LORCA	RM-D20	1+000	COBERTURA	13,000	149	139	9
329	MULA	RM-C26	1+000	COBERTURA	6,500	145	136	9
149	ABARAN	RM-A10	24+000	COBERTURA	19,800	271	262	8
303	LORCA	RM-503	31+000	COBERTURA	4,800	128	120	8
275	ARCHENA	RM-B29	1+000	COBERTURA	5,500	215	208	7
225	MORATALLA	RM-703	1+000	COBERTURA	25,200	112	105	7
338	LORCA	RM-C13	1+000	COBERTURA	1,300	136	130	6
604	MURCIA	RM-301	10+000	COBERTURA	10,200	76	70	6
693	MURCIA	RM-F56	1+000	COBERTURA	14,700	45	40	6
333	MULA	RM-C6	1+000	COBERTURA	18,400	79	73	5
273	MULA	RM-B26	1+000	COBERTURA	10,000	75	70	5
343	CARAVACA	RM-C18	1+000	COBERTURA	16,600	74	69	5
304	MULA	RM-503	7+000	COBERTURA	24,100	70	66	4
272	CARAVACA	RM-B24	1+000	COBERTURA	3,100	58	54	4
164	FORTUNA	RM-A25	1+000	COBERTURA	3,100	99	96	3
152	YECLA	RM-A14	1+000	COBERTURA	4,600	55	52	3
150	YECLA	RM-A11	1+000	COBERTURA	21,000	50	46	3
264	RICOTE	RM-B15	1+000	COBERTURA	18,100	67	65	2
306	LORCA	RM-504	19+000	COBERTURA	21,400	40	37	2



Nº Estación	Municipio	Carretera	PK	Tipo	Longitud	Año 2015		
						IMD	IMD lig	IMP pes
443	LORCA	RM-D9	1+000	COBERTURA	11,600	37	35	2

Nota: (*) Estación no aforada por estar el tramo afectado por Obras



Región de Murcia
Consejería de Fomento
e Infraestructuras

Dirección General de Carreteras

SERVICIO DE EXPLOTACION Y SEGURIDAD VIAL

Plaza de Santoña, 6
300071 – Murcia.

www.carm.es/cpt/

ANEXO II:MAPAS



Región de Murcia
Consejería de Fomento
e Infraestructuras

Dirección General de Carreteras

SERVICIO DE EXPLOTACION Y SEGURIDAD VIAL

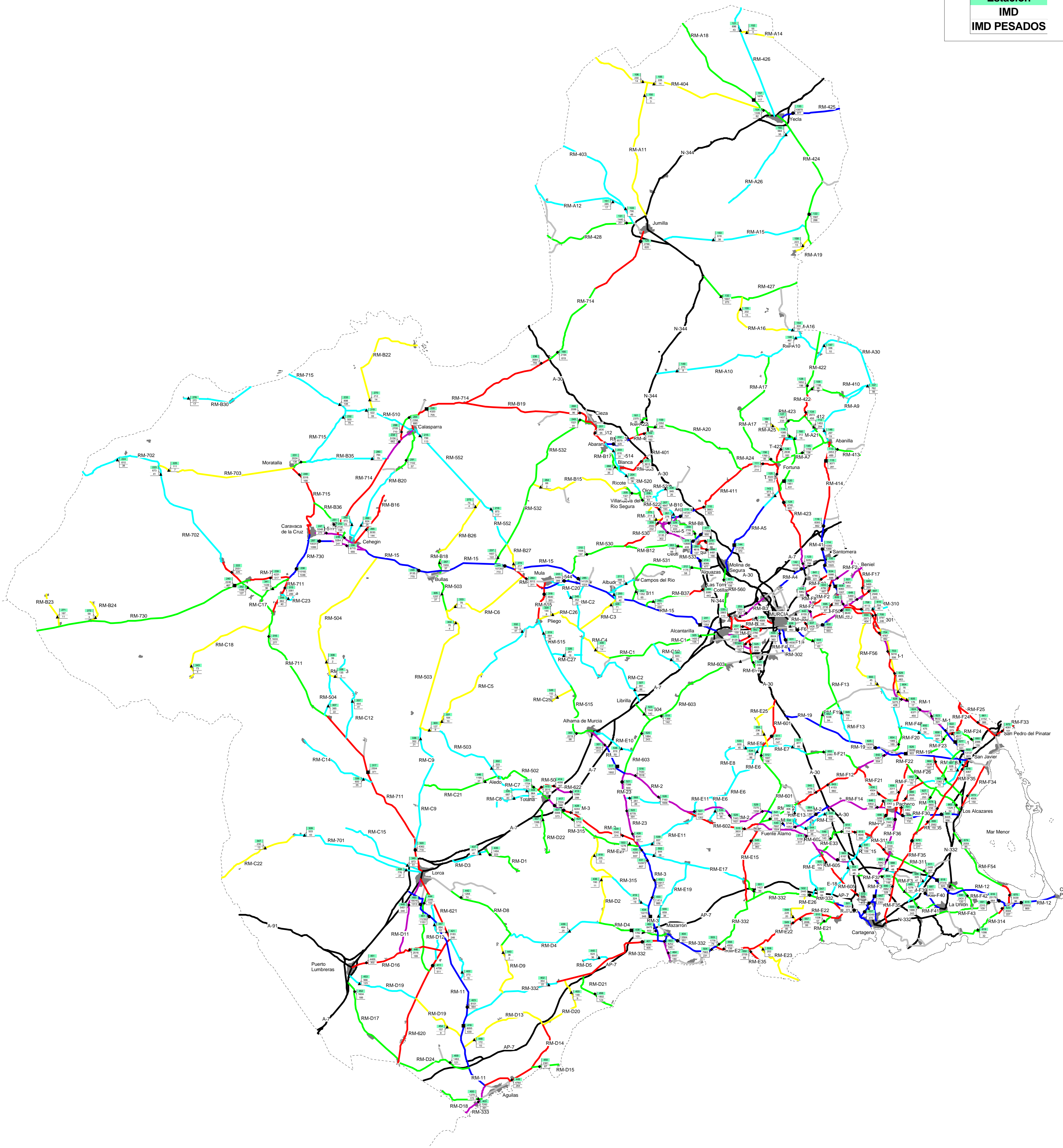
Plaza de Santoña, 6
300071 – Murcia.

www.carm.es/cpt/

MAPA IMD AÑO 2015



MAPA AFOROS 2015





Región de Murcia
Consejería de Fomento
e Infraestructuras

Dirección General de Carreteras

SERVICIO DE EXPLOTACION Y SEGURIDAD VIAL

Plaza de Santoña, 6
300071 – Murcia.

www.carm.es/cpt/

ANEXO III: CARACTERIZACIÓN DE ESTACIONES PERMANENTES

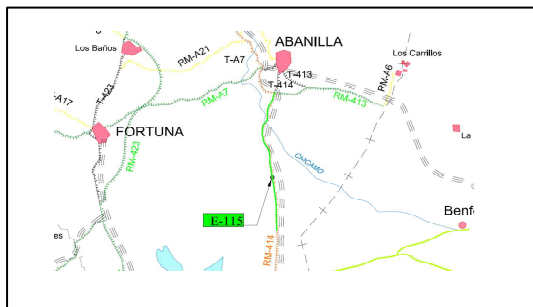


ESTACION Nº 115

TIPO DE ESTACION PERMANENTE

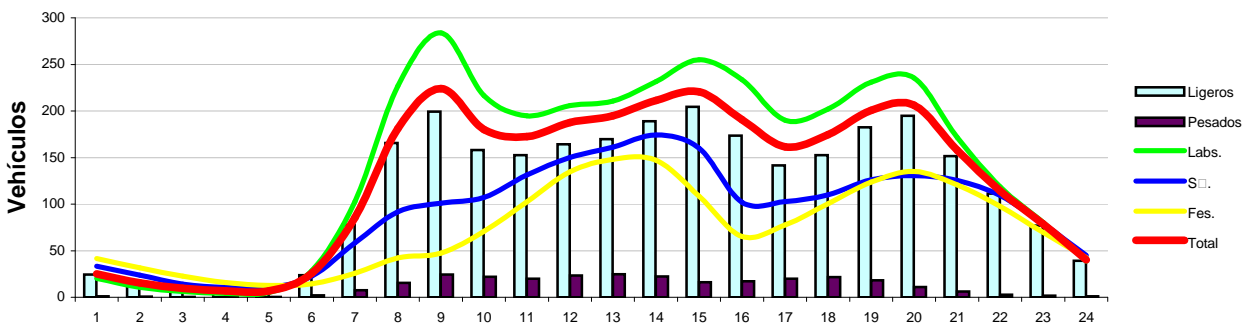
Carretera	RM-414
Ubicación	P.K.11+700
Inicio	P.K.9+400
Fin	P.K.15+500
Calzada	Convencional

FICHA 2015		
IMD	LIGEROS	PESADOS
3.060	2.781	279
V.MEDIA	V.LIGEROS	VPESADOS
93	94	82

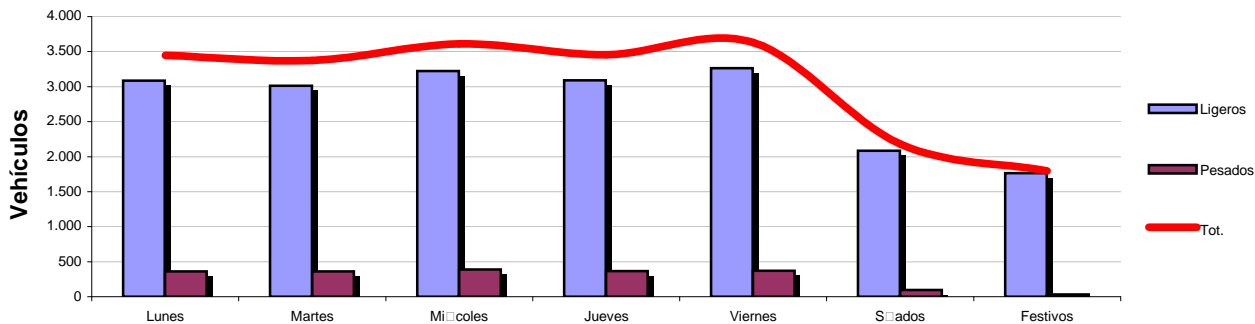


Evolución IMD		
Año	IMD	%Pesados
2009	3.548	13,28%
2010	3.326	9,70%
2011	3.141	12,03%
2012	2.954	11,30%
2013	2.890	10,73%
2014	2.988	10,06%
2015	3.060	9,12%

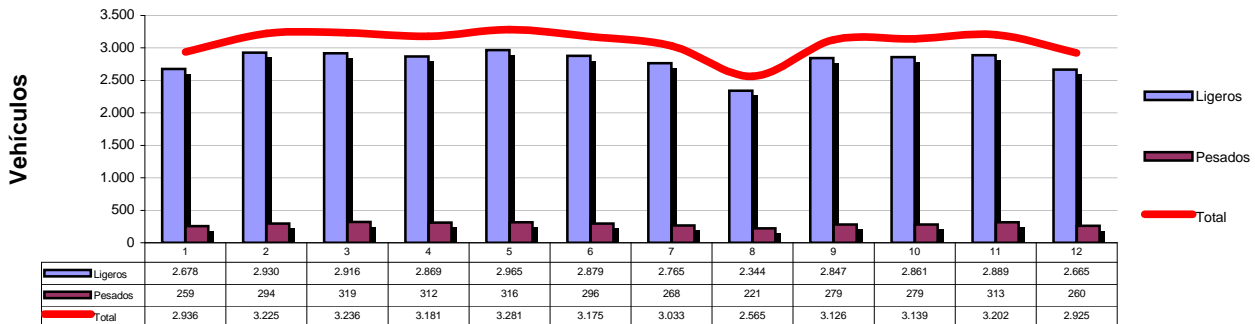
Distribución Diaria



Distribución Semanal



Distribución Mensual



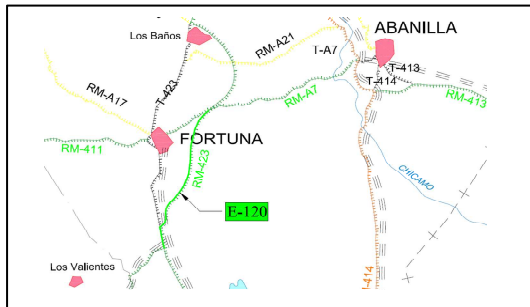


ESTACION Nº 120

TIPO DE ESTACION PERMANENTE

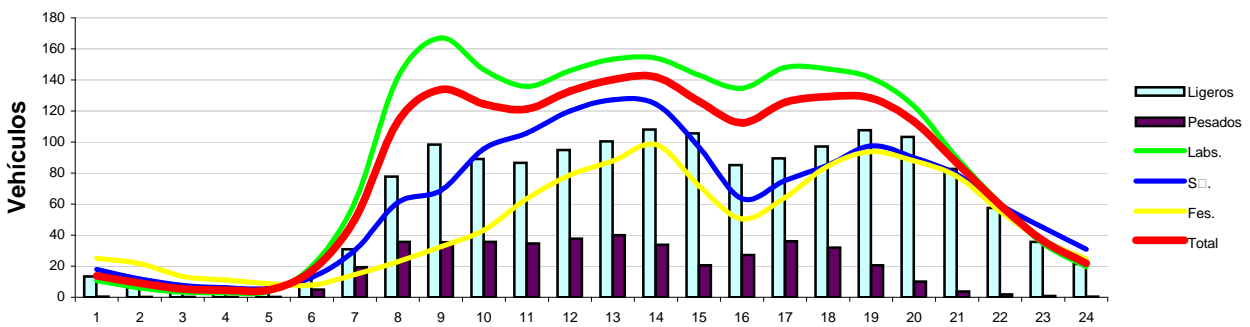
Carretera	RM-423
Ubicación	P.K.13+200
Inicio	P.K.12+200
Fin	P.K.18+000
Calzada	Convencional

FICHA 2015		
IMD	LIGEROS	PESADOS
1.938	1.509	429
V.MEDIA	V.LIGEROS	VPESADOS
90	93	79

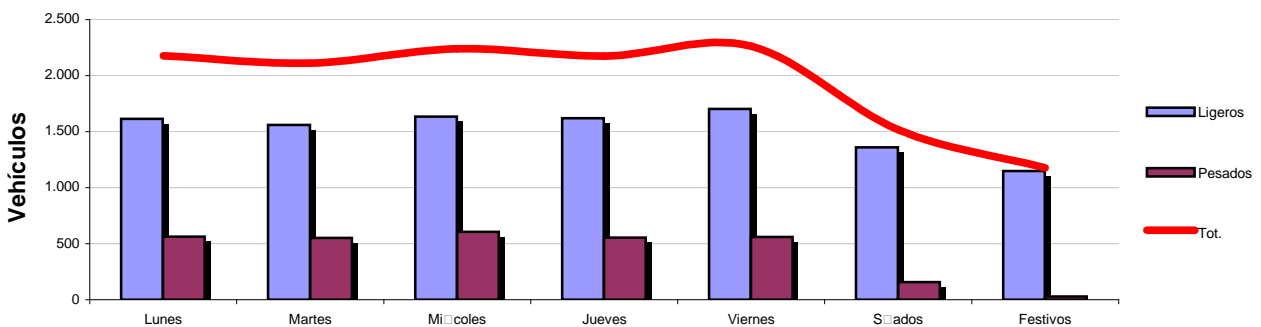


Evolución IMD		
Año	IMD	%Pesados
2009	2.028	33,56%
2010	2.410	30,31%
2011	2.134	24,73%
2012	1.870	19,52%
2013	1.752	19,24%
2014	1.784	20,59%
2015	1.938	22,16%

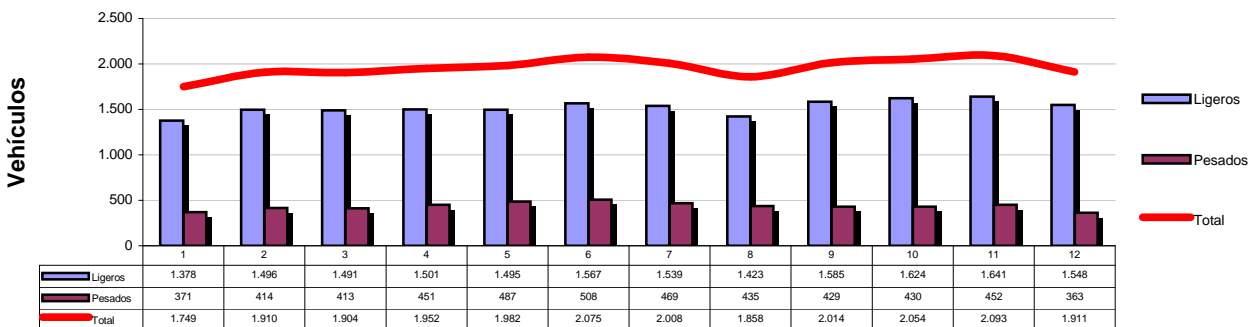
Distribución Diaria



Distribución Semanal



Distribución Mensual





ESTACION Nº 144

TIPO DE ESTACION PERMANENTE

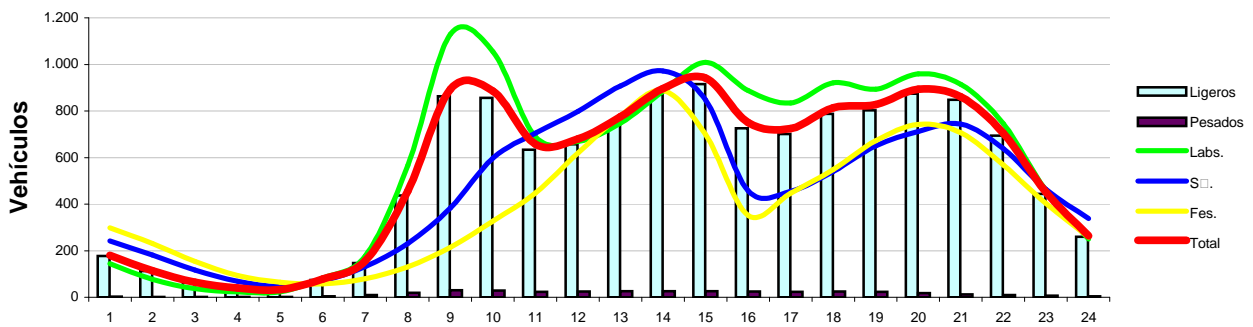
Carretera	RM-A5
Ubicación	P.K.11+100
Inicio	P.K.1+000
Fin	P.K.11+400
Calzada	Convencional

FICHA 2015		
IMD	LIGEROS	PESADOS
13.034	12.665	369
V.MEDIA	V.LIGEROS	VPESADOS
58	58	49

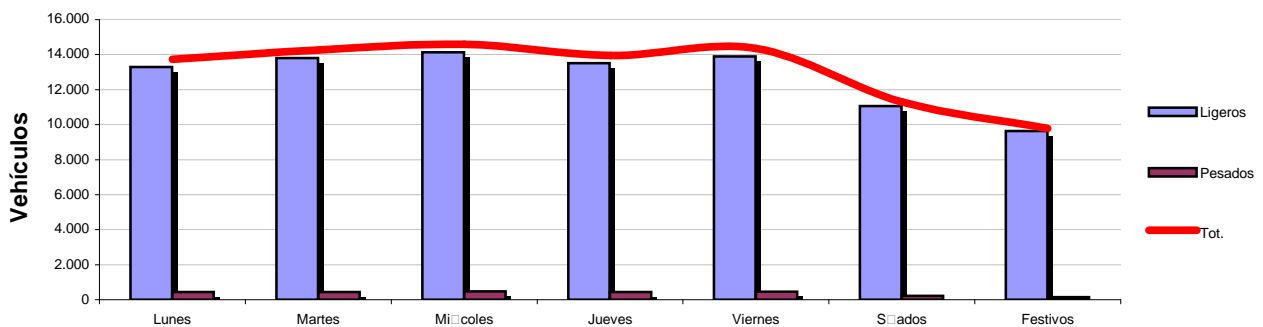


Evolución IMD		
Año	IMD	%Pesados
2009	12.950	3,24%
2010	13.052	2,98%
2011	13.018	2,74%
2012	12.790	2,34%
2013	12.852	2,59%
2014	13.183	2,72%
2015	13.034	2,83%

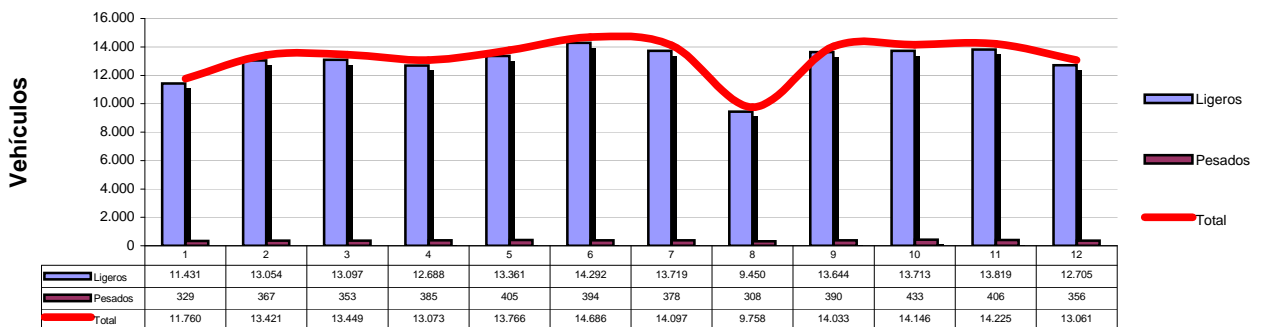
Distribución Diaria



Distribución Semanal



Distribución Mensual



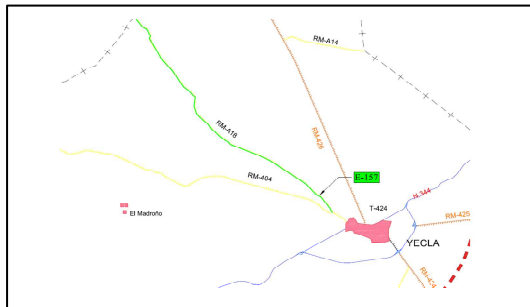


ESTACION Nº 157

TIPO DE ESTACION PERMANENTE

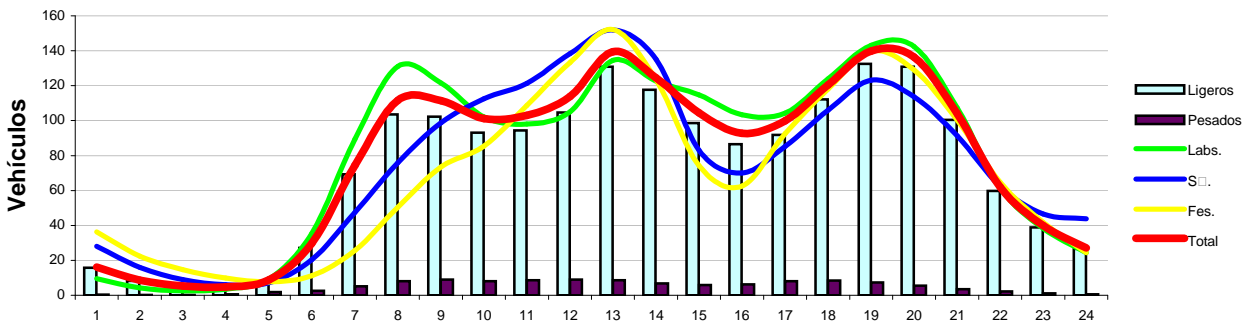
Carretera	RM-A18
Ubicación	P.K.1+300
Inicio	P.K.0+000
Fin	P.K.16+900
Calzada	Convencional

FICHA 2015		
IMD	LIGEROS	PESADOS
1.888	1.772	116
V.MEDIA	V.LIGEROS	VPESADOS
83	83	80

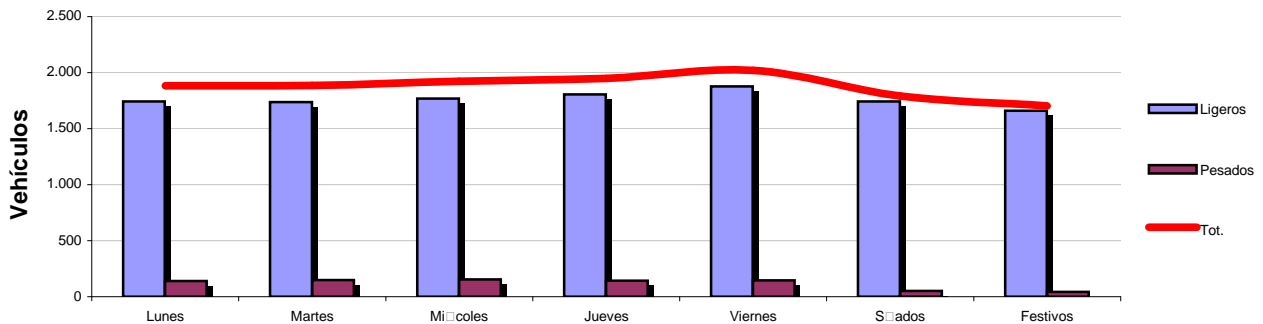


Evolución IMD		
Año	IMD	%Pesados
2009	2.142	8,32%
2010	2.062	8,40%
2011	2.014	7,01%
2012	2.037	6,13%
2013	2.076	6,06%
2014	1.838	6,02%
2015	1.888	6,12%

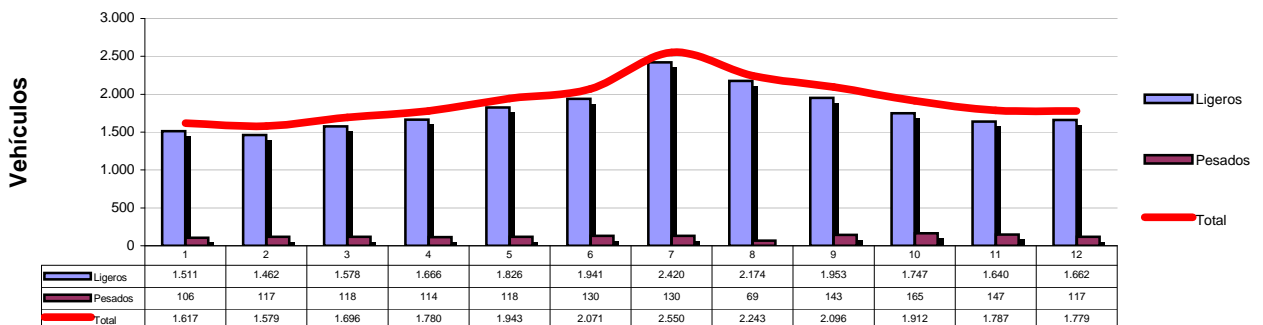
Distribución Diaria



Distribución Semanal



Distribución Mensual





ESTACION Nº 235

TIPO DE ESTACION PERMANENTE

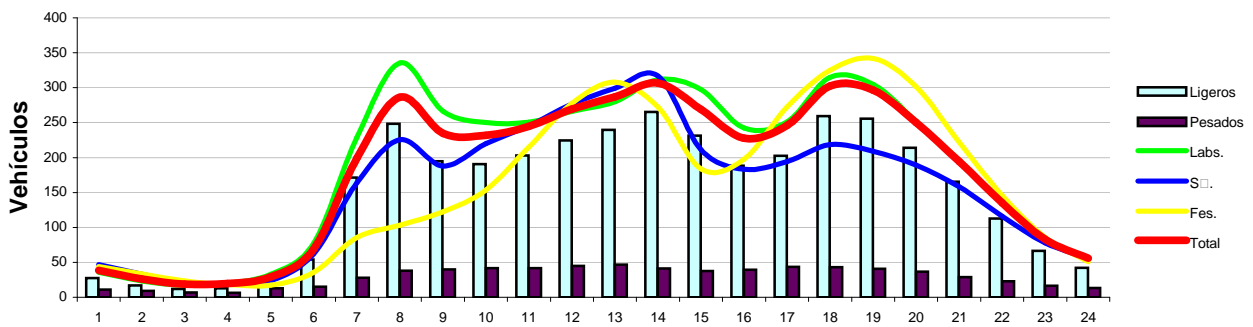
Carretera	RM-714
Ubicación	P.K.42+500
Inicio	P.K.38+700
Fin	P.K.47+400
Calzada	Convencional

FICHA 2015		
IMD	LIGEROS	PESADOS
4.344	3.638	706
V.MEDIA	V.LIGEROS	VPESADOS
81	82	77

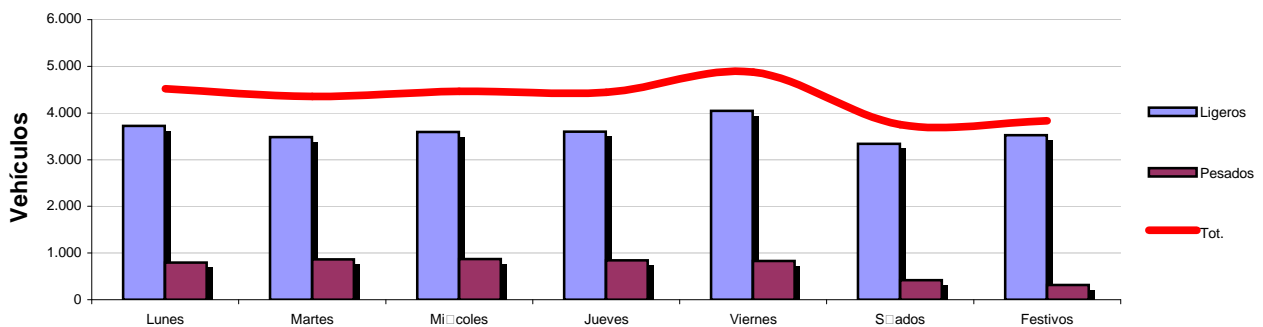


Evolución IMD		
Año	IMD	%Pesados
2009	5.035	19,92%
2010	4.788	19,32%
2011	4.603	19,06%
2012	4.007	17,97%
2013	4.092	16,62%
2014	4.139	16,88%
2015	4.344	16,26%

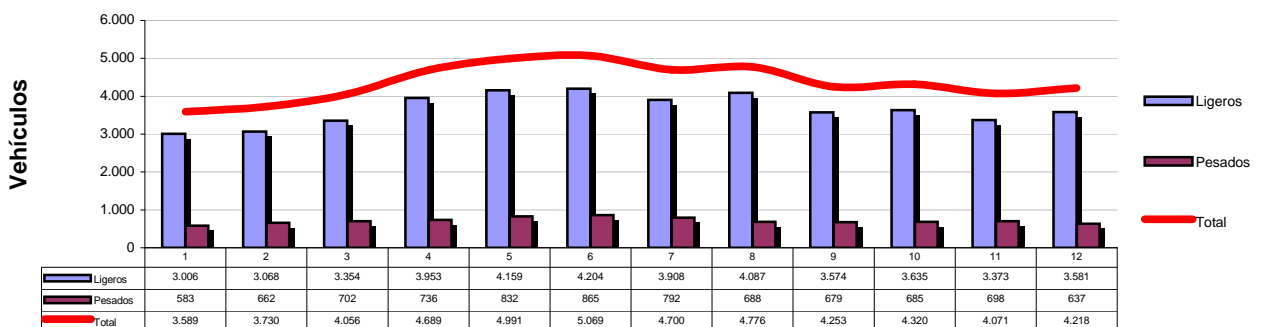
Distribución Diaria



Distribución Semanal



Distribución Mensual



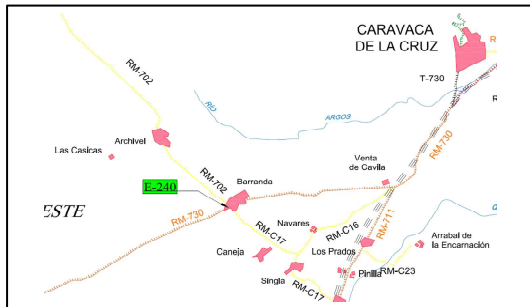


ESTACION Nº 240

TIPO DE ESTACION PERMANENTE

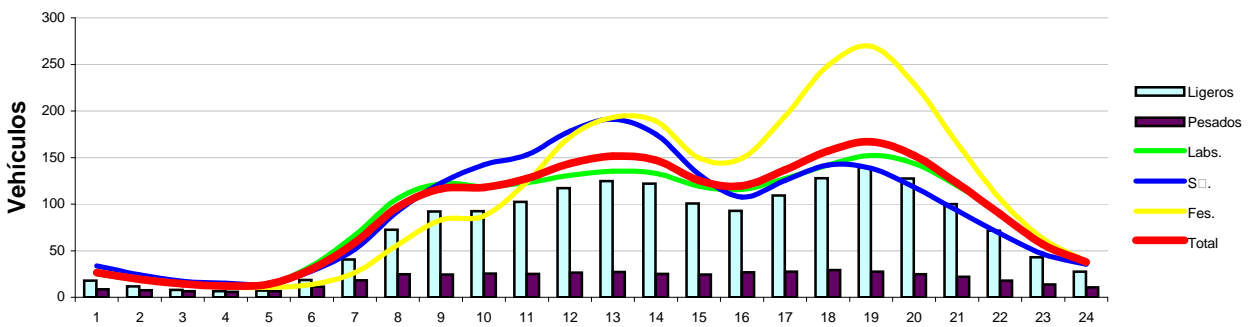
Carretera	RM-730
Ubicación	P.K.11+100
Inicio	P.K.10+900
Fin	P.K.41+400
Calzada	Convencional

FICHA 2015		
IMD	LIGEROS	PESADOS
2.262	1.791	471
V.MEDIA	V.LIGEROS	VPESADOS
94	96	83

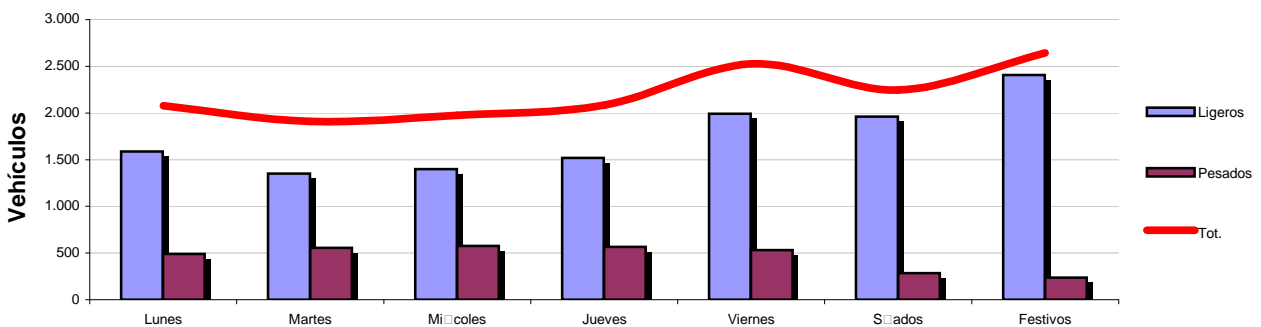


Evolución IMD		
Año	IMD	%Pesados
2009	2.316	23,65%
2010	2.665	16,81%
2011	2.265	22,15%
2012	2.193	21,10%
2013	2.137	21,18%
2014	2.118	21,78%
2015	2.262	20,81%

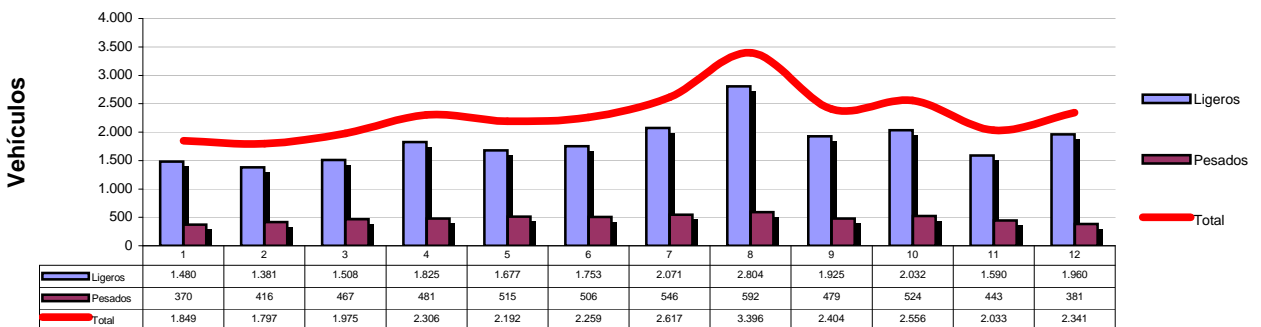
Distribución Diaria



Distribución Semanal



Distribución Mensual



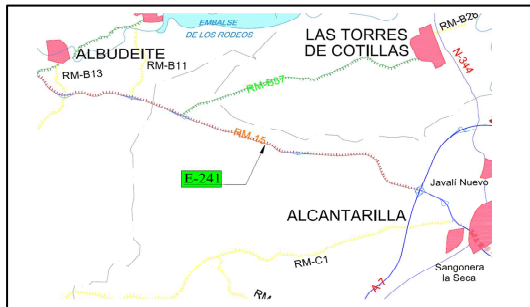


ESTACION Nº 241

TIPO DE ESTACION PERMANENTE

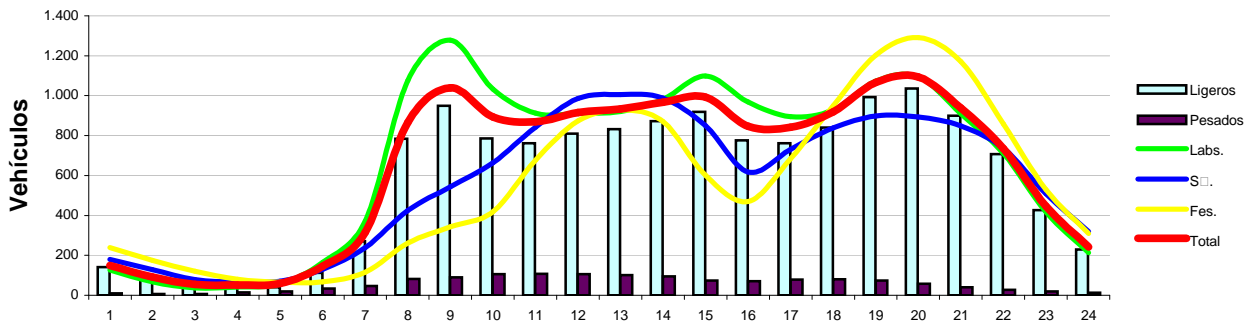
Carretera	RM-15
Ubicación	P.K.6+100
Inicio	P.K.0+000
Fin	P.K.17+500
Calzada	Autovía

FICHA 2015		
IMD	LIGEROS	PESADOS
15.411	14.063	1.347
V.MEDIA	V.LIGEROS	VPESADOS
111	113	91

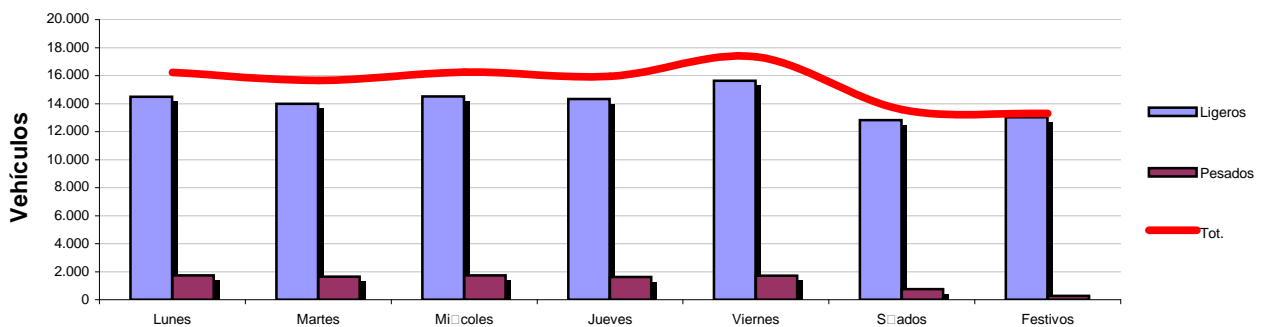


Evolución IMD		
Año	IMD	%Pesados
2009	16.244	9,06%
2010	15.660	8,52%
2011	14.942	8,94%
2012	14.295	8,97%
2013	13.486	9,12%
2014	14.282	8,67%
2015	15.411	8,74%

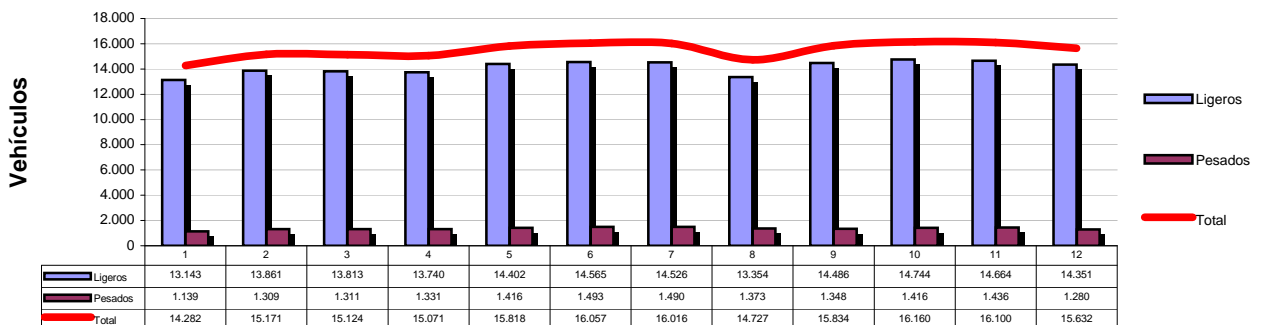
Distribución Diaria



Distribución Semanal



Distribución Mensual



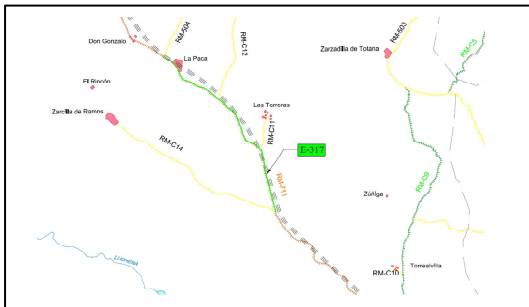


ESTACION Nº 317

TIPO DE ESTACION PERMANENTE

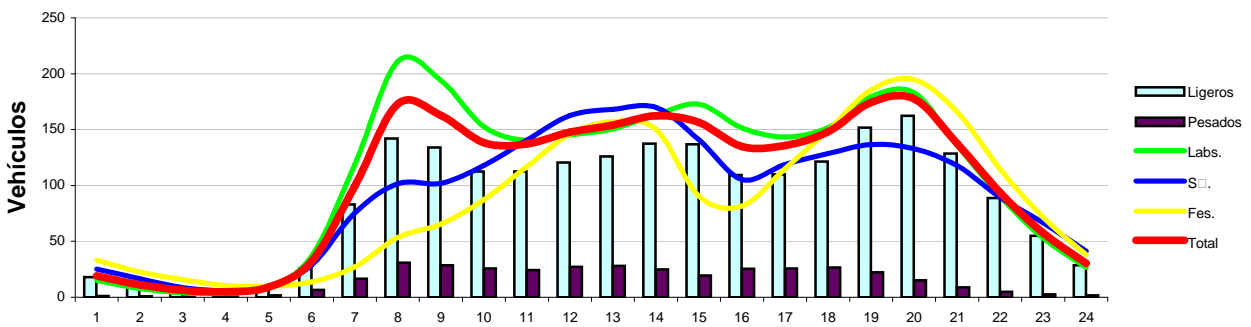
Carretera	RM-711
Ubicación	P.K.32+600
Inicio	P.K.23+900
Fin	P.K.35+000
Calzada	Convencional

FICHA 2015		
IMD	LIGEROS	PESADOS
2.510	2.140	371
V.MEDIA	V.LIGEROS	VPESADOS
92	94	82

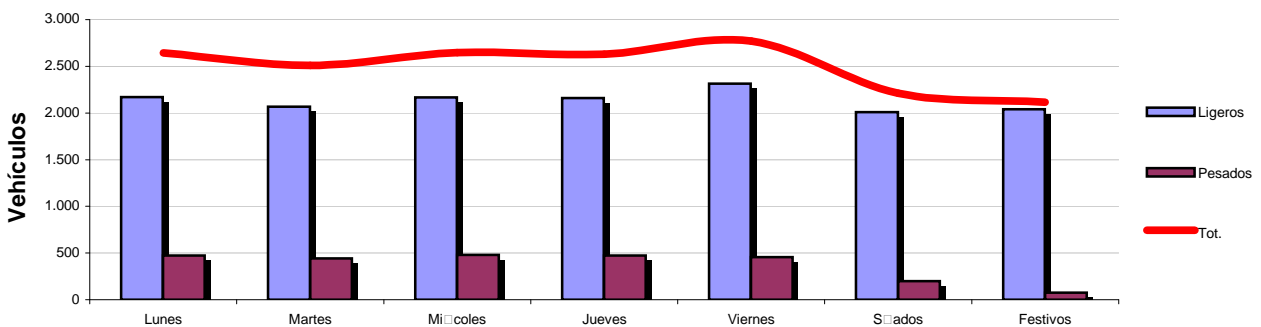


Evolución IMD		
Año	IMD	%Pesados
2009	2.753	12,41%
2010	2.640	12,71%
2011	2.637	13,85%
2012	2.412	11,99%
2013	2.363	12,74%
2014	2.420	15,47%
2015	2.510	14,77%

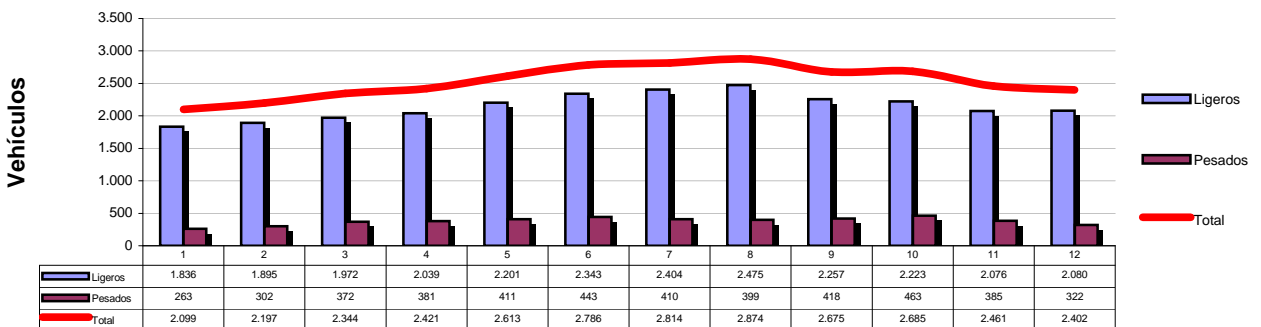
Distribución Diaria



Distribución Semanal



Distribución Mensual



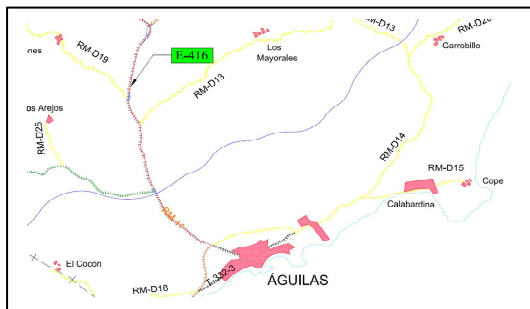


ESTACION Nº 416

TIPO DE ESTACION PERMANENTE

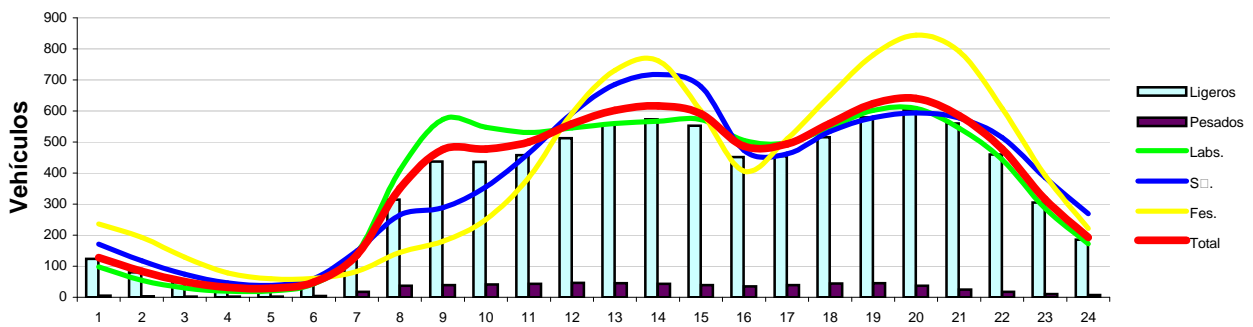
Carretera	RM-11
Ubicación	P.K.24+400
Inicio	P.K.21+500
Fin	P.K.32+400
Calzada	Conv. Desdoblada

FICHA 2015		
IMD	LIGEROS	PESADOS
9.205	8.576	629
V.MEDIA	V.LIGEROS	VPESADOS
108	110	91

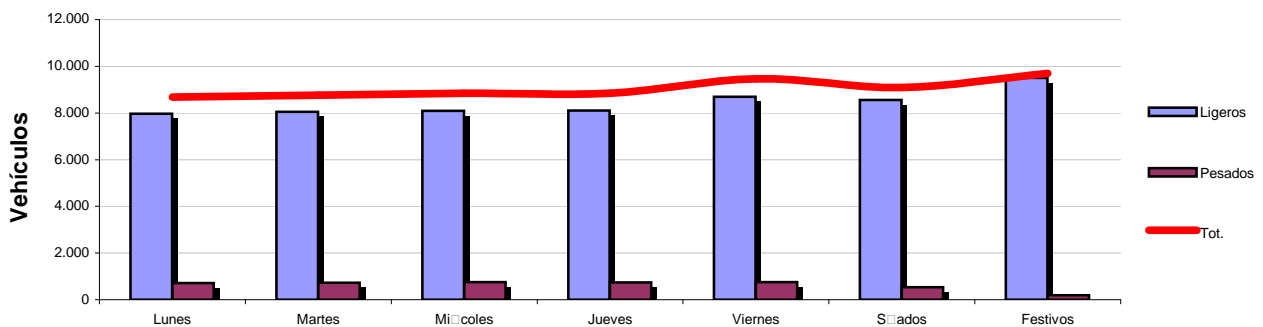


Evolución IMD		
Año	IMD	%Pesados
2009	9.477	5,49%
2010	9.257	5,68%
2011	9.607	5,21%
2012	8.985	5,76%
2013	8.538	5,97%
2014	8.596	6,40%
2015	9.205	6,83%

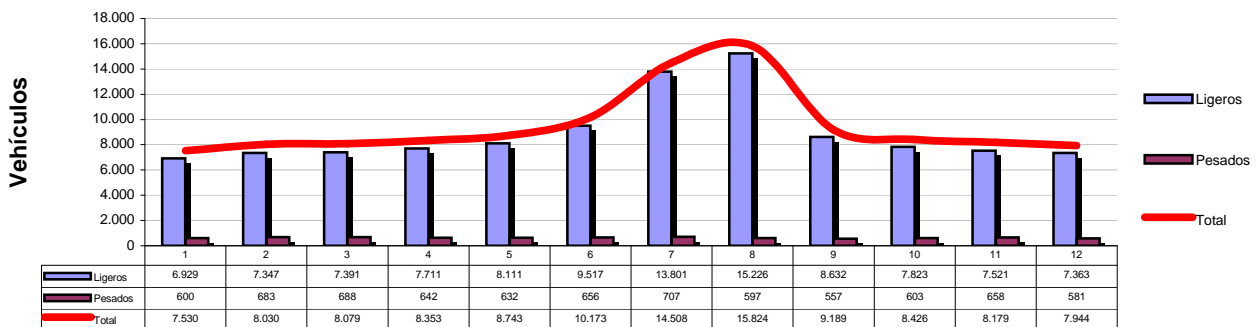
Distribución Diaria



Distribución Semanal



Distribución Mensual



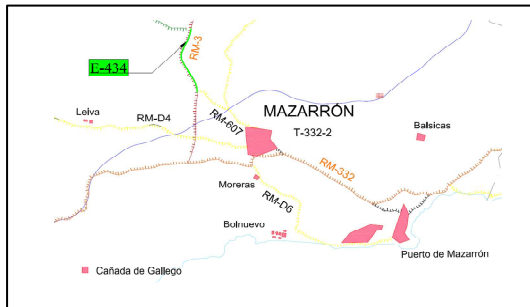


ESTACION Nº 434

TIPO DE ESTACION PERMANENTE

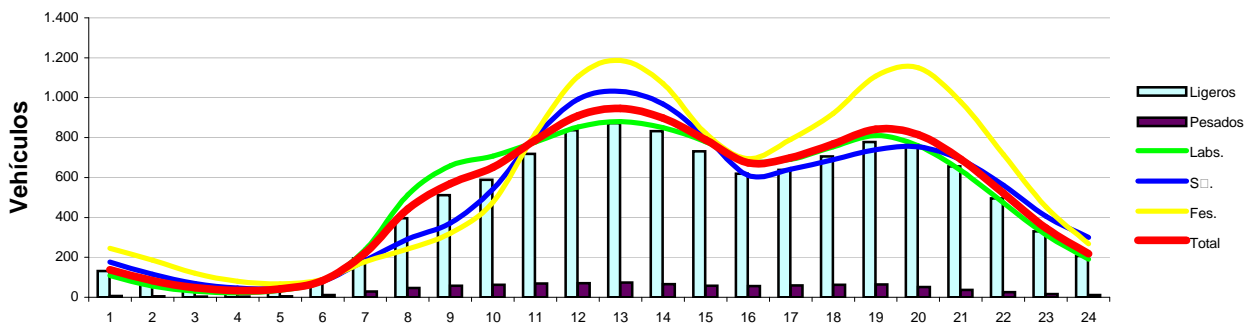
Carretera	RM-3
Ubicación	P.K.21+100
Inicio	P.K.20+700
Fin	P.K.23+000
Calzada	Autovía

FICHA 2015		
IMD	LIGEROS	PESADOS
12.416	11.456	961
V.MEDIA	V.LIGEROS	VPESADOS
110	111	92

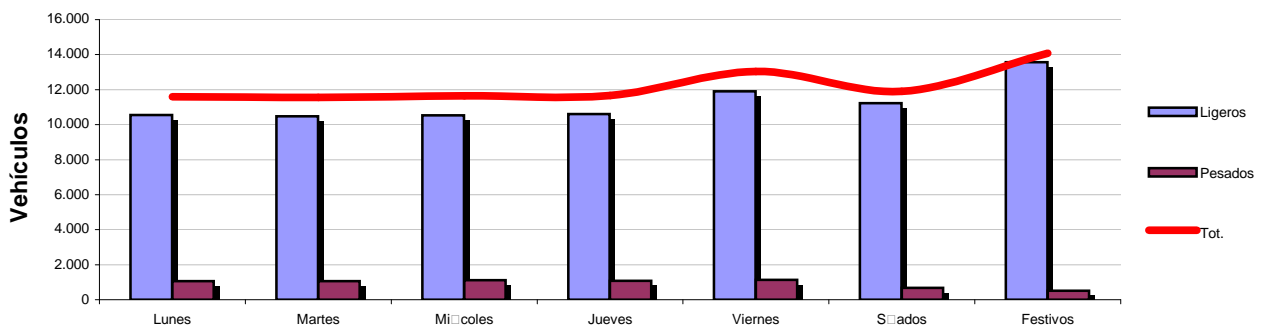


Evolución IMD		
Año	IMD	%Pesados
2009	11.476	7,57%
2010	11.127	7,62%
2011	11.966	7,43%
2012	11.504	7,37%
2013	11.215	7,93%
2014	11.687	7,89%
2015	12.416	7,74%

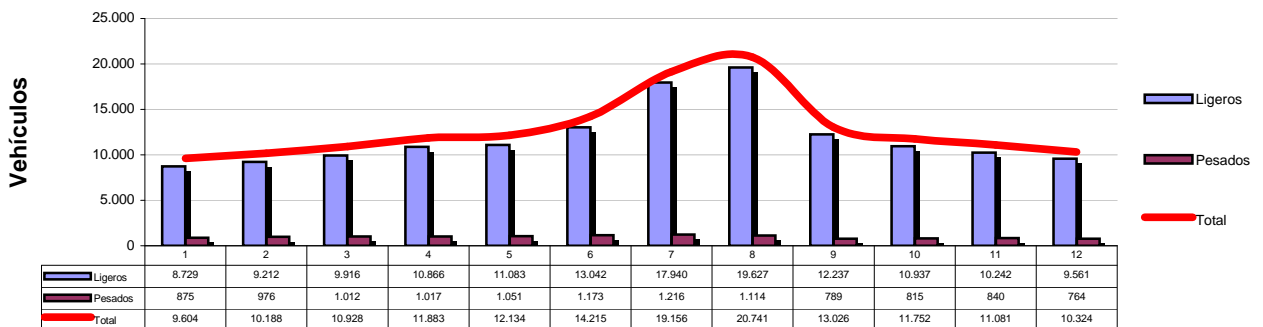
Distribución Diaria



Distribución Semanal



Distribución Mensual



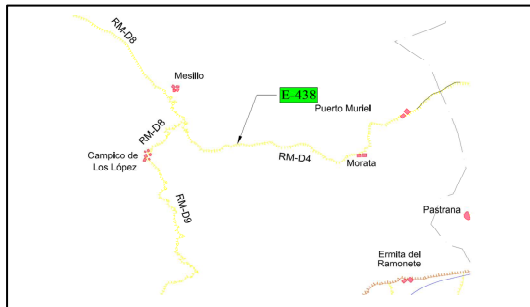


ESTACION Nº 438

TIPO DE ESTACION PERMANENTE

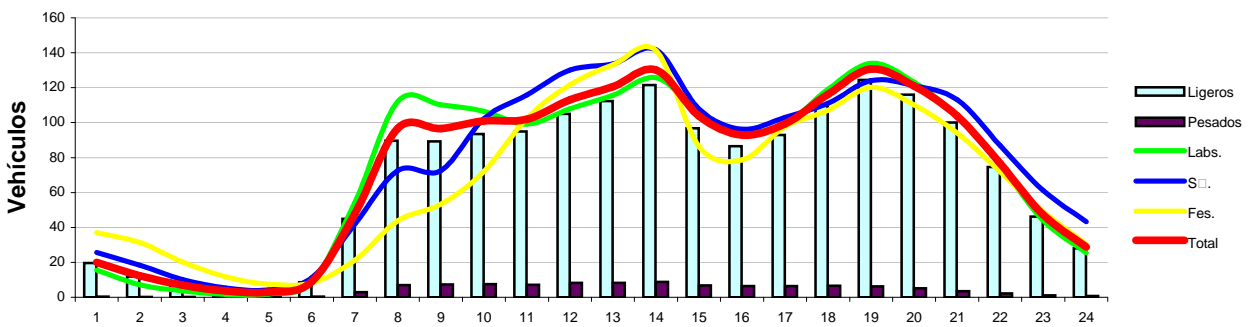
Carretera	RM-D4
Ubicación	P.K.2+950
Inicio	P.K.0+000
Fin	P.K.10+000
Calzada	Convencional

FICHA 2015		
IMD	LIGEROS	PESADOS
1.783	1.681	101
V.MEDIA	V.LIGEROS	VPESADOS
68	69	61

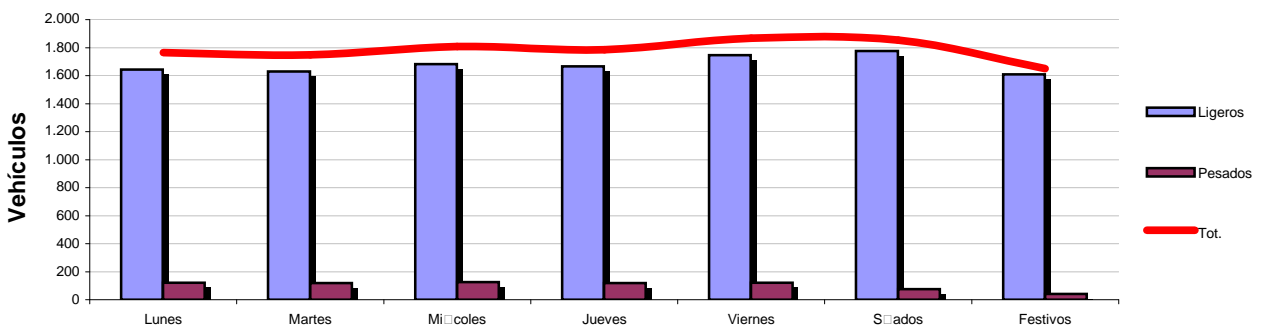


Evolución IMD		
Año	IMD	%Pesados
2009	1.811	4,02%
2010	1.752	3,82%
2011	1.739	3,60%
2012	1.653	3,40%
2013	1.631	3,54%
2014	1.684	5,44%
2015	1.783	5,69%

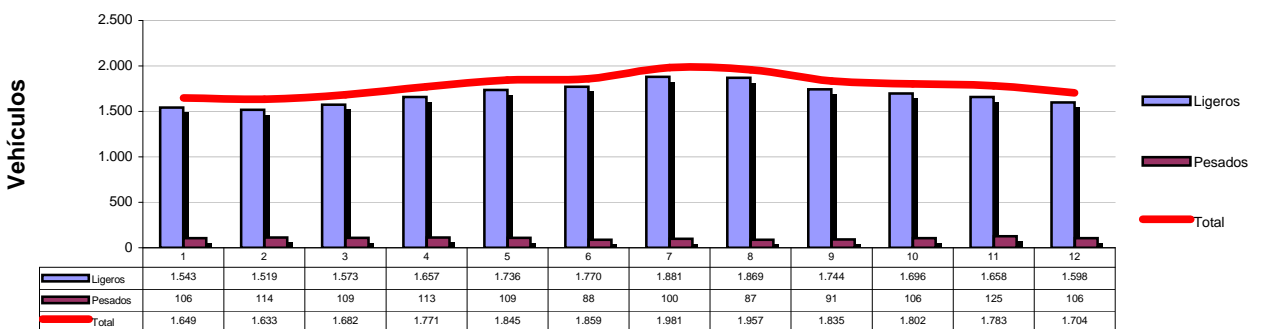
Distribución Diaria



Distribución Semanal



Distribución Mensual



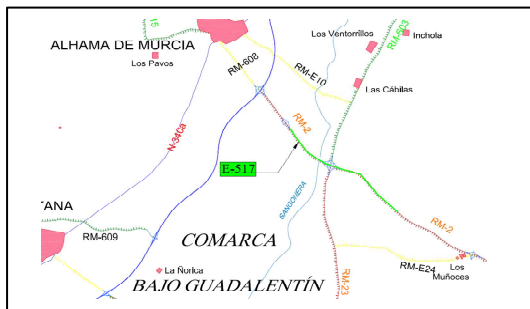


ESTACION Nº 517

TIPO DE ESTACION PERMANENTE

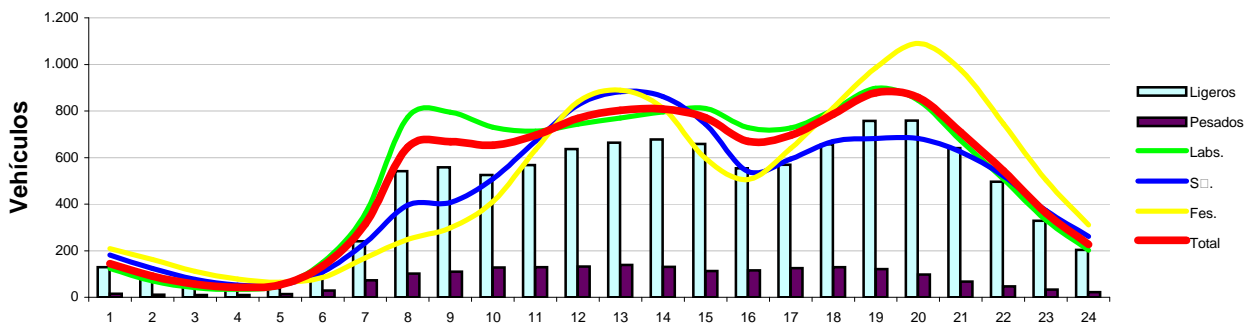
Carretera	RM-2
Ubicación	P.K.2+650
Inicio	P.K.2+700
Fin	P.K.7+600
Calzada	Autovía

FICHA 2015		
IMD	LIGEROS	PESADOS
12.435	10.549	1.885
V.MEDIA	V.LIGEROS	VPESADOS
110	114	91

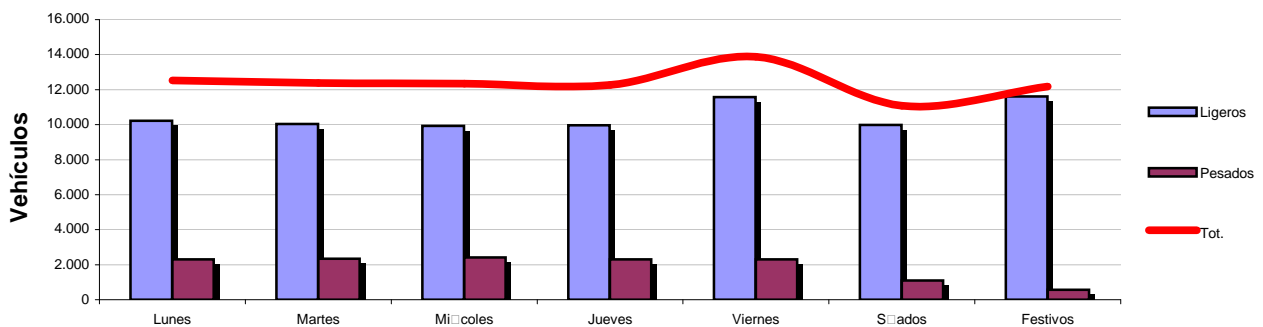


Evolución IMD		
Año	IMD	%Pesados
2009	11.649	13,45%
2010	11.511	13,71%
2011	11.935	14,77%
2012	11.285	14,58%
2013	11.227	14,83%
2014	11.803	15,00%
2015	12.435	15,16%

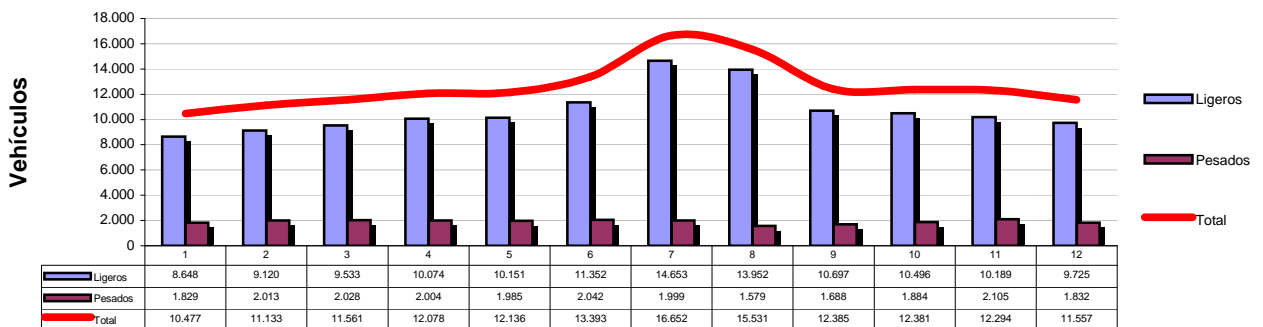
Distribución Diaria



Distribución Semanal



Distribución Mensual



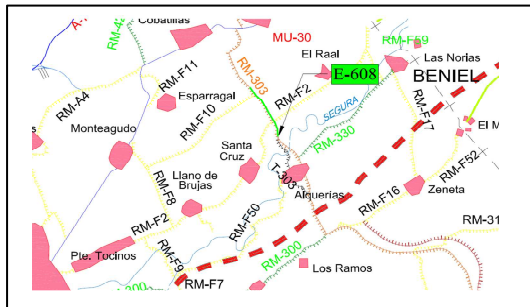


ESTACION Nº 608

TIPO DE ESTACION PERMANENTE

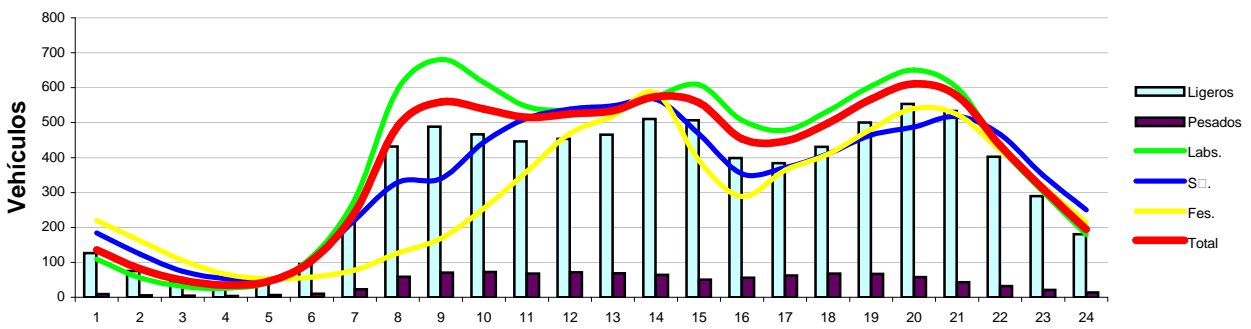
Carretera	RM-303
Ubicación	P.K.4+100
Inicio	P.K.2+300
Fin	P.K.4+900
Calzada	Convencional

FICHA 2015		
IMD	LIGEROS	PESADOS
9.046	8.052	994
V.MEDIA	V.LIGEROS	VPESADOS
51	52	47

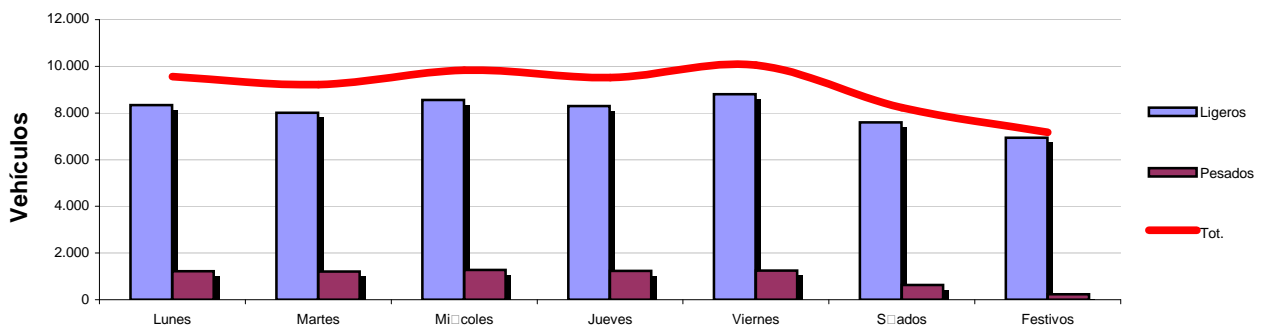


Evolución IMD		
Año	IMD	%Pesados
2009	10.223	10,86%
2010	10.475	9,17%
2011	10.152	8,95%
2012	9.647	9,23%
2013	9.246	9,82%
2014	9.105	11,10%
2015	9.046	10,99%

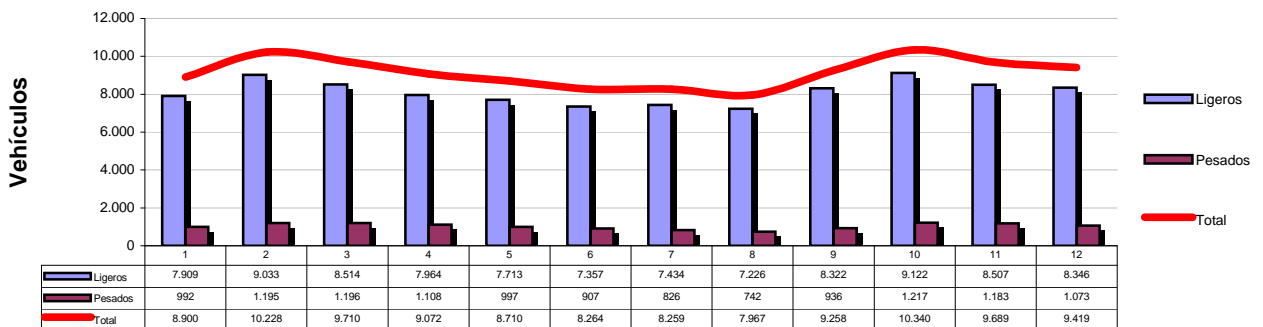
Distribución Diaria



Distribución Semanal



Distribución Mensual



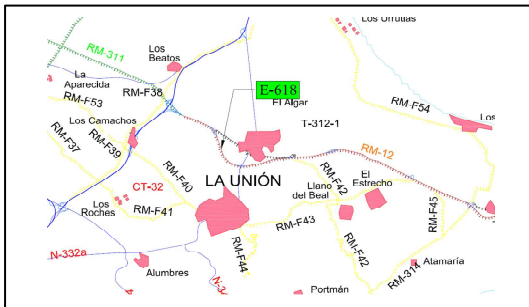


ESTACION Nº 618

TIPO DE ESTACION PERMANENTE

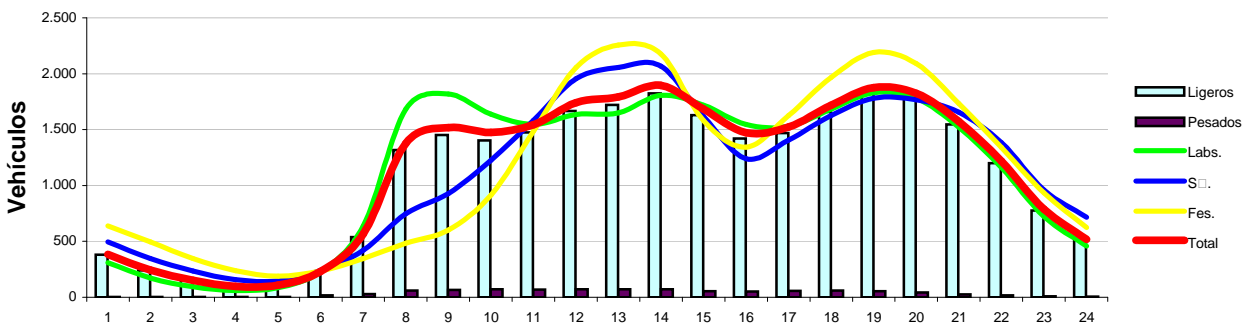
Carretera	RM-12
Ubicación	P.K.2+000
Inicio	P.K.0+000
Fin	P.K.6+300
Calzada	Conv. Desdoblada

FICHA 2015		
IMD	LIGEROS	PESADOS
27.910	26.976	935
V.MEDIA	V.LIGEROS	VPESADOS
98	99	85

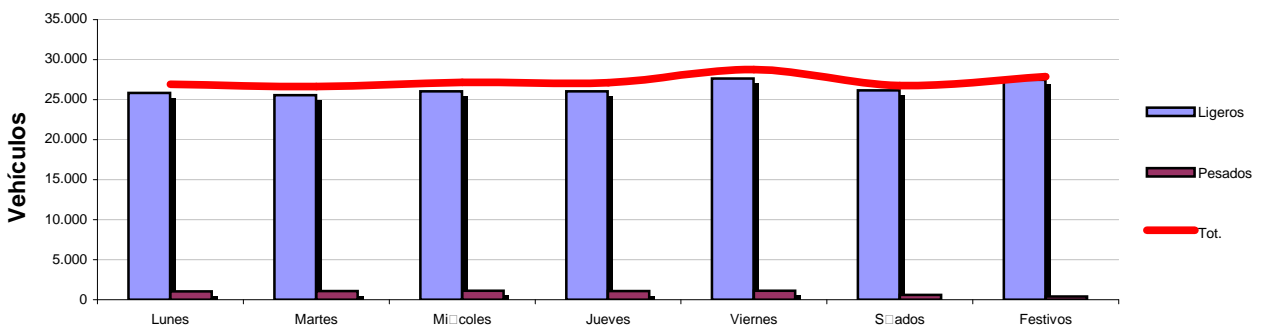


Evolución IMD		
Año	IMD	%Pesados
2009	28.582	2,75%
2010	31.712	3,71%
2011	30.219	2,83%
2012	28.324	2,59%
2013	27.862	2,96%
2014	28.653	3,01%
2015	27.910	3,35%

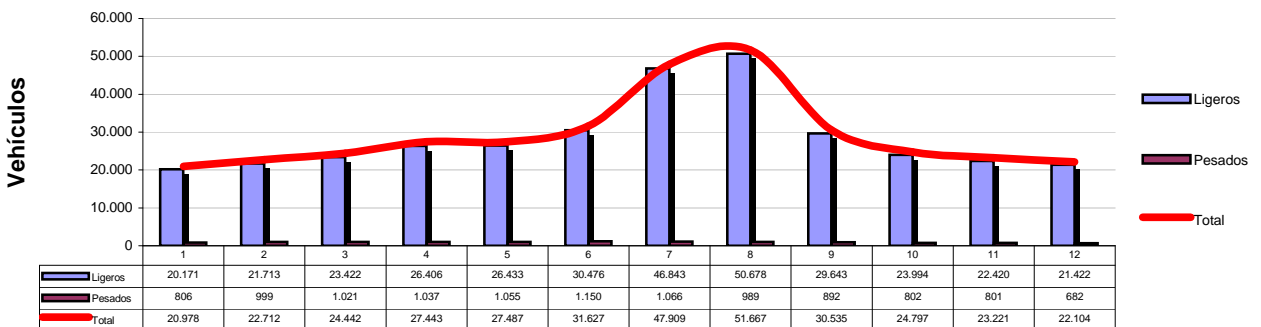
Distribución Diaria



Distribución Semanal



Distribución Mensual



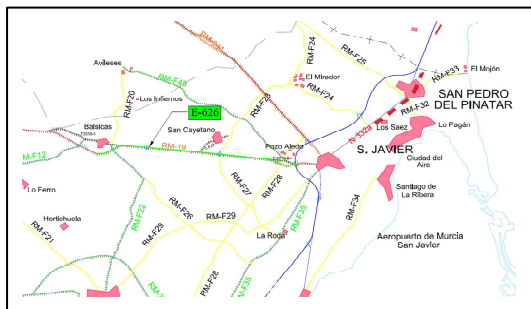


ESTACION Nº 626

TIPO DE ESTACION PERMANENTE

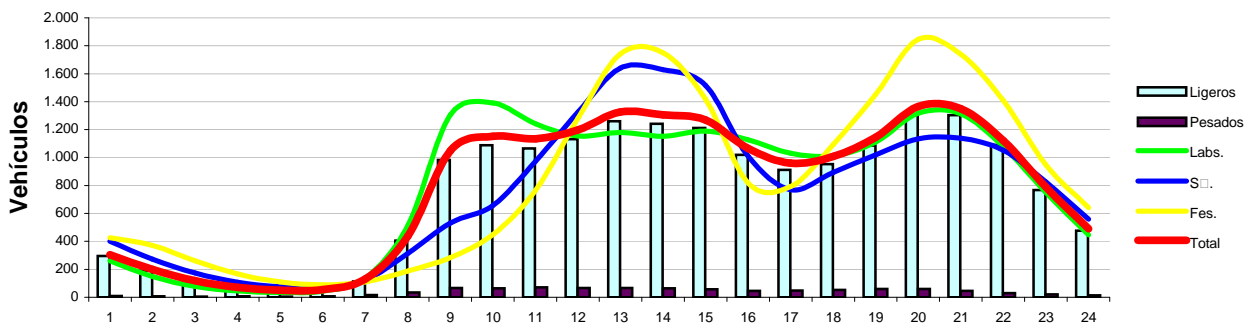
Carretera	RM-19
Ubicación	P.K.18+500
Inicio	P.K.16+000
Fin	P.K.25+500
Calzada	Conv. Desdoblada

FICHA 2015		
IMD	LIGEROS	PESADOS
19.429	18.509	921
V.MEDIA	V.LIGEROS	VPESADOS
97	98	86

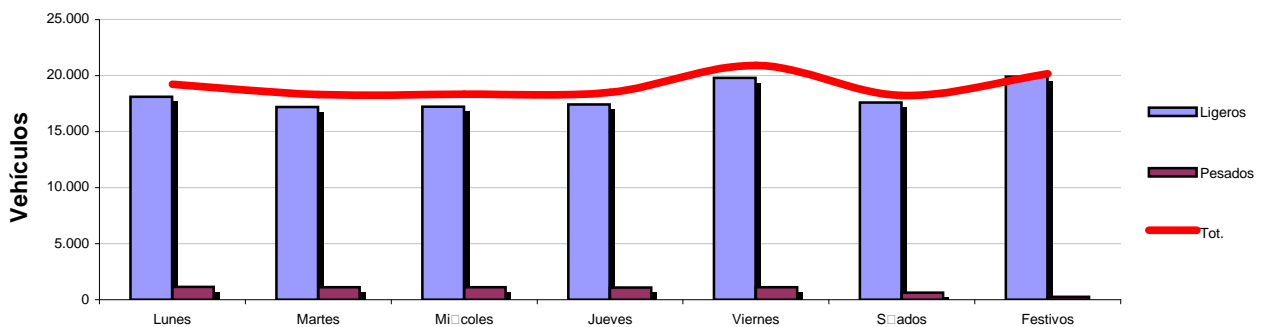


Evolución IMD		
Año	IMD	%Pesados
2009	27.698	5,01%
2010	25.915	4,88%
2011	25.088	4,90%
2012	23.803	4,49%
2013	22.279	4,98%
2014	21.886	4,97%
2015	19.429	4,74%

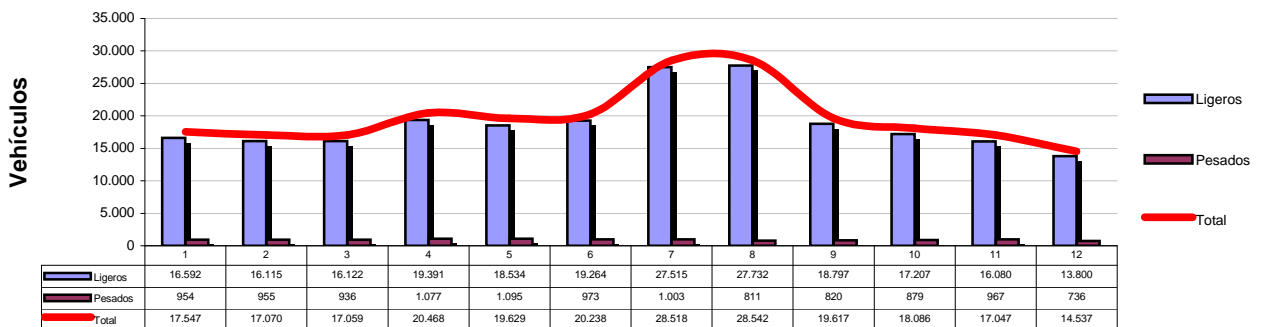
Distribución Diaria



Distribución Semanal



Distribución Mensual





ESTACION Nº 677

TIPO DE ESTACION PERMANENTE

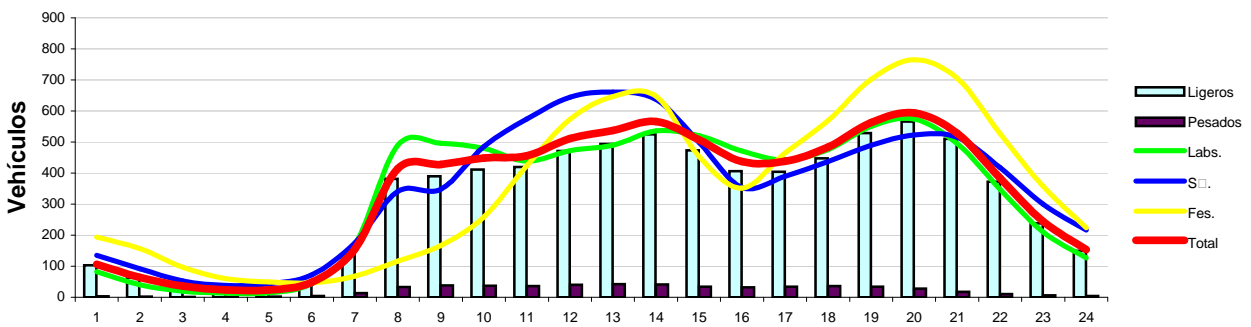
Carretera	RM-1
Ubicación	P.K.2+480
Inicio	P.K.1+400
Fin	P.K.3+890
Calzada	Autovía

FICHA 2015		
IMD	LIGEROS	PESADOS
8.251	7.719	532
V.MEDIA	V.LIGEROS	VPESADOS
106	108	89

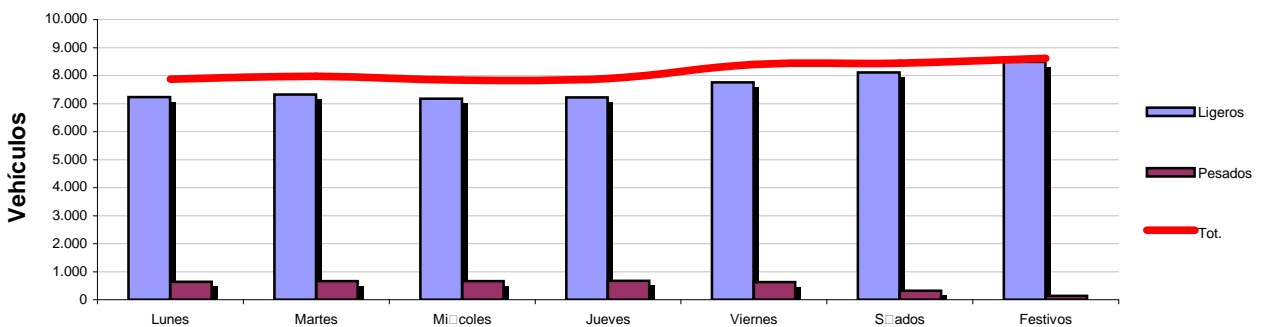


Evolución IMD		
Año	IMD	%Pesados
2009		
2010	7.465	6,13%
2011	7.973	5,12%
2012	7.714	5,81%
2013	7.460	6,02%
2014	7.841	6,19%
2015	8.251	6,44%

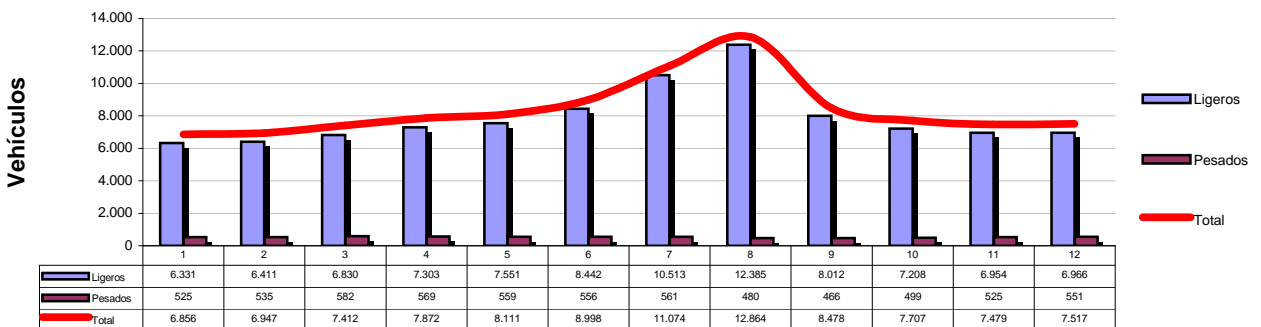
Distribución Diaria



Distribución Semanal



Distribución Mensual



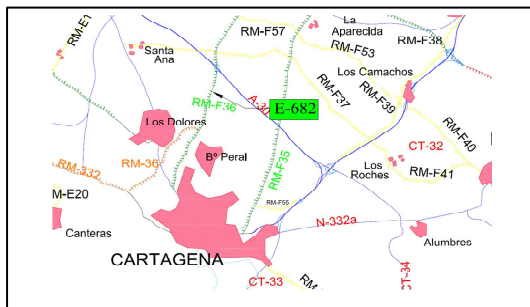


ESTACION Nº 682

TIPO DE ESTACION PERMANENTE

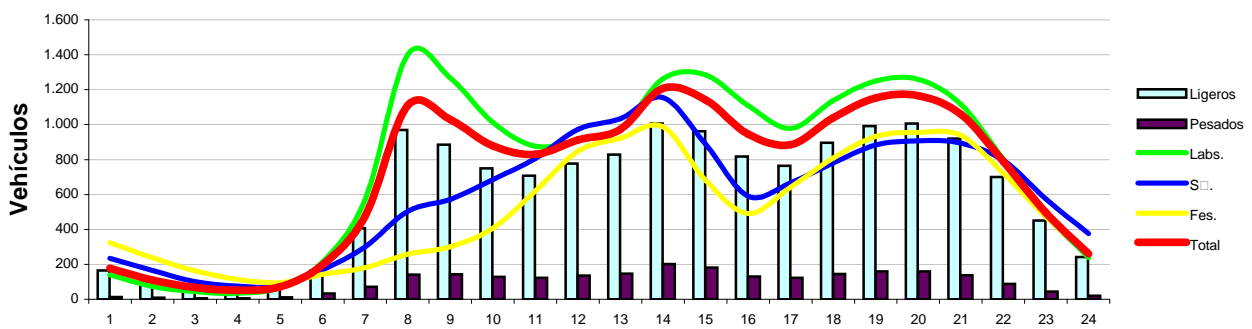
Carretera	RM-F36
Ubicación	P.K.11+500
Inicio	P.K.10+600
Fin	P.K.13+600
Calzada	Conv. Desdoblada

FICHA 2015		
IMD	LIGEROS	PESADOS
16.918	14.581	2.337
V.MEDIA	V.LIGEROS	VPESADOS
41	40	49

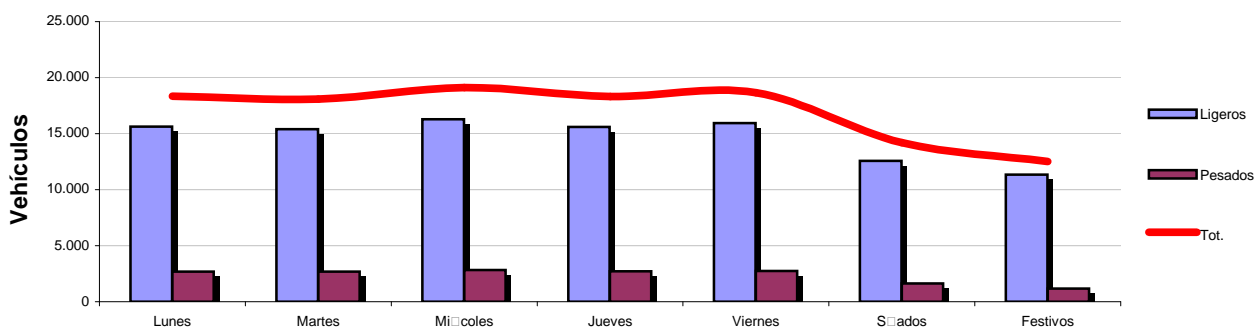


Evolución IMD		
Año	IMD	%Pesados
2009	19.713	11,79%
2010	19.508	9,89%
2011	17.848	10,09%
2012	16.176	9,71%
2013	15.953	11,10%
2014	16.474	13,71%
2015	16.918	13,81%

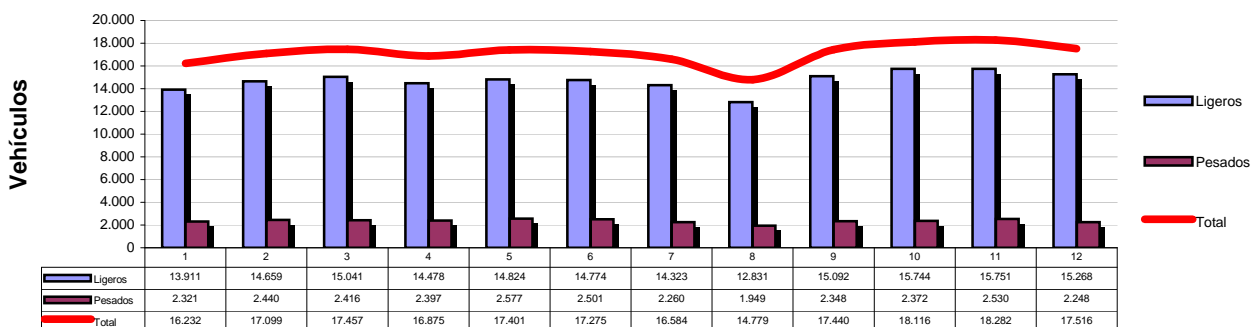
Distribución Diaria



Distribución Semanal



Distribución Mensual





Región de Murcia
Consejería de Fomento
e Infraestructuras

Dirección General de Carreteras

SERVICIO DE EXPLOTACION Y SEGURIDAD VIAL

Plaza de Santoña, 6
300071 – Murcia.

www.carm.es/cpt/

ANEXO IV: TABLA VELOCIDADES



Región de Murcia
Consejería de Fomento
e Infraestructuras

Dirección General de Carreteras

SERVICIO DE EXPLOTACION Y SEGURIDAD VIAL

Plaza de Santoña, 6
300071 – Murcia.

www.carm.es/cpt/

Velocidades por Carretera



Nº Estación	Municipio	Carretera	PK	Tipo	Longitud	VELOCIDAD		
						MEDIA	LIGEROS	PESADOS
600	SAN JAVIER	RM-1	0+640	PRIMARIA	1,400	67,5	68,1	59,3
677	SAN JAVIER	RM-1	2+480	PERMANENTE	2,490	106,3	107,5	88,8
622	SAN JAVIER	RM-1	4+460	SECUNDARIA	1,490	106,7	108,6	87,9
623	MURCIA	RM-1	6+560	SECUNDARIA	2,270	110,7	113,0	88,0
624	MURCIA	RM-1	9+480	SECUNDARIA	2,705	111,2	113,3	89,9
628	MURCIA	RM-1	12+160	SECUNDARIA	2,390	104,7	106,9	85,2
629	MURCIA	RM-1	15+810	SECUNDARIA	5,330	110,3	113,2	88,2
703	MURCIA	RM-1	20+400	SECUNDARIA	3,210	111,8	114,7	91,3
704	MURCIA	RM-1	23+340	SECUNDARIA	2,100	108,7	111,7	88,1
705	MURCIA	RM-1	25+710	SECUNDARIA	38,650	103,5	105,1	85,1
706	MURCIA	RM-1	27+860	SECUNDARIA	2,500	108,4	110,2	89,2
517	ALHAMA	RM-2	2+650	PERMANENTE	4,900	110,3	113,8	91,2
516	ALHAMA	RM-2	5+220	SECUNDARIA	2,700	108,2	113,9	90,2
526	ALHAMA	RM-2	9+950	SECUNDARIA	5,100	110,1	117,5	90,2
527	FUENTE ALAMO	RM-2	15+570	SECUNDARIA	5,400	110,9	117,8	91,4
528	FUENTE ALAMO	RM-2	20+400	SECUNDARIA	4,500	110,6	117,1	91,7
529	FUENTE ALAMO	RM-2	24+800	SECUNDARIA	4,100	102,9	109,1	84,6
530	FUENTE ALAMO	RM-2	28+660	SECUNDARIA	2,800	111,5	117,9	90,4
532	CARTAGENA	RM-2	30+300	SECUNDARIA	2,700	111,9	117,6	91,3
564	T. PACHECO	RM-2	34+200	PRIMARIA	3,800	112,3	116,1	92,1
427	TOTANA	RM-3	0+700	PRIMARIA	0,700	72,3	73,2	64,2
428	TOTANA	RM-3	1+670	SECUNDARIA	5,200	111,7	113,8	93,0
429	TOTANA	RM-3	8+360	SECUNDARIA	6,200	114,1	116,7	93,9
430	MAZARRÓN	RM-3	12+640	SECUNDARIA	1,500	96,0	98,1	77,9
431	MAZARRÓN	RM-3	14+630	SECUNDARIA	1,800	110,1	112,3	89,9
432	MAZARRON	RM-3	16+680	SECUNDARIA	2,800	110,5	112,4	92,1
433	MAZARRON	RM-3	20+000	SECUNDARIA	2,500	108,7	110,8	87,9
434	MAZARRÓN	RM-3	21+100	PERMANENTE	2,300	109,5	111,0	92,4
462	MAZARRON	RM-3	23+800	SECUNDARIA	3,000	107,6	109,3	88,6
460	LORCA	RM-11	1+300	PRIMARIA	2,600	75,3	76,1	64,9
461	LORCA	RM-11	2+800	PRIMARIA	6,800	56,7	57,1	53,4
423	AGUILAS	RM-11	17+100	PRIMARIA	12,100	99,6	101,0	81,6
416	AGUILAS	RM-11	24+400	PERMANENTE	10,900	108,2	109,6	90,7
540	FUENTE ALAMO	RM-12	2+000	SECUNDARIA	3,500	66,4	66,8	63,3
618	CARTAGENA	RM-12	2+000	PERMANENTE	6,300	98,4	98,9	85,0
616	CARTAGENA	RM-12	11+300	PRIMARIA	5,300	99,0	99,3	87,8
615	CARTAGENA	RM-12	15+200	PRIMARIA	7,500	100,5	101,0	89,7
241	ALCANTARILLA	RM-15	17+500	PERMANENTE	17,500	111,4	113,3	91,5
285	MULA	RM-15	20+100	PRIMARIA	3,100	110,9	112,4	92,5
244	MULA	RM-15	31+900	PRIMARIA	22,300	116,8	118,4	96,5
286	CEHEGIN	RM-15	55+700	SECUNDARIA	4,500	102,3	104,1	85,2
287	CARAVACA	RM-15	60+700	PRIMARIA	4,600	100,2	102,0	85,9
625	TORRE PACHECO	RM-19	13+000	PRIMARIA	16,000	108,8	109,9	95,5
626	TORRE PACHECO	RM-19	18+500	PERMANENTE	9,500	97,1	97,7	86,2
521	ALHAMA	RM-23	2+100	PRIMARIA	3,600	108,1	109,4	92,8
522	ALHAMA	RM-23	5+200	SECUNDARIA	2,600	105,0	106,6	91,1
426	ALHAMA	RM-23	7+280	SECUNDARIA	3,200	108,1	110,4	91,7
507	CARTAGENA	RM-36	0+200	PRIMARIA	1,400	64,8	65,1	56,6
506	CARTAGENA	RM-36	2+200	PRIMARIA	2,000	87,7	87,9	79,3
602	MURCIA	RM-300	3+900	PRIMARIA	2,200	36,2	36,2	36,6
603	MURCIA	RM-300	9+000	SECUNDARIA	3,300	55,2	55,6	50,6
694	MURCIA	RM-301	1+800	SECUNDARIA	5,700	85,3	86,2	80,1
604	MURCIA	RM-301	10+000	COBERTURA	10,200	72,2	74,1	55,0
605	MURCIA	RM-301	15+100	COBERTURA	15,100	74,1	75,2	66,3
700	SANTOMERA	RM-303	1+100	PRIMARIA	2,300	45,7	46,4	41,5



Nº Estación	Municipio	Carretera	PK	Tipo	Longitud	VELOCIDAD		
						MEDIA	LIGEROS	PESADOS
608	MURCIA	RM-303	4+100	PERMANENTE	2,600	51,3	51,8	47,3
609	MURCIA	RM-303	7+300	SECUNDARIA	2,500	66,6	67,4	61,6
614	CARTAGENA	RM-311	0+900	SECUNDARIA	1,800	41,4	41,5	38,4
613	CARTAGENA	RM-311	2+600	SECUNDARIA	3,200	66,4	68,0	56,7
612	CARTAGENA	RM-311	7+200	SECUNDARIA	3,700	66,9	68,0	56,2
611	CARTAGENA	RM-311	14+700	SECUNDARIA	6,400	67,0	67,7	60,1
702	TORRE PACHECO	RM-313	0+100	SECUNDARIA	2,000	58,4	60,9	47,5
701	TORRE PACHECO	RM-313	8+400	SECUNDARIA	6,600	72,6	74,1	62,9
619	CARTAGENA	RM-314	1+100	COBERTURA	2,900	35,8	35,8	35,0
620	CARTAGENA	RM-314	7+200	SECUNDARIA	4,800	76,5	76,9	69,4
424	MAZARRON	RM-315	2+900	SECUNDARIA	5,500	75,0	75,9	66,6
621	MURCIA	RM-330	0+600	SECUNDARIA	4,000	40,3	40,4	38,4
501	CARTAGENA	RM-332	1+100	PRIMARIA	5,800	61,2	61,4	56,1
502	CARTAGENA	RM-332	7+500	PRIMARIA	10,600	42,6	42,7	38,7
503	MAZARRON	RM-332	27+000	SECUNDARIA	10,900	71,5	71,9	64,0
504	MAZARRON	RM-332	27+500	SECUNDARIA	4,400	38,7	38,8	36,8
404	MAZARRON	RM-332	32+800	PRIMARIA	1,400	66,0	66,0	67,1
463	MAZARRON	RM-332	35+700	SECUNDARIA	4,000	45,9	46,5	38,7
401	MAZARRON	RM-332	38+200	PRIMARIA	3,000	63,9	64,5	57,4
403	LORCA	RM-333	2+300	SECUNDARIA	5,500	63,1	63,6	53,9
102	BLANCA	RM-402	1+300	SECUNDARIA	2,600	76,3	77,0	67,2
104	YECLA	RM-404	2+600	SECUNDARIA	1,800	59,0	59,3	53,8
109	ABANILLA	RM-410	0+100	COBERTURA	2,600	62,1	63,1	53,1
107	ABANILLA	RM-410	9+700	COBERTURA	4,900	79,9	80,5	74,7
110	MOLINA	RM-411	1+000	SECUNDARIA	7,000	66,8	67,8	59,4
111	FORTUNA	RM-411	13+200	SECUNDARIA	6,600	63,5	64,1	57,8
112	ABANILLA	RM-412	0+500	COBERTURA	6,300	75,5	78,1	68,2
113	ABANILLA	RM-413	1+400	SECUNDARIA	4,500	60,0	62,4	51,9
114	MURCIA	RM-414	3+600	PRIMARIA	3,500	56,7	57,2	51,7
116	SANTOMERA	RM-414	4+900	PRIMARIA	5,900	40,3	40,7	36,6
115	ABANILLA	RM-414	11+700	PERMANENTE	6,100	92,6	93,7	82,1
134	ABANILLA	RM-422	0+200	SECUNDARIA	4,000	44,8	46,5	37,9
128	ABANILLA	RM-422	4+300	SECUNDARIA	9,500	71,0	71,2	69,2
123	SANTOMERA	RM-423	0+800	SECUNDARIA	3,000	68,7	69,5	64,4
124	FORTUNA	RM-423	6+700	PRIMARIA	9,200	62,7	63,6	56,3
120	FORTUNA	RM-423	13+200	PERMANENTE	5,800	90,1	93,2	79,1
118	FORTUNA	RM-423	21+300	COBERTURA	3,800	89,0	96,9	78,7
127	ABANILLA	RM-423	26+500	SECUNDARIA	4,800	71,7	74,8	59,1
122	YECLA	RM-424	10+100	PRIMARIA	19,000	91,6	93,4	82,6
133	YECLA	RM-425	0+400	PRIMARIA	6,400	49,7	50,2	45,0
131	JUMILLA	RM-427	0+100	SECUNDARIA	13,300	62,5	65,5	50,8
132	JUMILLA	RM-427	4+800	COBERTURA	15,000	77,1	79,5	68,1
414	TOTANA	RM-502	0+100	SECUNDARIA	2,000	58,9	59,4	48,6
415	TOTANA	RM-502	2+200	SECUNDARIA	2,400	56,3	56,7	47,1
301	TOTANA	RM-502	4+600	SECUNDARIA	6,600	63,5	64,1	52,2
305	BULLAS	RM-503	1+500	COBERTURA	5,700	55,9	56,1	51,0
219	MORATALLA	RM-510	1+000	COBERTURA	10,600	84,5	86,0	69,8
201	CIEZA	RM-512	1+300	SECUNDARIA	3,700	55,0	55,1	51,1
202	ABARAN	RM-513	1+300	PRIMARIA	2,700	63,7	64,0	59,0
203	ABARAN	RM-514	1+000	COBERTURA	4,200	48,0	48,2	45,8
318	MULA	RM-515	0+500	PRIMARIA	5,000	75,5	75,7	73,4
350	ALHAMA	RM-515	26+900	SECUNDARIA	11,900	55,7	56,1	48,4
243	MULA	RM-516	3+700	PRIMARIA	8,600	61,5	61,6	58,9
283	MULA	RM-516	10+400	SECUNDARIA	3,500	38,4	38,7	36,4
246	CEHEGIN	RM-517	0+700	SECUNDARIA	2,600	54,6	55,0	48,4



Nº Estación	Municipio	Carretera	PK	Tipo	Longitud	VELOCIDAD		
						MEDIA	LIGEROS	PESADOS
247	CARAVACA	RM-517	1+900	SECUNDARIA	3,100	44,3	44,2	45,6
204	BLANCA	RM-520	1+000	COBERTURA	5,300	42,8	42,9	41,2
205	OJOS	RM-521	1+300	SECUNDARIA	2,300	64,1	64,5	59,4
206	OJOS	RM-522	1+200	SECUNDARIA	4,900	62,9	63,2	56,9
207	ARCHENA	RM-522	5+300	SECUNDARIA	1,400	48,4	48,5	46,0
208	ULEA	RM-523	2+900	COBERTURA	4,500	76,1	76,4	63,4
209	ARCHENA	RM-530	0+100	SECUNDARIA	6,200	43,2	43,6	38,9
210	MULA	RM-530	11+800	SECUNDARIA	10,700	92,7	93,9	84,0
212	ALGUAZAS	RM-531	1+700	COBERTURA	12,100	54,3	54,9	44,4
211	ALBUDEITE	RM-531	13+000	COBERTURA	4,400	68,0	68,3	58,7
249	CIEZA	RM-532	1+100	SECUNDARIA	14,400	49,0	49,5	41,5
237	MULA	RM-532	26+000	COBERTURA	11,800	79,0	80,6	63,2
213	ARCHENA	RM-533	0+300	SECUNDARIA	6,400	59,9	60,4	53,1
214	ALGUAZAS	RM-533	7+700	PRIMARIA	3,100	63,5	63,7	59,7
215	CALASPARRA	RM-552	7+900	COBERTURA	13,300	94,3	100,2	66,0
216	MULA	RM-552	15+000	COBERTURA	8,300	84,2	85,7	75,6
217	BLANCA	RM-553	4+000	SECUNDARIA	5,300	70,1	70,5	59,6
218	ARCHENA	RM-554	1+500	PRIMARIA	6,000	57,5	57,7	52,3
226	V.ARCHENA	RM-554	4+900	SECUNDARIA	5+500	73,9	74,2	68,5
221	MOLINA	RM-560	2+100	SECUNDARIA	5,000	48,2	48,5	42,3
220	ALCANTARILLA	RM-560	6+700	SECUNDARIA	4,600	50,3	50,6	44,4
511	MURCIA	RM-601	0+100	PRIMARIA	7,600	54,3	54,9	44,7
512	MURCIA	RM-601	8+300	SECUNDARIA	13,300	83,6	84,4	73,7
563	FUENTE ALAMO	RM-602	3+100	PRIMARIA	5,200	79,4	80,1	71,0
514	CARTAGENA	RM-602	13+900	SECUNDARIA	9,000	82,0	82,5	77,6
515	FUENTE ALAMO	RM-602	16+200	SECUNDARIA	10,500	67,8	68,2	63,0
519	ALHAMA	RM-603	11+800	SECUNDARIA	14,000	78,4	78,3	79,2
520	ALHAMA	RM-603	19+000	SECUNDARIA	7,500	54,5	55,3	49,8
523	LIBRILLA	RM-604	2+800	COBERTURA	3,100	74,8	75,6	68,7
513	CARTAGENA	RM-605	1+900	SECUNDARIA	4,900	72,3	72,5	68,2
505	CARTAGENA	RM-605	4+800	SECUNDARIA	5,900	45,7	45,9	42,5
351	ALHAMA	RM-608	0+300	SECUNDARIA	2,200	69,3	70,0	62,3
417	TOTANA	RM-609	0+500	PRIMARIA	2,300	58,9	59,3	54,4
525	MURCIA	RM-611	1+800	SECUNDARIA	5,000	44,3	44,5	41,4
524	MURCIA	RM-611	5+800	SECUNDARIA	1,200	53,9	54,1	49,2
411	LORCA	RM-620	1+200	PRIMARIA	19,000	79,0	79,5	74,7
420	LORCA	RM-621	0+020	SECUNDARIA	2,000	47,5	48,0	40,3
421	LORCA	RM-621	5+900	SECUNDARIA	8,600	51,9	52,8	43,6
413	TOTANA	RM-622	0+300	SECUNDARIA	2,500	72,2	72,7	64,0
308	LORCA	RM-701	2+200	COBERTURA	18,100	74,7	75,2	65,0
309	LORCA	RM-701	19+700	COBERTURA	4,100	61,0	62,5	50,2
222	MORATALLA	RM-702	0+500	SECUNDARIA	4,200	40,1	40,5	37,1
315	CARAVACA	RM-711	0+100	SECUNDARIA	5,700	58,7	59,7	50,7
316	CARAVACA	RM-711	9+300	SECUNDARIA	18,200	98,9	101,9	87,1
317	LORCA	RM-711	32+600	PERMANENTE	11,100	92,4	94,1	82,4
320	LORCA	RM-711	47+800	PRIMARIA	13,900	52,6	53,8	46,1
129	JUMILLA	RM-714	2+500	PRIMARIA	11,400	63,8	65,0	59,4
166	CIEZA	RM-714	21+400	SECUNDARIA	10,000	79,1	81,8	73,2
236	CIEZA	RM-714	24+500	SECUNDARIA	13,500	93,8	96,2	86,3
235	CALASPARRA	RM-714	42+500	PERMANENTE	8,700	81,2	82,1	76,6
284	CALASPARRA	RM-714	45+700	SECUNDARIA	3,800	93,2	98,0	83,3
288	CALASPARRA	RM-714	49+700	SECUNDARIA	3,600	100,4	104,7	90,1
234	CALASPARRA	RM-714	51+500	SECUNDARIA	2,300	71,7	72,4	67,7
251	CARAVACA	RM-714	64+000	PRIMARIA	11,000	84,1	85,0	79,3
248	MORATALLA	RM-715	11+500	SECUNDARIA	13,500	67,5	68,3	56,6



Nº Estación	Municipio	Carretera	PK	Tipo	Longitud	VELOCIDAD		
						MEDIA	LIGEROS	PESADOS
231	MORATALLA	RM-715	15+100	SECUNDARIA	2,600	69,6	70,3	61,3
232	MORATALLA	RM-715	25+200	COBERTURA	9,300	66,0	67,6	59,5
233	MORATALLA	RM-715	25+500	COBERTURA	9,400	74,1	75,2	67,9
245	BULLAS	RM-715	44+500	PRIMARIA	10,900	116,2	118,0	97,1
238	CARAVACA	RM-730	2+800	PRIMARIA	41,400	80,8	81,7	73,3
239	CARAVACA	RM-730	6+500	SECUNDARIA	41,400	88,4	89,9	79,9
240	CARAVACA	RM-730	11+100	PERMANENTE	41,400	93,6	96,4	83,1
142	SANTOMERA	RM-A4	4+900	PRIMARIA	5,700	53,8	54,0	51,2
143	FORTUNA	RM-A5	0+100	COBERTURA	1,000	56,0	56,1	54,9
144	MURCIA	RM-A5	11+100	PERMANENTE	10,400	57,9	58,2	48,8
119	FORTUNA	RM-A7	5+400	SECUNDARIA	5,500	74,4	75,4	67,4
145	FORTUNA	RM-A7	6+900	SECUNDARIA	2,200	62,0	61,3	68,6
156	FORTUNA	RM-A17	23+400	SECUNDARIA	23,400	61,2	61,7	53,8
157	YECLA	RM-A18	1+300	PERMANENTE	16,900	83,1	83,4	79,8
159	BLANCA	RM-A20	1+000	COBERTURA	13,700	49,7	50,6	42,9
161	ABARAN	RM-A22	0+200	SECUNDARIA	5,000	49,7	49,8	45,7
254	MURCIA	RM-B1	2+000	SECUNDARIA	5,200	40,9	41,0	38,7
255	MURCIA	RM-B3	2+900	SECUNDARIA	3,000	45,1	45,2	41,6
257	ALCANTARILLA	RM-B4	3+100	SECUNDARIA	3,200	35,4	35,4	35,8
258	LORQUI	RM-B6	0+200	SECUNDARIA	1,900	54,2	54,5	48,0
279	LORQUI	RM-B7	0+300	SECUNDARIA	0,400	49,5	49,7	45,0
259	LORQUI	RM-B8	3+800	SECUNDARIA	3,500	56,5	56,9	51,4
260	CEUTI	RM-B9	0+600	SECUNDARIA	1,300	47,0	47,1	43,3
262	CAMPOS DEL RIO	RM-B11	0+100	COBERTURA	3,100	65,7	66,1	57,6
263	CEUTI	RM-B12	1+500	COBERTURA	8,800	63,8	64,6	55,8
200	ALBUDEITE	RM-B13	0+400	COBERTURA	6,700	69,0	69,8	56,6
265	CEHEGIN	RM-B16	1+300	SECUNDARIA	8,700	38,2	38,3	38,0
266	BLANCA	RM-B17	1+000	COBERTURA	4,100	44,9	45,0	40,4
267	BULLAS	RM-B18	1+500	COBERTURA	3,800	59,5	59,7	53,0
268	CIEZA	RM-B19	3+700	SECUNDARIA	19,000	51,0	51,1	49,5
269	CEHEGIN	RM-B20	0+500	COBERTURA	14,000	46,3	46,4	44,1
291	CALASPARRA	RM-B32	1+300	SECUNDARIA	6,700	53,5	54,3	42,2
277	LORQUI	RM-B33	1+800	PRIMARIA	2,000	52,2	52,2	52,3
278	LORQUI	RM-B33	2+600	PRIMARIA	1,300	42,5	42,6	40,5
280	CALASPARRA	RM-B35	10+400	COBERTURA	10,800	86,4	88,2	73,4
292	CARAVACA	RM-B36	0+400	SECUNDARIA	5,800	74,0	75,5	60,1
289	TORRES DE COTILLAS	RM-B37	0+40	SECUNDARIA	2,300	60,8	62,2	53,2
290	TORRES DE COTILLAS	RM-B37	4+800	COBERTURA	3,800	90,2	95,6	75,5
325	ALCANTARILLA	RM-C1	0+500	COBERTURA	16,500	42,5	42,8	39,7
327	LIBRILLA	RM-C2	0+200	COBERTURA	27,600	39,9	40,0	37,3
337	LORCA	RM-C12	1+000	COBERTURA	11,700	67,9	69,8	55,4
338	LORCA	RM-C13	1+000	COBERTURA	1,300	75,1	76,4	53,1
341	CARAVACA	RM-C16	1+600	COBERTURA	5,200	78,6	78,9	70,7
342	CARAVACA	RM-C17	6+800	COBERTURA	7,100	52,2	53,2	46,1
346	TOTANA	RM-C21	0+100	COBERTURA	11,900	62,5	62,7	55,5
435	LORCA	RM-D1	1+300	SECUNDARIA	6,300	42,9	43,8	38,6
438	MAZARRON	RM-D4	3+000	PERMANENTE	10,000	68,2	68,6	60,7
464	MAZARRON	RM-D6	2+000	SECUNDARIA	7,400	77,1	77,4	70,0
442	LORCA	RM-D8	11+000	COBERTURA	16,200	68,6	69,5	56,1
444	LORCA	RM-D10	11+300	SECUNDARIA	11,600	48,7	49,1	41,6
445	LORCA	RM-D11	1+900	SECUNDARIA	13,100	63,4	64,1	54,6
449	AGUILAS	RM-D14	2+600	SECUNDARIA	15,400	65,7	66,1	59,7
450	AGUILAS	RM-D15	0+900	SECUNDARIA	4,300	69,8	70,1	60,5
451	PUERTO LUMBRERAS	RM-D16	1+200	SECUNDARIA	6,400	70,8	71,3	65,9
452	PUERTO LUMBRERAS	RM-D17	0+100	SECUNDARIA	7,000	58,3	60,1	47,1



Nº Estación	Municipio	Carretera	PK	Tipo	Longitud	VELOCIDAD		
						MEDIA	LIGEROS	PESADOS
400	AGUILAS	RM-D18	0+200	COBERTURA	6,400	65,5	66,4	59,2
453	PUERTO LUMBRERAS	RM-D19	0+400	COBERTURA	10,100	60,9	61,9	53,5
456	LORCA	RM-D21	0+500	SECUNDARIA	6,900	54,6	55,3	47,1
457	TOTANA	RM-D22	5+000	COBERTURA	6,500	49,9	50,1	45,7
459	AGUILAS	RM-D24	2+700	SECUNDARIA	11,500	77,1	78,0	69,0
446	PUERTO LUMBRERAS	RM-D26	4+900	SECUNDARIA	6,100	64,4	65,1	57,6
562	MURCIA	RM-E3	1+100	SECUNDARIA	3,300	45,9	46,2	39,1
531	ALCANTARILLA	RM-E4	3+400	PRIMARIA	4,600	41,3	41,4	39,7
533	MURCIA	RM-E5	0+800	COBERTURA	4,700	38,9	39,2	36,0
537	MURCIA	RM-E7	1+000	COBERTURA	6,700	66,7	68,1	54,1
539	MAZARRON	RM-E11	11+800	COBERTURA	14,300	72,9	74,4	67,4
541	FUENTE ALAMO	RM-E12	7+200	SECUNDARIA	5,700	77,1	77,3	76,0
543	FUENTE ALAMO	RM-E14	0+800	COBERTURA	2,800	69,2	72,6	61,4
545	FUENTE ALAMO	RM-E15	2+400	SECUNDARIA	6,100	87,0	88,5	75,9
551	CARTAGENA	RM-E17	1+000	SECUNDARIA	3,300	61,5	62,2	52,9
510	CARTAGENA	RM-E21	1+600	SECUNDARIA	4,500	40,8	40,3	50,7
557	CARTAGENA	RM-E22	5+600	SECUNDARIA	5,900	57,2	57,5	51,5
549	CARTAGENA	RM-E22	6+100	SECUNDARIA	10,300	56,6	56,9	50,0
556	MAZARRON	RM-E22	18+700	SECUNDARIA	3,300	59,7	59,9	54,0
568	ALHAMA DE MURCIA	RM-E24	5+100	SECUNDARIA	5,500	35,3	35,3	35,0
548	CARTAGENA	RM-E26	6+100	COBERTURA	6,200	0,0	0,0	0,0
553	MAZARRON	RM-E27	6+000	COBERTURA	7,800	56,6	57,7	50,1
560	MURCIA	RM-E28	0+600	SECUNDARIA	0,800	53,5	54,0	46,9
546	CARTAGENA	RM-E33	1+600	SECUNDARIA	3,900	58,6	59,4	50,7
550	MAZARRON	RM-E35	0+100	SECUNDARIA	3,200	51,4	51,6	45,5
631	MURCIA	RM-F1	0+500	PRIMARIA	3,300	36,2	36,2	37,0
633	MURCIA	RM-F2	5+800	SECUNDARIA	4,400	54,3	53,0	65,5
634	MURCIA	RM-F2	11+200	SECUNDARIA	4,700	37,5	37,2	38,9
635	MURCIA	RM-F3	2+000	SECUNDARIA	4,200	35,8	35,7	36,1
637	MURCIA	RM-F5	1+100	SECUNDARIA	2,300	45,3	45,5	41,2
638	MURCIA	RM-F6	1+900	PRIMARIA	2,500	46,6	46,8	43,3
639	MURCIA	RM-F8	1+300	SECUNDARIA	3,100	54,6	54,9	50,7
640	MURCIA	RM-F9	0+600	SECUNDARIA	2,300	49,8	50,0	46,0
641	MOLINA	RM-F10	0+100	SECUNDARIA	4,100	41,7	42,0	37,6
642	TORRE PACHECO	RM-F12	1+300	SECUNDARIA	5,300	75,6	76,3	70,5
643	TORRE PACHECO	RM-F12	11+700	SECUNDARIA	6,600	74,6	76,2	66,6
644	MURCIA	RM-F13	4+400	COBERTURA	13,500	54,5	54,9	47,0
645	MURCIA	RM-F13	13+900	COBERTURA	5,000	45,9	47,5	36,1
646	TORRE PACHECO	RM-F14	5+000	SECUNDARIA	10,400	60,2	60,9	56,0
648	MURCIA	RM-F16	2+700	SECUNDARIA	3,000	50,7	51,4	43,5
649	MURCIA	RM-F17	3+500	SECUNDARIA	3,800	51,1	51,8	43,5
652	MURCIA	RM-F19	1+000	COBERTURA	3,600	78,6	80,2	66,5
654	TORRE PACHECO	RM-F20	1+100	SECUNDARIA	3,900	80,5	81,7	70,8
630	TORRE PACHECO	RM-F21	3+000	SECUNDARIA	7,800	49,1	49,4	44,3
655	TORRE PACHECO	RM-F21	9+200	SECUNDARIA	8,400	65,6	66,4	58,0
656	TORRE PACHECO	RM-F22	8+100	SECUNDARIA	6,500	59,4	60,3	49,7
658	SAN PEDRO PINATAR	RM-F23	1+000	SECUNDARIA	3,800	45,6	46,9	40,1
657	SAN PEDRO PINATAR	RM-F23	4+300	COBERTURA	1,400	58,5	60,0	49,8
660	SAN PEDRO PINATAR	RM-F24	1+000	SECUNDARIA	8,500	58,4	59,3	48,7
661	SAN PEDRO PINATAR	RM-F25	1+800	SECUNDARIA	6,700	65,8	66,6	58,8
662	TORRE PACHECO	RM-F26	1+000	COBERTURA	5,100	43,3	43,8	37,1
663	LOS ALCAZARES	RM-F26	6+800	SECUNDARIA	2,900	50,5	50,8	42,5
664	TORRE PACHECO	RM-F27	0+200	SECUNDARIA	3,100	43,4	44,8	36,9
665	TORRE PACHECO	RM-F27	3+500	SECUNDARIA	2,100	63,7	64,0	55,4
627	SAN JAVIER	RM-F28	7+100	SECUNDARIA	11,600	75,5	76,9	66,0



Nº Estación	Municipio	Carretera	PK	Tipo	Longitud	VELOCIDAD		
						MEDIA	LIGEROS	PESADOS
666	TORRE PACHECO	RM-F29	10+300	SECUNDARIA	7,800	55,4	56,1	48,4
698	TORRE PACHECO	RM-F30	2+400	PRIMARIA	5,000	54,3	54,7	47,8
668	LOS ALCAZARES	RM-F30	6+400	PRIMARIA	1,400	36,1	36,0	37,5
672	SAN PEDRO DEL PINATAR	RM-F33	2+000	SECUNDARIA	2,900	60,6	60,7	55,5
673	LOS ALCAZARES	RM-F34	3+600	SECUNDARIA	3,700	79,5	79,8	70,8
676	SAN JAVIER	RM-F35	1+500	SECUNDARIA	4,300	78,5	78,9	70,4
678	LOS ALCAZARES	RM-F35	8+700	SECUNDARIA	4,700	58,3	58,9	49,4
699	TORRE PACHECO	RM-F35	9+100	SECUNDARIA	3,300	71,7	72,5	61,2
679	CARTAGENA	RM-F35	15+400	PRIMARIA	4,700	71,7	72,5	62,4
680	CARTAGENA	RM-F35	17+000	SECUNDARIA	8,500	60,5	61,2	52,6
681	TORRE PACHECO	RM-F36	1+000	PRIMARIA	6,200	58,8	58,9	53,3
683	CARTAGENA	RM-F36	6+300	SECUNDARIA	4,400	41,9	41,9	41,1
682	CARTAGENA	RM-F36	11+500	PERMANENTE	3,000	41,2	40,0	48,5
684	CARTAGENA	RM-F37	3+100	SECUNDARIA	5,200	51,1	52,0	42,2
685	CARTAGENA	RM-F37	6+000	COBERTURA	4,100	46,1	47,1	38,6
687	CARTAGENA	RM-F40	3+400	PRIMARIA	4,000	68,3	68,6	64,0
689	CARTAGENA	RM-F41	1+000	SECUNDARIA	4,100	43,2	43,1	43,9
690	CARTAGENA	RM-F42	1+000	SECUNDARIA	7,900	62,9	63,2	57,2
691	CARTAGENA	RM-F43	5+800	PRIMARIA	7,000	69,4	69,4	70,5
695	MURCIA	RM-F50	4+000	SECUNDARIA	6,000	44,9	45,0	43,5
696	TORRE PACHECO	RM-F51	2+300	PRIMARIA	5,000	66,7	67,4	56,5
697	MURCIA	RM-F52	0+400	SECUNDARIA	2,200	46,2	47,0	40,9
674	LOS ALCAZARES	RM-F54	0+500	SECUNDARIA	10,800	74,8	75,1	67,4
675	CARTAGENA	RM-F54	12+900	SECUNDARIA	3,700	55,7	56,0	47,6
125	FORTUNA	T-423	0+800	SECUNDARIA	4,400	60,1	61,1	48,8
126	FORTUNA	T-423	4+900	SECUNDARIA	4,200	60,2	60,5	56,3

Nota: (*) Estación no aforada por estar el tramo afectado por Obras



Región de Murcia
Consejería de Fomento
e Infraestructuras

Dirección General de Carreteras

SERVICIO DE EXPLOTACION Y SEGURIDAD VIAL

Plaza de Santoña, 6
300071 – Murcia.

www.carm.es/cpt/

ANEXO V: MAPAS VELOCIDADES



Región de Murcia
Consejería de Fomento
e Infraestructuras

Dirección General de Carreteras

SERVICIO DE EXPLOTACION Y SEGURIDAD VIAL

Plaza de Santoña, 6
300071 – Murcia.

www.carm.es/cpt/

Velocidades medias año 2015

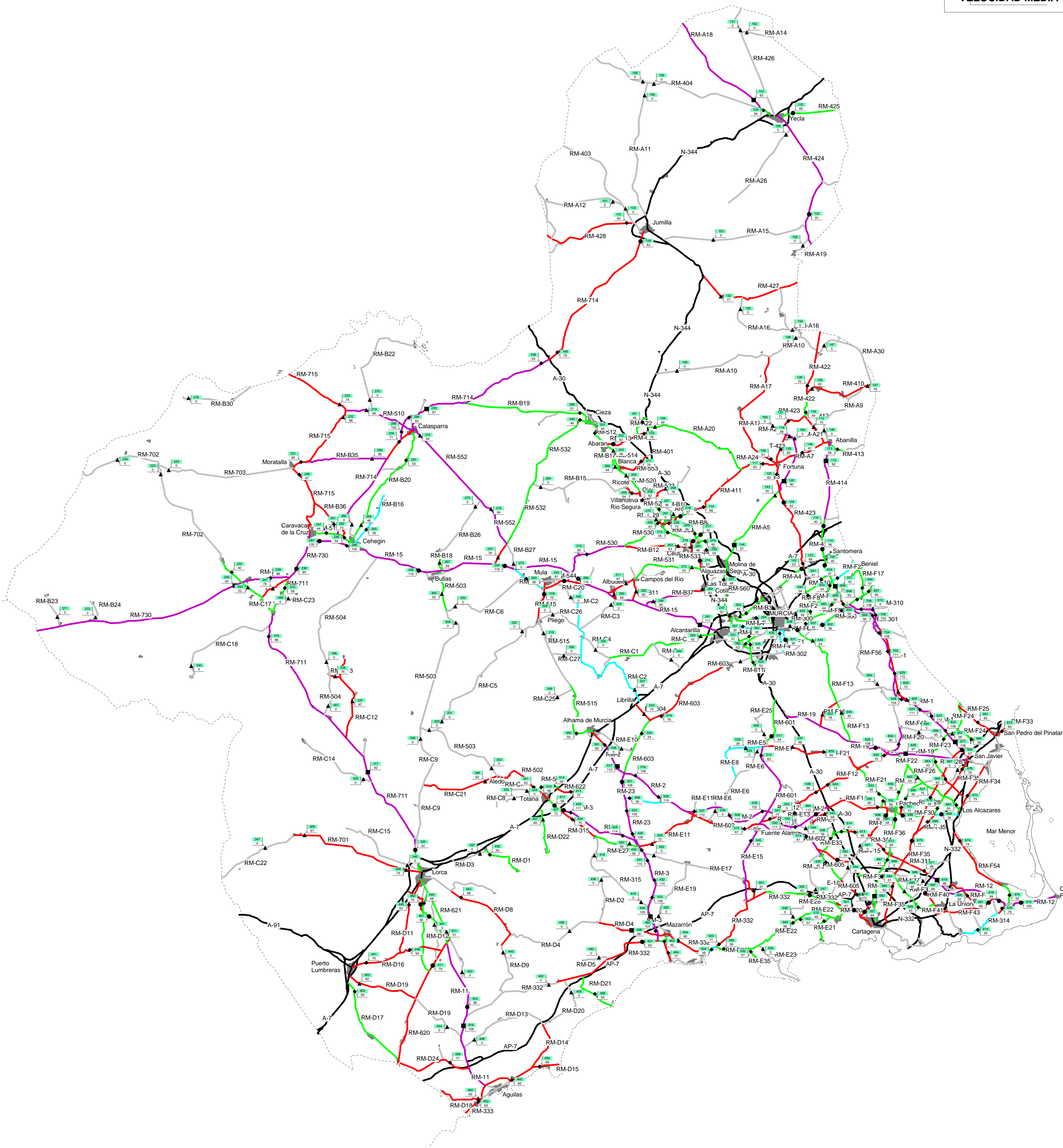


MAPA VELOCIDADES MEDIAS

VELOCIDAD MEDIA

- 1-40
- 40-60
- 60-80
- 80-120
- >120

- RIGE
 - Red no aforada
 - Permanente
 - Primaria
 - ◆ Secundaria
 - ▲ Cobertura
 - Estacion
- VELOCIDAD MEDIA





Región de Murcia
Consejería de Fomento
e Infraestructuras

Dirección General de Carreteras

SERVICIO DE EXPLOTACION Y SEGURIDAD VIAL

Plaza de Santoña, 6
300071 – Murcia.

www.carm.es/cpt/

Velocidades por Tipo de Vehículo



MAPA VELOCIDADES POR TIPO DE VEHÍCULO 2015

VELOCIDAD LIGEROS

- 1-40
- 40-60
- 60-80
- 80-120
- >120

— RIGE

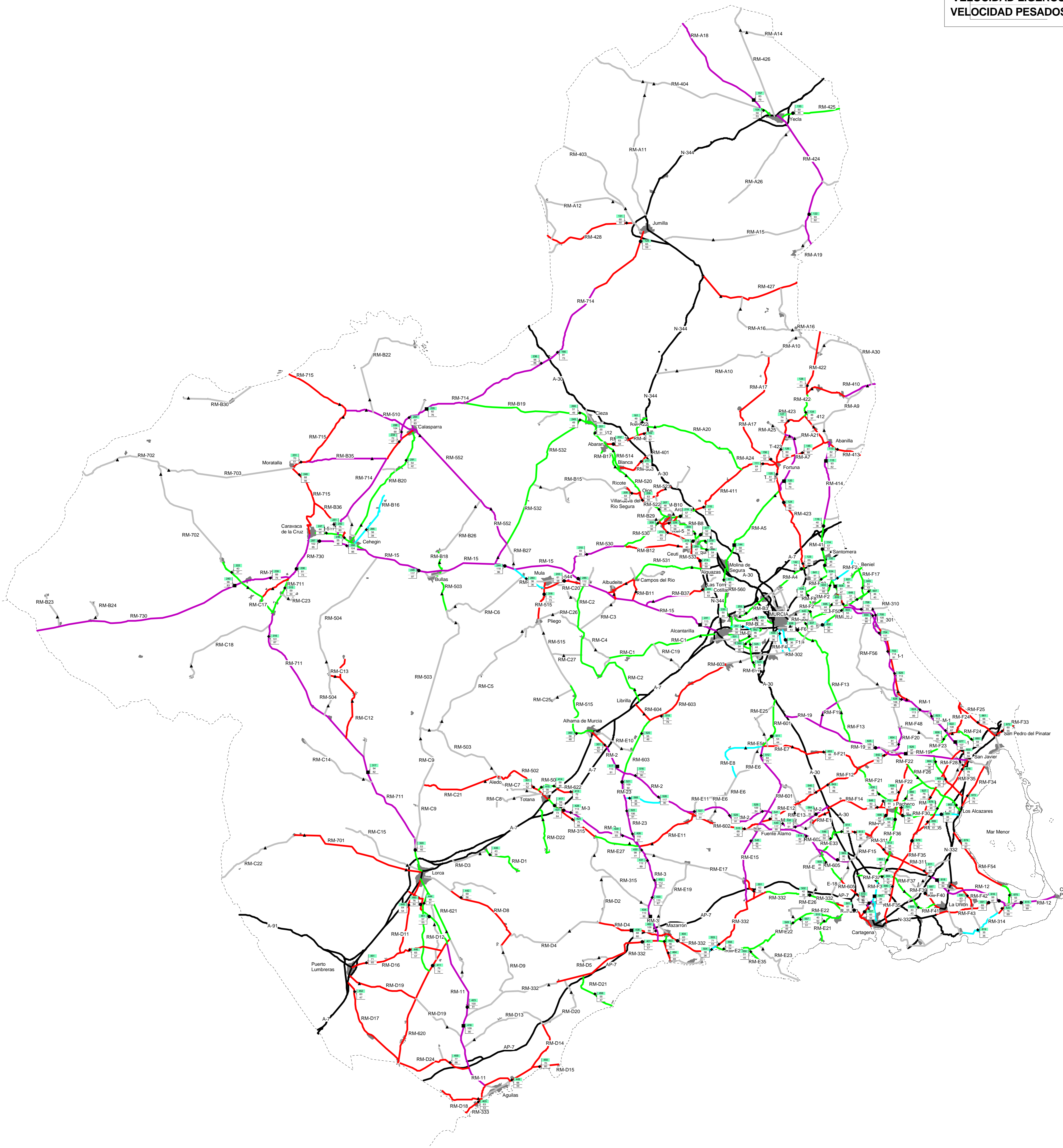
— Red no aforada

- Permanente
- ◆ Secundaria
- ▲ Cobertura

Estacion

VELOCIDAD LIGEROS

VELOCIDAD PESADOS





Región de Murcia
Consejería de Fomento
e Infraestructuras

Dirección General de Carreteras

SERVICIO DE EXPLOTACION Y SEGURIDAD VIAL

Plaza de Santoña, 6
300071 – Murcia.

www.carm.es/cpt/

ANEXO VI: EVOLUCIÓN DE TRÁFICO



Región de Murcia
Consejería de Fomento
e Infraestructuras

Dirección General de Carreteras

SERVICIO DE EXPLOTACION Y SEGURIDAD VIAL

Plaza de Santoña, 6
300071 – Murcia.

www.carm.es/cpt/

Evolución Tráfico 2007-2015



EVOLUCIÓN DE TRÁFICO 2007-2015

Nº Estación	Municipio	Carretera	PK	Longitud	Año 2015		Año 2014		Año 2013		Año 2.012		Año 2.011		Año 2.010		Año 2.009		Año 2.008		Año 2.007	
					IMD	IMDpes	IMD	IMDpes	IMD	IMDpes	IMD	IMDpes	IMD	IMDpes	IMD	IMDpes	IMD	IMDpes	IMD	IMDpes	IMD	IMDpes
101	BLANCA	RM-401	0,700	0,8													1.527	63	1.766	88	1.046	52
102	BLANCA	RM-402	1,300	2,600	3.166	184	3.123	176	3.181	135	2.925	172	2.813	320	2.601	158	2.912	168	3.408	287	2.668	160
103	JUMILLA	RM-403	1,000	16,100	791	49	751	46	1.031	62	714	46	765	55	827	71	900	78	652	63	733	101
104	YECLA	RM-404	2,600	1,800	1.340	63	1.446	113	2.116	100	1.467	112	1.557	234	1.675	94	1.493	57	2.796	218	3.418	376
105	YECLA	RM-404	16,000	17,000	227	14	191	12	270	17	229	14	321	22	234	22	307	7	227	2	290	32
106	YECLA	RM-404	18,000	8,300	230	15	204	17	297	19	222	13	304	26	263	24	295	9	184	15	328	43
107	ABANILLA	RM-410	9,700	4,900	763	57	788	61	788	112	719	122	639	107	689	119	670	150	944	220	1.301	431
108	ABANILLA	RM-410	1,700	3,300			877	83	833	85	737	69	758	74	996	96	1.155	83	755	53		
109	ABANILLA	RM-410	0,100	2,600	1.199	95	1.131	58	916	93	869	114	731	72	759	73	795	90	1.195	95	1.276	139
110	MOLINA	RM-411	1,000	7,000	3.884	423	3.911	390	3.862	329	4.404	414	3.793	454	3.837	405	4.080	287	4.312	412	4.227	735
111	FORTUNA	RM-411	13,200	6,600	2.513	214	2.432	216	2.340	191	2.616	275	2.431	314	2.411	328	2.243	254	2.480	436	2.584	453
112	ABANILLA	RM-412	0,500	6,300	1.453	295	1.361	237	1.345	455	1.191	361	1.190	330	1.127	207	1.361	381	2.038	611	2.981	1.284
113	ABANILLA	RM-413	1,400	4,500	2.454	489	2.510	533	2.413	724	2.285	900	2.562	508	2.002	618	2.254	606	3.260	996	4.225	1.618
114	MURCIA	RM-414	3,600	3,500	10.393	1.070	10.112	902	10.352	850	9.914	903	1.053	10.434	911	11.603	1.008	11.007	1.046	12.120	1.637	
115	ABANILLA	RM-414	11,700	6,100	3.071	282	2.988	301	2.890	310	2.954	334	3.141	378	3.326	323	3.548	471	3.811	619	4.345	951
116	SANTOMERA	RM-414	4,900	5,900	8.394	863	7.547	801	7.601	1.062	6.896	630	7.970	827	7.962	697	8.267	877	7.886	1.322	8.132	1.475
118	FORTUNA	RM-423	21,300	3,800	1.085	460	1.120	480	1.072	436	1.284	490	1.444	651	1.618	808	1.374	810	2.014	1.445	1.995	654
119	FORTUNA	RM-A7	5,400	5,500	1.663	207	1.612	158	1.570	167	1.329	119	1.552	195	1.692	307	1.520	212	1.891	427	1.681	670
120	FORTUNA	RM-423	13,200	5,800	1.952	431	1.784	368	1.752	337	1.870	365	2.134	528	2.410	731	2.028	681	2.346	1.050	2.414	1.390
121	YECLA	RM-426	1,000	15,800	696	43	742	46	680	40	786	45	822	55	853	77	909	87	700	67	751	99
122	YECLA	RM-424	10,100	19,000	1.588	267	1.507	207	1.562	254	1.467	200	1.921	263	2.070	212	1.860	296	2.014	269	2.110	395
123	SANTOMERA	RM-423	0,800	3,000	6.264	756	5.506	590	5.825	742	6.108	681	5.735	602	5.799	724	3.714	380	6.383	979	5.059	1.289
124	FORTUNA	RM-423	6,700	9,200	4.746	622	4.383	469	4.996	529	5.041	540	5.806	802	6.305	842	5.850	978	6.225	1.377	6.474	1.858
125	FORTUNA	T-423	0,800	4,400	4.020	303	4.049	260	3.968	257	4.318	294	4.348	326	4.310	595	4.371	684	4.823	599	6.171	937
126	FORTUNA	T-423	4,900	4,200	2.839	183	3.029	209	3.028	161	3.366	215	2.980	235	2.798	272	2.775	230	2.854	268	3.589	680
127	ABANILLA	RM-423	26,500	4,800	1.407	233	1.238	199	1.288	299	1.330	349	1.641	340	1.835	498	1.281	431	1.783	671	1.701	1.035
128	ABANILLA	RM-422	4,300	9,500	1.653	197	1.660	204	1.584	339	1.545	245	1.553	233	1.604	259	1.409	322	2.286	449	2.586	709
129	JUMILLA	RM-714	2,500	11,400	2.788	621	2.888	627	2.991	614	3.354	630	3.861	761	4.152	666	3.687	687	3.945	724	3.854	839
130	JUMILLA	RM-428	0,000	1,000			2.924	92	1.919	89	2.774	115	2.499	133	2.794	157	2.794	157	4.691	442	2.941	327
131	JUMILLA	RM-428	0,100	13,300	1.441	251	1.167	235	1.459	223	1.235	248	1.452	430	1.646	288	1.698	280	2.034	462	1.437	409
132	JUMILLA	RM-427	4,800	15,000	1.697	273	1.738	203	1.936	263	1.221	188	1.661	490	2.062	200	1.702	196	2.017	287	2.630	417
133	YECLA	RM-425	0,400	6,400	10.978	977	9.232	714	10.332	891	9.177	653	11.223	992	10.979	782	11.817	1.108	11.337	924	13.529	1.674
134	ABANILLA	RM-422	0,200	4,000	2.673	459	2.515	450	2.544	765	2.994	573	2.988	558	2.478	699	2.557	782	3.673	1.189	3.994	1.454
138	MURCIA	RM-A1	1,500	5,800													3.045	140	4.184	244	5.127	446
139	MURCIA	RM-A2	1,000	1,500													11.722	269	8.613	349	11.746	463
140	MURCIA	RM-A3	2,000	3,200													10.923	1.086	11.128	1.106	11.415	1.134
142	SANTOMERA	RM-A4	4,900	5,700	18.106	1.338	16.387	1.250	16.627	1.221	17.077	1.115	19.555	1.542	20.258	1.275	20.972	1.586	18.923	1.688	22.909	2.190
143	FORTUNA	RM-A5	0,100	1,000	973	86	1.110	107	1.257	132	1.045	76	1.216	126	2.016	178	2.014	214	2.089	249	2.389	276
144	MURCIA	RM-A5	11,100	10,400	13.137	372	13.183	359	12.852	333	12.790	299	13.018	356	13.052	389	12.950	419	12.534	611	14.290	995
145	FORTUNA	RM-A7	6,900	2,200	1.709	137	1.743	116	1.709	129	1.767	134	1.548	147	1.653	104	1.538	130	1.749	168	2.002	255
146	ABANILLA	RM-A9	1,000	12,700	297	19	129	8	183	20	180	11	173	12	257	23	203	5	198	8	213	8
147	ABANILLA	RM-A30	1,000	13,800	336	10	381	11	414	10	346	8	333	10	402	13	373	6	888	62	965	67
148	ABANILLA	RM-A10	1,000	5,400	468	31	399	25	401	25	543	35	481	35	817	68	447	136	622	62	683	68
149	ABARAN	RM-A10	24,000	19,800	271	8	248	7	250	7	203	5	452	15	274	9	262	12	230	16	250	17
150	YECLA	RM-A11	1,000	21,000	50	3	45	3	56	4	76	5	56	4	46	5	44	4	45	2	95	5
151	JUMILLA	RM-A12	1,000	11,700	286	18	280	18	355	22	315	20	263	19	268	22	325	5	265	13	216	15
152	YECLA	RM-A14	1,000	4,600	55	3	107	7	52	3	45	3	49	4	56	5	82	9	73	4	54	4
153	JUMILLA	RM-A15	1,000	21,500	619	39	548	33	780	47	540	35	833	62	660	57	736	95	553	56	1.230	137
154	JUMILLA	RM-A16	1,000	2,600	301	22	407	27	508	32	552	35	457	33	468	43	611	82	512	82	692	76
155	ABANILLA	RM-A16	13,000	11,100	202	14	135	8	269	17	250	16	227	16	273	20	233	5	215	17	260	30
156	FORTUNA	RM-A17	23,400	23,400	1.769	96	1.660	77	1.808	86	1.834	97	1.446	69	1.459	67	1.362	53	1.591	93	1.793	56
157	YECLA	RM-A18	1,300	16,900	1.879	118	1.838	111	2.076	126	2.037	125	2.014	141	2.062	173	2.142	178	3.406	334	2.002	196
158	YECLA	RM-A19	1,000	3,300	223	13	156	10	333	21	183	11	241	17	204	18	259	15	205	8	195	10
159	BLANCA	RM-A20	1,000	13,700	2.352	249	1.827	145	2.254	172	1.208	81	879	24	972	33	1.224	104	1.167	198	995	169
160	ABANILLA	RM-A21	1,000	5,600	312	20	416	28	340	22	401	25	359	27	320	29	412	6	367	15	295	12
161	ABARAN	RM-A22	0,200	5,000	2.376	66	1.855	75	2.459	71	2.235	73	2.334	66	2.362	76	2.415	102	2.725	73	1.811	109
164	FORTUNA	RM-A25	1,000	3,100	99	3	114	3	98	3	136	3	129	4	157	23	91	10	124	2	99	2
165	YECLA	RM-A26	1,000	14,000	564	35	508	30	840	49	472	27	606	41	498	44	490	15	541	56	505	85



EVOLUCIÓN DE TRÁFICO 2007-2015

Nº Estación	Municipio	Carretera	PK	Longitud	Año 2015		Año 2014		Año 2013		Año 2.012		Año 2.011		Año 2.010		Año 2.009		Año 2.008		Año 2.007	
					IMD	IMDpes	IMD	IMDpes	IMD	IMDpes	IMD	IMDpes	IMD	IMDpes	IMD	IMDpes	IMD	IMDpes	IMD	IMDpes	IMD	IMDpes
166	CIEZA	RM-714	21,400	10,000	2.195	620	2.224	625	1.900	405	1.869	428	2.759	656	3.094	674	3.243	734	2.961	772	3.114	885
200	ALBUDEITE	RM-B13	0,400	6,700	945	43	959	118	980	38	1.162	40	1.186	36	1.091	33						
201	CIEZA	RM-512	1,300	3,700	3.830	96	3.763	83	3.921	115	3.731	50	3.451	57	3.650	45	4.156	31	4.062	50	3.725	81
202	ABARAN	RM-513	1,300	2,700	8.580	429	7.878	317	8.186	372	8.152	338	8.806	385	8.893	462	9.625	379	10.802	925	9.947	518
203	ABARAN	RM-514	1,000	4,200	617	32	607	25	1.009	42	994	9	935	18	1.594	42	1.387	48	1.025	21	965	19
204	BLANCA	RM-520	1,000	5,300	485	37	485	33	499	30	753	42	664	40	782	29	661	16	744	22	845	37
205	OJOS	RM-521	1,300	2,300	1.322	77	1.411	54	1.480	68	1.346	65	1.234	51	1.244	39	1.420	67	1.580	50	1.175	47
206	OJOS	RM-522	1,200	4,900	1.574	83	1.714	73	1.820	82	1.666	55	1.564	50	1.706	47	1.708	48	1.947	77	1.848	148
207	ARCHENA	RM-522	5,300	1,400	4.848	194	4.887	181	4.471	153	4.853	120	4.753	161	3.430	169	4.632	115	5.207	260	4.281	382
208	ULEA	RM-523	2,900	4,500	949	25	862	22	860	24	1.083	40	1.007	45	988	22	989	32	1.164	53	1.029	48
209	ARCHENA	RM-530	0,100	6,200	2.550	233	2.348	213	2.194	187	2.342	175	2.235	182	2.040	131	2.304	200	2.439	305	2.203	343
210	MULA	RM-530	11,800	10,700	1.938	198	1.911	148	1.631	154	1.357	132	1.682	160	1.291	124	1.816	185	1.981	300	1.673	221
211	ALBUDEITE	RM-531	13,000	4,400	590	17	782	32	1.880	68	824	41	876	52	739	31	1.008	60	979	59	837	50
212	ALGUAZAS	RM-531	1,700	12,100	1.175	58	982	46	1.016	49	924	61	1.482	87	1.365	32	1.181	34	1.551	41	1.748	175
213	ARCHENA	RM-533	0,300	6,400	5.136	302	5.096	266	4.298	216	3.728	175	4.710	267	4.384	162	4.435	271	5.586	290	5.583	394
214	ALGUAZAS	RM-533	7,700	3,100	9.090	477	8.366	459	8.645	442	8.298	455	8.346	519	8.190	296	8.400	397	10.988	901	9.920	793
215	CALASPARRA	RM-552	7,900	13,300	799	113	831	51	771	128	915	47	629	71	854	58	1.025	65	1.014	99	962	141
216	MULA	RM-552	15,000	8,300	973	117	786	51	698	88	499	32	588	57	776	54	1.013	60	1.348	99	950	117
217	BLANCA	RM-553	4,000	5,300	3.615	141	3.479	114	3.134	155	3.329	105	3.327	115	3.689	146	3.841	121	4.335	144	4.686	330
218	ARCHENA	RM-554	1,500	6,000	14.721	728	12.241	703	13.391	679	13.557	638	14.817	766	14.820	689	15.204	711	15.085	684	15.204	973
219	MORATALLA	RM-510	1,000	10,600	523	40	428	43	578	59	271	21	394	38	598	60	651	76	829	103	757	64
220	ALCANTARILLA	RM-560	6,700	4,600	2.884	114	2.661	119	2.763	158	2.558	110	2.758	155	2.911	109	2.926	83	4.393	191	2.162	151
221	MOLINA	RM-560	2,100	5,000	2.440	107	1.532	78	1.589	82	1.423	60	2.167	152	3.289	124	3.650	173	3.519	124	3.402	234
222	MORATALLA	RM-702	0,500	4,200	2.551	225	2.301	195	1.839	204	2.109	244	1.749	161	2.196	161	2.494	175	2.437	138	2.711	221
223	MORATALLA	RM-702	6,000	18,500	673	41	779	47	744	46	763	47	735	49	829	70	783	85	1.136	74	757	68
224	MORATALLA	RM-702	28,000	12,000	611	38	601	37	625	39	685	41	672	48	636	56	763	35	982	64	694	44
225	MORATALLA	RM-703	1,000	25,200	112	7	106	6	95	6	120	8	112	8	117	10	137	4	199	16	123	11
226	ARCHENA	RM-554	4,900	5,500	7.153	434	7.347	452														
231	MORATALLA	RM-715	15,100	2,600	2.025	138	1.652	122	1.691	120	1.569	114	1.631	153	1.944	124	1.831	159	1.624	107	1.808	166
232	MORATALLA	RM-715	25,200	9,300	500	80	428	27	305	20	281	14	309	25	369	25	397	28	432	27	471	41
233	MORATALLA	RM-715	25,500	9,400	898	108	756	55	613	38	571	28	632	54	740	70	776	64	852	83	957	72
234	CALASPARRA	RM-714	51,500	2,300	5.156	662	4.764	651	4.263	648	4.534	576	4.680	653	5.284	685	5.288	655	5.812	846	6.234	886
235	CALASPARRA	RM-714	42,500	8,700	4.320	705	4.139	699	4.092	680	4.007	720	4.603	877	4.788	925	5.035	1.003	5.012	1.181	5.382	1.302
236	CIEZA	RM-714	24,500	13,500	3.564	794	3.975	953	3.460	910	3.600	939	4.376	1.105	4.261	958	4.559	940	4.927	1.161	4.670	1.244
237	MULA	RM-532	26,000	11,800	1.657	122	962	76	1.170	141	962	73	1.413	94	1.363	85	1.463	92	1.396	155	1.334	173
238	CARAVACA	RM-730	2,800	41,400	10.182	1.047	10.054	1.011	9.871	982	10.110	996	10.381	992	11.831	978	11.069	1.072	10.979	976	9.493	1.257
239	CARAVACA	RM-730	6,500	41,400	4.232	518	4.196	576	3.771	598	4.164	736	4.217	709	4.078	559	4.138	558	4.320	624	4.211	989
240	CARAVACA	RM-730	11,100	41,400	2.241	468	2.118	461	2.137	453	2.193	463	2.265	502	2.665	448	2.316	548	2.645	571	2.692	693
241	ALCANTARILLA	RM-15	17,500	17,500	15.473	1.355	14.282	1.239	13.486	1.230	14.295	1.282	14.942	1.336	15.660	1.334	16.244	1.471	16.556	1.853	17.283	2.066
243	MULA	RM-516	3,700	8,600	8.490	399	7.601	383	7.939	343	7.583	334	7.439	361	9.183	337	9.376	241	9.648	532	8.714	432
244	MULA	RM-15	31,900	22,300	10.726	773	10.363	746	8.937	890	8.642	813	10.523	976	11.726	1.000	11.257	1.020	11.999	1.231	12.272	1.471
245	BULLAS	RM-715	44,500	10,900	9.136	771	9.504	725	8.596	674	8.598	639	9.460	667	10.328	658	9.964	750	10.338	724	10.424	1.265
246	CEHEGIN	RM-517	0,700	2,600	5.265	242	5.177	234	4.419	379	3.768	136	5.481	185	5.625	147	5.616	185	6.248	344	6.122	336
247	CARAVACA	RM-517	1,900	3,100	5.349	274	5.960	318	5.023	410	4.485	228	6.259	236	6.498	149	6.519	169	5.820	325	6.949	441
248	MORATALLA	RM-715	11,500	13,500	3.317	168	3.201	169	2.577	134	2.465	162	2.625	164	3.120	123	3.180	186	3.756	180	3.252	204
249	CIEZA	RM-532	1,100	14,400	1.522	81	1.872	98	1.663	70	1.787	77	1.426	80	1.655	57	1.682	67	1.618	36	2.315	63
251	CARAVACA	RM-714	64,000	11,000	4.874	779	4.336	719	4.405	718	4.446	730	4.629	777	4.942	752	4.867	763	5.141	852	5.759	1.108
254	MURCIA	RM-B1	2,000	5,200	4.590	109	4.593	128	4.577	117	4.247	120	2.909	119	3.554	158	4.250	81	5.296	71	6.360	142
255	MURCIA	RM-B3	2,900	3,000	7.351	253	7.447	260	6.556	279	8.240	277	7.447	338	7.582	253	8.938	378	10.538	384	8.738	419
256	MURCIA	RM-B3	3,400	2,5			9.480	348	9.516	274	9.350	322	10.718	312	12.052	331	8.320	338	12.793	355	9.438	473
257	ALCANTARILLA	RM-B4	3,100	3,2	4.072	160	3.451	150	3.954	141	4.065	154	3.296	169	3.788	131	4.215	213	4.276	151	4.292	185
258	LORQUI	RM-B6	0,200	1,9	4.482	167	4.263	146	4.039	139	4.728	138	4.837	178	5.389	145	5.143	216	5.862	178	6.471	231
259	LORQUI	RM-B8	3,800	3,5	2.163	138	2.726	132	2.730	190	2.953	106	2.662	106	1.792	219	2.404	109	3.500	170	3.115	193
260	CEUTI	RM-B9	0,600	1,3	4.618	137	4.537	124	4.427	122	4.323	141	4.257	84	2.127	34	2.223	46	3.987	70	5.100	194
261	ARCHENA	RM-B10	1,000	5,5	277	9	309	9	402	11	415	11	406	12	291	10	615	11	568	11	488	10
262	CAMPOS DEL RIO	RM-B11	0,100	3,1	1.353	66	1.409	81	1.503	88	1.016	64	1.731	146	1.933	100	1.943	111	1.935	117	2.613	261
263	CEUTI	RM-B12	1,500	8,8	1.169	98	812	50	1.390	98	1.130	88	1.270	75	1.417	104	1.157	66	1.213	102	1.230	103
264	RICOTE	RM-B1																				



EVOLUCIÓN DE TRÁFICO 2007-2015

Nº Estación	Municipio	Carretera	PK	Longitud	Año 2015		Año 2014		Año 2013		Año 2.012		Año 2.011		Año 2.010		Año 2.009		Año 2.008		Año 2.007	
					IMD	IMDpes	IMD	IMDpes	IMD	IMDpes	IMD	IMDpes	IMD	IMDpes	IMD	IMDpes	IMD	IMDpes	IMD	IMDpes	IMD	IMDpes
265	CEHEGIN	RM-B16	1,300	8,7	3.031	145	3.253	183	3.123	310	2.504	140	3.584	211	3.701	106	3.466	139	2.908	171	1.422	70
266	BLANCA	RM-B17	1,000	4,1	1.181	35	931	21	931	13	889	29	846	26	819	20	939	41	890	44	820	41
267	BULLAS	RM-B18	1,500	3,8	1.560	37	1.557	36	1.386	47	1.310	48	1.120	43	1.580	32	1.576	32	1.860	60	1.929	96
268	CIEZA	RM-B19	3,700	19	3.597	96	3.719	114	3.092	71	2.885	84	4.001	117	3.234	44	3.015	37	3.198	102	3.368	238
269	CEHEGIN	RM-B20	0,500	14	624	26	1.026	42	851	43	733	28	1.113	19	1.023	19	1.061	16	1.132	36	1.117	37
270	CALASPARRA	RM-B22	1,000	19,2	213	15	176	11	222	14	200	13	245	17	293	26	276	15	489	44	255	19
271	CARAVACA	RM-B23	1,000	4,7	188	12	156	10	140	9	186	11	224	15	197	18	192	13	217	13	211	16
272	CARAVACA	RM-B24	1,000	3,1	58	4	64	4	67	4	67	4	62	4	80	7	76	9	74	5	122	6
273	MULA	RM-B26	1,000	10	75	5	61	3	67	4	42	3	45	3	58	5	63	7	82	8	82	8
274	MULA	RM-B27	1,000	4	218	14	119	7	137	9	137	9	137	9	187	16	171	4	207	16	205	16
275	ARCHENA	RM-B29	1,000	5,5	215	7	143	4	167	5	153	4	118	4	90	3	174	6	181	9	183	9
276	MORATALLA	RM-B30	1,000	11,4	272	18	256	15	343	20	300	17	304	20	305	25	282	6	426	24	212	11
277	LORQUI	RM-B33	1,800	2	11.058	651	10.910	669	11.552	608	10.873	787	11.919	624	12.152	603	12.503	665	12.435	806	15.015	1.240
278	LORQUI	RM-B33	2,600	1,3	10.886	439	9.809	350	10.154	480	9.658	494	10.411	648	10.574	651	11.345	597	20.182	1.300	11.994	884
279	LORQUI	RM-B7	0,300	0,4	2.953	88	2.865	65	2.465	48	3.000	68	2.736	37	3.093	49	2.143	39	1.148	102	1.166	103
280	CALASPARRA	RM-B35	10,400	10,8	785	79	731	84	735	144	690	66	590	83	721	53	876	55	858	102	809	89
281	LORQUI	RM-B8	0,500	1											-		2.511	168	3.585	179	4.645	272
282	CEHEGIN	RM-B21	1,000	4,1	474	29	470	28	341	22	475	28	340	21	336	27	475	8	402	28	379	25
283	MULA	RM-516	10,400	3,5	3.013	312	2.479	243	2.189	409	2.424	192	2.633	184	2.653	141	2.854	258	3.599	399	3.432	362
284	CALASPARRA	RM-714	45,700	3,8	2.356	681	2.490	760	2.451	725	2.227	687	2.609	798	2.824	892	3.104	868	2.924	895	3.189	1.108
285	MULA	RM-15	20,100	3,1	14.130	1.025	13.438	874	11.315	789	7.878	522	13.284	1.018	14.836	976	14.843	1.021	13.812	948	16.195	1.420
286	CEHEGIN	RM-15	55,700	4,5	6.716	555	7.454	670	7.644	617	7.457	681	7.144	806	8.566	717	8.155	776	8.932	1.301	8.651	1.130
287	CARAVACA	RM-15	60,700	4,6	10.031	1.100	9.958	996	9.437	1.068	9.481	981	10.101	1.158	11.031	1.117	10.638	1.159	10.957	1.236	10.678	1.611
288	CALASPARRA	RM-714	49,700	3,6	2.705	711	2.398	661	2.484	655	2.723	737	2.697	722	2.982	759	3.269	823	3.833	1.160	2.777	812
289	T. DE COTILLAS	RM-B37	0,040	2,3	3.080	444	2.867	397	3.026	432	2.613	309	2.777	320	2.441	184	2.212	175	2.588	197		
290	T. DE COTILLAS	RM-B37	4,800	3,8	1.671	430	1.686	332	1.727	404	1.430	245	1.331	234	1.126	90	1.417	124	1.660	137		
291	CALASPARRA	RM-B32	1,300	6,7	1.102	58	1.100	45	1.010	31	2.777	87	1.043	32	995	24						
292	CARAVACA	RM-B36	0,400	5,8	2.130	196																
301	TOTANA	RM-502	4,600	6,6	1.705	77	1.650	65	1.653	75	1.824	62	1.905	52	1.836	64	2.073	92	1.919	57	2.047	76
302	TOTANA	RM-503	36,000	12,7	333	20	380	20	289	11	298	11	354	13	249	11	354	8	428	38	428	17
303	LORCA	RM-503	31,000	4,8	128	8	122	6	119	5	143	6	423	15	142	6	170	11	139	9	225	16
304	MULA	RM-503	7,000	24,1	70	4	82	5	101	6	116	7	102	8	177	16	140	5	182	7	171	7
305	BULLAS	RM-503	1,500	5,7	1.257	38	1.524	50	1.425	133	1.206	51	1.245	32	1.265	25	1.109	20	1.498	52	1.000	30
306	LORCA	RM-504	19,000	21,4	40	2	43	3	51	2	44	2	56	2	51	2	59	3	47	-	156	4
307	LORCA	RM-504	26,000	5,6	386	22	592	34	423	16	384	14	397	15	433	18	425	98	452	113	998	78
308	LORCA	RM-701	2,200	18,1	776	27	1.118	55	1.185	48	1.025	26	1.076	41	1.235	28	1.012	29	1.353	42	1.512	71
309	LORCA	RM-701	19,700	4,1	503	43	650	57	692	62	672	42	754	74	706	79	726	102	663	99	886	135
315	CARAVACA	RM-711	0,100	5,7	3.381	289	3.134	293	2.644	255	3.031	304	3.177	287	3.011	245	2.718	307	3.563	344	4.034	638
316	CARAVACA	RM-711	9,300	18,2	1.633	277	1.626	282	1.421	250	1.541	329	1.698	332	1.590	220	1.963	294	2.037	382	2.040	404
317	LORCA	RM-711	32,600	11,1	2.504	371	2.420	375	2.363	301	2.412	289	2.637	365	2.640	336	2.753	342	3.004	549	3.143	648
318	MULA	RM-515	0,500	5	4.640	354	4.396	232	4.346	269	3.869	181	4.627	212	5.226	234	4.842	267	4.787	259	4.518	292
319	MULA	RM-515	7,500	11,6	565	37	645	39	683	35	698	46	695	61	657	58	747	62	772	46	728	43
320	LORCA	RM-711	47,800	13,9	4.363	718	4.198	663	4.312	677	4.525	638	4.870	743	4.637	685	4.929	702	5.233	867	5.356	1.120
325	ALCANTARILLA	RM-C1	0,500	16,5	1.401	106	1.068	77	1.684	132	750	33	1.493	96	1.279	30	1.359	43	1.357	76	2.557	460
326	MULA	RM-C27	1,000	3,6	252	17	267	15	276	18	265	17	264	19	257	24	265	45	214	4	241	33
327	LIBRILLA	RM-C2	0,200	27,6	991	66	1.050	55	970	49	920	50	920	61	812	30	1.302	18	1.272	375	842	7
328	CAMPOS DEL RIO	RM-C3	1,000	6,9			159	5	167	5	200	5	303	9	553	21	467	23	229	6	215	6
329	MULA	RM-C26	1,000	6,5	145	9	133	8	479	14	1.374	58	115	8	145	13	140	6	188	15	178	14
330	ALCANTARILLA	RM-C4	1,000	5,3	118	14	72	8	51	5	131	12	46	5	95	9	95	5	84	3	79	3
331	LORCA	RM-C5	1,000	12	185	11	149	8	164	6	194	7	143	6	148	6	102	5	140	4	153	15
332	MULA	RM-C5	22,000	11	769	47	616	33	765	47	920	54	719	50	875	76	619	49	539	21	506	20
333	MULA	RM-C6	1,000	18,4	79	5	120	7	24	2	25	2	32	2	32	3	30	1	46	2	43	2
334	TOTANA	RM-C7	1,000	4,4	964	55	989	63	144	5	843	28	141	5	150	6	148	3	165	5	106	13
335	TOTANA	RM-C-8	1,000	7,9	687	41	582	37	658	21	770	27	124	4	163	7	150	5	126	5	138	4
336	LORCA	RM-C9	1,000	18,2	352	21	372	20	679	20	349	12	174	7	300	11	260	16	459	19	342	23
337	LORCA	RM-C12	1,000	11,7	445	42	477	39	400	72	525	51	505	46	492	51	462	38	470	108	408	39
338	LORCA	RM-C13	1,000	1,3	136	6	87	14	138	36	137	6	186	10	159	7	170	12	159	15	181	17
339	LORCA	RM-C14	1,000	11,5	601	36	648	36	585	21	667	22	694	28	647	97	913	244	611	175	847	224



EVOLUCIÓN DE TRÁFICO 2007-2015

Nº Estación	Municipio	Carretera	PK	Longitud	Año 2015		Año 2014		Año 2013		Año 2.012		Año 2.011		Año 2.010		Año 2.009		Año 2.008		Año 2.007	
					IMD	IMDpes	IMD	IMDpes	IMD	IMDpes	IMD	IMDpes	IMD	IMDpes	IMD	IMDpes	IMD	IMDpes	IMD	IMDpes	IMD	IMDpes
340	LORCA	RM-C15	1,000	16,3	874	51	762	38	961	34	1.187	105	979	93	886	36	872	83	784	97	915	188
341	CARAVACA	RM-C16	1,600	5,2	1.439	37	1.196	42	1.108	60	1.153	86	1.322	91	1.234	49	1.250	64	1.476	61	1.610	96
342	CARAVACA	RM-C17	6,800	7,1	1.488	127	1.361	179	1.180	137	1.184	192	1.357	167	1.265	140	1.308	140	1.410	147	1.488	215
343	CARAVACA	RM-C18	1,000	16,6	74	5	81	5	94	6	75	4	167	11	198	17	137	2	93	3	128	5
344	ALCANTARILLA	RM-C19	1,000	5,5	621	71	446	51	650	63	624	57	678	61	698	71	599	60	570	40	692	48
345	MULA	RM-C20	1,000	4,6	353	23	383	23	446	28	428	25	483	34	261	11	446	7	453	14	425	13
346	TOTANA	RM-C21	0,100	11,9	1.195	38	1.116	34	990	22	920	33	1.102	50	966	38	935	32	971	49	1.038	52
347	LORCA	RM-C22	1,000	12,4	230	13	247	14	247	9	230	8	351	13	340	14	350	11	167	10	221	3
348	CARAVACA	RM-C23	1,000	2,7	663	41	582	36	576	34	582	34	638	43	671	55	608	38	647	44	717	35
349	MULA	RM-C25	1,000	5	152	11	161	9	209	13	246	15	215	15	229	20	244	6	214	6	186	7
350	ALHAMA	RM-515	26,900	11,9	2.220	99	2.164	85	2.098	121	2.170	57	2.508	172	1.997	58	2.312	77	1.299	47	1.696	89
351	ALHAMA	RM-608	0,300	2,2	5.834	413	5.769	471	4.257	299	5.836	312	4.980	391								
400	AGUILAS	RM-D18	0,200	6,4	1.280	172	1.207	173	877	83	1.015	94	1.235	103	1.258	89	1.363	155				
401	MAZARRON	RM-332	38,200	3	4.566	405	4.418	349	4.466	381	4.354	401	4.552	355	4.453	323	4.797	357	4.417	460	4.385	513
402	LORCA	RM-332	50,000	27,8	354	22	381	23	392	14	391	15	375	14	337	14	344	21	444	13	410	60
403	LORCA	RM-333	2,300	5,5	7.282	391	6.392	354	5.030	288	4.170	218	4.843	215	4.483	219	6.109	202	6.428	451	7.698	811
404	MAZARRON	RM-332	32,800	1,4	13.585	351	14.036	455	14.158	406	14.210	372	15.237	426	15.079	406	16.157	424	15.827	487	17.329	764
411	LORCA	RM-620	1,200	19	4.758	511	4.423	551	4.663	509	4.892	464	4.950	489	4.765	507	4.834	479	5.097	581	5.159	603
413	TOTANA	RM-622	0,300	2,5	5.287	289	5.044	249	4.883	302	4.956	169	5.374	362	5.388	222	5.127	232	5.326	284	2.088	162
414	TOTANA	RM-502	0,100	2	4.056	167	3.518	153	3.439	135	3.550	131	3.975	239	3.811	149	3.802	155	3.750	300	1.454	135
415	TOTANA	RM-502	2,200	2,4	2.516	93	2.461	101	2.407	93	2.537	53	2.794	139	2.628	106	2.720	123	2.535	156	2.454	217
416	AGUILAS	RM-11	24,400	10,9	9.055	631	8.596	550	8.538	510	8.985	518	9.607	501	9.257	526	9.477	520	9.600	624	10.280	1.068
417	TOTANA	RM-609	0,500	2,3	7.205	589	7.219	431	7.189	390	7.606	435	7.613	511	7.960	383	7.025	440	8.543	795	10.194	1.024
418	MAZARRON	RM-315	7,000	7,4	206	12	181	10	317	12	294	10	370	16	440	18	379	55	223	26	988	71
419	MAZARRON	RM-315	18,300	6,6	325	19	315	18	356	13	252	9	301	11	339	12	367	10	316	54	968	41
420	LORCA	RM-621	0,100	2	3.401	208			5.574	344	5.571	247	4.934	189	5.504	235	6.346	290	6.413	352		
421	LORCA	RM-621	5,900	8,6	3.183	249	3.916	420	3.719	265	3.448	222	3.497	181	3.572	213	3.501	164	3.842	266	4.919	398
422	LORCA	RM-621	9,000	10,6	273	16	290	17	387	13	320	12	411	14	400	16	355	14	334	20	334	20
423	AGUILAS	RM-11	17,100	12,1	8.101	565	8.235	508	8.314	474	8.137	472	9.137	471	8.487	505	8.637	501	7.994	651	9.060	833
424	MAZARRON	RM-315	2,900	5,5	1.720	142	1.563	107	1.755	154	1.940	95	1.835	198	1.855	112	1.839	121	1.966	223	4.619	685
426	ALHAMA	RM-23	7,280	3,2	6.342	657	6.183	517	5.253	451	6.716	498	5.506	488	5.637	428	5.616	475	6.959	529		
427	TOTANA	RM-3	0,700	0,7	5.907	574	6.192	543	5.904	519	6.431	511	6.735	526	6.791	507	6.771	498	8.200	725	12.043	1.222
428	TOTANA	RM-3	1,670	5,2	4.245	368	3.966	312	4.400	302	3.952	252	3.785	276	3.770	267	4.521	323	6.243	663	8.678	810
429	TOTANA	RM-3	8,360	6,2	3.343	315	3.127	262	3.531	269	3.059	247	2.881	222	2.860	268	3.764	255	5.363	598	6.523	702
430	MAZARRÓN	RM-3	12,640	1,5	9.295	838	9.242	716	7.261	649	8.017	625	6.230	865	9.355	661	8.484	571	10.053	1.067	12.693	1.334
431	MAZARRÓN	RM-3	14,630	1,8	10.298	857	10.298	770	11.305	846	8.481	681	9.055	802	8.633	763	8.245	614	10.396	926	13.081	1.084
432	MAZARRON	RM-3	16,680	2,8	10.917	872	10.620	722	10.327	801	9.588	681	9.229	614	9.200	609	8.736	589	11.082	884	13.573	999
433	MAZARRON	RM-3	20,000	2,5	11.415	885	11.237	788	12.286	787	10.291	684	10.019	960	9.718	733	9.217	585	10.138	912	14.256	1.066
434	MAZARRÓN	RM-3	21,100	2,3	12.216	948	11.687	922	11.215	889	11.504	848	11.966	890	11.127	848	11.476	869	13.079	955	14.921	1.118
435	LORCA	RM-D1	1,300	6,3	1.485	223	1.572	233	1.531	184	1.906	182	1.591	156	1.288	155	1.197	138	1.116	174	932	145
436	MAZARRON	RM-D2	1,000	8,5	191	11	415	24	281	10	282	10	312	11	381	16	305	41	348	23	320	24
437	LORCA	RM-D3	1,000	5,1	677	41	639	37	602	21	704	27	740	29	552	50	577	84	595	27	725	65
438	MAZARRON	RM-D4	3,000	10	1.783	103	1.683	92	1.631	58	1.653	56	1.739	63	1.752	67	1.811	73	1.658	101	1.300	46
439	TOTANA	RM-D4	11,000	15,7	465	26	436	24	395	13	452	16	416	14	593	22	571	15	404	5	553	18
440	MAZARRON	RM-D5	1,000	3,6	625	36	635	36	758	26	625	21	809	30	657	26	794	27	780	64	947	76
442	LORCA	RM-D8	11,000	16,2	1.268	74	1.128	76	1.255	90	1.673	63	1.850	64	1.761	70	1.453	68	748	69	1.913	249
443	LORCA	RM-D9	1,000	11,6	37	2	24	1	41	2	48	2	37	1	69	3	54	5	44	4	40	1
444	LORCA	RM-D10	11,300	11,6	2.347	103	2.482	113	2.303	123	2.414	58	2.149	53	2.462	100	2.531	68	2.376	124	2.978	145
445	LORCA	RM-D11	1,900	13,1	5.452	341	4.132	222	4.197	220	4.458	177	4.714	274	4.296	220	4.262	218	4.276	227	4.827	438
446	P. LUMBRERAS	RM-D26	4,900	6,1	2.516	189	2.399	196	2.368	200	2.488	152	2.507	207	*	*	3.498	336	3.243	312	4.072	286
447	LORCA	RM-D12	5,000	10,1	895	52	711	41	644	22	674	23	623	23	723	29	775	30	917	110	988	119
448	AGUILAS	RM-D13	1,000	11	173	10	184	11	162	7	250	9	96	4	123	5	151	8	93	4	81	9
449	AGUILAS	RM-D14	2,600	15,4	4.760	264	4.812	261	4.259	182	3.682	210	4.343	130	4.206	156	3.479	95	4.246	175	5.111	285
450	AGUILAS	RM-D15	0,900	4,3	2.382	67	2.820	87	2.446	77	1.989	42	2.511	34	2.310	48	2.558	35	2.536	44	2.433	57
451	P. LUMBRERAS	RM-D16	1,200	6,4	4.469	302	4.499	315	4.195	357	3.291	153	4.473	246	4.200	204	4.960	318	4.462	208	4.484	300
452	P. LUMBRERAS	RM-D17	0,100	7	1.605	190	1.497	172	1.433	140	1.578	95	1.687	170	1.846	231	1.923	241	1.687	218	2.875	290
453	P. LUMBRERAS	RM-D19	0,400	10,1	966	123	1.031	65	979	71	769	34	1.033	63	1.034	56	1.177	59	1.322	101	1.344	188
454	AGUILAS	RM-D19	19,000	10,4	158	9	297	18	479	19	337	12	424	17	315	13	361	37	310	34	377	49



EVOLUCIÓN DE TRÁFICO 2007-2015

Nº Estación	Municipio	Carretera	PK	Longitud	Año 2015		Año 2014		Año 2013		Año 2.012		Año 2.011		Año 2.010		Año 2.009		Año 2.008		Año 2.007	
					IMD	IMDpes	IMD	IMDpes	IMD	IMDpes	IMD	IMDpes	IMD	IMDpes	IMD	IMDpes	IMD	IMDpes	IMD	IMDpes	IMD	IMDpes
455	LORCA	RM-D20	1,000	13	149	9	130	8	157	5	167	6	141	6	399	16	99	4	161	3	213	9
456	LORCA	RM-D21	0,500	6,9	1.802	124	1.698	93	1.592	90	1.512	69	1.634	60	1.649	71	1.860	88	1.926	62	1.824	73
457	TOTANA	RM-D22	5,000	6,5	1.596	71	1.515	76	1.246	43	1.025	38	1.238	42	1.183	47	1.097	38	1.082	40	1.251	50
459	AGUILAS	RM-D24	2,700	11,5	1.463	122	1.567	120	1.133	134	1.339	70	1.531	120	1.489	96	1.781	164	2.222	185	1.433	487
460	LORCA	RM-11	1,300	2,6	18.016	1.314	17.987	1.332	17.278	1.293	17.988	1.347	19.041	1.259	18.933	1.291	17.680	1.148	14.551	1.396	15.855	1.859
461	LORCA	RM-11	2,800	6,8	11.231	1.151	12.441	1.145	12.076	1.031	12.919	1.022	13.509	1.021	13.226	1.067	12.517	934	12.718	1.100	12.814	1.226
462	MAZARRON	RM-3	23,800	3	8.476	602	8.709	649	7.227	683	7.727	643	6.947	776	7.754	442	7.725	714	8.458	845	8.165	1.073
463	MAZARRON	RM-332	35,700	4	8.252	540	6.804	382	5.268	286	5.289	272	5.920	458	5.702	349	6.366	375	5.650	378	6.202	731
464	MAZARRON	RM-D6	2,000	7,4	5.597	181	4.522	135	3.061	98	3.084	83	3.433	71								
501	CARTAGENA	RM-332	1,100	5,8	10.531	374	11.091	393	10.754	360	11.362	338	11.148	382	13.271	445	12.695	376	12.297	411	10.675	535
502	CARTAGENA	RM-332	7,500	10,6	2.446	110	2.429	122	2.704	78	6.753	1.649	*	*	7.853	1.987	4.495	160	4.626	169	4.852	235
503	MAZARRON	RM-332	27,000	10,9	1.778	80	1.683	67	1.459	52	1.529	55	1.735	82	2.617	94	1.895	61	1.947	108	2.091	153
504	MAZARRON	RM-332	27,500	4,4	7.963	232	6.903	263	5.280	179	6.277	170	6.837	222	6.607	221	7.816	236	6.726	191	7.872	348
505	CARTAGENA	RM-605	4,800	5,9	3.572	158	3.640	158	3.641	179	3.747	166	4.256	194	4.431	128	4.068	186	4.665	271	5.712	318
506	CARTAGENA	RM-36	2,200	2	15.727	512	15.074	519	15.548	443	15.992	497	19.047	480	20.529	508	18.900	516	19.922	618	18.278	825
507	CARTAGENA	RM-36	0,200	1,4	13.349	471	13.900	488	13.461	442	14.444	469	13.366	412	15.423	515	16.207	504	16.121	544	15.739	694
510	CARTAGENA	RM-E21	1,600	4,5	1.536	58	1.783	65	1.389	41	1.309	59	1.596	54	1.369	42	1.271	49				
511	MURCIA	RM-601	0,100	7,6	2.637	147	2.752	153	2.559	140	2.713	138	2.781	199	2.903	173	2.954	178	3.306	283	3.017	295
512	MURCIA	RM-601	8,300	13,3	1.687	106	1.457	103	1.491	112	1.495	101	3.041	489	2.263	137	1.307	117	1.600	98	1.543	77
513	CARTAGENA	RM-605	9,000	2,7	3.891	162											8.331	239	8.736	279	8.927	336
514	CARTAGENA	RM-602	13,900	9	5.158	517	5.045	510	5.117	355	5.255	429	5.797	543	6.063	532	5.949	588	7.077	719	9.185	1.488
515	F. ALAMO	RM-602	16,200	10,5	3.931	235	4.464	277	4.424	203	4.517	267	4.691	222	4.760	252	4.864	336	8.021	1.052	9.861	1.525
516	ALHAMA	RM-2	5,220	2,7	7.430	1.519	6.118	1.305	5.535	1.243	7.126	1.415	7.299	1.391	6.932	1.333	7.327	1.411	6.356	1.406		
517	ALHAMA	RM-2	2,650	4,9	12.377	1.903	11.803	1.770	11.227	1.665	11.285	1.645	11.935	1.763	11.511	1.579	11.649	1.566	11.413	1.674		
518	MURCIA	RM-603	2,700	4									9.012	536	9.944	709	9.626	584	9.984	731	9.937	840
519	ALHAMA	RM-603	11,800	14	1.389	143	1.435	99	1.482	120	1.477	123	1.554	88	1.678	156	1.437	149	1.569	122	1.652	215
520	ALHAMA	RM-603	19,000	7,5	1.885	244	1.787	216	1.888	275	1.789	270	2.050	335	2.071	359	1.850	241	1.594	363	2.253	464
521	ALHAMA	RM-23	2,100	3,6	7.399	559	6.864	543	6.485	475	6.576	503	6.535	422	6.581	508	7.148	460	7.467	583		
522	ALHAMA	RM-23	5,200	2,6	6.779	591	6.454	579	5.150	478	7.098	511	5.736	504	5.575	362	7.040	483	7.323	651		
523	LIBRILLA	RM-604	2,800	3,1	1.542	142	924	116	1.276	182	1.302	194	1.354	229	874	117	1.284	104	1.113	96	1.442	256
524	MURCIA	RM-611	5,800	1,2	2.062	90	1.772	80	1.802	120	1.844	101	*	*	*	*	4.399	418	4.479	425	4.582	435
525	MURCIA	RM-611	1,800	5	4.806	209	3.902	174	4.000	239	4.389	320	4.482	161	5.567	136	5.608	150	6.741	261	6.703	390
526	ALHAMA	RM-2	9,950	5,1	7.160	1.657	6.482	1.375	6.267	1.377	7.099	1.476	7.031	1.262	6.774	1.244	6.894	1.378	6.257	1.358		
527	F. ALAMO	RM-2	15,570	5,4	6.041	1.353	5.422	1.159	4.751	1.017	6.805	1.329	6.515	1.198	6.489	1.296	5.305	1.106	5.966	1.315		
528	F. ALAMO	RM-2	20,400	4,5	7.443	1.621	6.685	1.369	6.362	1.337	7.042	1.359	7.173	1.312	7.005	1.234	7.079	1.265	6.258	1.342		
529	F. ALAMO	RM-2	24,800	4,1	7.275	1.558	6.564	1.389	6.403	1.379	7.265	1.271	7.145	1.267	7.301	1.425	6.540	1.261	5.853	1.229		
530	F. ALAMO	RM-2	28,660	2,8	7.698	1.505	7.025	1.343	6.761	1.332	7.659	1.245	8.332	1.536	7.433	1.196	6.958	1.174	6.209	1.213		
531	MURCIA	RM-E4	3,400	4,6	6.130	299	5.665	291	6.091	242	6.021	228	7.333	309	7.991	205	7.508	276	8.424	409	8.411	733
532	CARTAGENA	RM-2	30,300	2,7	5.748	1.053	5.947	1.161	5.608	1.120	6.428	1.022	6.254	974	6.204	1.011	5.933	1.020	7.304	1.313		
533	MURCIA	RM-E5	0,800	4,7	601	45	254	21	412	20	463	33	513	23	488	42	455	6	1.527	614	615	31
534	MURCIA	RM-E6	1,000	6,5	609	86	596	83	596	68	702	70	670	71	791	78	908	127	744	112	1.455	585
535	F. ALAMO	RM-E6	12,000	6	678	96	541	75	499	57	534	52	673	70	663	64	738	47	744	112	884	388
536	T. PACHECO	RM-2	34,200	3,8											8.390	1.482	7.787	1.292	5.149	997		
537	MURCIA	RM-E7	1,000	6,7	878	67	820	94	733	73	896	91	847	71	961	95	1.090	113	956	287	1.055	224
538	ALHAMA	RM-E10	1,000	6,2	820	51	718	42	895	31	880	29			802	33	730	59	691	48	685	64
539	MAZARRON	RM-E11	11,800	14,3	838	177	846	187	836	130	877	123	923	185	874	142	933	134	1.113	201	2.459	755
540	F. ALAMO	RM-E12	2,000	3,5	3.176	345	3.167	403	3.249	275	3.425	395	3.646	372	3.857	383	3.522	462	6.423	1.019	5.791	1.051
541	F. ALAMO	RM-E12	7,200	5,7	2.146	334	1.522	173	1.636	203	2.588	299	3.275	433	3.627	493	4.158	637	5.825	1.298	10.001	1.868
542	F. ALAMO	RM-E13	1,000	3,6	407	58	334	47	374	43	364	36	387	40	432	43	431	64	520	99	469	89
543	F. ALAMO	RM-E14	0,800	2,8	657	180	467	67	747	186	624	129	642	127	717	164	773	204	839	115	1.662	199
544	F. ALAMO	RM-E14	4,000	4,2	338	48	298	42	310	35	271	27	358	37	321	33	364	13	774	155	700	140
545	F. ALAMO	RM-E15	2,400	6,1	3.331	360	2.908	326	2.939	221	1.689	178	1.092	97	3.409	277	2.975	296	3.152	204	4.083	489
546	CARTAGENA	RM-E33	1,600	3,9	1.637	144	1.554	113	1.793	119	1.841	118	1.925	122	1.899	139	2.007	158	2.404	174	2.845	211
547	CARTAGENA	RM-E16	1,000	6,7	398	56	388	55	425	48	522	52	463	48	530	52	504	25	575	47	834	83
548	CARTAGENA	RM-E26	6,100	6,2	229	21	221	20	240	13	247	17	301	13	326	18	332	20	285	18	2.784	61
549	CARTAGENA	RM-E22	6,100	10,3	3.007	85	2.859	90	2.309	49	2.278	61	2.658	55	2.411	67	3.200	79	2.396	35	218	6
550	MAZARRON	RM-E35	0,100	3,2	2.709	89	2.401	98	1.385	68	1.454	70	2.118	129	1.508	92	1.898	89	2.166	100	2.285	92
551	CARTAGENA	RM-E17	1,000	3,3	1.428	99	1.347	83	1.429	88	1.395	64	1.539	91	1.571	94	1.502	71	2.028	165	2.122	212



EVOLUCIÓN DE TRÁFICO 2007-2015

Nº Estación	Municipio	Carretera	PK	Longitud	Año 2015		Año 2014		Año 2013		Año 2.012		Año 2.011		Año 2.010		Año 2.009		Año 2.008		Año 2.007	
					IMD	IMDpes	IMD	IMDpes	IMD	IMDpes	IMD	IMDpes	IMD	IMDpes	IMD	IMDpes	IMD	IMDpes	IMD	IMDpes	IMD	IMDpes
552	MAZARRON	RM-E17	17,000	15,1	644	39	726	42	699	29	742	27	739	29	891	41	758	106	827	49	1.267	139
553	MAZARRON	RM-E27	6,000	7,8	1.277	164	924	107	1.027	91	1.077	81	1.150	140	1.099	92	1.247	104	1.317	106	4.638	483
554	CARTAGENA	RM-E18	1,000	7,5	345	48	374	52	365	42	431	41	1.528	161	1.867	190	1.822	25	1.186	94	1.220	97
555	MAZARRON	RM-E19	1,000	11,3	659	38	526	29	502	18	338	13	424	16	486	19	568	8	484	14	482	21
556	MAZARRON	RM-E22	18,700	3,3	4.931	140	5.360	153	4.527	131	4.674	109	5.235	231	4.591	130	5.306	106	5.104	375	5.932	397
557	CARTAGENA	RM-E22	5,600	5,9	2.896	99	2.681	66	2.397	47	2.337	60	2.729	68	2.515	66	2.484	49	2.929	76	3.017	78
558	MAZARRON	RM-E23	1,000	2,5	202	12	218	12	183	7	245	8	193	7	262	11	275	28	227	7	207	8
559	MURCIA	RM-E25	1,000	6,6	237	26	182	20	141	15	181	18	195	19	188	19	166	3	178	4	312	32
560	MURCIA	RM-E28	0,600	0,8	2.880	163	2.858	131	2.687	180	3.133	157	2.940	82	3.391	134	3.533	102	4.565	216	4.322	267
562	MURCIA	RM-E3	1,100	3,3	2.761	129	2.548	133	2.233	140	2.909	121	3.157	134	2.973	109	3.050	105	3.629	96	3.871	242
563	F. ALAMO	RM-602	3,100	5,2	6.168	525	6.196	502	6.349	480	6.611	545	6.709	574	7.508	610	7.064	767	6.856	735	10.220	1.916
564	T. PACHECO	RM-2	34,200	3,8	8.700	1.368	8.492	1.380	8.043	1.219	8.361	1.265	8.379	1.281	8.637	1.450						
568	ALHAMA DE MURCIA	RM-E24	5,100	5,5	281	27																
600	SAN JAVIER	RM-1	0,640	1,4	13.137	923	12.249	637	11.581	600	11.835	585	10.351	468	9.647	586						
601	MURCIA	RM-300	0,200	3,8											12.500	679	13.363	881	13.801	925	14.473	1.986
602	MURCIA	RM-300	3,900	2,2	13.855	693	14.244	717	13.966	1.127	14.058	890	13.412	645	14.971	822	13.309	526	15.425	860	15.986	901
603	MURCIA	RM-300	9,000	3,3	6.650	435	6.832	478	7.685	550	7.058	431	7.277	457	7.755	513	7.298	508	8.258	494	9.923	1.052
604	MURCIA	RM-301	10,000	10,2	76	6	66	12	58	7	67	11	73	11	114	12	4.144	473	4.235	584	5.247	745
605	MURCIA	RM-301	15,100	15,1	177	17	140	29	154	16	137	25	142	11	86	10	4.417	440	3.558	754	5.864	708
606	MURCIA	RM-302	0,900	1,9			7.856	268	7.399	319	9.202	351	8.426	339	7.574	189	6.768	174	6.797	311	6.917	206
607	MURCIA	RM-302	6,600	9			7.230	313	6.980	298	7.117	257	6.830	258	7.242	258	6.868	215	7.090	301	6.971	364
608	MURCIA	RM-303	4,100	2,6	9.083	1.007	9.105	1.011	9.246	908	9.647	890	10.152	908	10.475	960	10.223	1.111	10.445	1.276	11.470	1.604
609	MURCIA	RM-303	7,300	2,5	7.340	860	6.142	749	6.577	565	7.384	866	7.542	970	7.453	788	6.101	805	9.381	1.843	9.242	1.151
610	MURCIA	RM-310	1,000	3,6	505	47	659	36	648	36	1.501	77	788	46	811	67	1.007	164	1.067	90	953	104
611	CARTAGENA	RM-311	14,700	6,4	2.486	207	2.344	199	2.428	110	2.356	171	2.563	241	2.727	254	3.051	300	3.743	302	3.758	507
612	CARTAGENA	RM-311	7,200	3,7	3.101	283	2.956	253	3.219	148	2.972	286	3.189	250	3.616	278	3.642	252	4.573	459	4.359	545
613	CARTAGENA	RM-311	2,600	3,2	4.645	590	4.631	631	4.160	347	5.096	543	5.193	559	4.891	493	5.185	582	7.290	826	6.739	1.108
614	CARTAGENA	RM-311	0,900	1,8	2.155	114	2.274	120	2.024	85	2.527	141	2.217	150	2.662	136	2.824	117	4.046	226	3.776	251
615	CARTAGENA	RM-12	15,200	7,5	20.503	870	20.855	715	21.298	565	19.526	550	23.254	459	22.946	482	23.827	563	23.559	722	21.874	1.010
616	CARTAGENA	RM-12	11,300	5,3	25.177	665	23.803	603	22.552	839	23.433	505	25.938	484	26.079	539	26.435	506	25.004	540	23.005	805
618	CARTAGENA	RM-12	2,000	6,3	27.317	921	28.653	863	27.862	824	28.324	734	30.219	854	31.712	1.178	28.582	785	20.650	445	17.302	1.964
619	CARTAGENA	RM-314	1,100	2,9	1.099	32	675	24	705	19	591	22	793	21	694	18	892	31	698	42	874	26
620	CARTAGENA	RM-314	7,200	4,8	4.585	227	4.226	144	4.553	130	3.612	129	4.386	145	4.410	149	5.053	192	5.201	248	6.107	143
621	MURCIA	RM-330	0,600	4	6.063	353	5.982	368	5.806	244	5.615	395	6.264	327	6.517	294	5.966	314	7.294	784	6.715	511
622	SAN JAVIER	RM-1	4,460	1,49	7.685	573	7.503	588	5.960	544	8.014	599	7.113	438	4.766	368						
623	MURCIA	RM-1	6,560	2,27	6.632	502	6.652	509	4.215	341	6.536	496	6.227	400	4.320	374						
624	MURCIA	RM-1	9,480	2,705	6.372	450	6.288	473	5.168	458	6.152	464	5.863	417	3.937	286						
625	T. PACHECO	RM-19	13,000	16	19.099	1.431	19.117	947	17.782	1.027	17.978	775	18.905	889	21.959	966	22.162	1.004	22.007	1.085	21.706	1.477
626	T. PACHECO	RM-19	18,500	9,5	19.100	922	21.886	1.087	22.279	1.109	23.803	1.069	25.088	1.230	25.915	1.265	27.698	1.388	28.476	2.032	29.498	2.257
627	SAN JAVIER	RM-F28	7,100	11,6	2.480	294	2.109	253	1.900	91	1.898	190	1.457	172	1.527	124	1.791	181	1.820	161	3.691	304
628	MURCIA	RM-1	12,160	2,39	5.275	428	5.108	377	3.972	414	4.721	404	4.451	346	3.080	311						
629	MURCIA	RM-1	15,810	5,33	4.956	464	5.100	457	4.060	514	4.789	510	3.706	377	3.460	297						
630	T. PACHECO	RM-F21	3,000	7,8	4.504	253	3.840	240	4.202	147	4.254	188	4.331	182	4.564	214	4.076	243	5.558	530	5.569	401
631	MURCIA	RM-F1	0,500	3,3	14.931	914	13.867	680	13.902	738	13.975	612	12.941	864	15.162	581	14.498	587	14.292	653	15.708	1.457
632	MURCIA	RM-F2	0,400	4,2											11.932	363	11.883	271	12.541	392	15.736	884
633	MURCIA	RM-F2	5,800	4,4	4.782	447	4.863	281	3.311	212	6.561	450	7.040	453	7.680	460	7.361	467	7.729	574	8.975	808
634	MURCIA	RM-F2	11,200	4,7	5.986	888	5.543	981	5.476	214	5.752	504	6.385	595	6.673	423	4.384	312	7.796	998	6.513	570
635	MURCIA	RM-F3	2,000	4,2	8.605	394			9.438	419	8.505	242	9.650	517	8.837	220	8.647	323	8.745	432	10.942	1.147
636	MURCIA	RM-F4	1,000	3			7.243	337							11.054	370	10.459	371	8.778	365	12.248	698
637	MURCIA	RM-F5	1,100	2,3	3.426	137	2.830	90	3.559	129	3.377	121	3.538	152	3.671	100	3.585	110	4.010	127	3.862	363
638	MURCIA	RM-F6	1,900	2,5	12.034	450	11.228	385	11.990	355	11.540	377	10.968	449	13.141	491	11.974	380	12.792	361	15.055	758
639	MURCIA	RM-F8	1,300	3,1	5.963	366	5.646	269	6.618	363	6.177	283	6.561	301	5.891	539	6.217	338	6.604	667	8.195	716
640	MURCIA	RM-F9	0,600	2,3	6.155	289	5.612	211	6.059	180	6.833	228	6.710	298	8.421	290	8.392	331	8.826	548	11.819	847
641	MOLINA	RM-F10	0,100	4,1	4.781	221	4.202	195	5.443	364	4.941	345	5.016	301	5.157	276	5.483	246	5.036	264	6.050	542
642	T. PACHECO	RM-F12	1,300	5,3	5.387	555	4.965	583	4.746	378	4.699	403	4.637	449	4.985	562	5.390	507	6.460	1.063	4.613	877
643	T. PACHECO	RM-F12	11,700	6,6	4.154	660	3.305	501	3.791	400	3.896	487	4.208	447	4.167	451	4.163	687	4.096	870	2.913	616
644	MURCIA	RM-F13	4,400	13,5	1.477	63	1.267	56	1.283	59	1.239	45	1.511	89	1.596	39	1.687	58	1.556	76	1.430	76
645	MURCIA	RM-F13	13,900	5	701	78	533	66	646	59	609	53	727	63	640	93	862	43	1.287	133	788	40



EVOLUCIÓN DE TRÁFICO 2007-2015

Nº Estación	Municipio	Carretera	PK	Longitud	Año 2015		Año 2014		Año 2013		Año 2.012		Año 2.011		Año 2.010		Año 2.009		Año 2.008		Año 2.007	
					IMD	IMDpes	IMD	IMDpes	IMD	IMDpes	IMD	IMDpes	IMD	IMDpes	IMD	IMDpes	IMD	IMDpes	IMD	IMDpes	IMD	IMDpes
646	T. PACHECO	RM-F14	5,000	10,4	6.802	789	6.935	746	7.351	834	7.476	982	6.679	806	6.950	749	7.214	1.027	8.901	1.300	8.373	1.089
647	CARTAGENA	RM-F15	1,000	4,6	749	110	804	112	748	84	568	56	718	74	864	85	1.070	42	836	25	880	26
648	MURCIA	RM-F16	2,700	3	5.470	386	4.943	410	5.729	345	5.245	382	4.542	323	5.146	338	4.318	316	4.398	316	4.758	480
649	MURCIA	RM-F17	3,500	3,8	3.469	256	3.267	241	3.368	168	3.531	261	3.661	264	3.404	229	3.575	163	4.192	225	4.134	201
652	MURCIA	RM-F19	1,000	3,6	1.039	95	942	76	1.014	75	935	99	1.023	80	1.001	90	990	41	2.167	221	1.275	181
653	MURCIA	RM-F20	4,500	1,7					668	39	797	37	920	57	1.478	137	1.981	147	1.929	145	1.868	216
654	T. PACHECO	RM-F20	1,100	3,9	1.989	190	1.781	193	1.802	126	1.932	140	1.973	162	2.043	171	2.302	215	2.835	280	3.363	337
655	T. PACHECO	RM-F21	9,200	8,4	2.061	190	2.036	175	1.987	106	2.023	133	2.219	175	1.720	87	2.473	268	3.158	347	2.922	331
656	T. PACHECO	RM-F22	8,100	6,5	3.311	222	2.168	123	2.835	147	2.988	174	3.647	189	1.897	42	1.488	44	3.452	152	3.953	236
657	SAN PEDRO P.	RM-F23	4,300	1,4	4.517	617	4.132	496	3.935	387	3.886	407	3.483	292	3.266	378	4.332	485	4.371	489	4.917	590
658	SAN PEDRO P.	RM-F23	1,000	3,8	2.209	391	2.021	379	2.008	313	1.951	283	1.700	171	1.694	215	221	26	1.783	365	1.481	120
660	SAN PEDRO P.	RM-F24	1,000	8,5	2.086	159	2.017	156	1.908	113	2.029	111	2.023	135	1.792	96	2.440	204	2.943	177	2.652	94
661	SAN PEDRO P.	RM-F25	1,800	6,7	4.152	387	3.633	371	3.532	209	3.243	276	3.413	360	3.751	419	3.668	356	3.364	286	3.630	488
662	T. PACHECO	RM-F26	1,000	5,1	1.167	71	1.116	128	949	99	987	109	976	97	1.056	88	1.113	86	1.208	157	1.267	165
663	LOS ALCAZARES	RM-F26	6,800	2,9	1.326	53	1.461	66	1.380	44	1.267	61	1.377	48	1.991	62	3.104	69	2.581	89	3.016	121
664	T. PACHECO	RM-F27	0,200	3,1	2.635	442	2.228	325	2.321	277	2.209	301	2.335	188	2.453	232	2.280	308	3.131	241	3.126	342
665	T. PACHECO	RM-F27	3,500	2,1	2.383	74	2.331	92	2.239	70	2.205	66	2.161	56	2.425	78	2.351	61	3.180	152	2.938	130
666	T. PACHECO	RM-F29	10,300	7,8	2.626	200	2.407	152	2.380	132	2.550	195	2.513	166	2.433	114	2.473	137	2.290	133	2.679	162
667	SAN JAVIER	RM-F29	1,000	2,8	828	45	849	43	1.013	50	948	42	991	49	1.080	55	961	13	959	48	1.152	57
668	LOS ALCAZARES	RM-F30	6,400	1,4	8.406	556	9.076	671	10.192	712	10.492	687	11.438	674	10.523	831	11.301	906	12.366	1.147	9.988	1.793
672	T. PACHECO	RM-F33	2,000	2,9	4.082	102	3.976	80	3.403	46	1.972	55	3.270	96	2.672	58	2.135	214	2.712	87	3.512	151
673	LOS ALCAZARES	RM-F34	3,600	3,7	4.506	150	4.072	142	4.399	121	3.562	103	3.432	96	4.854	113	3.727	55	3.432	47	4.090	81
674	LOS ALCAZARES	RM-F54	0,500	10,8	2.060	86	2.420	61	1.712	44	1.619	62	2.010	73	1.886	89	1.880	57	2.285	91	3.224	140
675	CARTAGENA	RM-F54	12,900	3,7	3.040	97	2.183	88	1.882	39	1.905	70	2.349	82	2.308	90	2.147	124	2.349	69	3.120	153
676	SAN JAVIER	RM-F35	1,500	4,3	3.068	120	3.079	130	3.122	73	3.144	89	2.831	94	2.193	59	2.943	115	3.396	211	3.729	150
677	SAN JAVIER	RM-1	2,480	2,49	8.151	532	7.841	485	7.460	449	7.714	448	7.973	408	7.465	458						
678	LOS ALCAZARES	RM-F35	8,700	4,7	3.855	235	3.857	259	3.418	111	3.665	256	3.661	188	3.628	114	3.770	241	4.115	229	4.346	485
679	CARTAGENA	RM-F35	15,400	4,7	3.843	277	3.853	272	3.778	245	3.451	214	3.831	230	3.684	208	3.553	211	4.084	264	4.220	329
680	CARTAGENA	RM-F35	17,000	8,5	4.962	329	4.861	284	4.753	189	4.994	335	4.777	310	5.154	351	5.329	403	6.070	428	5.662	330
681	T. PACHECO	RM-F36	1,000	6,2	7.444	240	7.437	237	6.958	223	7.435	202	7.237	230	8.261	228	8.082	260	8.436	241	8.514	448
682	CARTAGENA	RM-F36	11,500	3	17.034	2.352	16.474	2.258	15.953	1.771	16.176	1.571	17.848	1.801	19.508	1.929	19.713	2.325	19.986	2.786	21.967	3.085
683	CARTAGENA	RM-F36	6,300	4,4	5.943	181	6.383	225	6.906	126	7.171	230	7.021	235	7.375	231	7.988	263	8.154	630	8.083	641
684	CARTAGENA	RM-F37	3,100	5,2	1.761	148	2.189	202	2.160	147	2.394	232	2.488	243	2.558	255	2.430	204	3.277	401	2.380	338
685	CARTAGENA	RM-F37	6,000	4,1	1.279	141	1.318	150	1.773	202	1.156	115	1.140	118	1.049	106	1.058	140	1.107	130	808	92
686	CARTAGENA	RM-F39	1,000	5	329	48	332	47	342	39	399	40	403	42	448	45	455	24	498	49	436	3
687	CARTAGENA	RM-F40	3,400	4	8.071	510	7.818	451	7.503	389	7.947	416	9.334	372	8.749	312	7.826	389	8.084	830	3.654	216
688	CARTAGENA	RM-F57	1,000	2	341	48	331	47	404	46	317	32	339	35	337	35	387	8	426	13	435	8
689	CARTAGENA	RM-F41	1,000	4,1	1.667	243	1.638	180	1.622	84	1.399	76	1.482	86	1.536	109	1.629	64	1.352	36	1.471	118
690	CARTAGENA	RM-F42	1,000	7,9	2.431	120	2.365	111	2.409	88	2.499	99	2.553	136	2.694	143	2.516	155	2.246	160	2.872	258
691	CARTAGENA	RM-F43	5,800	7	2.311	110	2.377	76	2.400	76	2.359	74	2.583	65	2.825	97	2.796	67	2.993	90	3.224	211
692	MURCIA	RM-F56	1,000	9,5	476	55	651	76	611	59	1.032	94	951	89	1.028	113	1.021	55	970	109	1.008	113
693	MURCIA	RM-F56	1,000	14,7	45	6	51	6	62	7	56	5	48	5	85	8	165	10	94	1	88	15
694	MURCIA	RM-301	1,800	5,7	2.971	405	2.601	409	2.982	280	2.835	311	3.001	352	4.823	547	6.477	725	6.678	663	7.523	967
695	MURCIA	RM-F50	4,000	6	2.735	87	2.507	53	2.344	36	2.716	85	2.361	99	2.376	63	1.986	35	2.777	28	2.708	27
696	T. PACHECO	RM-F51	2,300	5	3.286	219	3.006	215	3.114	162	3.154	184	3.259	159	3.669	176	3.570	148	3.842	188	4.089	275
697	MURCIA	RM-F52	0,400	2,2	2.948	326	2.800	271	2.781	228	3.112	297	3.075	366	2.947	277	2.652	227	2.547	164	3.225	400
698	T. PACHECO	RM-F30	2,400	5	11.548	732	11.225	749	11.011	666	10.803	646	11.569	606	12.054	690	12.454	590	13.362	867	13.000	1.020
699	T. PACHECO	RM-F35	9,100	3,3	2.563	151	2.306	147	2.637	111	2.646	167	2.758	144	2.560	97	2.461	168	3.325	270	3.934	401
700	SANTOMERA	RM-303	1,100	2,3	10.270	1.520	10.088	1.299	10.348	1.407	9.708	1.268	11.211	1.349	11.589	1.254	9.372	1.148	10.670	1.397	11.698	2.643
701	T. PACHECO	RM-313	8,400	6,6	4.463	560	3.835	532	3.646	316	3.642	446	3.830	443	3.774	447	3.812	499	4.560	608	4.387	853
702	T. PACHECO	RM-313	0,100	2	3.363	598	2.977	526	2.848	365	2.795	455	3.063	541	2.879	581	3.025	564	3.738	826	3.692	854
703	MURCIA	RM-1	20,400	3,21	5.019	507	4.992	460	4.065	535	4.774	483	3.786	303	4.534	329						
704	MURCIA	RM-1	23,340	2,1	4.767	482	4.824	486	3.941	514	4.580	464	4.534	374	6.037	423						
705	MURCIA	RM-1	25,710	38,65	3.797	246	3.825	255	3.070	264	3.653	259	3.748	242	3.317	278						
706	MURCIA	RM-1	27,860	2,500	4.114	274	3.894	260	2.486	199	4.025	318	3.994	256	4.779	325						

Nota: (*) Estación no aforada por estar el tramo afectado por Obras
-Sólo aparecen datos desde la fechas en las que empezaron a funcionar las distintas estaciones