

- Servidor regional de comercio electrónico. Potenciación de las empresas que comercializan sus productos en la Red. Esta actuación favorecerá la venta por Internet de servicios turísticos.
- Portal digital del ciudadano. Creación de un portal en Internet que sirva de escaparate a la Región.
- Ciudades digitales: Ciez@net y Molina Digital. Supone el desarrollo de una serie de acciones que consistirán en: equipamiento informático en los hogares, facilitar el acceso a Internet, formación en nuevas tecnologías, portales municipal y del ciudadano, demostraciones, acciones de cultura on-line, etc.

La Consejería de Economía, Industria e Innovación (actual Consejería de Industria y Medio Ambiente) ha firmado un convenio con Iberdrola para facilitar el acceso a Internet mediante el uso de la tecnología PCL (Power Line Communications), es decir a través de la red eléctrica de media y baja tensión, estando en proyecto de ejecución la incorporación de las poblaciones de La Alcayna y de Altorreal, como experiencia piloto, pertenecientes al municipio de Molina. El objetivo es dotar de este servicio a aquellas zonas donde no sea posible el acceso funcional a Internet a través de las redes de comunicaciones existentes.



#### 1.3. PARQUES EMPRESARIALES: CAEDI Y PARQUES TEMÁTICOS ESPECIALIZADOS.

En este epígrafe se comentará, grosso modo, la utilización del territorio por las actividades industriales, especialmente referidas a las Áreas o Complejos de Actividades Económicas, Rotacionales e Industriales (CAEDI) y Parques Temáticos Especializados, elementos claves en la modernización del equipamiento industrial de la Región de Murcia en la era de la globalización. Para ello la documentación básica consultada son las Directrices y Plan de Ordenación Territorial del Suelo Industrial de la Región de Murcia. La importancia de estos espacios industriales y empresariales para el sector turístico de la Región de Murcia tiene dos vertientes; por un lado, es la base tecnológica de la Región repercutiendo positivamente en el desarrollo económico, y en concreto para el turismo; de otro lado, algunas actividades que generan estos complejos se vinculan con el producto turístico de Congresos (la feria en este caso se convierte en un foro de intercambio de conocimientos entre los profesionales de la economía murciana).

Los Complejos de Actividades Económicas Industriales y Dotacionales son zonas de concentración de actividades económicas y empresariales de carácter multifuncional, situados en localizaciones estratégicas tanto respecto al entorno regional como interregional y con accesibilidad asegurada desde las autovías de la Región. En ellos se definen funciones afines y complementarias, como espacios de actividades industriales y empresariales, logísticas, dotacionales y comerciales en torno a infraestructuras nodales (estación ferroviaria de mercancías, puerto, aeropuerto, etc.) y lineales (ferrocarril, carreteras). Los CAEDIs suponen una propuesta para la ordenación de los nuevos espacios de actividades económicas, desde los distritos industriales a los complejos y polígonos multiparque, que basa gran parte de su potencia en la intervención en los recursos comunes de distintos polígonos (considerados como Parques de Actividad): las infraestructuras, la relación con las infraestructuras territoriales, la dotación de centros de servicios y la ordenación paisajística.

### III. ANÁLISIS ACTUALIZADO DEL TURISMO EN LA REGIÓN DE MURCIA.

#### 1. SITUACIÓN DE LAS INFRAESTRUCTURAS BÁSICAS.



urbana que concita en un mismo espacio una actividad productiva completa (creación, manipulación, gestión, promoción, comercialización y venta) centrada en torno a un tema o sector económico concreto”, responden al proceso surgido en las últimas décadas en el proceso de cualificación y competitividad, y obedecen a las áreas de concentración “vertical” de empresas del mismo sector, espacios de calidad urbanística y de medio ambiente productivo y complementación con servicios comunes convencionales y de alto valor añadido.

En la actualidad son muchas las variantes internacionales de parques empresariales especializados o temáticos: Parques Tecnológicos, Parques de I+D, Parques Comerciales, Parques de Ocio, Parques Empresariales, Centros de Negocios, Telepuertos, Plataformas y Centros Logísticos, etc. En la Región de Murcia, y en el marco de estas Directrices, los tipos de espacios especializados a analizar e impulsar son básicamente tres:

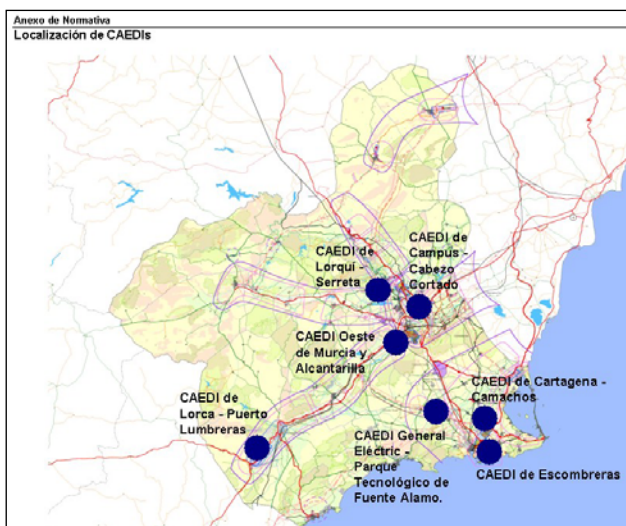
CAEDIs de la Región de Murcia.

CAEDI	Municipio	Descripción	Superficie global bruta (Has)
Caedi de Serreta - Lorquí	Molina de Segura - Lorquí	Complejo predominantemente industrial	330
Caedi de Campus - Cabezo Cortao	Murcia - Molina de Segura	Complejo multifuncional, con una importante componente dotacional y de actividades económicas de calidad	220
Caedi de Oeste	Murcia - Alcantarilla	Complejo multifuncional de gran proyección a medio-largo plazo	556
Caedi de Cartagena Camachos	Cartagena	Complejo multifuncional, con dos áreas diferenciadas, industrial - servicios y gran reserva estratégica de escala interregional	250 + 450
Caedi de Escombreras	Cartagena	Complejo industrial-portuario de rango suprarregional	854
Caedi de General Electric Plastics	Cartagena	Complejo industrial de gran industria con parque de empresas auxiliares	784
Caedi de Lorca Puerto Lumbreras	Lorca Puerto Lumbreras	Complejo industrial con apoyo de algunas actividades logísticas	261
<b>TOTAL</b>	<b>7</b>		<b>3.705</b>

Fuente: Dirección General de Ordenación del Territorio y Costas. CARM

Tipología	Localización
<b>Parques Tecnológicos y Científicos</b>	Parque Científico de Murcia, asociado o relacionado con el CAEDI Campus Cabezo Cortado de Murcia. Parque Tecnológico de Fuente Álamo: en el CAEDI de General Eléctric – Fuente Álamo.
<b>Parques Empresarial de calidad</b>	Espinardo, en el CAEDI Campus – Cabezo Cortado Camachos, en la segunda fase de desarrollo, dentro del CAEDI de Los Camachos A definir posibles localizaciones en los CAEDIs de Murcia Oeste, Lorca – Puerto Lumbreras y Lorquí – Serreta
<b>Parques y Plataformas Logísticas</b>	CAEDI de Los Camachos y Escombreras (dársena de Escombreras) Centro de Transportes de Murcia, en el CAEDI de Murcia Oeste

Fuente: Dirección General de Ordenación del Territorio y Costas. CARM



En lo que se refiere a los Parques Especializados de Actividades Económicas, definidos como “toda promoción

El peso de estos espacios económicos tiene su reflejo, y su incidencia turística, en la plataforma de Murcia Open Business para la promoción del suelo industrial, la logística y el transporte de la Región. Ésta lleva a cabo una serie de jornadas y encuentros de carácter nacional en los que diferentes expertos y empresarios analizan la situación de los sectores vitales para la economía de Murcia. En el año 2004, la organización de este certamen atrajo cerca de 1.300 visitantes y 120 expositores, siendo el Auditorio y Centro de Congresos de Murcia, sede del encuentro.

Entre las actuaciones y proyectos que se dieron a conocer en la pasada edición destacan el futuro aeropuerto internacional de Corvera, centros comerciales de Los Belones y Comarca del Noroeste (presentados por Habitailia División de Promoción) o el parque comercial Thader por la empresa Metrovacesa.

### III. ANÁLISIS ACTUALIZADO DEL TURISMO EN LA REGIÓN DE MURCIA.

#### 1. SITUACIÓN DE LAS INFRAESTRUCTURAS BÁSICAS.

##### 1.4 SERVICIOS SANITARIOS.

Las infraestructuras sanitarias, como parte del sector servicios, juega un papel primordial a la hora de la planificación turística, pues constituye uno de las infraestructuras básicas de apoyo. Los servicios sanitarios son un indicador clave para evaluar el desarrollo de un espacio, son utilizados por la población local, pero también por aquellos visitantes que quieren conocer nuestra Región y que en un momento dado puede demandar estos servicios.

En este epígrafe la documentación base empleada proviene del Plan de Salud de la Región de Murcia 2003-2007.

La red sanitaria de la Región de Murcia se encuentra integrada por los servicios públicos dependientes del Servicio Murciano de Salud, y por aquellos recursos gestionados por la iniciativa privada que hayan sido acreditados según estándares de calidad y servicios.

En el 2002, la Región asumió las competencias en tema de Salud, que estaba hasta este momento en manos del INSALUD, en virtud del artículo 148.1.21 de la Constitución Española de 1978, estableciendo que las Comunidades Autónomas podrán obtener las competencias de Sanidad e Higiene, y así también lo recoge el artículo 11 del Estatuto de Autonomía de la Región. El sistema sanitario murciano mantiene una división territorial en 6 Áreas de Salud, que dispondrá de un hospital de referencia, y a su vez, éstas se subdividen en Zonas de Salud, contando la Región con 76 (27 en el área de Murcia, 19 en el área de Cartagena, 8 en el área de Lorca, 6 en el área del Noroeste, 3 en el área del Altiplano y 13 en la de Vega del Segura). La Zona de Salud es el marco territorial de Atención Primaria de Salud, y en cada una de ellas existirá un Centro de Salud y los Consultorios auxiliares que se determinen. Por último existen tres Gerencias de Atención Primaria: Murcia, Cartagena y Lorca.

- Área I Murcia: Albudeite, Alcantarilla, Alhama de Murcia, Beniel, Campos del Río, Librilla, Mula, Murcia, Pliego y Santomera.
- Área II Cartagena: Cartagena, Los Alcázares, Mazarrón, Fuente Álamo, San Javier, San Pedro del Pinatar, Torre Pacheco, La Unión.
- Área III Lorca: Águilas, Aledo, Lorca, Puerto Lumbreras y Totana.
- Área IV Noroeste: Bullas, Calasparra, Caravaca, Cehégín y Moratalla.
- Área V Altiplano: Jumilla y Yecla.

- Área VI Vega del Segura: Abanilla, Abarán, Archena, Alguazas, Blanca, Ceutí, Cieza, Fortuna, Lorquí, Molina de Segura, Ojós, Ricote, Las Torres de Cotillas, Ulea y Villanueva del Segura.



Distribución de la población por Áreas de Salud

Área de salud	Población Padrón 2001
Área I	462.994
Área II	300.279
Área III	141.152
Área IV	65.778
Área V	53.122
Área VI	167.053

Fuente: Servicio de Planificación y Coordinación Sanitaria. Dirección General de Planificación y Financiación Sanitaria 2002.

##### 1.4.1. Servicios Hospitalarios.

La Región cuenta de 25 centros hospitalarios para la atención especializada, de los cuales 14 (56%) son privados y 11 (44%) gestionados por organismos públicos. Estos centros aportan un total de 4310 camas, de las que el 30% corresponde a la gestión privada mientras que el restante 70 % a los servicios públicos.

Municipio	Hospital	Camas	Finalidad	Gestión
Murcia	Virgen de la Arrixaca	944	General	Pública
	Román Alberca	100	Psiquiátrico	Público
	Sanatorio San Carlos	132	General	Privado
	Clínica Virgen de la Vega	105	General	Privado
	Clínica N <sup>a</sup> S <sup>a</sup> de Belén	80	General	Privado
	Sanatorio Mesa del Castillo	90	Quirúrgico	Privado
	Morales Meseguer	444	General	Público
	Reina Sofía	289	General	Público
	Ibermutuamur	30	Traumatología y Rehabilitación	Privado
	Sanatorio Doctor Muñoz	36	Psiquiátrico	Privado

Continuación

### III. ANÁLISIS ACTUALIZADO DEL TURISMO EN LA REGIÓN DE MURCIA.

#### 1. SITUACIÓN DE LAS INFRAESTRUCTURAS BÁSICAS.

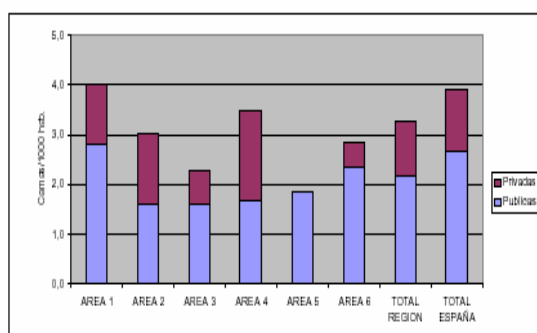
Continuación

Municipio	Hospital	Camas	Finalidad	Gestión
Alcantarilla	Clínica San José	80	Quirúrgico	Privado
Caravaca	Comarcal del Noroeste	105	General	Público
	Clínica Dr. Bernal	34	Geriatrico	Privado
Cartagena	Sta. M <sup>a</sup> del Rosell	374	General	Público
	H. de la Caridad	122	Geriatrico	Privado
	H. del Perpetuo Socorro	200	General	Privado
	Cruz Roja	105	General	Privado
	H. Naval del Mediterráneo	202	General	Público
Cehegín	H. de la Real Piedad	80	Geriatrico	Privado
Cieza	Fundación Hospital de Cieza	150	Otra	Público
Lorca	Virgen del Alcázar	94	General	Privado
	Rafael Méndez	224	General	Público
Molina de Segura	Hospital de Molina	90	General	Privado
San Javier	Hospital Los Arcos	102	General	Público
Yecla	Hospital Virgen del Castillo	98	General	Público
<b>Total</b>	<b>25</b>	<b>4310</b>		

Fuente: Servicio de Planificación y Financiación Sanitaria, Dirección General de Planificación, Información y Financiación Sanitaria. Consejería de Sanidad.

En la distribución de camas por área de salud se observa que solo las áreas 1 y 4 superan la media regional. Tan sólo los municipios costeros de San Javier (102 camas) y Cartagena (1003 camas) disponen de hospitales, mientras que las demás localidades del litoral han de desplazarse a sus respectivos hospitales de referencia, caso de Los Alcázares, San Pedro del Pinatar, Mazarrón y Águilas.

CAMAS INSTALADAS POR ÁREA DE SALUD Y TITULARIDAD. AÑO 2000.



Un aspecto destacado de este Plan de Salud es el estudio de la accesibilidad geográfica a los servicios sanitarios, y que representa el tiempo que emplea una persona en recorrer la distancia que la separa de los dispositivos de asistencia sanitaria.

El 92.69% de la población accede a su hospital de referencia en menos de 30 minutos y el 61.22% lo hace en menos de 15 minutos. El Área VI tiene al 29.89% de la población a más de 30 minutos.

Tiempo empleado en minutos % para acceder a los hospitales de referencia.

Áreas de Salud	0-15 minutos	16-30 minutos	Más de 30 minutos
Murcia	70.08	27.78	14.2
Cartagena	75.51	16.67	7.82
Lorca	51.65	44.66	3.69
Noroeste	77.38	47.81	3
Altiplano	52.61	46.87	0.52
Vega del Segura	23.95	46.15	29.89
<b>Región</b>	<b>61.22</b>	<b>31.47</b>	<b>7.31</b>

Fuente: Documentación de Datos de Actualización del Inventario de Recursos de APS de la Reg. Murcia. Accesibilidad. Anza Aguirrezabala, I. GAP de Lorca.

#### 1.4.2. Centros de Atención Primaria.

Los Centros de Salud o Centros de Atención Primaria son las infraestructuras sanitarias de referencia para cada una de las Zonas Básicas en las que se dividen las Áreas de Salud. En la Región de Murcia existe una red de Atención Primaria que engloba a más de 180 Centros gestionados por el Servicio Murciano de Salud. Además de los Centros de Salud existen otros puntos asistenciales dependientes del Centro de Salud de cada zona son los consultorios y ambulatorios.

Municipio	C. de Salud	Ambulatorios	Consultorios
Abanilla	1		4
Abarán	1		2
Águilas	2	1	2
Albudeite			1
Alcantarilla	1		
Los Alcázares	1		1
Aledo			1
Alguazas	1		2
Alhama de Murcia	1		3
Archena	1		1
Beniel	1		
Blanca	1		1
Bullas	1		1
Calasparra	1		
Campos del Río			1
Caravaca	2		11
Cartagena	11		30
Cehegín	1		5
Ceutí	1		1
Cieza	1		1
Fortuna	1		1
Fuente Álamo	1		7
Jumilla	1	1	2
Las Torres de Cotillas	1		
Librilla			1
Lorca	4	1	22
Lorquí	1		
Mazarrón	1		4
Molina de Segura	2		8
Moratalla	1		3

Continuación



### III. ANÁLISIS ACTUALIZADO DEL TURISMO EN LA REGIÓN DE MURCIA.

#### 1. SITUACIÓN DE LAS INFRAESTRUCTURAS BÁSICAS.

Continuación

Municipio	C. de Salud	Ambulatorios	Consultorios
Mula	1		4
Murcia	21	3	42
Ojos			1
Pliego			1
Puerto Lumbreras	1		1
Ricote			1
San Javier	2		3
San Pedro del Pinatar	1		1
Santomera	1		
Torre Pacheco	1		6
Totana	1		1
Ulea			1
La Unión	1		1
Villanueva			1
Yecla	2		1
<b>Total</b>	<b>74</b>	<b>6</b>	<b>181</b>

Fuente: Consejería de Sanidad de la Región de Murcia

Con lo que respecta a la accesibilidad geográfica, los servicios de Medicina de Familia y Enfermería, el 100% de la población residente en núcleos mayores de 100 habitantes y emplea menos de 30 minutos en llegar al Centro de Salud o Consultorio Local, casi el 60% lo hace en menos de 15 minutos. Destacar que en las Áreas III y IV el 100% emplean un tiempo igual o menor de 15 minutos.

#### Tiempo empleado en minutos % para acceder a los Centros de Atención Primaria.

Áreas de Salud	0-15 minutos	16-30 minutos	Más de 30 minutos
Murcia	63.66	36.34	0
Cartagena	64.62	35.38	0
Lorca	53.03	46.97	0
Noroeste	14.57	85.44	0
Altiplano	2.97	97.03	0
Vega del Segura	70.87	29.13	0
Región	58.03	41.97	0

Fuente: Documentación de Datos de Actualización del Inventario de Recursos de APS de la Reg. Murcia. Accesibilidad. Anza Aguirrezabala, I. GAP de Lorca.

#### 1.4.3. Servicios de Urgencias y Emergencias.

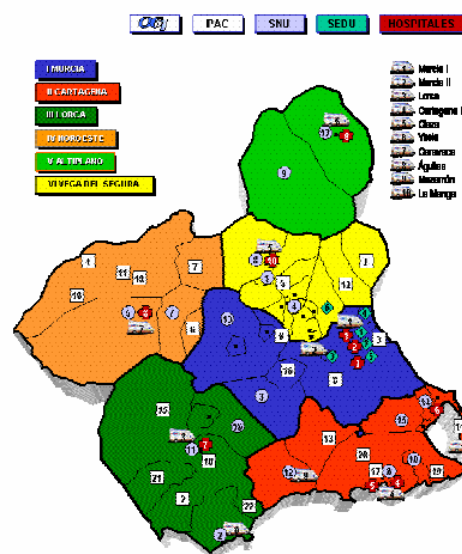
La Región cuenta con varias modalidades de estos servicios, así se puede encontrar urgencias en Atención Primaria, Puntos de Atención Continuada y servicios de emergencias del 061, todos ellos servicios extrahospitalarios. Los primeros, Servicios de Urgencias en Atención Primaria (SUAP), son la fusión de los Servicios Normales de Urgencias y los Servicios Especiales de Urgencias. Los Puntos de Atención Continuada (PAC) están ubicados en los Centros de Salud y existen en las Zonas Básicas de Salud sin servicio de urgencias. Un tercer servicio lo constituye los Puntos de Especial Aislamiento, se ofrecen en aquellos

núcleos de población que por su ubicación geográfica presentan problemas de accesibilidad. Por último, los servicios de emergencia o UMEs (Unidad Móvil de Emergencias) están dotadas un médico, enfermero y técnicos de emergencias para prestar a los ciudadanos la atención médica necesaria ante una emergencia.

MUNICIPIOS	SUAP	PAC	UMEs
Abanilla		1	
Abarán	1		
Águilas	1		1
Alcantarilla	1		1
Alhama de Murcia	1	1	
Archena	1		
Beniel	1		
Bullas		1	
Calasparra		1	
Caravaca	1		1
Cartagena	1	1	1
Cehegín	1		
Cieza	1		1
Fortuna		1	
Fuente Álamo		1	
Jumilla	1		
Lorca	1	2	1
Mazarrón	1		1
Molina de Segura	1		
Moratalla		1	
Mula	1		
Murcia	3		1
Puerto Lumbreras		2	
Ricote			
San Javier	1	1	1
Torre Pacheco	1		
Totana	1		
La Unión	1	1	
Yecla	1		1
<b>Total</b>	<b>23</b>	<b>14</b>	<b>10</b>

Fuente: Consejería de Sanidad de La Región de Murcia

Figura 1. Localización de los dispositivos de urgencias en la Región de Murcia



### III. ANÁLISIS ACTUALIZADO DEL TURISMO EN LA REGIÓN DE MURCIA.

#### 1. SITUACIÓN DE LAS INFRAESTRUCTURAS BÁSICAS.

En cuanto a la accesibilidad geográfica, factor especialmente importante en los servicios de urgencias, el 99.99% de la población evaluada por el Plan de Salud lo hace en menos de 30 minutos y el 73% en menos de 15 minutos.

##### Tiempo empleado en minutos % para acceder a los servicios de urgencias.

Áreas de Salud	0-15 minutos	16-30 minutos	Más de 30 minutos
Murcia	78.8	21.26	0
Cartagena	77.2	22.79	0
Lorca	51.14	48.86	0
Noroeste	12.04	87.75	0.21
Altiplano	99.21	0.79	0
Vega del Segura	84.74	15.27	0
Región	73.12	26.88	0.01

Fuente: Documentación de Datos de Actualización del Inventario de Recursos de APS de la Reg. Murcia. Accesibilidad. Anza Acuirrezabala, I. GAP de Lorca.

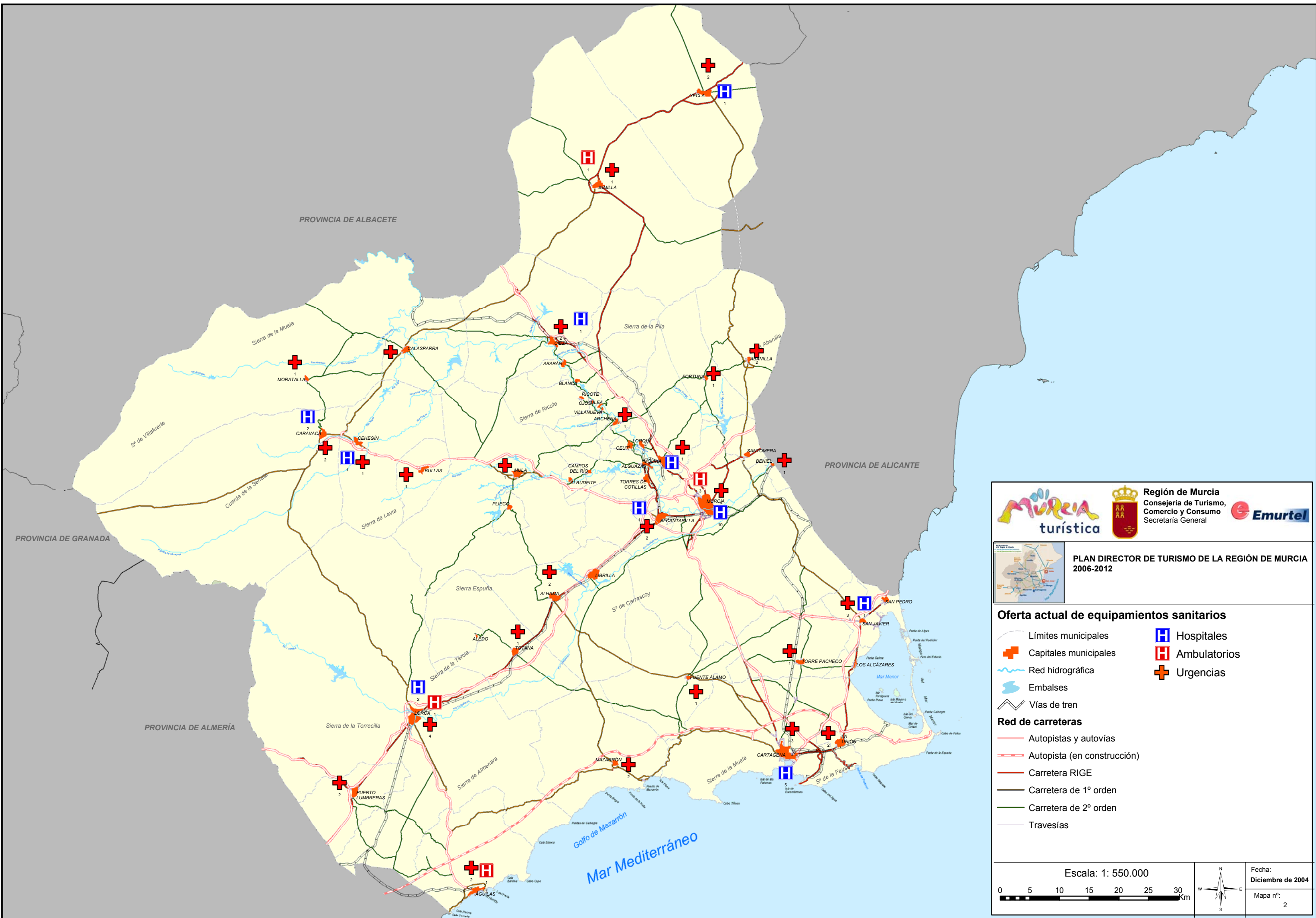
Las autoridades sanitarias están realizando un esfuerzo por mejorar y adecuar las infraestructuras del sistema sanitario público de la Región de Murcia, y realizará, durante el periodo 2002-2007, una gran inversión para la ampliación y reforma de los centros existentes y la construcción de nuevos centros.


- Construcción de más de 15 nuevos Centros de Salud.
- Inversión en reformas y equipamientos de numerosos consultorios locales.
- Obras de ampliación y reforma del Hospital Virgen de la Arrixaca (Murcia), del Hospital Comarcal Noroeste. (Caravaca), del Hospital Rafael Méndez (Lorca), del Hospital Virgen del Castillo (Yecla) y del Hospital Santa María del Rosell (Cartagena).

También, se llevarán a cabo nuevos proyectos, como son la construcción del nuevo Hospital Los Arcos, el nuevo Hospital de Cartagena, Hospital del Mar Menor (previsto su inicio en el año 2006) y la nueva Área Materno- Infantil del Hospital Virgen de la Arrixaca.


Presupuesto Sanitario de Murcia	2005 (millones)	Variación % (2004-2005)	Variación % (2003-2004)
I. Gastos de personal	556,0	13,8	9,4
II. Gastos en bienes corrientes y servicios	245,2	2,3	1,9
III. Gastos financieros	2,7	7,4	25
IV. Transferencias corrientes	319,7	9,0	9,5
VI. Inversiones reales	55,9	-7,4	16,1
VIII. Activos financieros	0,5	11,7	-
IX. Pasivos financieros	4,8	-	-
Total	1.184,9	9,2	8,1


Fuente: Gobierno de la Comunidad de Murcia





**Región de Murcia**  
Consejería de Turismo,  
Comercio y Consumo  
Secretaría General





**PLAN DIRECTOR DE TURISMO DE LA REGIÓN DE MURCIA  
2006-2012**

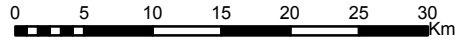
**Oferta actual de equipamientos sanitarios**


<ul style="list-style-type: none"> <li> Límites municipales</li> <li> Capitales municipales</li> <li> Red hidrográfica</li> <li> Embalses</li> <li> Vías de tren</li> </ul>	<ul style="list-style-type: none"> <li> Hospitales</li> <li> Ambulatorios</li> <li> Urgencias</li> </ul>
---	--

**Red de carreteras**

- Autopistas y autovías
- Autopista (en construcción)
- Carretera RIGE
- Carretera de 1º orden
- Carretera de 2º orden
- Travesías

Escala: 1: 550.000





Fecha:  
**Diciembre de 2004**

Mapa nº:  
2

##### 1.5. CONCLUSIONES DEL ANÁLISIS.

PUNTOS FUERTES	PUNTOS DEBILES
<ul style="list-style-type: none"> <li>- Existencia de una red de autovías que cruzan la Región.</li> <li>- Acondicionamiento continuo de acceso a las localidades tanto del interior como del litoral.</li> <li>- Existencia de varios proyectos ferroviarios para adecuar y ampliar la red existente: Modernización y electrificación de las líneas.</li> <li>- Realización de las obras para la llegada del AVE a Murcia (previsto antes del 2020) y la inclusión de la Línea Murcia-Alicante en la Red Transeuropea del Transporte.</li> <li>- Incremento continuado de pasajeros que utilizan el aeropuerto de San Javier.</li> <li>- Lenta pero esperanzadora presencia de compañías aéreas internacionales que abren nuevos destinos.</li> <li>- Nuevas inversiones de AENA para adecuar y modernizar la Terminal de pasajeros.</li> <li>- El nuevo proyecto del Aeropuerto Regional de Corvera-Valladolises favorecerá la comunicación nacional e internacional.</li> <li>- Incremento continuado del número de visitantes y cruceros que hacen escala en Cartagena.</li> <li>- Realización de la Terminal de cruceros y rehabilitación del Muelle Alfonso XII como un espacio cultural, comercial y lúdico.</li> <li>- Existencia de otros puertos con vocación pesquera pero donde también conviven enclaves de puertos deportivos.</li> <li>- En términos generales el grado de cobertura de agua potable, eléctrica y gas es bueno.</li> <li>- Con el presente Plan Estratégico de la Región de Murcia se prevé ampliar la cobertura a muchas áreas rurales.</li> <li>- Esfuerzos para implantar la calidad de las aguas mediante depuración.</li> <li>-Ampliación de la oferta de agua por desaladoras.</li> <li>- La presencia cada vez mayor de CAEDIs favorecerá el desarrollo tecnológico y económico de la Región de Murcia.</li> <li>- Respeto al Medio Ambiente y calidad urbana ya que las infraestructuras necesarias son compartidas por todas las empresas que integran el CAEDI.</li> <li>- Existencia de mayor número de relaciones y contactos internacionales, lo que ayuda a fomentar una imagen de Murcia en el exterior.</li> <li>- Existencia de una nutrida red de consultorios, centros de salud y puntos de urgencias que cubren la totalidad del territorio regional.</li> <li>- Existencia de puestos de primeros auxilios en playas, de UMEs y demás medios para ofrecer una rápida respuesta ante cualquier emergencia.</li> </ul>	<ul style="list-style-type: none"> <li>- Pese a los esfuerzos realizados aun persisten incómodos accesos y trayectos a diversas localidades.</li> <li>- Infradotación y escaso equipamiento ferroviario en la Región: sólo 260 Kilómetros de vías, estaciones y apeaderos en mal estado, etc.</li> <li>- Escasas conexiones ferroviarias e inexistencia de éstas entre distintas zonas de la Región.</li> <li>- Transporte lento para viajeros y muy anticuado (diesel, una sola vía).</li> <li>- Número escaso de turistas que llegan a nuestra Región en ferrocarril frente a otros medios de transporte.</li> <li>- Uso restringido del aeropuerto de San Javier al compartir infraestructuras aviación comercial y militar (Academia General del Aire).</li> <li>- Fuerte competencia con el aeropuerto del Altet tanto en origen como destino de los pasajeros.</li> <li>- Mucha inversión de tiempo para acceder al aeropuerto de diversas comarcas, Altiplano, Nordeste, Noroeste, Lorca.</li> <li>- Escaso número de licencias y paradas para el transporte de servicio público.</li> <li>- Las zonas rurales tienen carencias de distribución en la red de agua potable, suministro eléctrico, gas y vacíos en telecomunicación.</li> <li>- Sequía estival muy pronunciadas que motivan restricciones en el suministro de agua.</li> <li>- Puntas de consumo eléctrico que provocan cortes del suministro eléctrico, especialmente en época estival.</li> <li>- La red de distribución de gas natural aún no cubre a todo el territorio regional.</li> <li>- Vacíos en servicios de telecomunicaciones en áreas rurales.</li> <li>- En algunas localidades turísticas, en época estival, existen una infradotación de medios sanitarios.</li> </ul>

Fuente: Elaboración propia