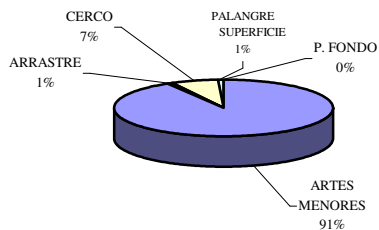


## DATOS DE FLOTA CENSADA EN LA REGION DE MURCIA

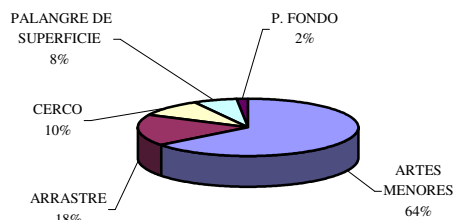
Registro de Actividades Medios y Personas a 31/12/2005

	ARTES MENORES	ARRASTRE	CERCO	PALANGRE DE SUPERFICIE	PALANGRE DE FONDO	TOTAL PUERTOS
SAN PEDRO DEL PINATAR	94	1	7	1		103
CARTAGENA	40	11	6	4	1	62
MAZARRON	33	9	16			58
AGUILAS	48	14	7	3	1	73
<b>Total Región.....</b>	<b>215</b>	<b>35</b>	<b>36</b>	<b>8</b>	<b>2</b>	<b>296</b>

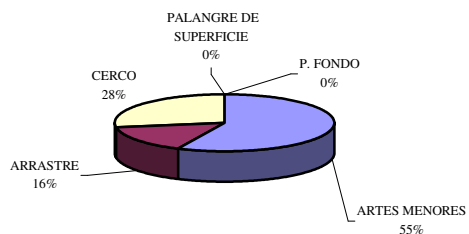
**DISTRIBUCION DE LA FLOTA DE SAN PEDRO DEL PINATAR**



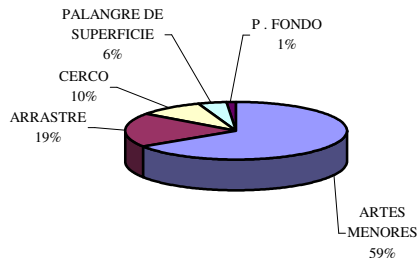
**DISTRIBUCION DE LA FLOTA DE CARTAGENA**



**DISTRIBUCION DE LA FLOTA DEL PUERTO DE MAZARRON**



**DISTRIBUCION DE LA FLOTA EN AGUILAS**



## DISTRIBUCION DE LA FLOTA DE LA REGION DE MURCIA POR MODALIDADES DE PESCA

