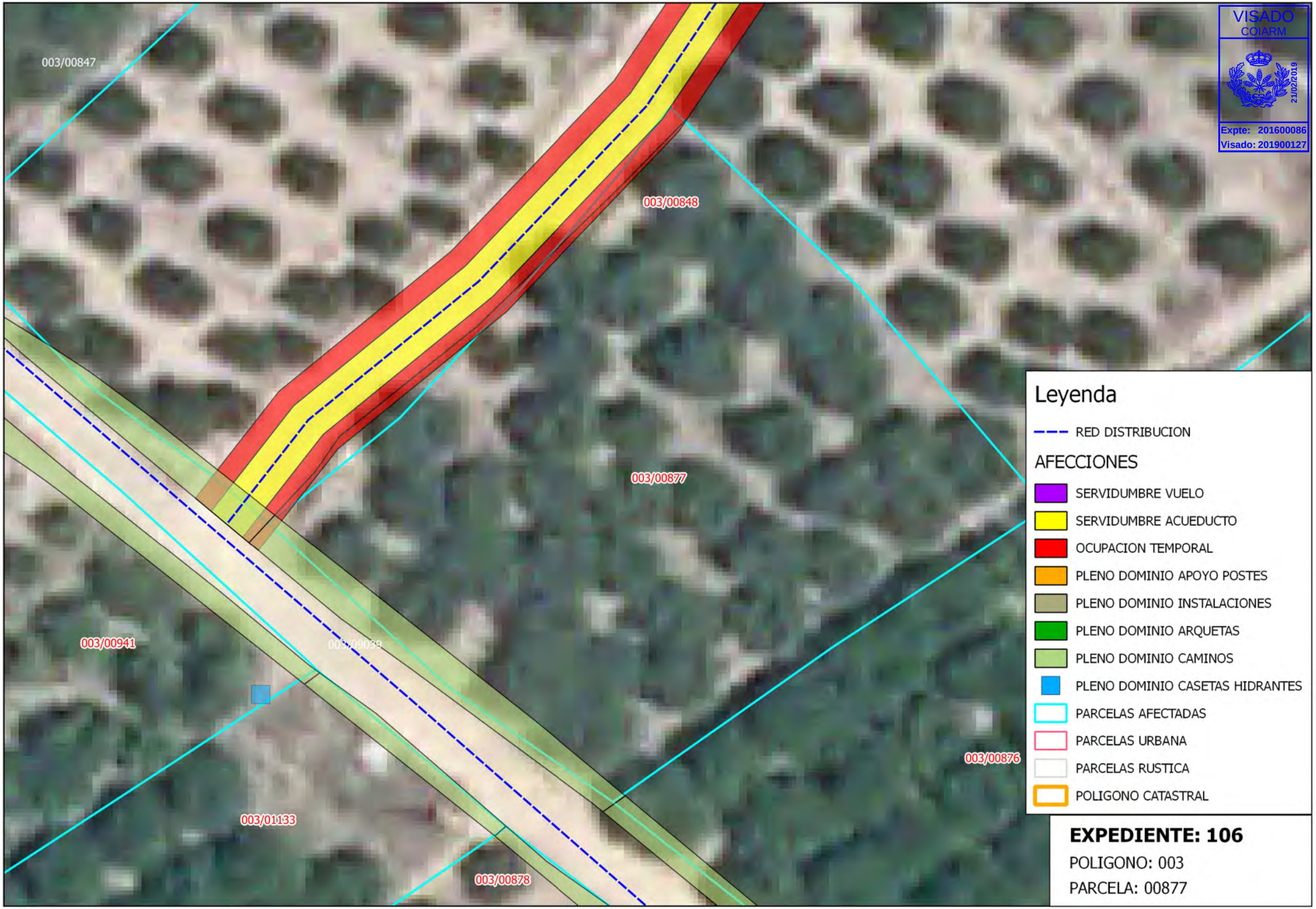
003/00847
003/00848
003/00877
003/00941
003/09039
003/01133
003/00878
003/00876
VISADO
COIARM
21/02/2019
Expte: 201600086
Visado: 201900127
Leyenda
RED DISTRIBUCION
AFECCIONES
SERVIDUMBRE VUELO
SERVIDUMBRE ACUEDUCTO
OCUPACION TEMPORAL
PLENO DOMINIO APOYO POSTES
PLENO DOMINIO INSTALACIONES
PLENO DOMINIO ARQUETAS
PLENO DOMINIO CAMINOS
PLENO DOMINIO CASETAS HIDRANTES
PARCELAS AFECTADAS
PARCELAS URBANA
PARCELAS RUSTICA
POLIGONO CATASTRAL
EXPEDIENTE: 106
POLIGONO: 003
PARCELA: 00877

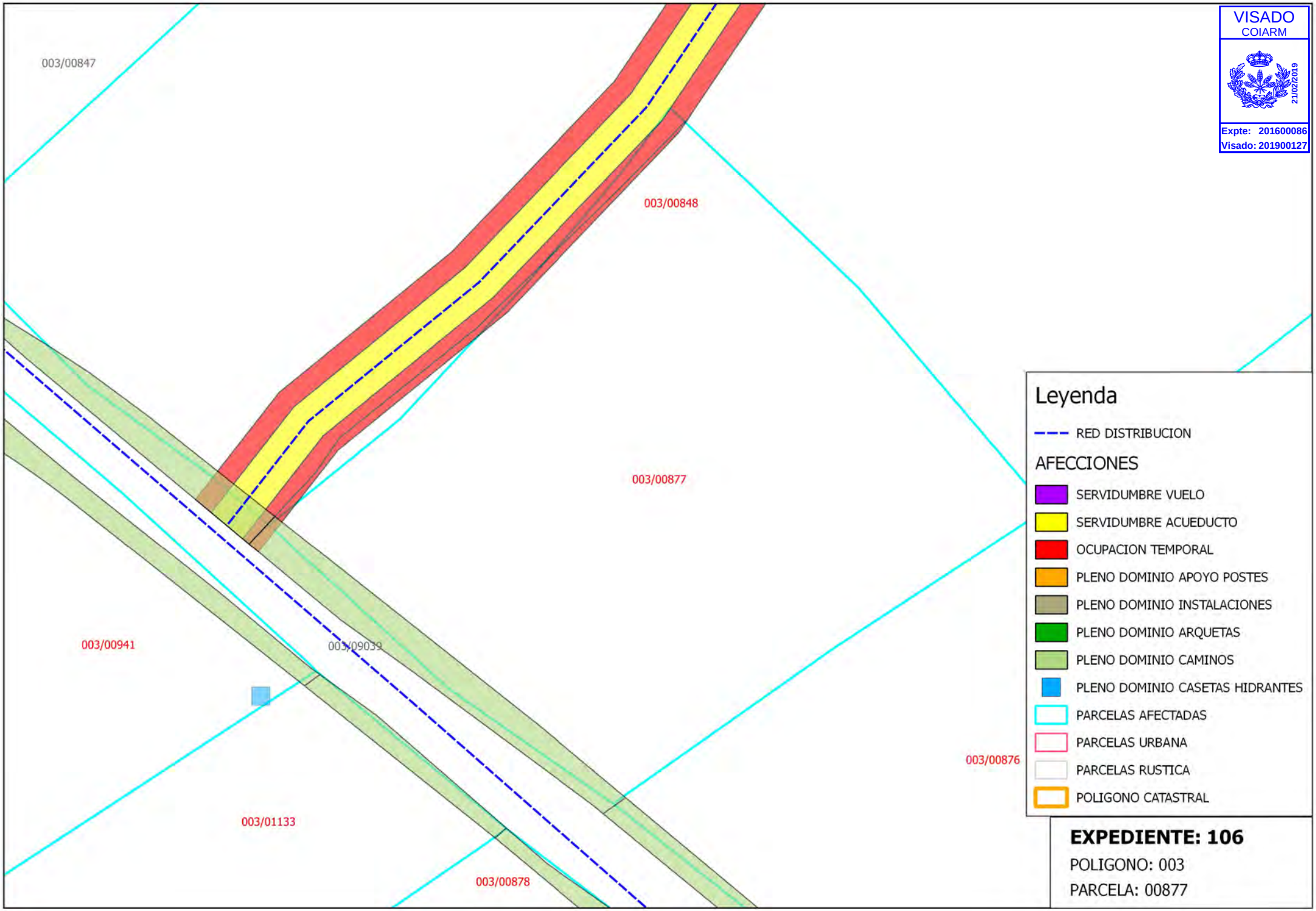

VISADO
COIARM
21/02/2019
Expte: 201600086
Visado: 201900127

GOBIERNO DE ESPAÑA | MINISTERIO DE HACIENDA Y ADMINISTRACIONES PÚBLICAS | SECRETARÍA DE ESTADO DE HACIENDA | DIRECCIÓN GENERAL DEL CATASTRO | Sede Electrónica del Catastro

CONSULTA DESCRIPTIVA Y GRÁFICA DE DATOS CATASTRALES BIENES INMUEBLES DE NATURALEZA RÚSTICA

Municipio de LIBRILLA Provincia de MURCIA

VISADO COIARM 21/02/2019
Expte: 201600086
Visado: 201900127

REFERENCIA CATASTRAL DEL INMUEBLE

30023A003008760000OB

DATOS DEL INMUEBLE

LOCALIZACIÓN

Polígono 3 Parcela 876

LA CABAÑA. LIBRILLA [MURCIA]

USO LOCAL PRINCIPAL	AÑO CONSTRUCCIÓN
Agrario [Agrios regadío 02]	--

COEFICIENTE DE PARTICIPACIÓN	SUPERFICIE CONSTRUIDA [m²]
100,000000	--

DATOS DE LA FINCA A LA QUE PERTENECE EL INMUEBLE

SITUACIÓN

Polígono 3 Parcela 876

LA CABAÑA. LIBRILLA [MURCIA]

SUPERFICIE CONSTRUIDA [m²]	SUPERFICIE SUELO [m²]	TIPO DE FINCA
--	1.372	--

INFORMACIÓN GRÁFICA E 1:2000

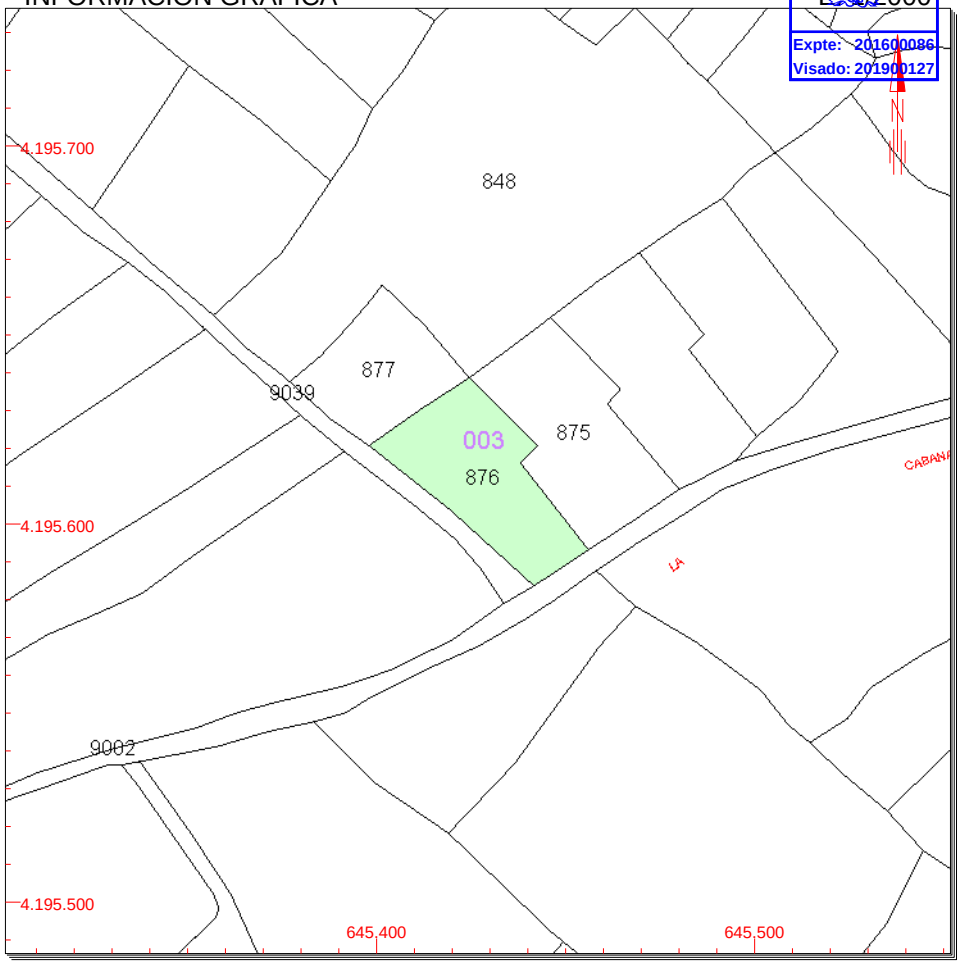

Este documento no es una certificación catastral, pero sus datos pueden ser verificados a través del 'Acceso a datos catastrales no protegidos' de la SEC.

Lunes , 2 de Junio de 2014

645.500 Coordenadas U.T.M. Huso 30 ETRS89
Límite de Manzana
Límite de Parcela
Límite de Construcciones
Mobiliario y aceras
Límite zona verde
Hidrografía

CONSULTA

003/00848
003/00877
003/00941
003/01133
003/00876
003/09039
003/00878
003/00875
003/00874
VISADO
COIARM
21/02/2019
Expte: 201600086
Visado: 201900127
Leyenda
RED DISTRIBUCION
AFECCIONES
SERVIDUMBRE VUELO
SERVIDUMBRE ACUEDUCTO
OCUPACION TEMPORAL
PLENO DOMINIO APOYO POSTES
PLENO DOMINIO INSTALACIONES
PLENO DOMINIO ARQUETAS
PLENO DOMINIO CAMINOS
PLENO DOMINIO CASETAS HIDRANTES
PARCELAS AFECTADAS
PARCELAS URBANA
PARCELAS RUSTICA
POLIGONO CATASTRAL
EXPEDIENTE: 106A
POLIGONO: 003
PARCELA: 00876

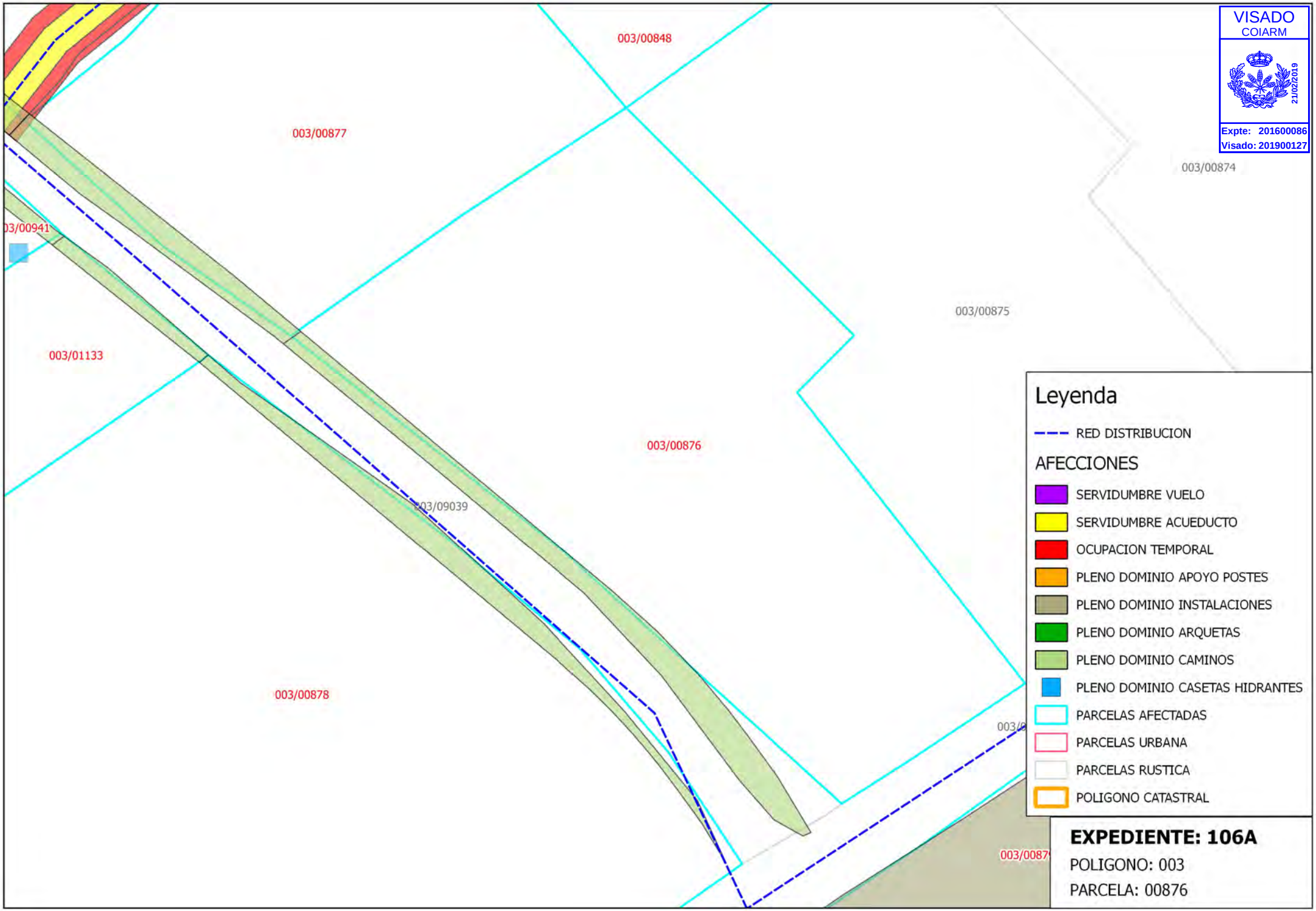

VISADO
COIARM
21/02/2019
Expte: 201600086
Visado: 201900127

GOBIERNO DE ESPAÑA | MINISTERIO DE HACIENDA Y ADMINISTRACIONES PÚBLICAS | SECRETARÍA DE ESTADO DE HACIENDA | DIRECCIÓN GENERAL DEL CATASTRO | Sede Electrónica del Catastro

CONSULTA DESCRIPTIVA Y GRÁFICA DE DATOS CATASTRALES BIENES INMUEBLES DE NATURALEZA RÚSTICA

Municipio de LIBRILLA Provincia de MURCIA

VISADO COIARM 01/02/2019
Expte: 201600086
Visado: 201900127

REFERENCIA CATASTRAL DEL INMUEBLE

30023A003008770000OY

DATOS DEL INMUEBLE

LOCALIZACIÓN

Polígono 3 Parcela 877

LA CABAÑA. LIBRILLA [MURCIA]

USO LOCAL PRINCIPAL	AÑO CONSTRUCCIÓN
Agrario [Agrios regadío 03]	--

COEFICIENTE DE PARTICIPACIÓN	SUPERFICIE CONSTRUIDA [m²]
100,000000	--

DATOS DE LA FINCA A LA QUE PERTENECE EL INMUEBLE

SITUACIÓN

Polígono 3 Parcela 877

LA CABAÑA. LIBRILLA [MURCIA]

SUPERFICIE CONSTRUIDA [m²]	SUPERFICIE SUELO [m²]	TIPO DE FINCA
--	1.000	--

INFORMACIÓN GRÁFICA ESC 1:2000

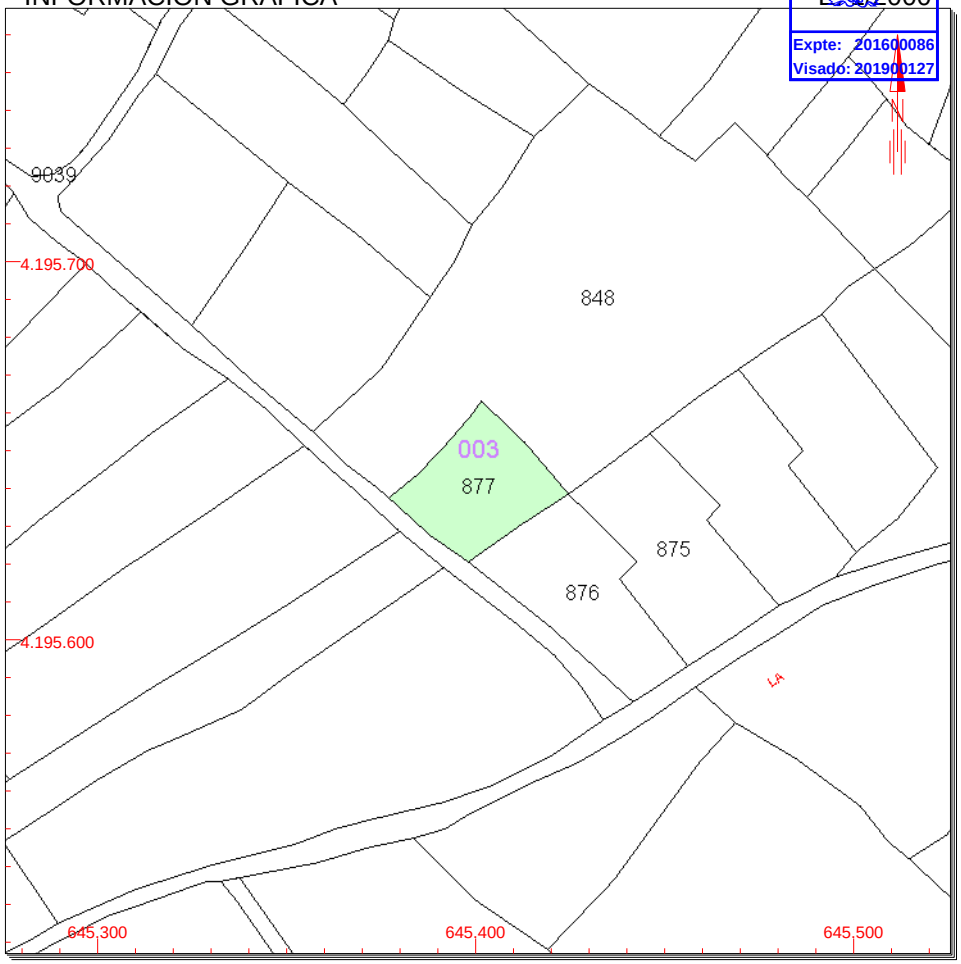

Este documento no es una certificación catastral, pero sus datos pueden ser verificados a través del 'Acceso a datos catastrales no protegidos' de la SEC.

Lunes , 2 de Junio de 2014

645.500 Coordenadas U.T.M. Huso 30 ETRS89
Límite de Manzana
Límite de Parcela
Límite de Construcciones
Mobiliario y aceras
Límite zona verde
Hidrografía

CONSULTA

645500

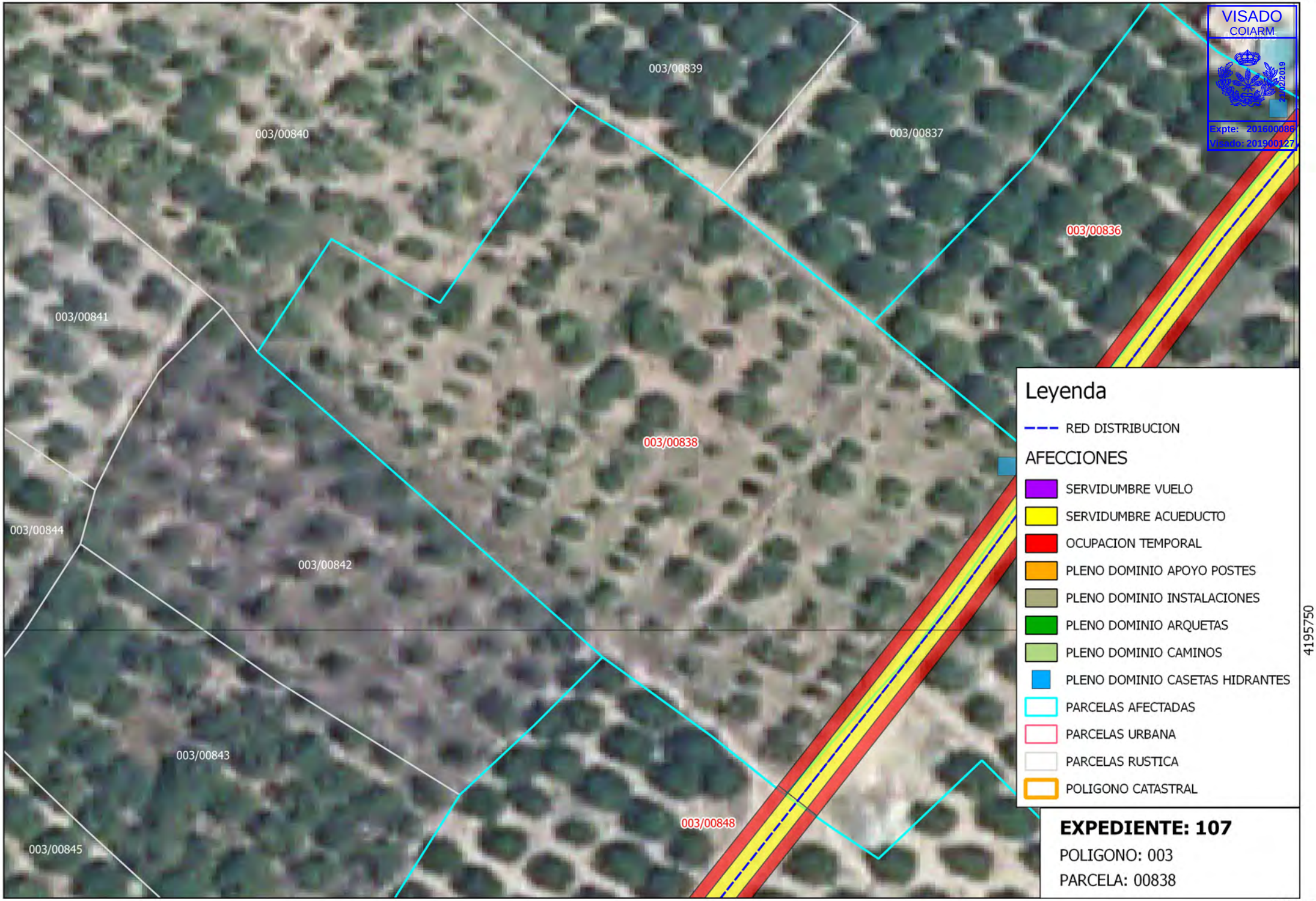

4195750

4195750

645500

645500

003/00839

003/00840

003/00837

003/00836

003/00841

003/00838

003/00844

003/00842

4195750

4195750

003/00843

003/00848

003/00845

645500

VISADO
COIARM
21/02/2019
Expte: 201600086
Visado: 201900127

Leyenda

RED DISTRIBUCION

AFECCIONES

- SERVIDUMBRE VUELO
- SERVIDUMBRE ACUEDUCTO
- OCUPACION TEMPORAL
- PLENO DOMINIO APOYO POSTES
- PLENO DOMINIO INSTALACIONES
- PLENO DOMINIO ARQUETAS
- PLENO DOMINIO CAMINOS
- PLENO DOMINIO CASETAS HIDRANTES
- PARCELAS AFECTADAS
- PARCELAS URBANA
- PARCELAS RUSTICA
- POLIGONO CATASTRAL

EXPEDIENTE: 107

POLIGONO: 003

PARCELA: 00838

GOBIERNO DE ESPAÑA

MINISTERIO DE HACIENDA Y ADMINISTRACIONES PÚBLICAS

SECRETARÍA DE ESTADO DE HACIENDA

DIRECCIÓN GENERAL DEL CATASTRO

Sede Electrónica del Catastro

CONSULTA DESCRIPTIVA Y GRÁFICA DE DATOS CATASTRALES BIENES INMUEBLES DE NATURALEZA RÚSTICA

Municipio de LIBRILLA Provincia de MURCIA

VISADO COIARM

Expte: 201600086
Visado: 201900127

REFERENCIA CATASTRAL DEL INMUEBLE

30023A003008380000OH

DATOS DEL INMUEBLE

LOCALIZACIÓN

Polígono 3 Parcela 838

LA CABAÑA. LIBRILLA [MURCIA]

USO LOCAL PRINCIPAL: **Agrario [Agrios regadío 03]**

AÑO CONSTRUCCIÓN: **--**

COEFICIENTE DE PARTICIPACIÓN: **100,000000**

SUPERFICIE CONSTRUIDA [m²]: **--**

DATOS DE LA FINCA A LA QUE PERTENECE EL INMUEBLE

SITUACIÓN

Polígono 3 Parcela 838

LA CABAÑA. LIBRILLA [MURCIA]

SUPERFICIE CONSTRUIDA [m²]	SUPERFICIE SUELO [m²]	TIPO DE FINCA
--	2.726	--

INFORMACIÓN GRÁFICA — ESC. 1/2000

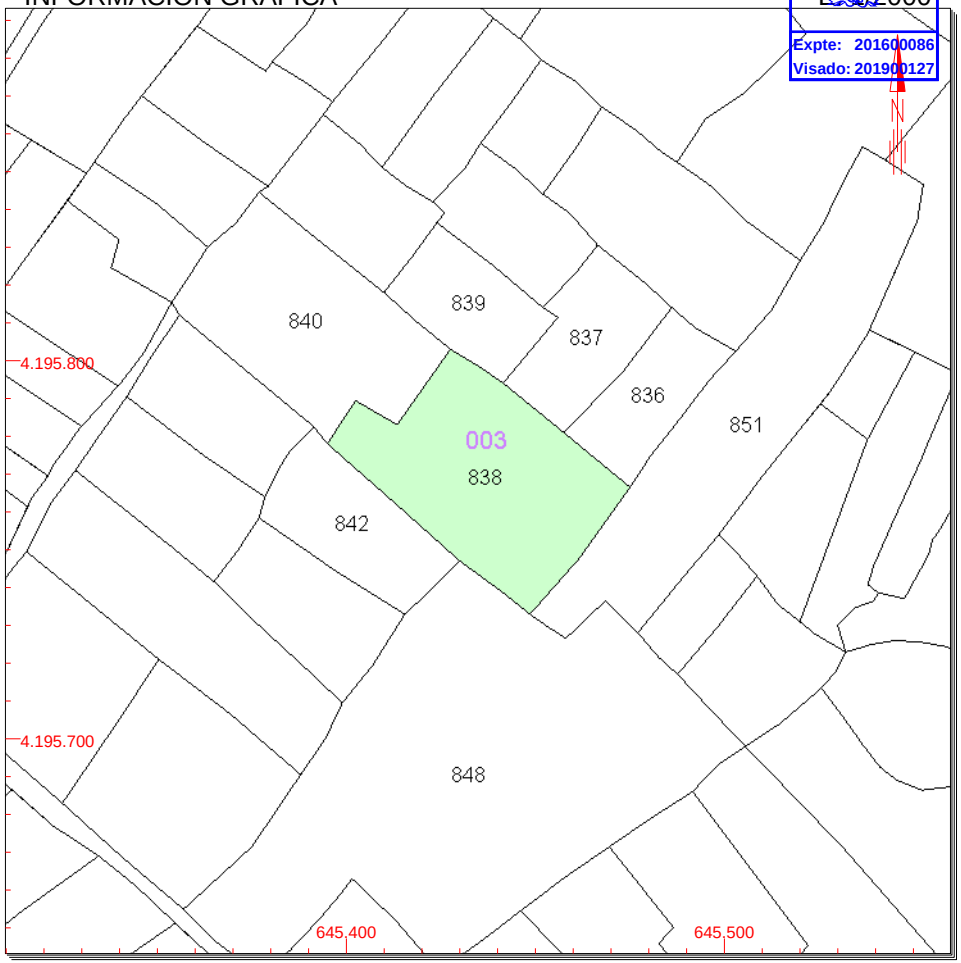

Este documento no es una certificación catastral, pero sus datos pueden ser verificados a través del 'Acceso a datos catastrales no protegidos' de la SEC.

Lunes , 2 de Junio de 2014

645.500 Coordenadas U.T.M. Huso 30 ETRS89
Límite de Manzana
Límite de Parcela
Límite de Construcciones
Mobiliario y aceras
Límite zona verde
Hidrografía

CONSULTA

645500

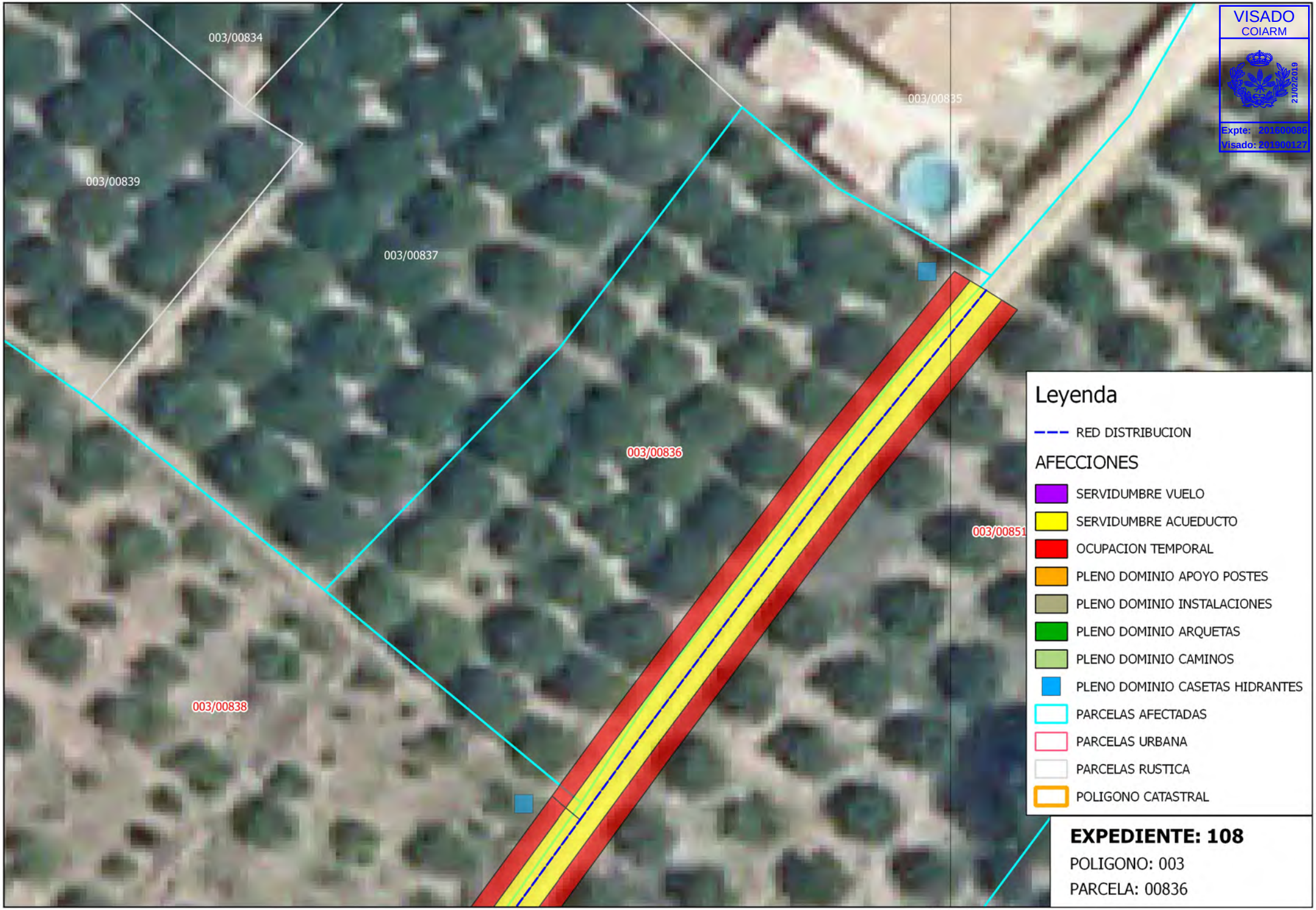

645500

645500

003/00834

003/00835

003/00839

003/00837

003/00836

003/00851

003/00838

645500

VISADO
COIARM
21/02/2019
Expte: 201600086
Visado: 201900127

Leyenda

RED DISTRIBUCION

AFECCIONES

- SERVIDUMBRE VUELO
- SERVIDUMBRE ACUEDUCTO
- OCUPACION TEMPORAL
- PLENO DOMINIO APOYO POSTES
- PLENO DOMINIO INSTALACIONES
- PLENO DOMINIO ARQUETAS
- PLENO DOMINIO CAMINOS
- PLENO DOMINIO CASETAS HIDRANTES
- PARCELAS AFECTADAS
- PARCELAS URBANA
- PARCELAS RUSTICA
- POLIGONO CATASTRAL

EXPEDIENTE: 108

POLIGONO: 003

PARCELA: 00836

GOBIERNO DE ESPAÑA

MINISTERIO DE HACIENDA Y ADMINISTRACIONES PÚBLICAS

SECRETARÍA DE ESTADO DE HACIENDA

DIRECCIÓN GENERAL DEL CATASTRO

Sede Electrónica del Catastro

CONSULTA DESCRIPTIVA Y GRÁFICA DE DATOS CATASTRALES BIENES INMUEBLES DE NATURALEZA RÚSTICA

Municipio de LIBRILLA Provincia de MURCIA

VISADO COIARM

Expte: 201600086
Visado: 201900127

REFERENCIA CATASTRAL DEL INMUEBLE

30023A003008360000OZ

DATOS DEL INMUEBLE

LOCALIZACIÓN

Polígono 3 Parcela 836

LA CABAÑA. LIBRILLA [MURCIA]

USO LOCAL PRINCIPAL	AÑO CONSTRUCCIÓN
Agrario [Agrios regadío 03]	--

COEFICIENTE DE PARTICIPACIÓN	SUPERFICIE CONSTRUIDA [m²]
100,000000	--

DATOS DE LA FINCA A LA QUE PERTENECE EL INMUEBLE

SITUACIÓN

Polígono 3 Parcela 836

LA CABAÑA. LIBRILLA [MURCIA]

SUPERFICIE CONSTRUIDA [m²]	SUPERFICIE SUELO [m²]	TIPO DE FINCA
--	894	--

INFORMACIÓN GRÁFICA

ESC 1:2000

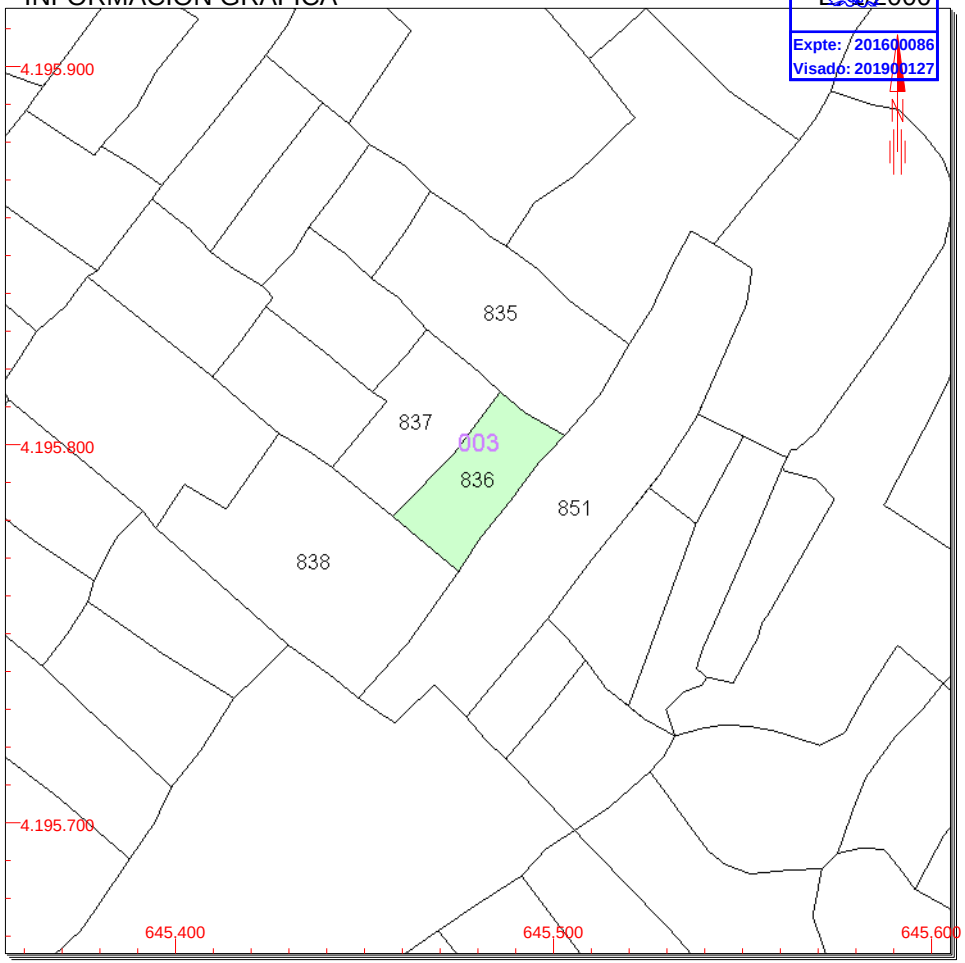

Este documento no es una certificación catastral, pero sus datos pueden ser verificados a través del 'Acceso a datos catastrales no protegidos' de la SEC.

Lunes , 2 de Junio de 2014

645.600 Coordenadas U.T.M. Huso 30 ETRS89
Límite de Manzana
Límite de Parcela
Límite de Construcciones
Mobiliario y aceras
Límite zona verde
Hidrografía

CONSULTA

645500

4195750

VISADO
COIAFM
21/02/2019
Expte: 201600086
Visado: 201900127

003/00815
003/00831
003/00829
003/00832
003/00833
003/00812
003/00810
003/00828
003/00830
003/00834
003/00835
003/00854
003/00839
003/00840
003/00837
003/00852
003/00836
003/00851
003/00841
003/00838
003/00844
003/01216
003/00853
003/01217
003/00842
003/00850
003/00843
003/00848
003/00849
003/00870
003/00845
003/00871

Leyenda

RED DISTRIBUCION

AFECCIONES

- SERVIDUMBRE VUELO
- SERVIDUMBRE ACUEDUCTO
- OCUPACION TEMPORAL
- PLENO DOMINIO APOYO POSTES
- PLENO DOMINIO INSTALACIONES
- PLENO DOMINIO ARQUETAS
- PLENO DOMINIO CAMINOS
- PLENO DOMINIO CASETAS HIDRANTES
- PARCELAS AFECTADAS
- PARCELAS URBANA
- PARCELAS RUSTICA
- POLIGONO CATASTRAL

EXPEDIENTE: 109

POLIGONO: 003

PARCELA: 00851

645500

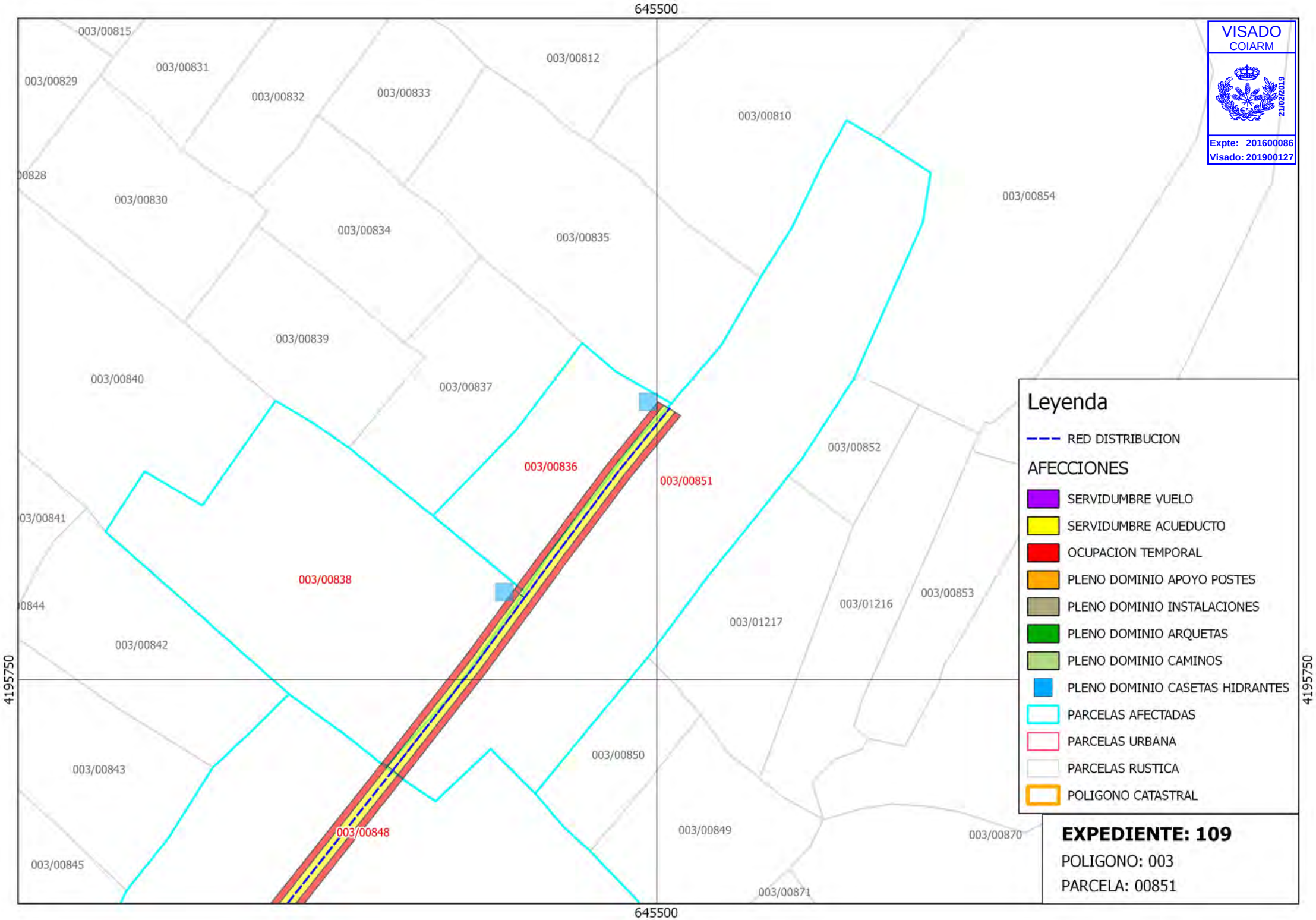
645500
4195750
003/00815
003/00831
003/00829
003/00832
003/00833
003/00812
003/00810
003/00854
00828
003/00830
003/00834
003/00835
003/00839
003/00840
003/00837
003/00836
003/00851
003/00852
03/00841
003/00838
0844
003/00842
003/01216
003/00853
003/01217
003/00850
003/00843
003/00848
003/00849
003/00870
003/00845
003/00871
VISADO
COIARM
21/02/2019
Expte: 201600086
Visado: 201900127
Leyenda
RED DISTRIBUCION
AFECCIONES
SERVIDUMBRE VUELO
SERVIDUMBRE ACUEDUCTO
OCUPACION TEMPORAL
PLENO DOMINIO APOYO POSTES
PLENO DOMINIO INSTALACIONES
PLENO DOMINIO ARQUETAS
PLENO DOMINIO CAMINOS
PLENO DOMINIO CASETAS HIDRANTES
PARCELAS AFECTADAS
PARCELAS URBANA
PARCELAS RUSTICA
POLIGONO CATASTRAL
EXPEDIENTE: 109
POLIGONO: 003
PARCELA: 00851

GOBIERNO DE ESPAÑA

MINISTERIO DE HACIENDA Y ADMINISTRACIONES PÚBLICAS

SECRETARÍA DE ESTADO DE HACIENDA

DIRECCIÓN GENERAL DEL CATASTRO

Sede Electrónica del Catastro

CONSULTA DESCRIPTIVA Y GRÁFICA DE DATOS CATASTRALES BIENES INMUEBLES DE NATURALEZA RÚSTICA

Municipio de LIBRILLA Provincia de MURCIA

VISADO COIARM

Expte: 201600086
Visado: 201900127

REFERENCIA CATASTRAL DEL INMUEBLE

30023A003008510000OP

DATOS DEL INMUEBLE

LOCALIZACIÓN

Polígono 3 Parcela 851

LA CABAÑA. LIBRILLA [MURCIA]

USO LOCAL PRINCIPAL: **Agrario [Labor o labradío regadío 00]**

AÑO CONSTRUCCIÓN: **--**

COEFICIENTE DE PARTICIPACIÓN: **100,000000**

SUPERFICIE CONSTRUIDA [m²]: **--**

DATOS DE LA FINCA A LA QUE PERTENECE EL INMUEBLE

SITUACIÓN

Polígono 3 Parcela 851

LA CABAÑA. LIBRILLA [MURCIA]

SUPERFICIE CONSTRUIDA [m²]	SUPERFICIE SUELO [m²]	TIPO DE FINCA
--	3.649	--

INFORMACIÓN GRÁFICA E: 1:2000

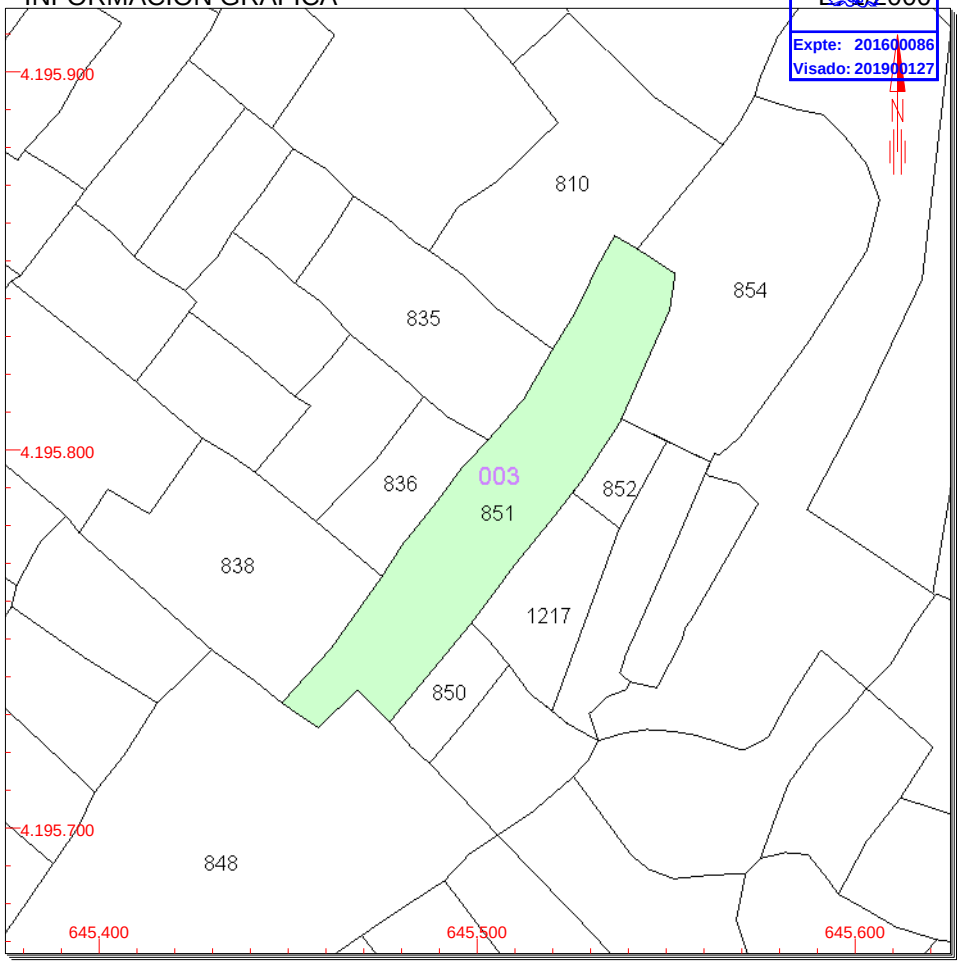

Este documento no es una certificación catastral, pero sus datos pueden ser verificados a través del 'Acceso a datos catastrales no protegidos' de la SEC.

Lunes , 2 de Junio de 2014

645.600 Coordenadas U.T.M. Huso 30 ETRS89
Límite de Manzana
Límite de Parcela
Límite de Construcciones
Mobiliario y aceras
Límite zona verde
Hidrografía

CONSULTA

003/00875
003/00876
003/09039
003/00605
003/00878
003/00879
003/00881
VISADO
COIARM
21/02/2019
Expte: 201600086
Visado: 201900127
Leyenda
RED DISTRIBUCION
AFECCIONES
SERVIDUMBRE VUELO
SERVIDUMBRE ACUEDUCTO
OCUPACION TEMPORAL
PLENO DOMINIO APOYO POSTES
PLENO DOMINIO INSTALACIONES
PLENO DOMINIO ARQUETAS
PLENO DOMINIO CAMINOS
PLENO DOMINIO CASETAS HIDRANTES
PARCELAS AFECTADAS
PARCELAS URBANA
PARCELAS RUSTICA
POLIGONO CATASTRAL
EXPEDIENTE: 110
POLIGONO: 003
PARCELA: 00879

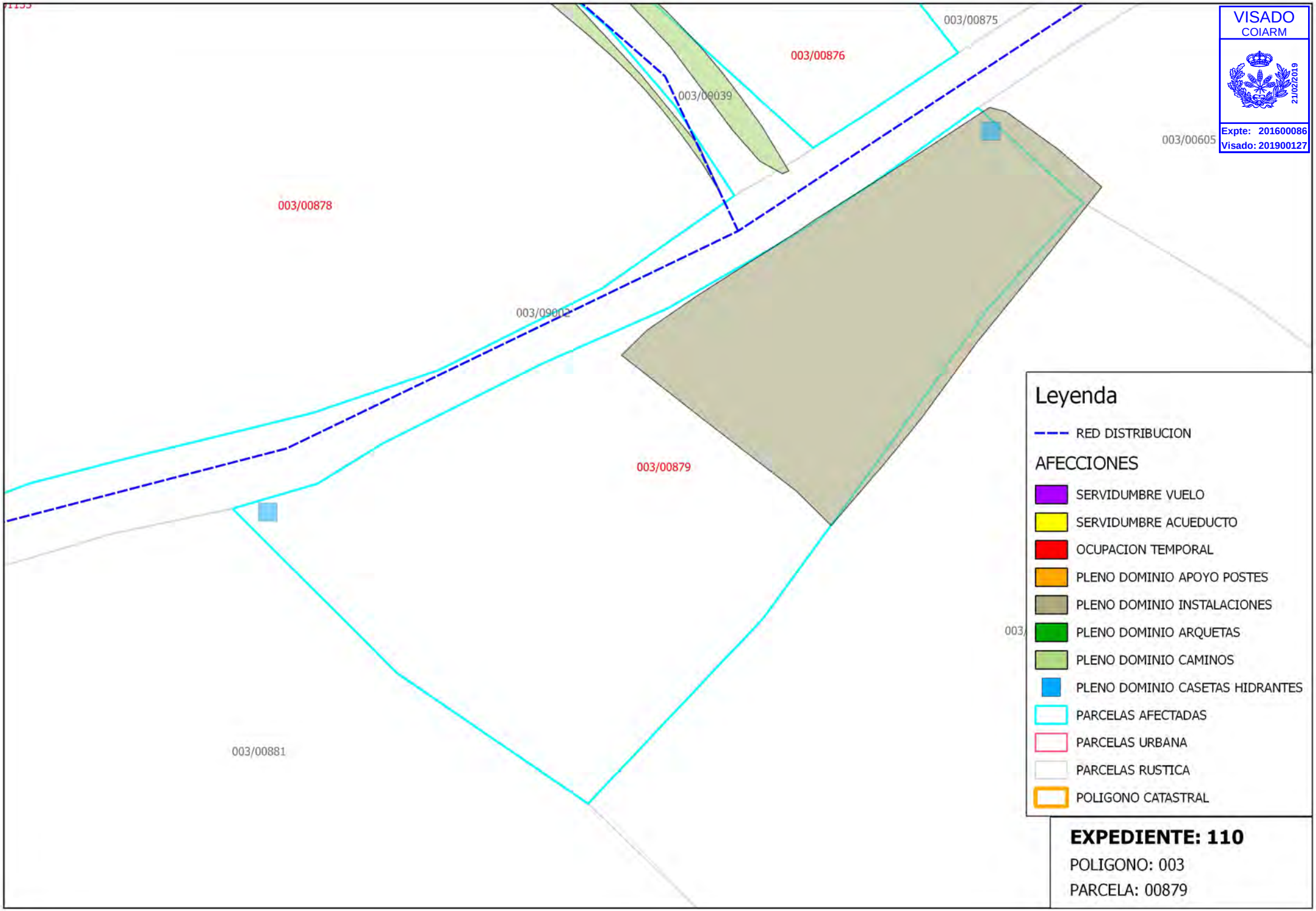

VISADO
COIARM
21/02/2019
Expte: 201600086
Visado: 201900127

GOBIERNO DE ESPAÑA | MINISTERIO DE HACIENDA Y ADMINISTRACIONES PÚBLICAS | SECRETARÍA DE ESTADO DE HACIENDA | DIRECCIÓN GENERAL DEL CATASTRO | Sede Electrónica del Catastro

CONSULTA DESCRIPTIVA Y GRÁFICA DE DATOS CATASTRALES BIENES INMUEBLES DE NATURALEZA RÚSTICA

Municipio de LIBRILLA Provincia de MURCIA

VISADO COIARM 01/02/2019
Expte: 201600086
Visado: 201900127

REFERENCIA CATASTRAL DEL INMUEBLE

30023A003008790000OQ

DATOS DEL INMUEBLE

LOCALIZACIÓN

Polígono 3 Parcela 879

LA CABAÑA. LIBRILLA [MURCIA]

USO LOCAL PRINCIPAL	AÑO CONSTRUCCIÓN
Agrario [Agrios regadío 02]	--

COEFICIENTE DE PARTICIPACIÓN	SUPERFICIE CONSTRUIDA [m²]
100,000000	--

DATOS DE LA FINCA A LA QUE PERTENECE EL INMUEBLE

SITUACIÓN

Polígono 3 Parcela 879

LA CABAÑA. LIBRILLA [MURCIA]

SUPERFICIE CONSTRUIDA [m²]	SUPERFICIE SUELO [m²]	TIPO DE FINCA
--	2.294	--

INFORMACIÓN GRÁFICA E: 1:2000

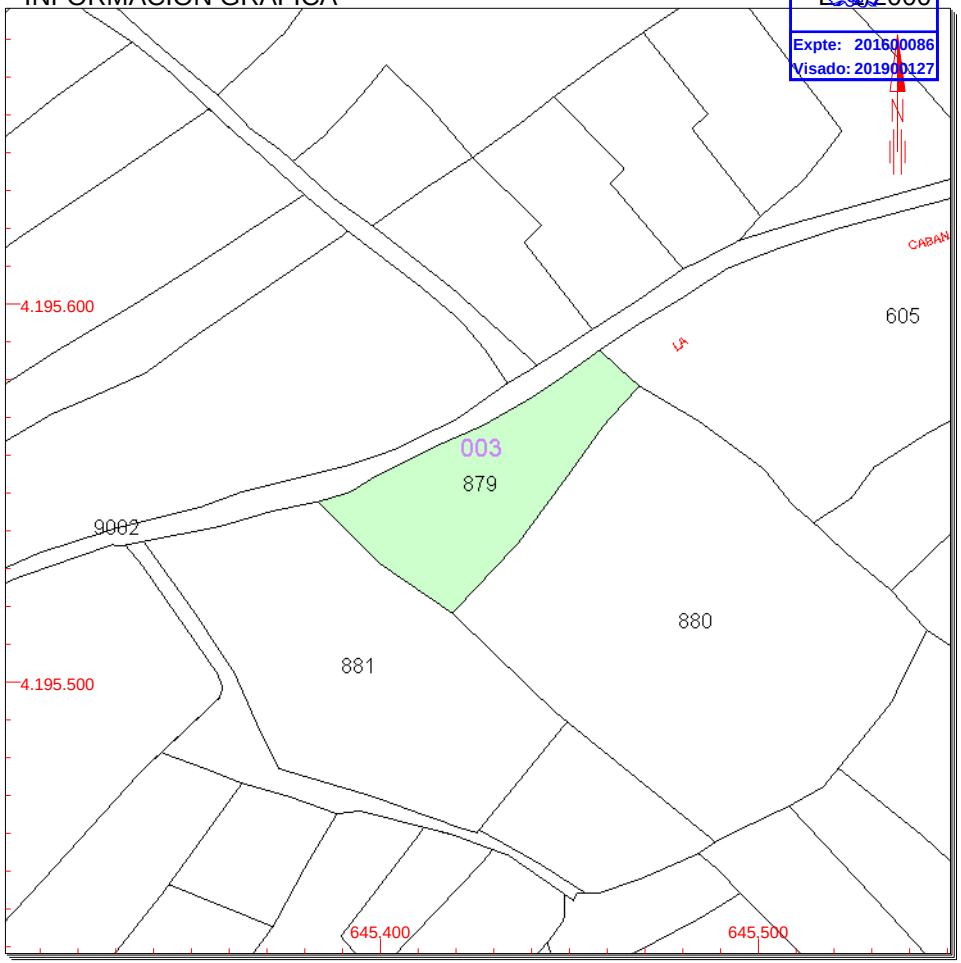

Este documento no es una certificación catastral, pero sus datos pueden ser verificados a través del 'Acceso a datos catastrales no protegidos' de la SEC.

Lunes , 2 de Junio de 2014

645.500 Coordenadas U.T.M. Huso 30 ETRS89
Límite de Manzana
Límite de Parcela
Límite de Construcciones
Mobiliario y aceras
Límite zona verde
Hidrografía

CONSULTA

003/00869
003/00868
003/00867
003/00865
003/00866
003/09002
003/00605
003/00604
003/00602
VISADO
COIARM
24/05/2019
Expte: 201600086
Visado: 201900127
Leyenda
RED DISTRIBUCION
AFECCIONES
SERVIDUMBRE VUELO
SERVIDUMBRE ACUEDUCTO
OCUPACION TEMPORAL
PLENO DOMINIO APOYO POSTES
PLENO DOMINIO INSTALACIONES
PLENO DOMINIO ARQUETAS
PLENO DOMINIO CAMINOS
PLENO DOMINIO CASETAS HIDRANTES
PARCELAS AFECTADAS
PARCELAS URBANA
PARCELAS RUSTICA
POLIGONO CATASTRAL
EXPEDIENTE: 111
POLIGONO: 003
PARCELA: 00866

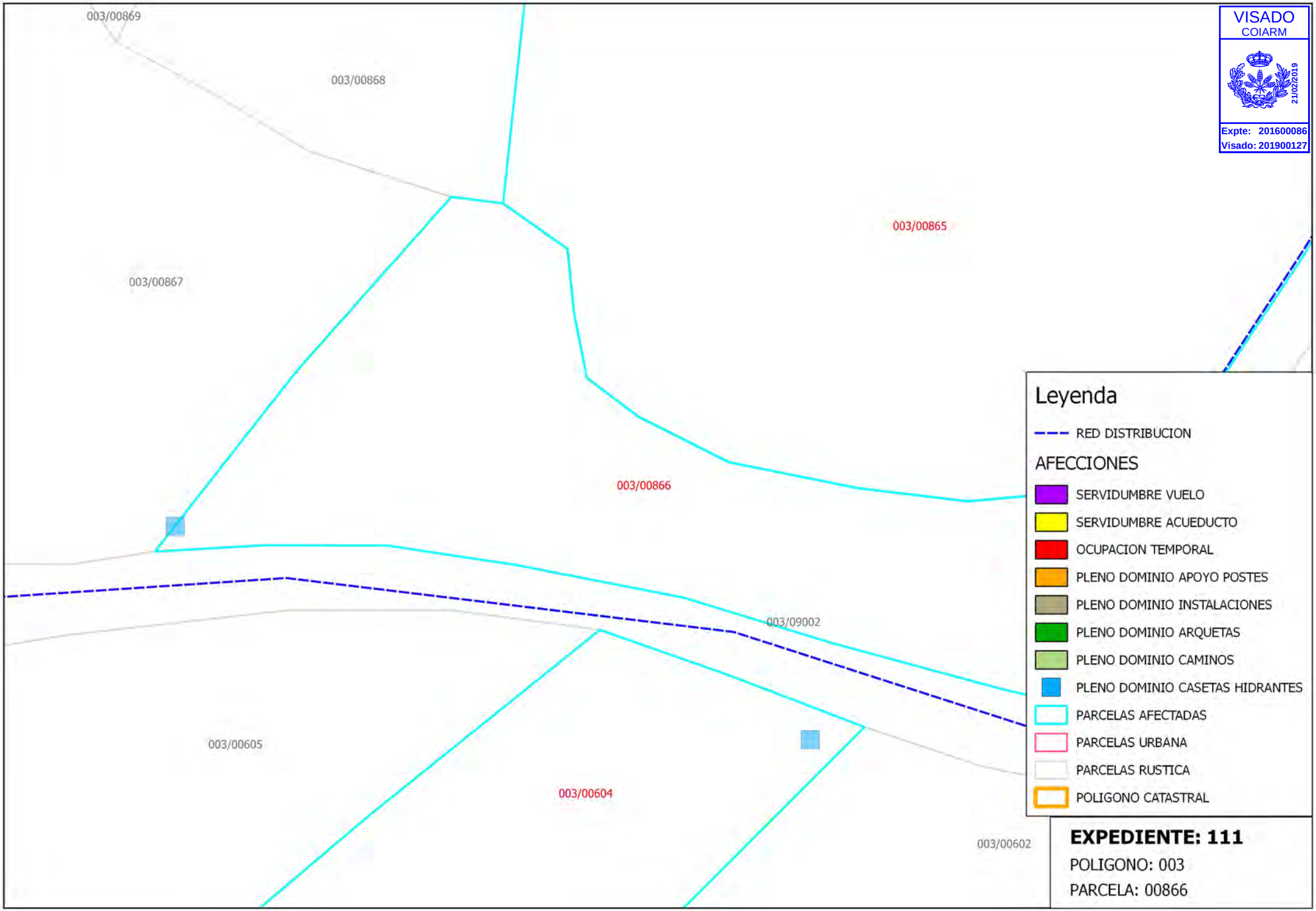
003/00869
003/00868
003/00865
003/00867
003/00866
003/09002
003/00605
003/00604
003/00602
VISADO
COIARM
21/02/2019
Expte: 201600086
Visado: 201900127
Leyenda
RED DISTRIBUCION
AFECCIONES
SERVIDUMBRE VUELO
SERVIDUMBRE ACUEDUCTO
OCUPACION TEMPORAL
PLENO DOMINIO APOYO POSTES
PLENO DOMINIO INSTALACIONES
PLENO DOMINIO ARQUETAS
PLENO DOMINIO CAMINOS
PLENO DOMINIO CASETAS HIDRANTES
PARCELAS AFECTADAS
PARCELAS URBANA
PARCELAS RUSTICA
POLIGONO CATASTRAL
EXPEDIENTE: 111
POLIGONO: 003
PARCELA: 00866

GOBIERNO DE ESPAÑA

MINISTERIO DE HACIENDA Y ADMINISTRACIONES PÚBLICAS

SECRETARÍA DE ESTADO DE HACIENDA

DIRECCIÓN GENERAL DEL CATASTRO

Sede Electrónica del Catastro

CONSULTA DESCRIPTIVA Y GRÁFICA DE DATOS CATASTRALES BIENES INMUEBLES DE NATURALEZA RÚSTICA

Municipio de LIBRILLA Provincia de MURCIA

VISADO COIARM

Expte: 2016000086
Visado: 2019000127

REFERENCIA CATASTRAL DEL INMUEBLE

30023A003008660000OE

DATOS DEL INMUEBLE

LOCALIZACIÓN

Polígono 3 Parcela 866

LA CABAÑA. LIBRILLA [MURCIA]

USO LOCAL PRINCIPAL: **Agrario [Agrios regadío 02]**

AÑO CONSTRUCCIÓN: **--**

COEFICIENTE DE PARTICIPACIÓN: **100,000000**

SUPERFICIE CONSTRUIDA [m²]: **--**

DATOS DE LA FINCA A LA QUE PERTENECE EL INMUEBLE

SITUACIÓN

Polígono 3 Parcela 866

LA CABAÑA. LIBRILLA [MURCIA]

SUPERFICIE CONSTRUIDA [m²]	SUPERFICIE SUELO [m²]	TIPO DE FINCA
--	1.161	--

INFORMACIÓN GRÁFICA

E: 1/2000

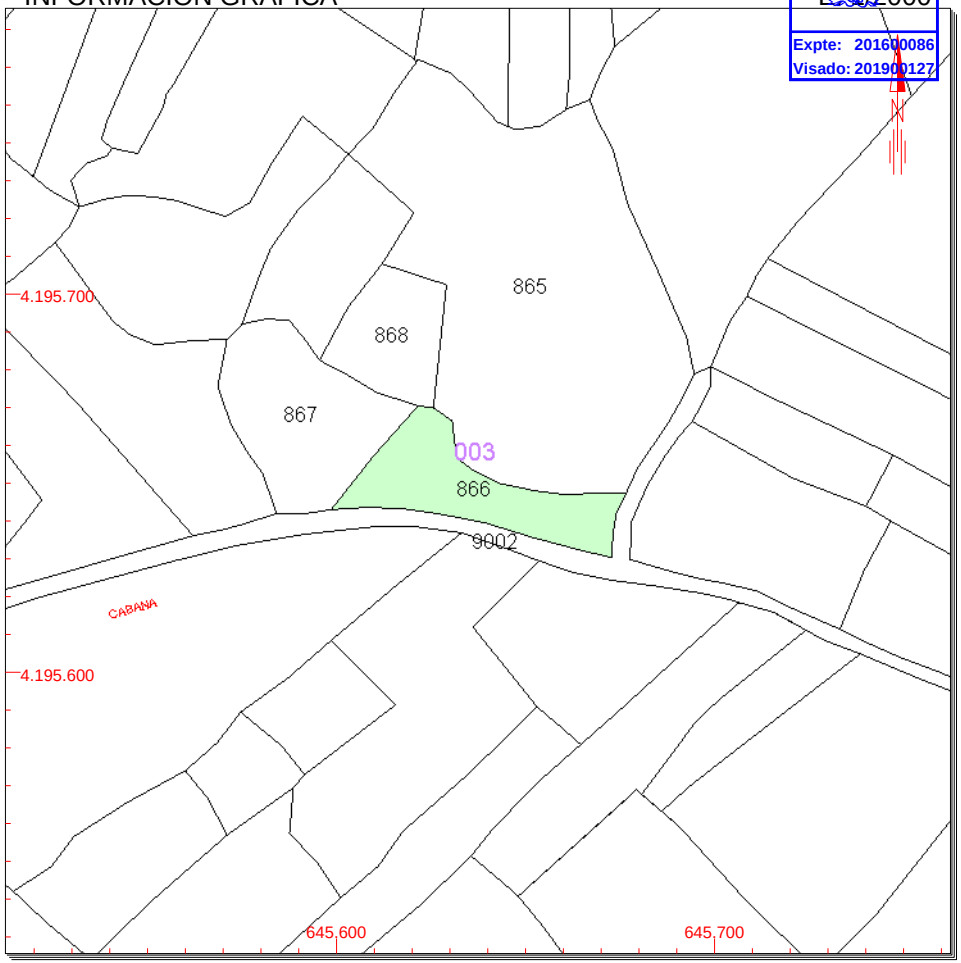

Este documento no es una certificación catastral, pero sus datos pueden ser verificados a través del 'Acceso a datos catastrales no protegidos' de la SEC.

Lunes , 2 de Junio de 2014

645.700 Coordenadas U.T.M. Huso 30 ETRS89
Límite de Manzana
Límite de Parcela
Límite de Construcciones
Mobiliario y aceras
Límite zona verde
Hidrografía

CONSULTA

003/00865
003/00867
003/00871
003/00866
003/00872
003/00864
003/09002
003/00605
003/00602
003/00606
003/00604
003/00607
003/00603
003/00608
003/00609
003/00614
VISADO
COIARM
21/02/2019
Expte: 201600086
Visado: 201900127
Leyenda
RED DISTRIBUCION
AFECCIONES
SERVIDUMBRE VUELO
SERVIDUMBRE ACUEDUCTO
OCUPACION TEMPORAL
PLENO DOMINIO APOYO POSTES
PLENO DOMINIO INSTALACIONES
PLENO DOMINIO ARQUETAS
PLENO DOMINIO CAMINOS
PLENO DOMINIO CASETAS HIDRANTES
PARCELAS AFECTADAS
PARCELAS URBANA
PARCELAS RUSTICA
POLIGONO CATASTRAL
EXPEDIENTE: 112
POLIGONO: 003
PARCELA: 00604

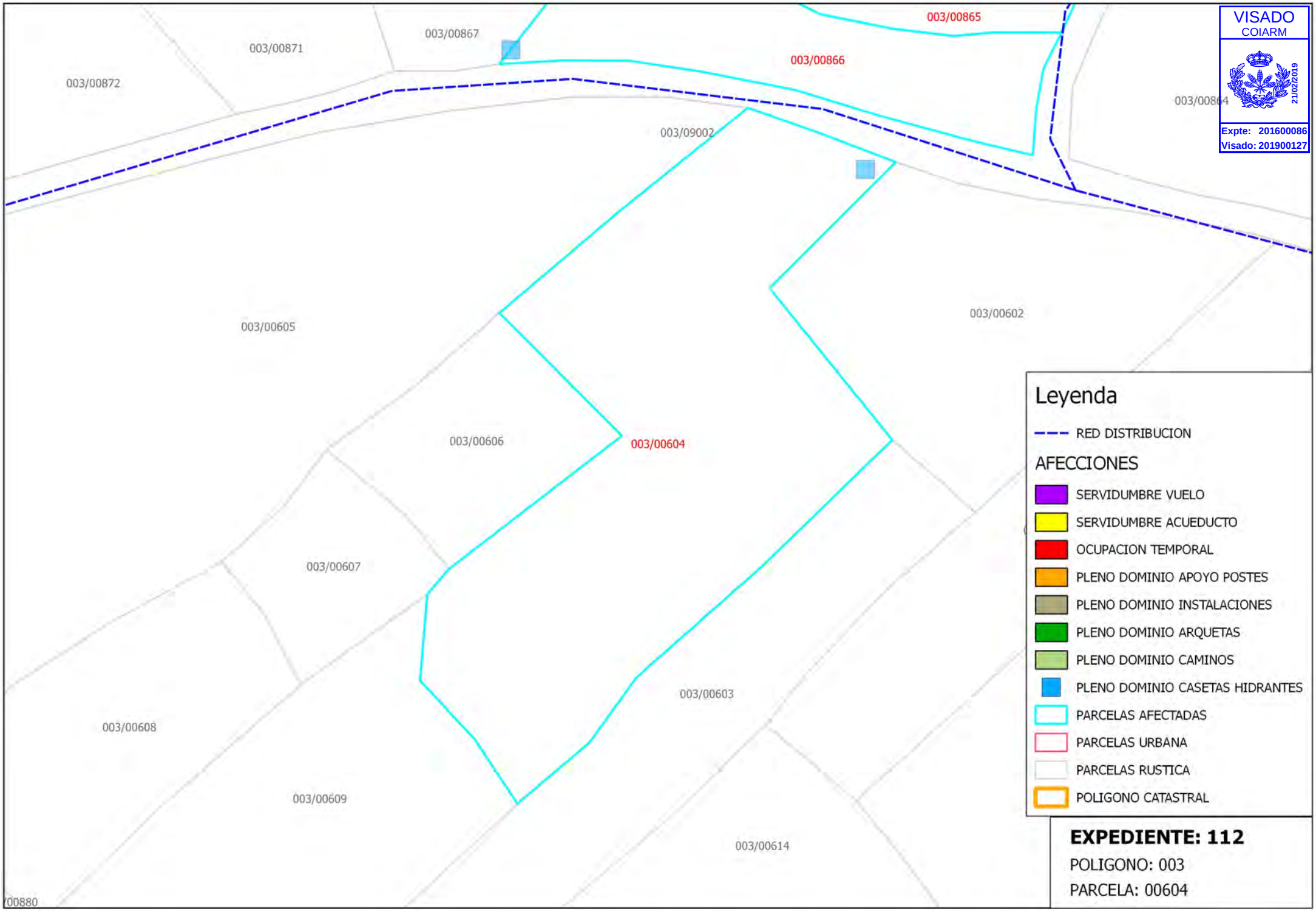
003/00865
003/00867
003/00871
003/00866
003/00872
003/00864
003/09002
003/00605
003/00602
003/00606
003/00604
003/00607
003/00603
003/00608
003/00609
003/00614
/00880
VISADO
COIARM
21/02/2019
Expte: 201600086
Visado: 201900127
Leyenda
RED DISTRIBUCION
AFECCIONES
SERVIDUMBRE VUELO
SERVIDUMBRE ACUEDUCTO
OCUPACION TEMPORAL
PLENO DOMINIO APOYO POSTES
PLENO DOMINIO INSTALACIONES
PLENO DOMINIO ARQUETAS
PLENO DOMINIO CAMINOS
PLENO DOMINIO CASETAS HIDRANTES
PARCELAS AFECTADAS
PARCELAS URBANA
PARCELAS RUSTICA
POLIGONO CATASTRAL
EXPEDIENTE: 112
POLIGONO: 003
PARCELA: 00604

GOBIERNO DE ESPAÑA | MINISTERIO DE HACIENDA Y ADMINISTRACIONES PÚBLICAS | SECRETARÍA DE ESTADO DE HACIENDA | DIRECCIÓN GENERAL DEL CATASTRO | Sede Electrónica del Catastro

CONSULTA DESCRIPTIVA Y GRÁFICA DE DATOS CATASTRALES BIENES INMUEBLES DE NATURALEZA RÚSTICA

Municipio de LIBRILLA Provincia de MURCIA

VISADO COIARM
Expte: 201600086
Visado: 201900127

REFERENCIA CATASTRAL DEL INMUEBLE

30023A003006040000OD

DATOS DEL INMUEBLE

LOCALIZACIÓN

Polígono 3 Parcela 604

LA MONTALBANA. LIBRILLA [MURCIA]

USO LOCAL PRINCIPAL	AÑO CONSTRUCCIÓN
Agrario [Agrios regadío 02]	--

COEFICIENTE DE PARTICIPACIÓN	SUPERFICIE CONSTRUIDA [m²]
100,000000	--

DATOS DE LA FINCA A LA QUE PERTENECE EL INMUEBLE

SITUACIÓN

Polígono 3 Parcela 604

LA MONTALBANA. LIBRILLA [MURCIA]

SUPERFICIE CONSTRUIDA [m²]	SUPERFICIE SUELO [m²]	TIPO DE FINCA
--	3.038	--

INFORMACIÓN GRÁFICA E: 1/2000

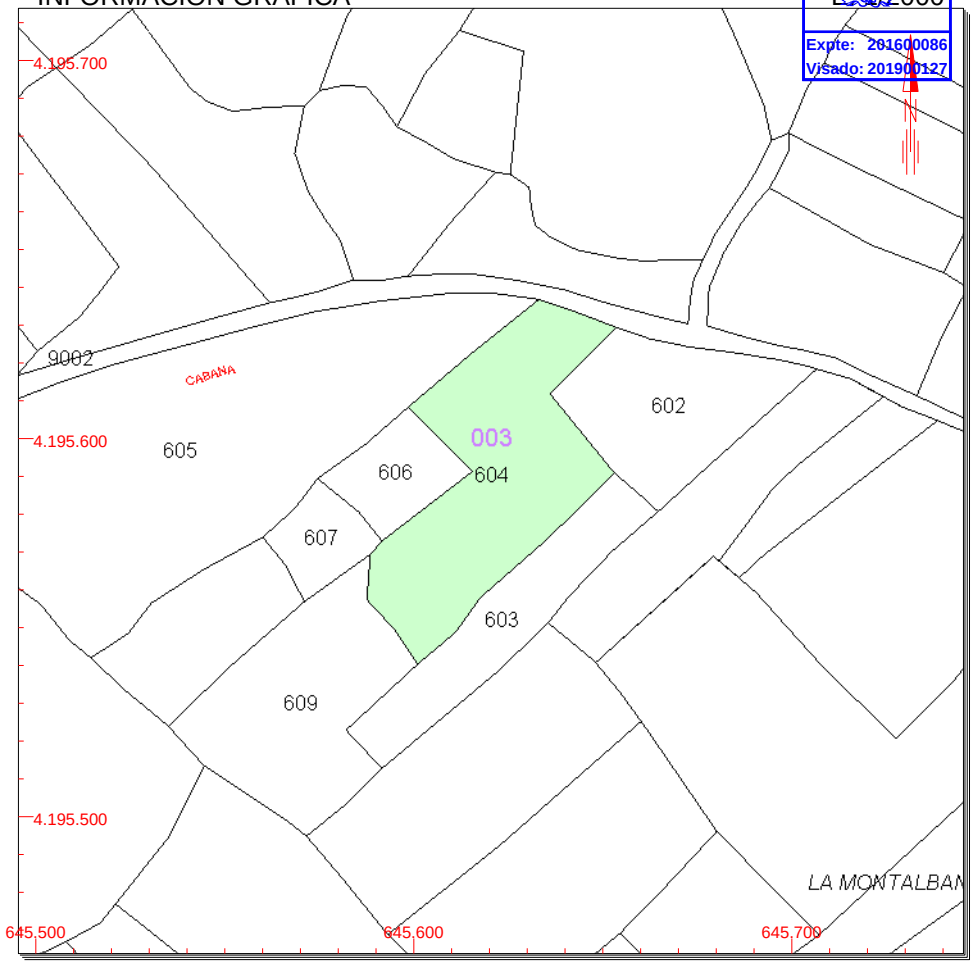

Este documento no es una certificación catastral, pero sus datos pueden ser verificados a través del 'Acceso a datos catastrales no protegidos' de la SEC.

Lunes , 2 de Junio de 2014

645.700 Coordenadas U.T.M. Huso 30 ETRS89
Límite de Manzana
Límite de Parcela
Límite de Construcciones
Mobiliario y aceras
Límite zona verde
Hidrografía

CONSULTA

645750

4195750

VISADO
COIARM
Expte: 201600086
Visado: 201900127

003/00854
003/00857
003/01037
003/01035
003/00856
003/00858
003/01038
003/01036
003/00855
003/00870
003/00869
003/00865
003/00868
003/00867
003/00866
003/09002
003/00863
003/00864
003/00859
003/00860

Leyenda

RED DISTRIBUCION

AFECCIONES

- SERVIDUMBRE VUELO
- SERVIDUMBRE ACUEDUCTO
- OCUPACION TEMPORAL
- PLENO DOMINIO APOYO POSTES
- PLENO DOMINIO INSTALACIONES
- PLENO DOMINIO ARQUETAS
- PLENO DOMINIO CAMINOS
- PLENO DOMINIO CASETAS HIDRANTES
- PARCELAS AFECTADAS
- PARCELAS URBANA
- PARCELAS RUSTICA
- POLIGONO CATASTRAL

EXPEDIENTE: 113

POLIGONO: 003

PARCELA: 00855

645750

4195750

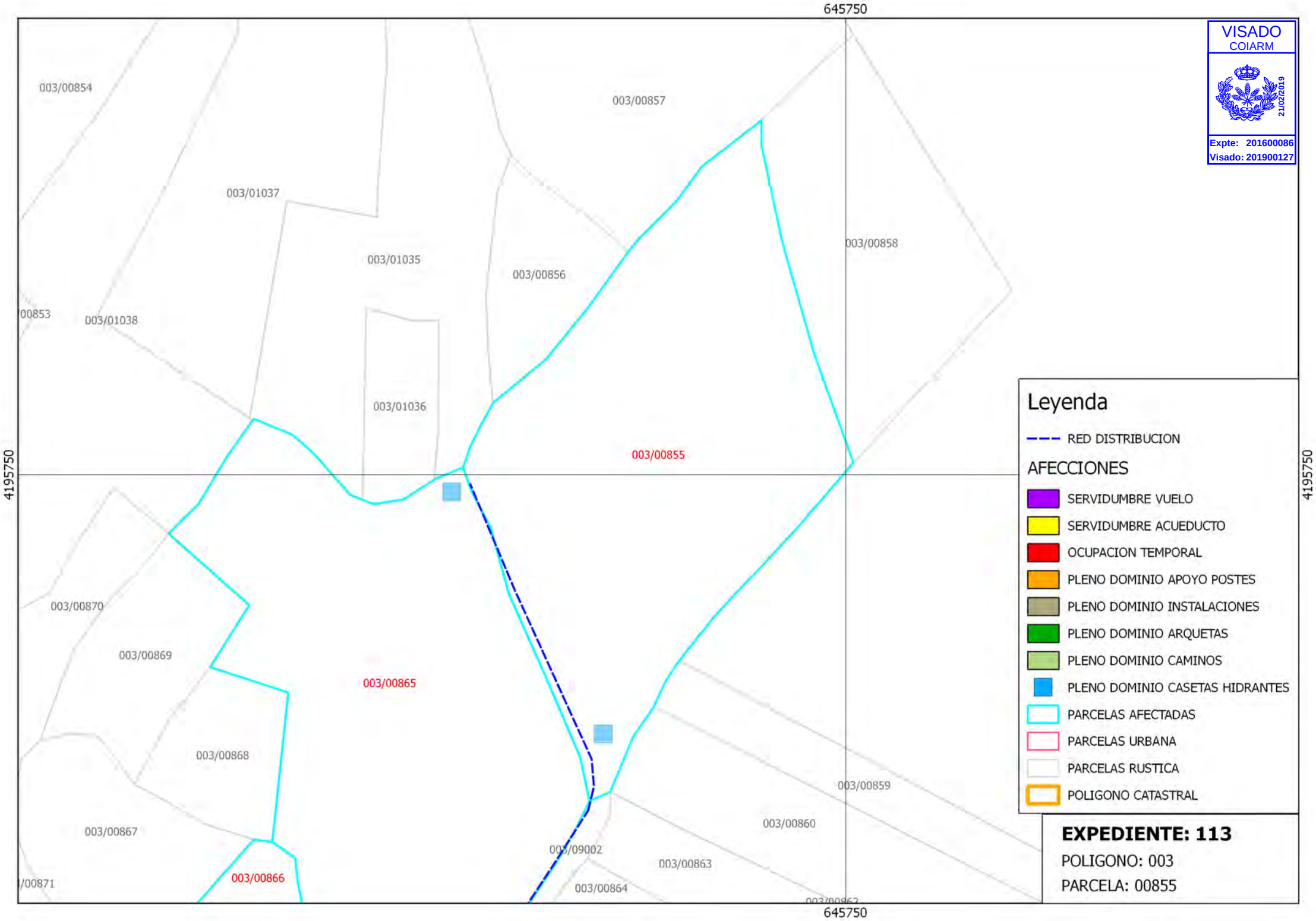
645750
4195750
003/00854
003/00857
003/01037
003/01035
003/00856
003/00858
00853
003/01038
003/01036
003/00855
003/00870
003/00869
003/00865
003/00868
003/00867
003/00866
/00871
003/09002
003/00863
003/00864
003/00859
003/00860
VISADO
COIARM
21/02/2019
Expte: 201600086
Visado: 201900127
Leyenda
RED DISTRIBUCION
AFECCIONES
SERVIDUMBRE VUELO
SERVIDUMBRE ACUEDUCTO
OCUPACION TEMPORAL
PLENO DOMINIO APOYO POSTES
PLENO DOMINIO INSTALACIONES
PLENO DOMINIO ARQUETAS
PLENO DOMINIO CAMINOS
PLENO DOMINIO CASETAS HIDRANTES
PARCELAS AFECTADAS
PARCELAS URBANA
PARCELAS RUSTICA
POLIGONO CATASTRAL
EXPEDIENTE: 113
POLIGONO: 003
PARCELA: 00855

GOBIERNO DE ESPAÑA | MINISTERIO DE HACIENDA Y ADMINISTRACIONES PÚBLICAS | SECRETARÍA DE ESTADO DE HACIENDA | DIRECCIÓN GENERAL DEL CATASTRO | Sede Electrónica del Catastro

CONSULTA DESCRIPTIVA Y GRÁFICA DE DATOS CATASTRALES BIENES INMUEBLES DE NATURALEZA RÚSTICA

Municipio de LIBRILLA Provincia de MURCIA

VISADO COIARM
Expte: 201600086
Visado: 201900127

REFERENCIA CATASTRAL DEL INMUEBLE

30023A003008550000OM

DATOS DEL INMUEBLE

LOCALIZACIÓN

Polígono 3 Parcela 855

LA CABAÑA. LIBRILLA [MURCIA]

USO LOCAL PRINCIPAL	AÑO CONSTRUCCIÓN
Agrario	--

COEFICIENTE DE PARTICIPACIÓN	SUPERFICIE CONSTRUIDA [m²]
100,000000	--

DATOS DE LA FINCA A LA QUE PERTENECE EL INMUEBLE

SITUACIÓN

Polígono 3 Parcela 855

LA CABAÑA. LIBRILLA [MURCIA]

SUPERFICIE CONSTRUIDA [m²]	SUPERFICIE SUELO [m²]	TIPO DE FINCA
--	6.213	--

SUBPARCELAS

Subparcela	CC	Cultivo	IP	Superficie [Ha]
a	NR	Agrios regadío	02	0,5321
b	I-	Improductivo	00	0,0892

INFORMACIÓN GRÁFICA E: 1:2000

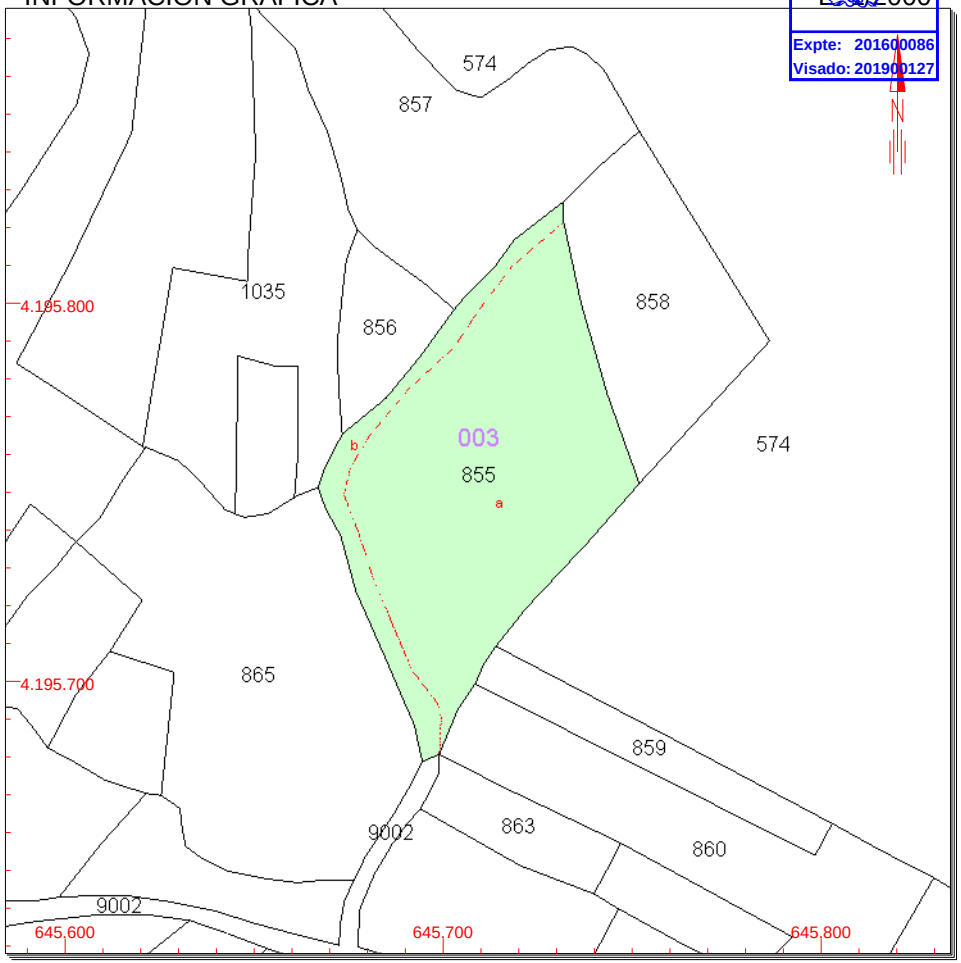

Este documento no es una certificación catastral, pero sus datos pueden ser verificados a través del 'Acceso a datos catastrales no protegidos' de la SEC.

Lunes , 2 de Junio de 2014

645.800 Coordenadas U.T.M. Huso 30 ETRS89
Límite de Manzana
Límite de Parcela
Límite de Construcciones
Mobiliario y aceras
Límite zona verde
Hidrografía

CONSULTA

645750

4195750

003/01216
003/00853
003/01037
003/01035
003/01036
003/00856
003/00858
003/01038
003/00855
003/00870
003/00869
003/00865
003/00868
003/00867
003/00871
003/00866
003/00872
003/09002
003/00864
003/00605
003/00604

VISADO
COITARM
21/02/2019
Expte: 201600086
Visado: 201900127

Leyenda

RED DISTRIBUCION

AFECCIONES

- SERVIDUMBRE VUELO
- SERVIDUMBRE ACUEDUCTO
- OCUPACION TEMPORAL
- PLENO DOMINIO APOYO POSTES
- PLENO DOMINIO INSTALACIONES
- PLENO DOMINIO ARQUETAS
- PLENO DOMINIO CAMINOS
- PLENO DOMINIO CASETAS HIDRANTES
- PARCELAS AFECTADAS
- PARCELAS URBANA
- PARCELAS RUSTICA
- POLIGONO CATASTRAL

EXPEDIENTE: 114

POLIGONO: 003

PARCELA: 00865

645750

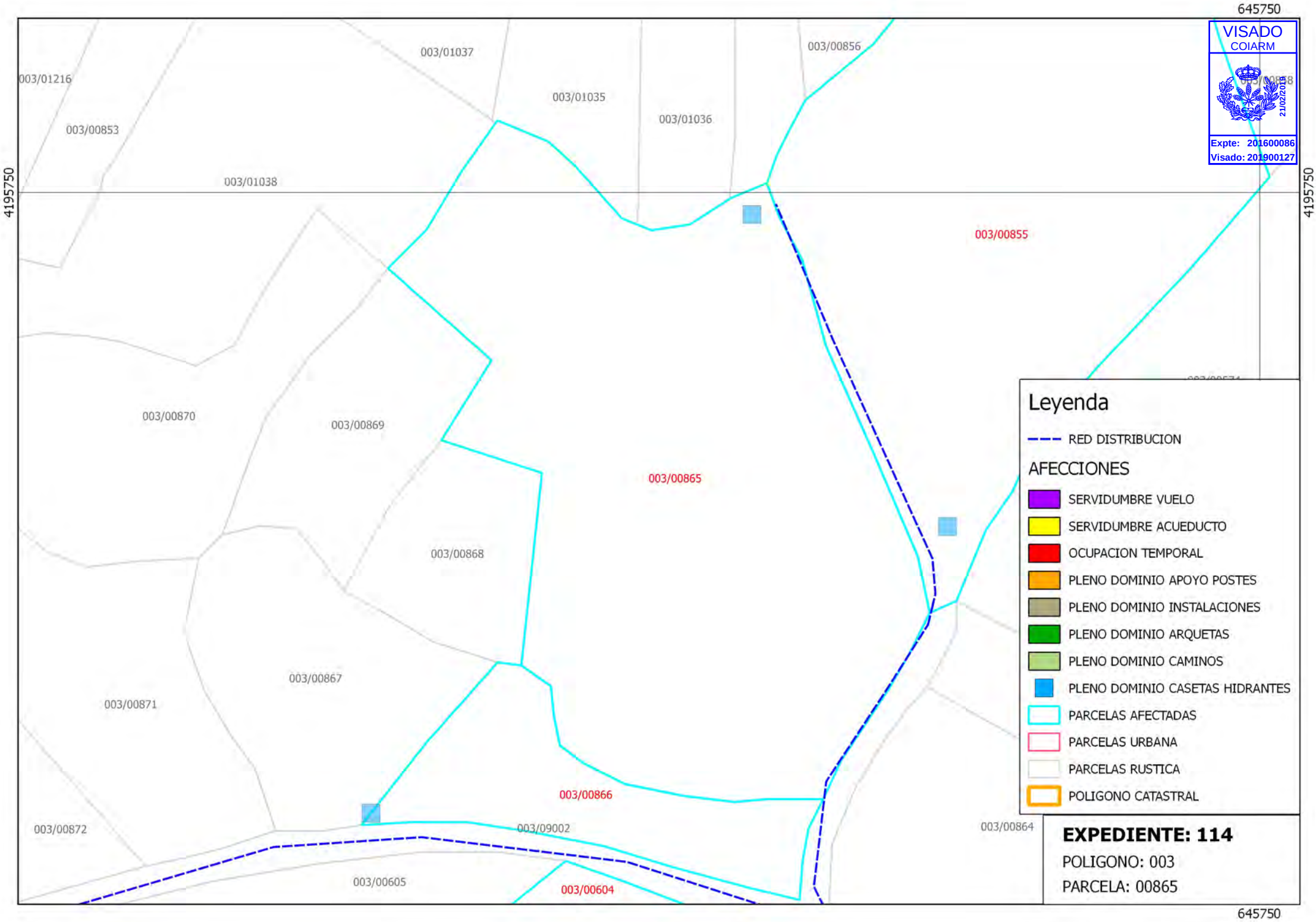

VISADO
COIARM
21/02/2019
Expte: 201600086
Visado: 201900127

GOBIERNO DE ESPAÑA | MINISTERIO DE HACIENDA Y ADMINISTRACIONES PÚBLICAS | SECRETARÍA DE ESTADO DE HACIENDA | DIRECCIÓN GENERAL DEL CATASTRO | Sede Electrónica del Catastro

CONSULTA DESCRIPTIVA Y GRÁFICA DE DATOS CATASTRALES BIENES INMUEBLES DE NATURALEZA RÚSTICA

Municipio de LIBRILLA Provincia de MURCIA

VISADO COIARM
Expte: 201600086
Visado: 201900127

REFERENCIA CATASTRAL DEL INMUEBLE

30023A003008650000OJ

DATOS DEL INMUEBLE

LOCALIZACIÓN

Polígono 3 Parcela 865

LA CABAÑA. LIBRILLA [MURCIA]

USO LOCAL PRINCIPAL	AÑO CONSTRUCCIÓN
Agrario [Agrios regadío 02]	--

COEFICIENTE DE PARTICIPACIÓN	SUPERFICIE CONSTRUIDA [m²]
100,000000	--

DATOS DE LA FINCA A LA QUE PERTENECE EL INMUEBLE

SITUACIÓN

Polígono 3 Parcela 865

LA CABAÑA. LIBRILLA [MURCIA]

SUPERFICIE CONSTRUIDA [m²]	SUPERFICIE SUELO [m²]	TIPO DE FINCA
--	6.279	--

INFORMACIÓN GRÁFICA

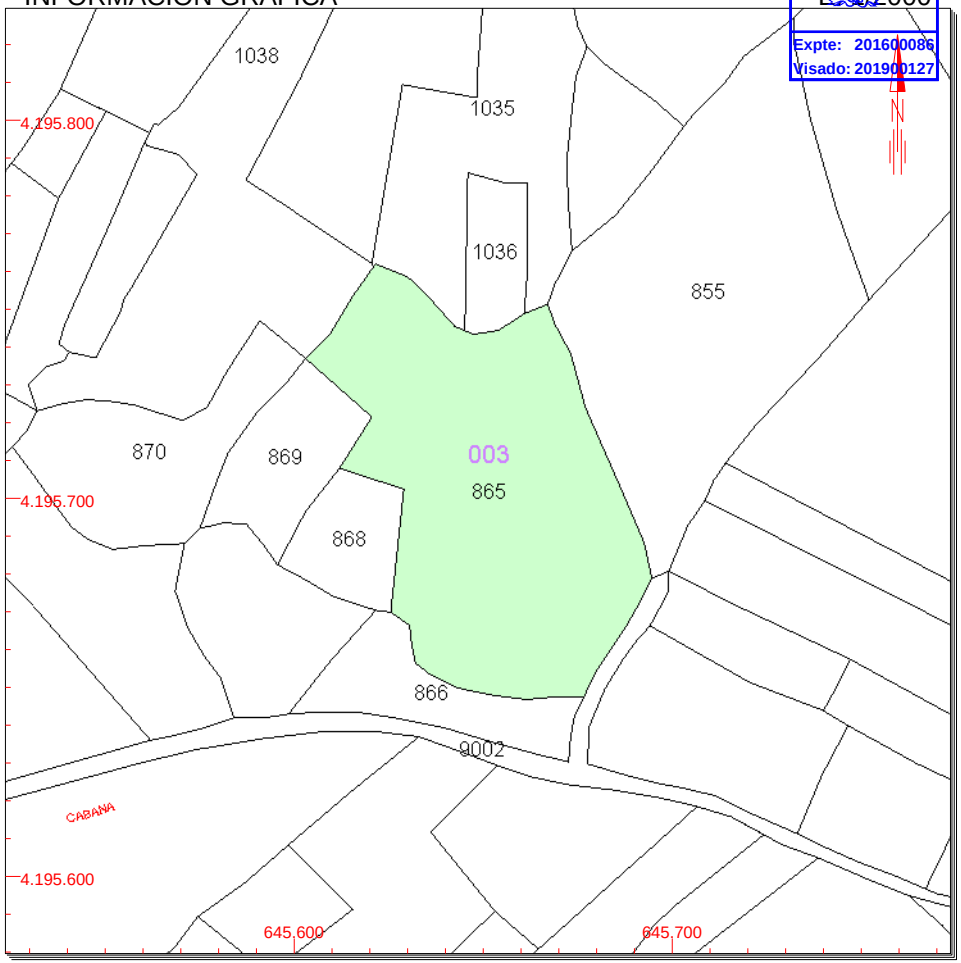

Este documento no es una certificación catastral, pero sus datos pueden ser verificados a través del 'Acceso a datos catastrales no protegidos' de la SEC.

Lunes , 2 de Junio de 2014

645.700 Coordenadas U.T.M. Huso 30 ETRS89
Límite de Manzana
Límite de Parcela
Límite de Construcciones
Mobiliario y aceras
Límite zona verde
Hidrografía

CONSULTA

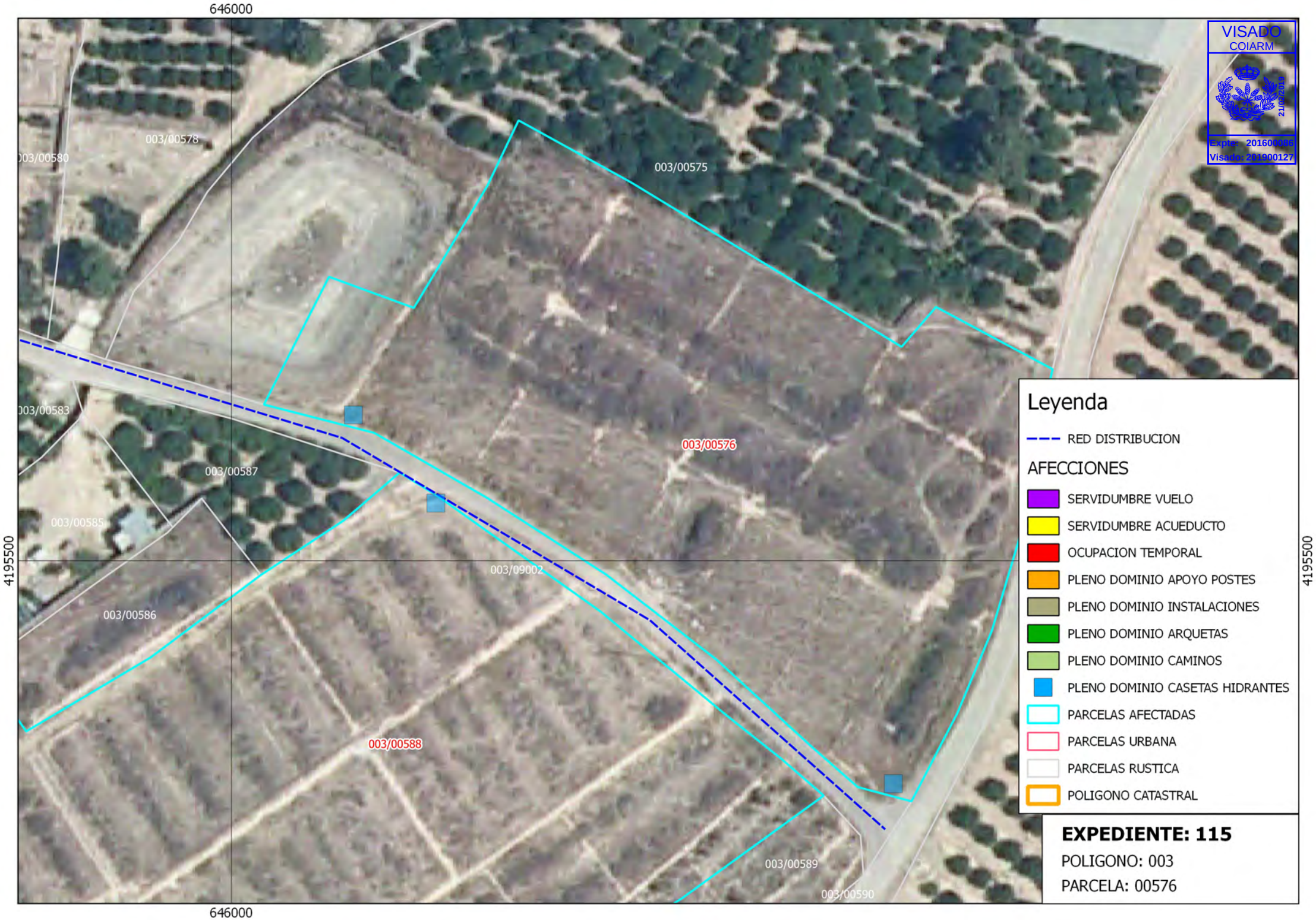
646000
4195500
003/00578
003/00580
003/00575
003/00583
003/00576
003/00587
003/00585
003/09002
003/00586
003/00588
003/00589
003/00590
VISADO
COIARM
21/09/2019
Expte: 201600086
Visado: 201900127
Leyenda
RED DISTRIBUCION
AFECCIONES
SERVIDUMBRE VUELO
SERVIDUMBRE ACUEDUCTO
OCUPACION TEMPORAL
PLENO DOMINIO APOYO POSTES
PLENO DOMINIO INSTALACIONES
PLENO DOMINIO ARQUETAS
PLENO DOMINIO CAMINOS
PLENO DOMINIO CASETAS HIDRANTES
PARCELAS AFECTADAS
PARCELAS URBANA
PARCELAS RUSTICA
POLIGONO CATASTRAL
EXPEDIENTE: 115
POLIGONO: 003
PARCELA: 00576

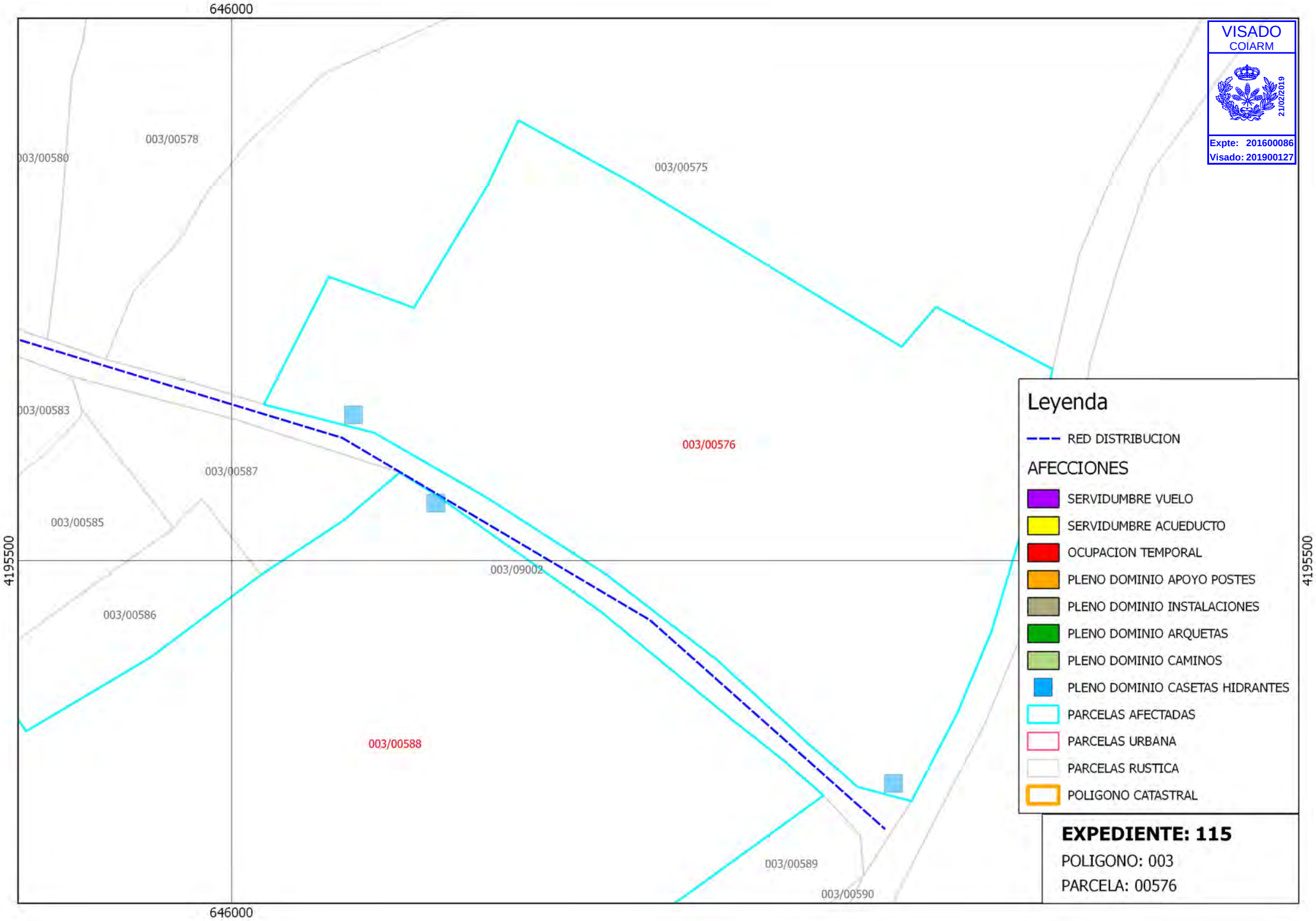

VISADO
COIARM
21/02/2019
Expte: 201600086
Visado: 201900127

GOBIERNO DE ESPAÑA | MINISTERIO DE HACIENDA Y ADMINISTRACIONES PÚBLICAS | SECRETARÍA DE ESTADO DE HACIENDA | DIRECCIÓN GENERAL DEL CATASTRO | Sede Electrónica del Catastro

CONSULTA DESCRIPTIVA Y GRÁFICA DE DATOS CATASTRALES BIENES INMUEBLES DE NATURALEZA RÚSTICA

Municipio de LIBRILLA Provincia de MURCIA

VISADO COIARM
Expte: 201600086
Visado: 201900127

REFERENCIA CATASTRAL DEL INMUEBLE

30023A003005760000OI

DATOS DEL INMUEBLE

LOCALIZACIÓN

Polígono 3 Parcela 576

CAÑADA HONDA. LIBRILLA [MURCIA]

USO LOCAL PRINCIPAL	AÑO CONSTRUCCIÓN
Agrario [Agrios regadío 02]	--

COEFICIENTE DE PARTICIPACIÓN	SUPERFICIE CONSTRUIDA [m²]
100,000000	--

DATOS DE LA FINCA A LA QUE PERTENECE EL INMUEBLE

SITUACIÓN

Polígono 3 Parcela 576

CAÑADA HONDA. LIBRILLA [MURCIA]

SUPERFICIE CONSTRUIDA [m²]	SUPERFICIE SUELO [m²]	TIPO DE FINCA
--	7.923	--

INFORMACIÓN GRÁFICA

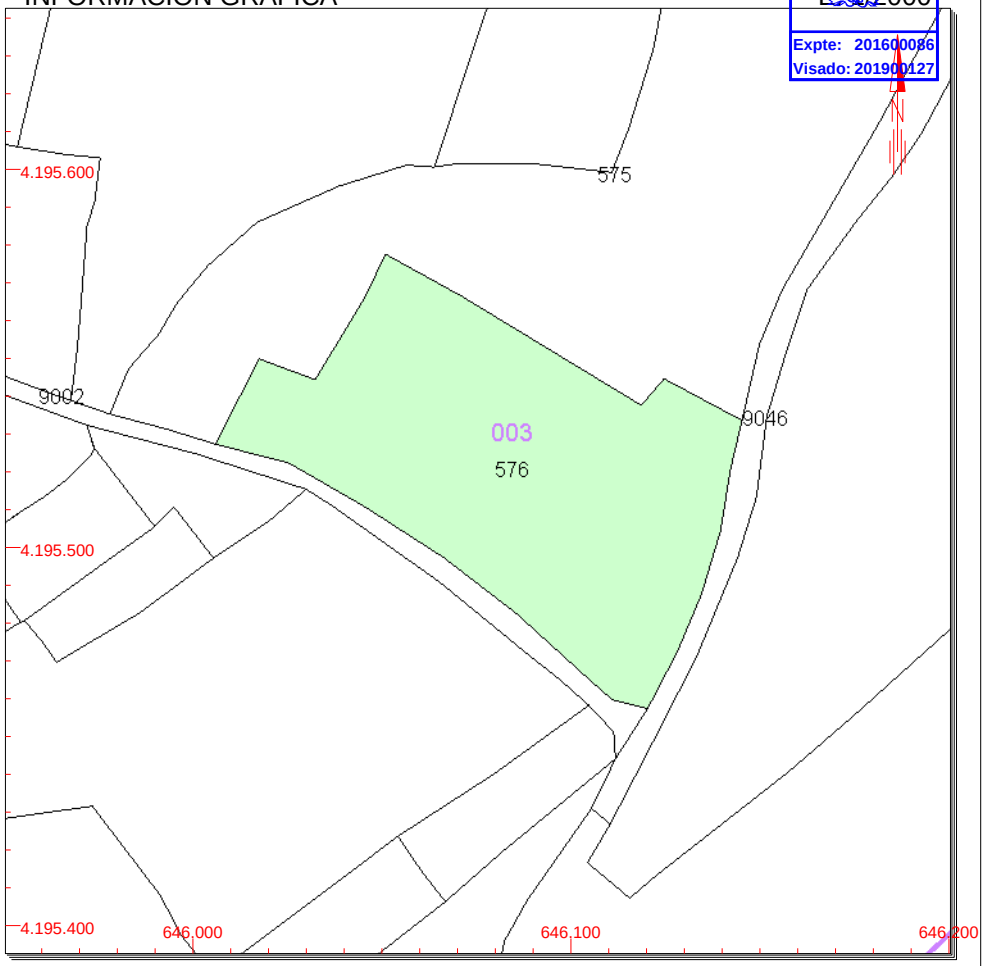

Este documento no es una certificación catastral, pero sus datos pueden ser verificados a través del 'Acceso a datos catastrales no protegidos' de la SEC.

Lunes , 2 de Junio de 2014

646.200 Coordenadas U.T.M. Huso 30 ETRS89
Límite de Manzana
Límite de Parcela
Límite de Construcciones
Mobiliario y aceras
Límite zona verde
Hidrografía

CONSULTA

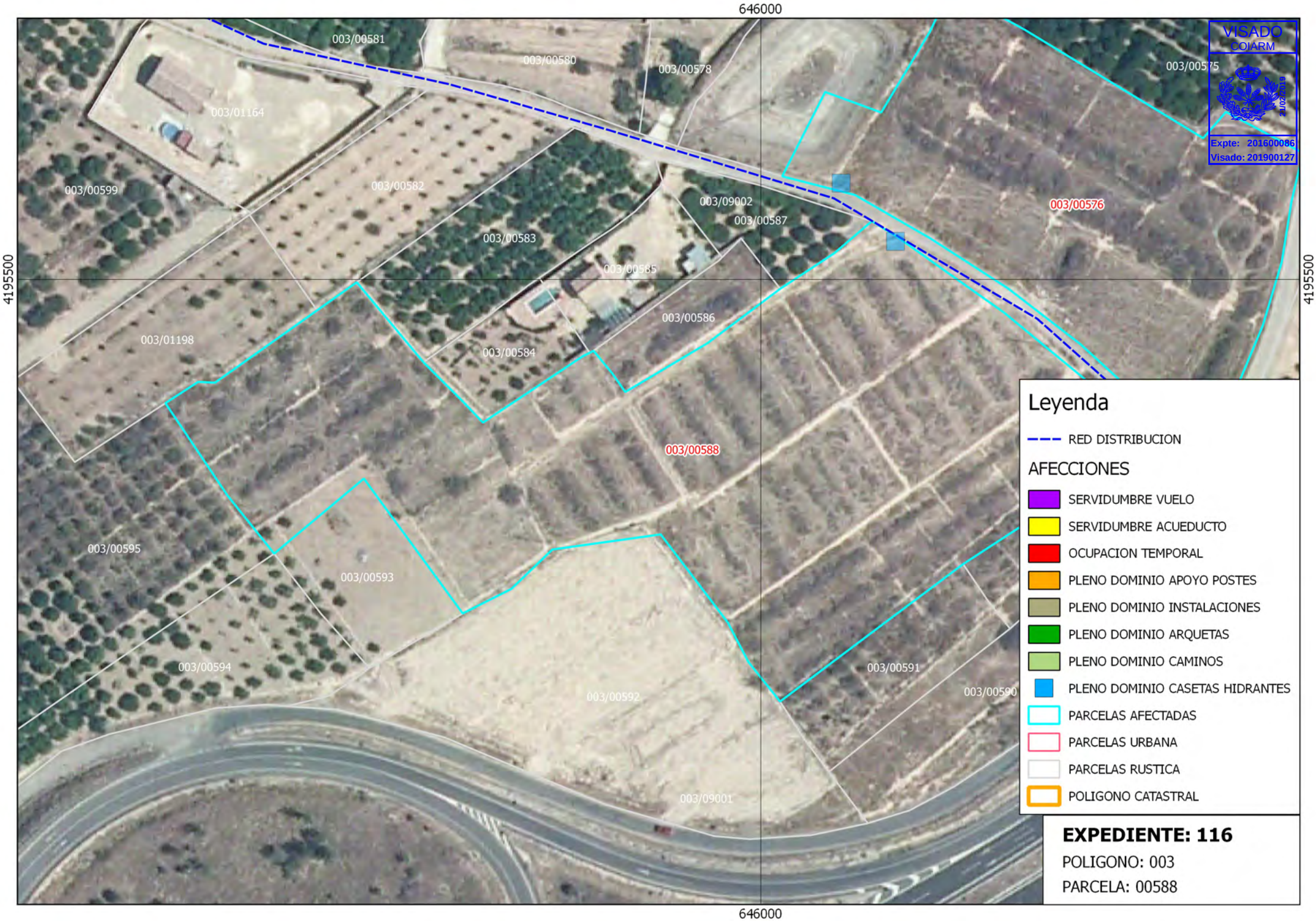
646000
4195500
003/00581
003/00580
003/00578
003/00575
003/01164
003/00582
003/00599
003/09002
003/00587
003/00576
003/00583
003/00585
003/00586
003/01198
003/00584
003/00588
003/00595
003/00593
003/00594
003/00592
003/00591
003/00590
003/09001
VISADO
COIARM
21/02/2019
Expte: 201600086
Visado: 201900127
Leyenda
RED DISTRIBUCION
AFECCIONES
SERVIDUMBRE VUELO
SERVIDUMBRE ACUEDUCTO
OCUPACION TEMPORAL
PLENO DOMINIO APOYO POSTES
PLENO DOMINIO INSTALACIONES
PLENO DOMINIO ARQUETAS
PLENO DOMINIO CAMINOS
PLENO DOMINIO CASETAS HIDRANTES
PARCELAS AFECTADAS
PARCELAS URBANA
PARCELAS RUSTICA
POLIGONO CATASTRAL
EXPEDIENTE: 116
POLIGONO: 003
PARCELA: 00588

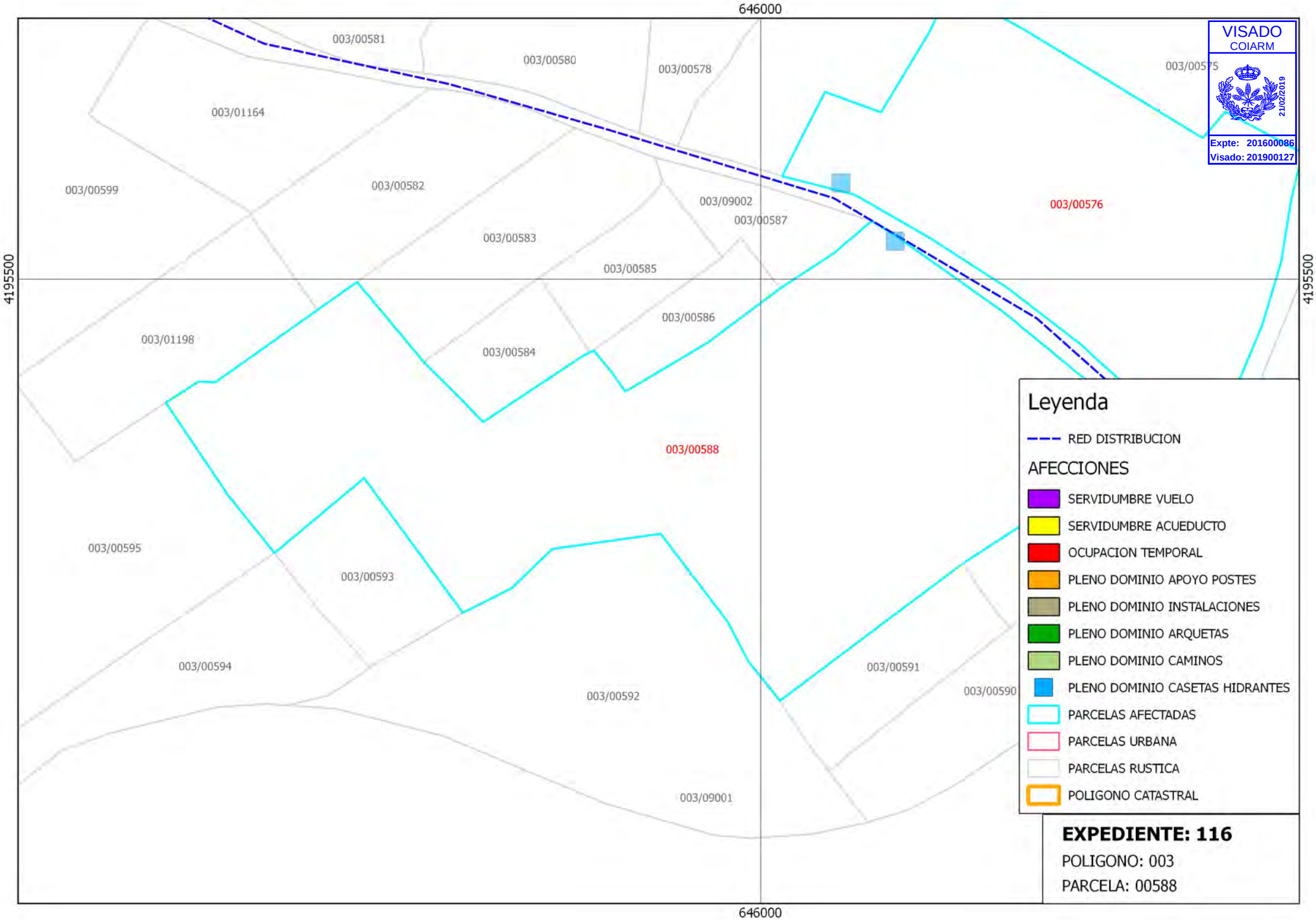
646000
4195500
003/00581
003/00580
003/00578
003/00575
003/01164
003/00599
003/00582
003/09002
003/00587
003/00576
003/00583
003/00585
003/00586
003/01198
003/00584
003/00588
003/00595
003/00593
003/00594
003/00592
003/00591
003/00590
003/09001
VISADO
COIARM
21/02/2019
Expte: 201600086
Visado: 201900127
Leyenda
RED DISTRIBUCION
AFECCIONES
SERVIDUMBRE VUELO
SERVIDUMBRE ACUEDUCTO
OCUPACION TEMPORAL
PLENO DOMINIO APOYO POSTES
PLENO DOMINIO INSTALACIONES
PLENO DOMINIO ARQUETAS
PLENO DOMINIO CAMINOS
PLENO DOMINIO CASETAS HIDRANTES
PARCELAS AFECTADAS
PARCELAS URBANA
PARCELAS RUSTICA
POLIGONO CATASTRAL
EXPEDIENTE: 116
POLIGONO: 003
PARCELA: 00588

GOBIERNO DE ESPAÑA | MINISTERIO DE HACIENDA Y ADMINISTRACIONES PÚBLICAS | SECRETARÍA DE ESTADO DE HACIENDA | DIRECCIÓN GENERAL DEL CATASTRO | Sede Electrónica del Catastro

CONSULTA DESCRIPTIVA Y GRÁFICA DE DATOS CATASTRALES BIENES INMUEBLES DE NATURALEZA RÚSTICA

Municipio de LIBRILLA Provincia de MURCIA

VISADO COIARM 01/02/2019
Expte: 201600086
Visado: 201900127

REFERENCIA CATASTRAL DEL INMUEBLE

30023A003005880000OB

DATOS DEL INMUEBLE

LOCALIZACIÓN

Polígono 3 Parcela 588

LA MONTALBANA. LIBRILLA [MURCIA]

USO LOCAL PRINCIPAL	AÑO CONSTRUCCIÓN
Agrario	--

COEFICIENTE DE PARTICIPACIÓN	SUPERFICIE CONSTRUIDA [m²]
100,000000	--

DATOS DE LA FINCA A LA QUE PERTENECE EL INMUEBLE

SITUACIÓN

Polígono 3 Parcela 588

LA MONTALBANA. LIBRILLA [MURCIA]

SUPERFICIE CONSTRUIDA [m²]	SUPERFICIE SUELO [m²]	TIPO DE FINCA
0	15.184	--

SUBPARCELAS

Subparcela	CC	Cultivo	IP	Superficie [Ha]
a	NR	Agrios regadío	02	1,4616
b	I-	Improductivo	00	0,0568

INFORMACIÓN GRÁFICA E: 1/3000

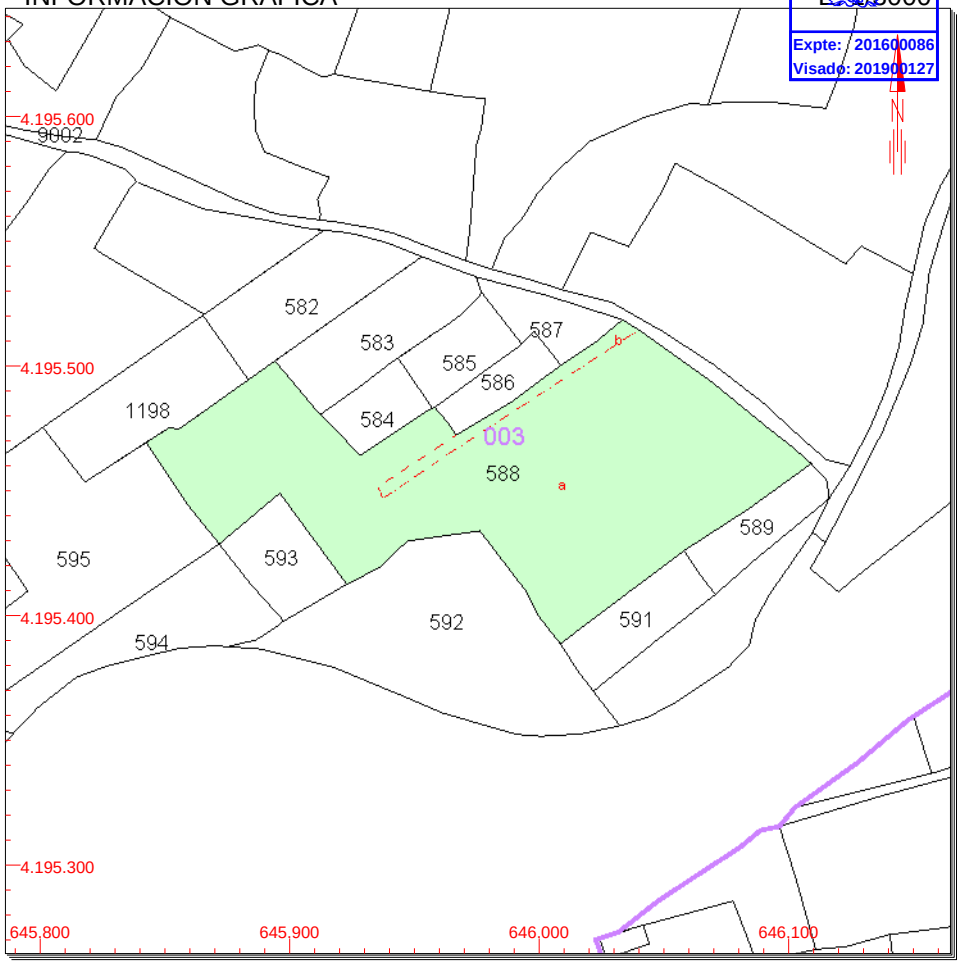

Este documento no es una certificación catastral, pero sus datos pueden ser verificados a través del 'Acceso a datos catastrales no protegidos' de la SEC.

Lunes , 2 de Junio de 2014

646.100 Coordenadas U.T.M. Huso 30 ETRS89
Límite de Manzana
Límite de Parcela
Límite de Construcciones
Mobiliario y aceras
Límite zona verde
Hidrografía

CONSULTA

003/00881
003/00884
003/09020
003/01097
003/00887
003/00886
003/00643
003/00642
003/00888
VISADO
COIARM
21/02/2019
Expte: 201600086
Visado: 201900127
Leyenda
RED DISTRIBUCION
AFECCIONES
SERVIDUMBRE VUELO
SERVIDUMBRE ACUEDUCTO
OCUPACION TEMPORAL
PLENO DOMINIO APOYO POSTES
PLENO DOMINIO INSTALACIONES
PLENO DOMINIO ARQUETAS
PLENO DOMINIO CAMINOS
PLENO DOMINIO CASETAS HIDRANTES
PARCELAS AFECTADAS
PARCELAS URBANA
PARCELAS RUSTICA
POLIGONO CATASTRAL
EXPEDIENTE: 118
POLIGONO: 003
PARCELA: 00643

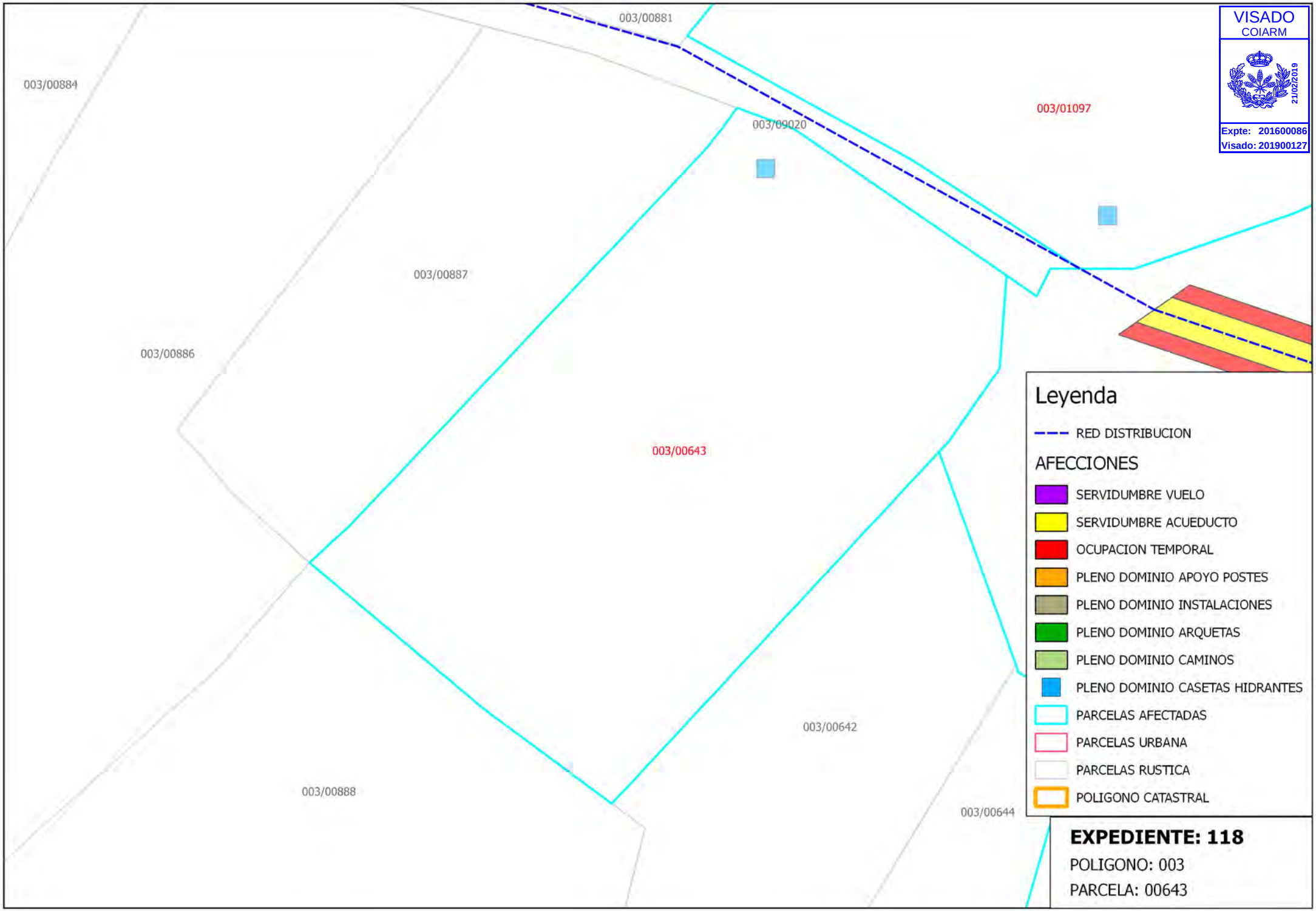
003/00881
003/00884
003/01097
003/09020
003/00887
003/00886
003/00643
003/00642
003/00888
003/00644
VISADO
COIARM
21/02/2019
Expte: 201600086
Visado: 201900127
Leyenda
RED DISTRIBUCION
AFECCIONES
SERVIDUMBRE VUELO
SERVIDUMBRE ACUEDUCTO
OCUPACION TEMPORAL
PLENO DOMINIO APOYO POSTES
PLENO DOMINIO INSTALACIONES
PLENO DOMINIO ARQUETAS
PLENO DOMINIO CAMINOS
PLENO DOMINIO CASETAS HIDRANTES
PARCELAS AFECTADAS
PARCELAS URBANA
PARCELAS RUSTICA
POLIGONO CATASTRAL
EXPEDIENTE: 118
POLIGONO: 003
PARCELA: 00643

GOBIERNO DE ESPAÑA | MINISTERIO DE HACIENDA Y ADMINISTRACIONES PÚBLICAS | SECRETARÍA DE ESTADO DE HACIENDA | DIRECCIÓN GENERAL DEL CATASTRO | Sede Electrónica del Catastro

CONSULTA DESCRIPTIVA Y GRÁFICA DE DATOS CATASTRALES BIENES INMUEBLES DE NATURALEZA RÚSTICA

Municipio de LIBRILLA Provincia de MURCIA

VISADO COIARM
Expte: 201600086
Visado: 201900127

REFERENCIA CATASTRAL DEL INMUEBLE

30023A003006430000OE

DATOS DEL INMUEBLE

LOCALIZACIÓN

Polígono 3 Parcela 643

EL CUARTICO. LIBRILLA [MURCIA]

USO LOCAL PRINCIPAL: **Agrario [Agrios regadío 02]**

AÑO CONSTRUCCIÓN: **--**

COEFICIENTE DE PARTICIPACIÓN: **100,000000**

SUPERFICIE CONSTRUIDA [m²]: **--**

DATOS DE LA FINCA A LA QUE PERTENECE EL INMUEBLE

SITUACIÓN

Polígono 3 Parcela 643

EL CUARTICO. LIBRILLA [MURCIA]

SUPERFICIE CONSTRUIDA [m²]: **--**

SUPERFICIE SUELO [m²]: **1.250**

TIPO DE FINCA: **--**

INFORMACIÓN GRÁFICA

ESC 1:2000

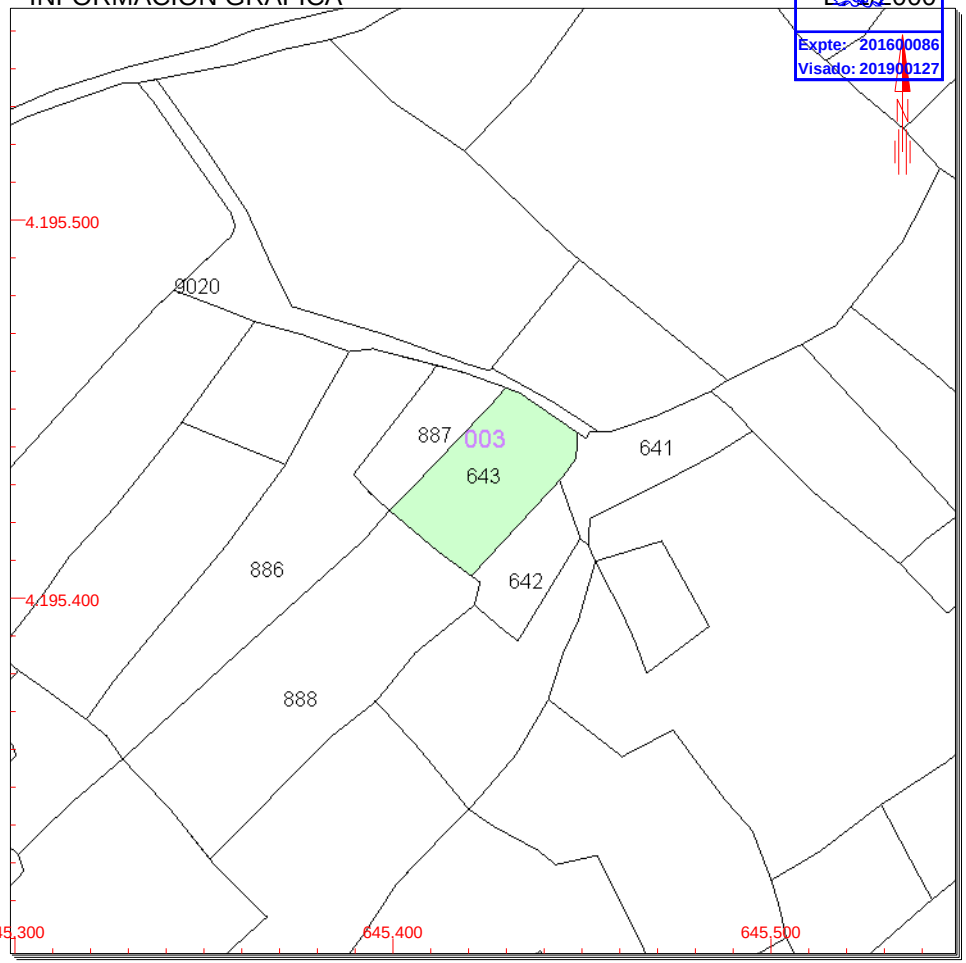

Este documento no es una certificación catastral, pero sus datos pueden ser verificados a través del 'Acceso a datos catastrales no protegidos' de la SEC.

Lunes , 2 de Junio de 2014

645.500 Coordenadas U.T.M. Huso 30 ETRS89
Límite de Manzana
Límite de Parcela
Límite de Construcciones
Mobiliario y aceras
Límite zona verde
Hidrografía

CONSULTA

VISADO
COIARM
21/02/2019
Expte: 201600086
Visado: 201900127
003/00881
003/00880
003/01097
003/09020
003/00887
003/00643
003/00641
Leyenda
RED DISTRIBUCION
AFECCIONES
SERVIDUMBRE VUELO
SERVIDUMBRE ACUEDUCTO
OCUPACION TEMPORAL
PLENO DOMINIO APOYO POSTES
PLENO DOMINIO INSTALACIONES
PLENO DOMINIO ARQUETAS
PLENO DOMINIO CAMINOS
PLENO DOMINIO CASETAS HIDRANTES
PARCELAS AFECTADAS
PARCELAS URBANA
PARCELAS RUSTICA
POLIGONO CATASTRAL
EXPEDIENTE: 119
POLIGONO: 003
PARCELA: 01097

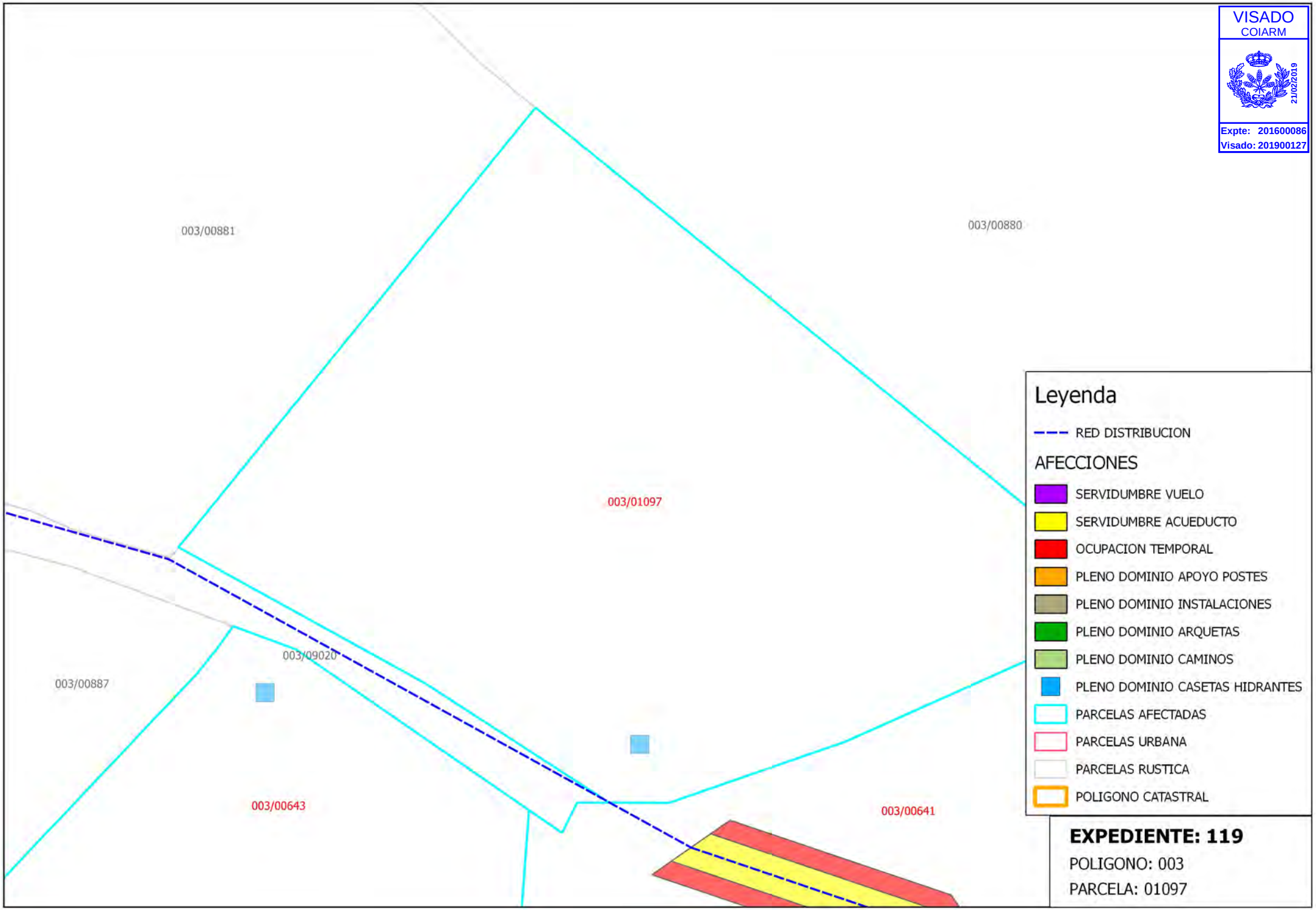
VISADO
COIARM
21/02/2019
Expte: 201600086
Visado: 201900127
003/00881
003/00880
003/01097
003/09020
003/00887
003/00643
003/00641
Leyenda
RED DISTRIBUCION
AFECCIONES
SERVIDUMBRE VUELO
SERVIDUMBRE ACUEDUCTO
OCUPACION TEMPORAL
PLENO DOMINIO APOYO POSTES
PLENO DOMINIO INSTALACIONES
PLENO DOMINIO ARQUETAS
PLENO DOMINIO CAMINOS
PLENO DOMINIO CASETAS HIDRANTES
PARCELAS AFECTADAS
PARCELAS URBANA
PARCELAS RUSTICA
POLIGONO CATASTRAL
EXPEDIENTE: 119
POLIGONO: 003
PARCELA: 01097

GOBIERNO DE ESPAÑA | MINISTERIO DE HACIENDA Y ADMINISTRACIONES PÚBLICAS | SECRETARÍA DE ESTADO DE HACIENDA | DIRECCIÓN GENERAL DEL CATASTRO | Sede Electrónica del Catastro

CONSULTA DESCRIPTIVA Y GRÁFICA DE DATOS CATASTRALES BIENES INMUEBLES DE NATURALEZA RÚSTICA

Municipio de LIBRILLA Provincia de MURCIA

VISADO COIARM 01/02/2019
Expte: 2016000086
Visado: 2019000127

REFERENCIA CATASTRAL DEL INMUEBLE

30023A003010970000OD

DATOS DEL INMUEBLE

LOCALIZACIÓN

Polígono 3 Parcela 1097

LA CABAÑA. LIBRILLA [MURCIA]

USO LOCAL PRINCIPAL	AÑO CONSTRUCCIÓN
Agrario	--

COEFICIENTE DE PARTICIPACIÓN	SUPERFICIE CONSTRUIDA [m²]
--	--

DATOS DE LA FINCA A LA QUE PERTENECE EL INMUEBLE

SITUACIÓN

Polígono 3 Parcela 1097

LA CABAÑA. LIBRILLA [MURCIA]

SUPERFICIE CONSTRUIDA [m²]	SUPERFICIE SUELO [m²]	TIPO DE FINCA
--	1.487	--

SUBPARCELAS

Subparcela	CC	Cultivo	IP	Superficie [Ha]
a	NR	Agrios regadío	02	0,1414
b	CR	Labor o labradío regadío	00	0,0073

INFORMACIÓN GRÁFICA

E: 1/2000

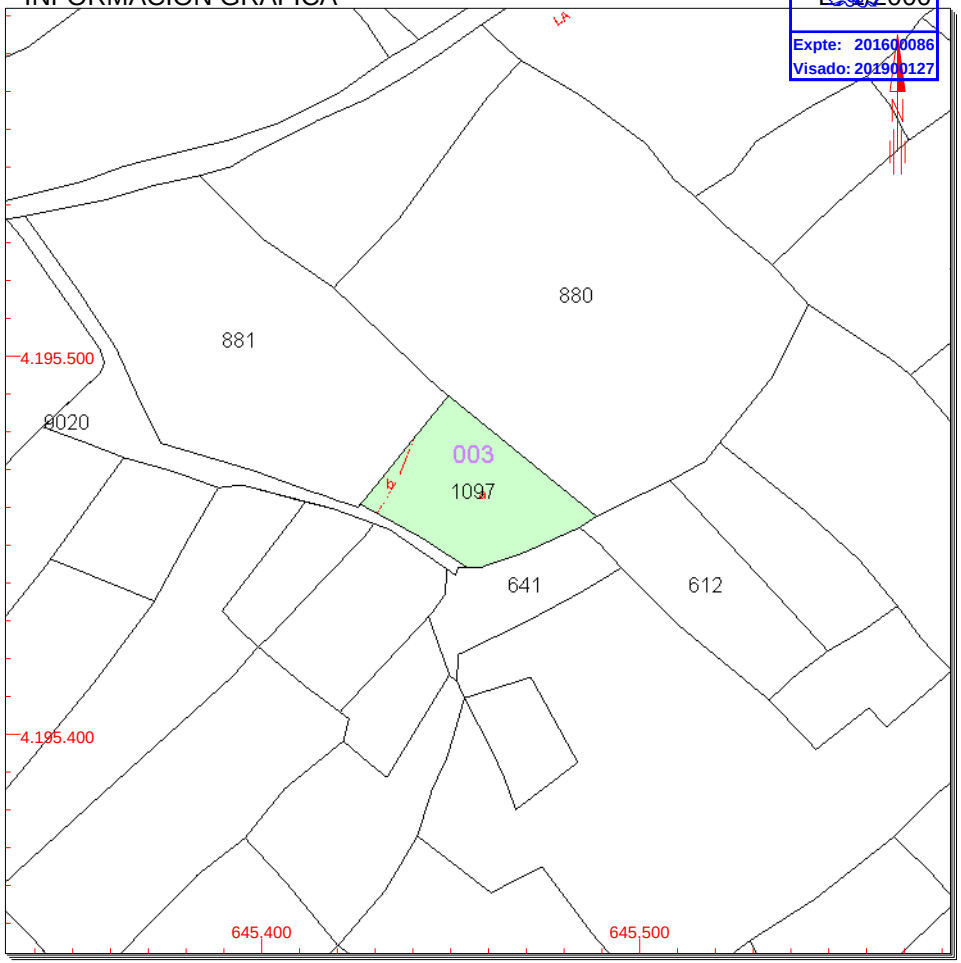

Este documento no es una certificación catastral, pero sus datos pueden ser verificados a través del 'Acceso a datos catastrales no protegidos' de la SEC.

Lunes , 2 de Junio de 2014

645.500 Coordenadas U.T.M. Huso 30 ETRS89
Límite de Manzana
Límite de Parcela
Límite de Construcciones
Mobiliario y aceras
Límite zona verde
Hidrografía

CONSULTA

645500

VISADO
COIARM
21/02/2019
Expte: 201600086
Visado: 201900127

645500

645500

VISADO
COIARM
21/02/2019
Expte: 201600086
Visado: 201900127

003/00880

003/01097

003/09028

003/00612

003/00643

003/00641

003/00639

003/00642

003/00644

003/00640

Leyenda

RED DISTRIBUCION

AFECCIONES

- SERVIDUMBRE VUELO
- SERVIDUMBRE ACUEDUCTO
- OCUPACION TEMPORAL
- PLENO DOMINIO APOYO POSTES
- PLENO DOMINIO INSTALACIONES
- PLENO DOMINIO ARQUETAS
- PLENO DOMINIO CAMINOS
- PLENO DOMINIO CASETAS HIDRANTES
- PARCELAS AFECTADAS
- PARCELAS URBANA
- PARCELAS RUSTICA
- POLIGONO CATASTRAL

EXPEDIENTE: 120

POLIGONO: 003

PARCELA: 00641

645500

GOBIERNO DE ESPAÑA

MINISTERIO DE HACIENDA Y ADMINISTRACIONES PÚBLICAS

SECRETARÍA DE ESTADO DE HACIENDA

DIRECCIÓN GENERAL DEL CATASTRO

Sede Electrónica del Catastro

CONSULTA DESCRIPTIVA Y GRÁFICA DE DATOS CATASTRALES BIENES INMUEBLES DE NATURALEZA RÚSTICA

Municipio de LIBRILLA Provincia de MURCIA

VISADO COIARM

Expte: 201600086
Visado: 201900127

REFERENCIA CATASTRAL DEL INMUEBLE

30023A003006410000OI

DATOS DEL INMUEBLE

LOCALIZACIÓN

Polígono 3 Parcela 641

EL CUARTICO. LIBRILLA [MURCIA]

USO LOCAL PRINCIPAL	AÑO CONSTRUCCIÓN
Agrario [Agrios regadío 02]	--

COEFICIENTE DE PARTICIPACIÓN	SUPERFICIE CONSTRUIDA [m²]
100,000000	--

DATOS DE LA FINCA A LA QUE PERTENECE EL INMUEBLE

SITUACIÓN

Polígono 3 Parcela 641

EL CUARTICO. LIBRILLA [MURCIA]

SUPERFICIE CONSTRUIDA [m²]	SUPERFICIE SUELO [m²]	TIPO DE FINCA
--	845	--

INFORMACIÓN GRÁFICA

ESC 1/2000

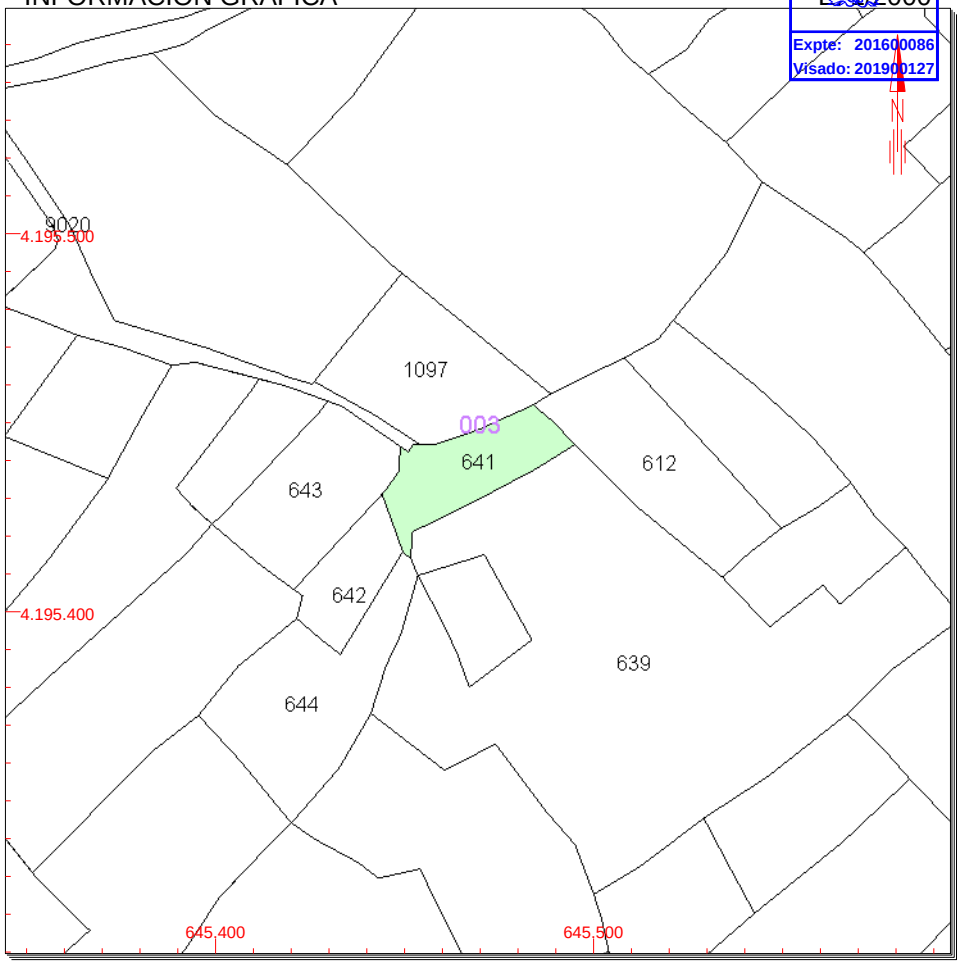

Este documento no es una certificación catastral, pero sus datos pueden ser verificados a través del 'Acceso a datos catastrales no protegidos' de la SEC.

Lunes , 2 de Junio de 2014

645.500 Coordenadas U.T.M. Huso 30 ETRS89
Límite de Manzana
Límite de Parcela
Límite de Construcciones
Mobiliario y aceras
Límite zona verde
Hidrografía

CONSULTA

645500

645500

645500

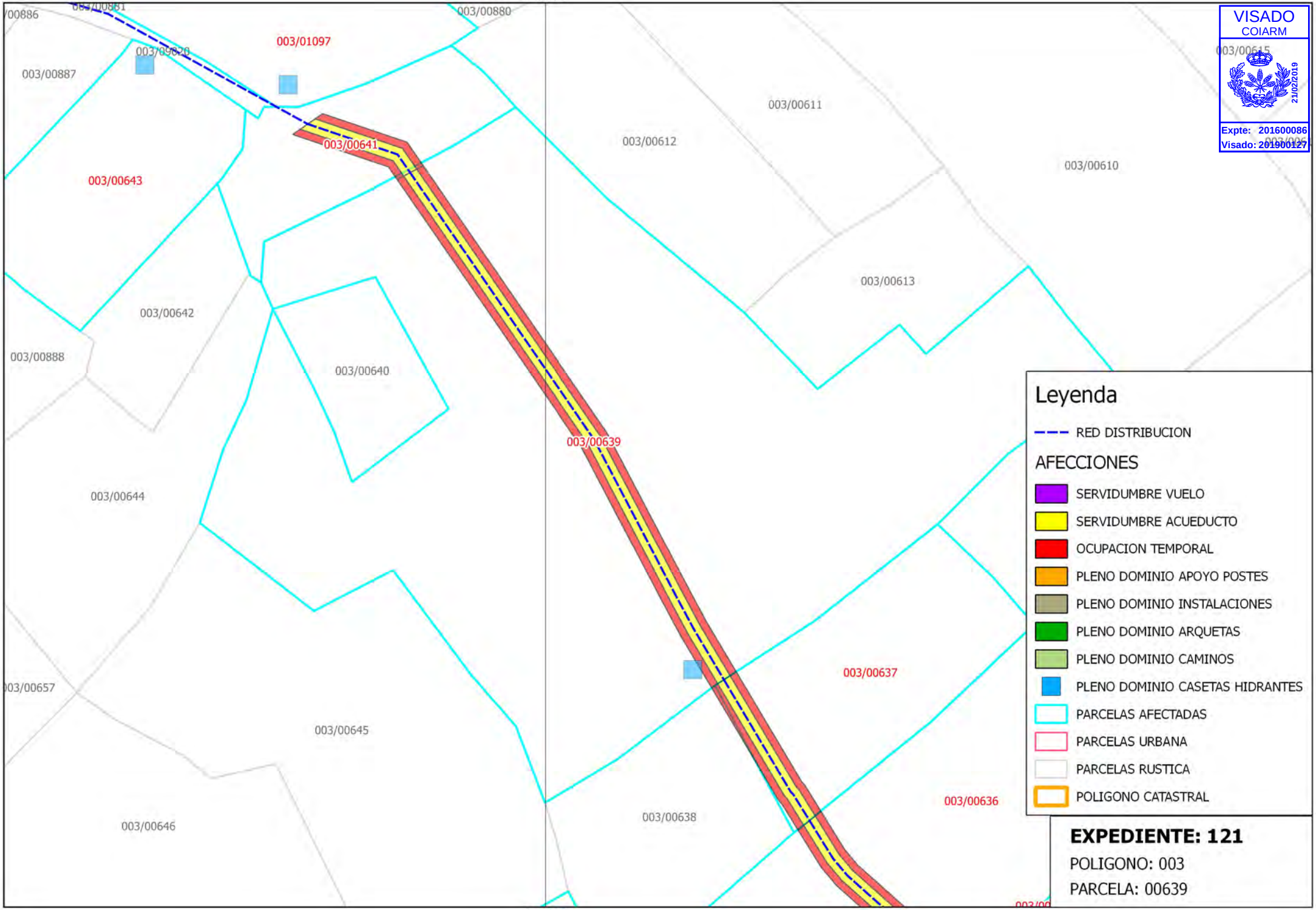

645500

GOBIERNO DE ESPAÑA | MINISTERIO DE HACIENDA Y ADMINISTRACIONES PÚBLICAS | SECRETARÍA DE ESTADO DE HACIENDA | DIRECCIÓN GENERAL DEL CATASTRO | Sede Electrónica del Catastro

CONSULTA DESCRIPTIVA Y GRÁFICA DE DATOS CATASTRALES BIENES INMUEBLES DE NATURALEZA RÚSTICA

Municipio de LIBRILLA Provincia de MURCIA

VISADO COIARM
Expte: 201600086
Visado: 201900127

REFERENCIA CATASTRAL DEL INMUEBLE

30023A003006390000OJ

DATOS DEL INMUEBLE

LOCALIZACIÓN

Polígono 3 Parcela 639

EL CUARTICO. LIBRILLA [MURCIA]

USO LOCAL PRINCIPAL	AÑO CONSTRUCCIÓN
Agrario	--

COEFICIENTE DE PARTICIPACIÓN	SUPERFICIE CONSTRUIDA [m²]
100,000000	--

DATOS DE LA FINCA A LA QUE PERTENECE EL INMUEBLE

SITUACIÓN

Polígono 3 Parcela 639

EL CUARTICO. LIBRILLA [MURCIA]

SUPERFICIE CONSTRUIDA [m²]	SUPERFICIE SUELO [m²]	TIPO DE FINCA
--	8.426	--

SUBPARCELAS

Subparcela	CC	Cultivo	IP	Superficie [Ha]
a	NR	Agrios regadío	02	0,7552
b	NR	Agrios regadío	03	0,0874

INFORMACIÓN GRÁFICA

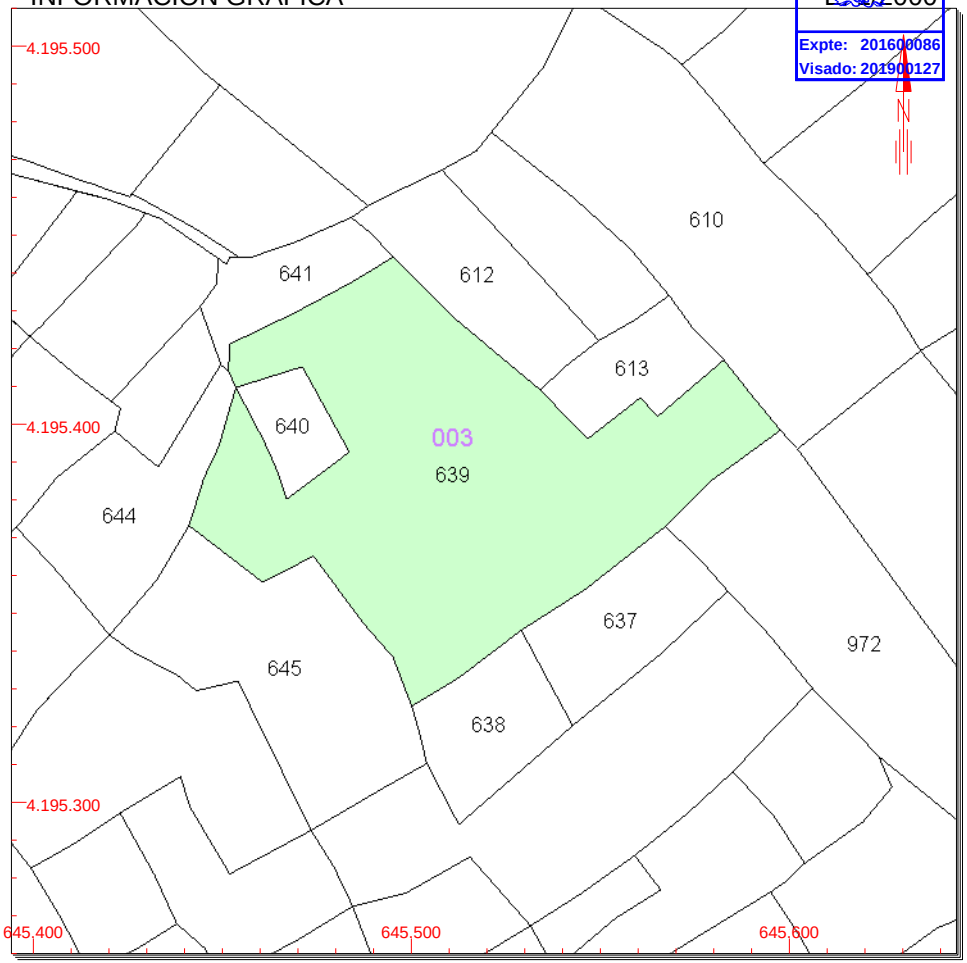

Este documento no es una certificación catastral, pero sus datos pueden ser verificados a través del 'Acceso a datos catastrales no protegidos' de la SEC.

645.600 Coordenadas U.T.M. Huso 30 ETRS89
Límite de Manzana
Límite de Parcela
Límite de Construcciones
Mobiliario y aceras
Límite zona verde
Hidrografía

Lunes , 2 de Junio de 2014

CONSULTA

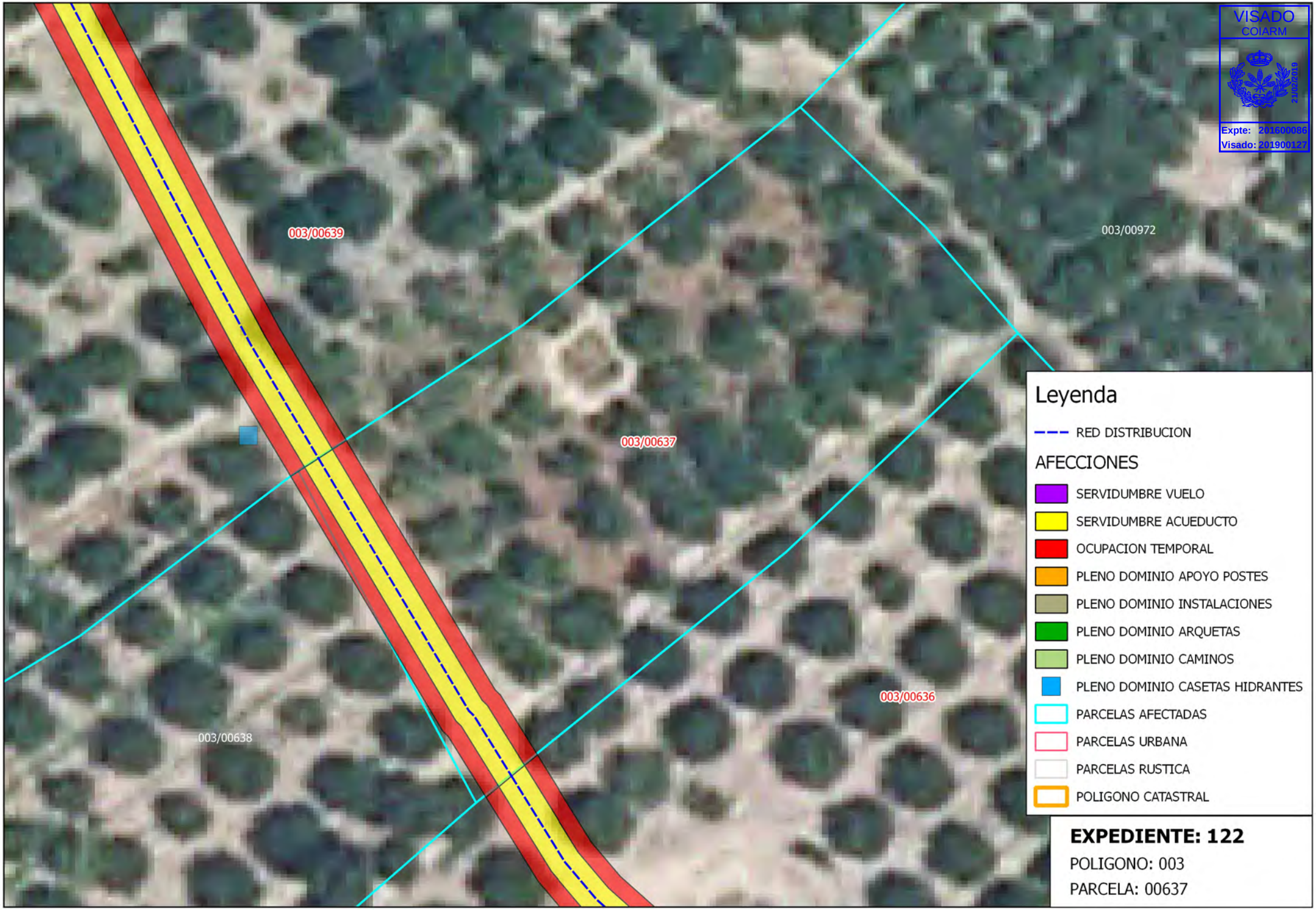
VISADO
COIARM
21/02/2019
Expte: 201600086
Visado: 201900127
003/00639
003/00972
003/00637
003/00636
003/00638
Leyenda
RED DISTRIBUCION
AFECCIONES
SERVIDUMBRE VUELO
SERVIDUMBRE ACUEDUCTO
OCUPACION TEMPORAL
PLENO DOMINIO APOYO POSTES
PLENO DOMINIO INSTALACIONES
PLENO DOMINIO ARQUETAS
PLENO DOMINIO CAMINOS
PLENO DOMINIO CASETAS HIDRANTES
PARCELAS AFECTADAS
PARCELAS URBANA
PARCELAS RUSTICA
POLIGONO CATASTRAL
EXPEDIENTE: 122
POLIGONO: 003
PARCELA: 00637

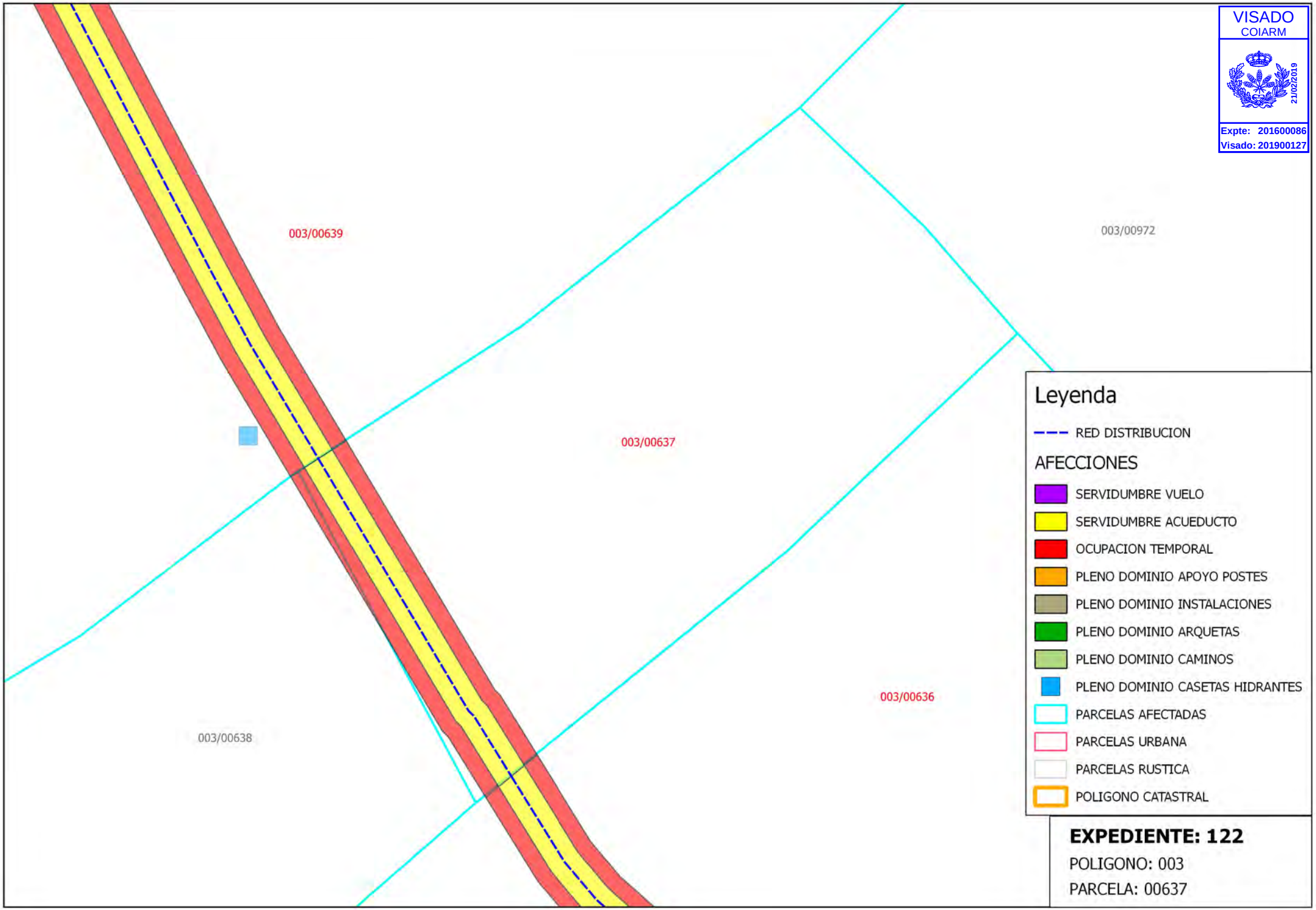
VISADO
COIARM
21/02/2019
Expte: 201600086
Visado: 201900127
003/00639
003/00972
003/00637
003/00636
003/00638
Leyenda
RED DISTRIBUCION
AFECCIONES
SERVIDUMBRE VUELO
SERVIDUMBRE ACUEDUCTO
OCUPACION TEMPORAL
PLENO DOMINIO APOYO POSTES
PLENO DOMINIO INSTALACIONES
PLENO DOMINIO ARQUETAS
PLENO DOMINIO CAMINOS
PLENO DOMINIO CASETAS HIDRANTES
PARCELAS AFECTADAS
PARCELAS URBANA
PARCELAS RUSTICA
POLIGONO CATASTRAL
EXPEDIENTE: 122
POLIGONO: 003
PARCELA: 00637

GOBIERNO DE ESPAÑA

MINISTERIO DE HACIENDA Y ADMINISTRACIONES PÚBLICAS

SECRETARÍA DE ESTADO DE HACIENDA

DIRECCIÓN GENERAL DEL CATASTRO

Sede Electrónica del Catastro

CONSULTA DESCRIPTIVA Y GRÁFICA DE DATOS CATASTRALES BIENES INMUEBLES DE NATURALEZA RÚSTICA

Municipio de LIBRILLA Provincia de MURCIA

VISADO COIARM

Expte: 201600086
Visado: 201900127

REFERENCIA CATASTRAL DEL INMUEBLE

30023A003006370000OX

DATOS DEL INMUEBLE

LOCALIZACIÓN

Polígono 3 Parcela 637

LA MONTALBANA. LIBRILLA [MURCIA]

USO LOCAL PRINCIPAL	AÑO CONSTRUCCIÓN
Agrario [Agrios regadío 02]	--

COEFICIENTE DE PARTICIPACIÓN	SUPERFICIE CONSTRUIDA [m²]
100,000000	--

DATOS DE LA FINCA A LA QUE PERTENECE EL INMUEBLE

SITUACIÓN

Polígono 3 Parcela 637

LA MONTALBANA. LIBRILLA [MURCIA]

SUPERFICIE CONSTRUIDA [m²]	SUPERFICIE SUELO [m²]	TIPO DE FINCA
--	1.316	--

INFORMACIÓN GRÁFICA

E: 1/2000

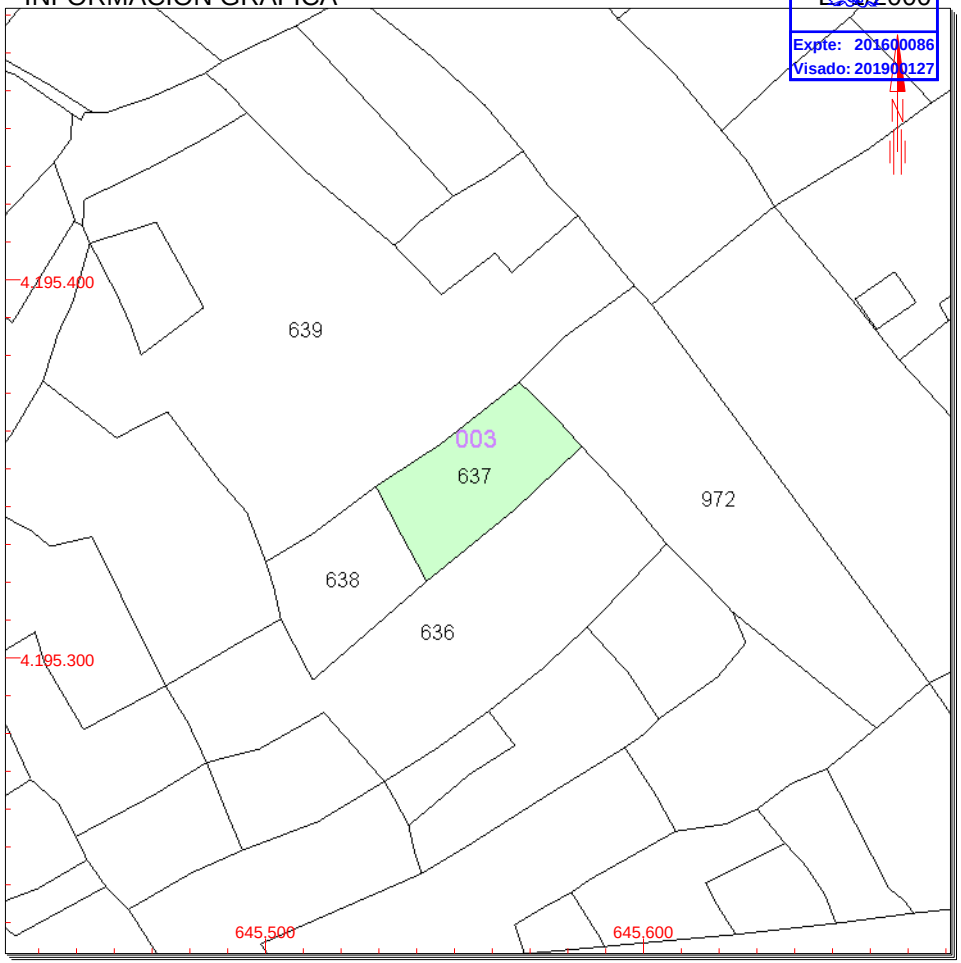

Este documento no es una certificación catastral, pero sus datos pueden ser verificados a través del 'Acceso a datos catastrales no protegidos' de la SEC.

Lunes , 2 de Junio de 2014

645.600 Coordenadas U.T.M. Huso 30 ETRS89
Límite de Manzana
Límite de Parcela
Límite de Construcciones
Mobiliario y aceras
Límite zona verde
Hidrografía

CONSULTA

645500

003/00639

003/00637

003/00972

003/00645

003/00638

003/00636

003/00646

003/00633

003/00647

003/00634

003/00649

003/00648

003/00650

003/00632

VISADO
COIARM
21/02/2019
Expte: 201600086
Visado: 201900127

Leyenda

RED DISTRIBUCION

AFECCIONES

- SERVIDUMBRE VUELO
- SERVIDUMBRE ACUEDUCTO
- OCUPACION TEMPORAL
- PLENO DOMINIO APOYO POSTES
- PLENO DOMINIO INSTALACIONES
- PLENO DOMINIO ARQUETAS
- PLENO DOMINIO CAMINOS
- PLENO DOMINIO CASETAS HIDRANTES
- PARCELAS AFECTADAS
- PARCELAS URBANA
- PARCELAS RUSTICA
- POLIGONO CATASTRAL

EXPEDIENTE: 123

POLIGONO: 003

PARCELA: 00636

645500

645500

003/00639

003/00637

003/00972

003/00645

003/00638

003/00636

003/00646

003/00633

003/00647

003/00634

003/00649

003/00632

003/00648

003/00650

645500

VISADO
COIARM
21/02/2019
Expte: 201600086
Visado: 201900127

Leyenda

RED DISTRIBUCION

AFECCIONES

- SERVIDUMBRE VUELO
- SERVIDUMBRE ACUEDUCTO
- OCUPACION TEMPORAL
- PLENO DOMINIO APOYO POSTES
- PLENO DOMINIO INSTALACIONES
- PLENO DOMINIO ARQUETAS
- PLENO DOMINIO CAMINOS
- PLENO DOMINIO CASETAS HIDRANTES
- PARCELAS AFECTADAS
- PARCELAS URBANA
- PARCELAS RUSTICA
- POLIGONO CATASTRAL

EXPEDIENTE: 123

POLIGONO: 003

PARCELA: 00636

GOBIERNO DE ESPAÑA | MINISTERIO DE HACIENDA Y ADMINISTRACIONES PÚBLICAS | SECRETARÍA DE ESTADO DE HACIENDA | DIRECCIÓN GENERAL DEL CATASTRO | Sede Electrónica del Catastro

CONSULTA DESCRIPTIVA Y GRÁFICA DE DATOS CATASTRALES BIENES INMUEBLES DE NATURALEZA RÚSTICA

Municipio de LIBRILLA Provincia de MURCIA

VISADO COIARM
Expte: 201600086
Visado: 201900127

REFERENCIA CATASTRAL DEL INMUEBLE

30023A003006360000OD

DATOS DEL INMUEBLE

LOCALIZACIÓN

Polígono 3 Parcela 636

LA MONTALBANA. LIBRILLA [MURCIA]

USO LOCAL PRINCIPAL	AÑO CONSTRUCCIÓN
Agrario [Agrios regadío 02]	--

COEFICIENTE DE PARTICIPACIÓN	SUPERFICIE CONSTRUIDA [m²]
100,000000	--

DATOS DE LA FINCA A LA QUE PERTENECE EL INMUEBLE

SITUACIÓN

Polígono 3 Parcela 636

LA MONTALBANA. LIBRILLA [MURCIA]

SUPERFICIE CONSTRUIDA [m²]	SUPERFICIE SUELO [m²]	TIPO DE FINCA
--	4.280	--

INFORMACIÓN GRÁFICA — ESC 1/2000

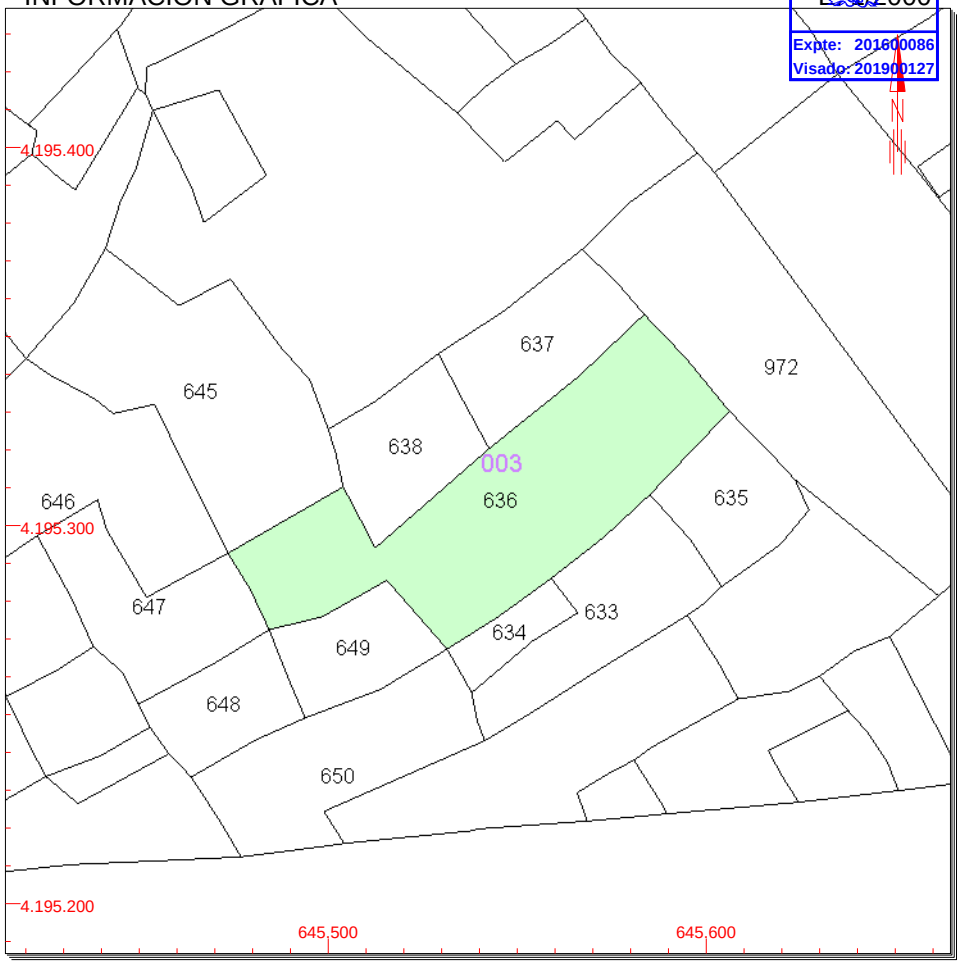

Este documento no es una certificación catastral, pero sus datos pueden ser verificados a través del 'Acceso a datos catastrales no protegidos' de la SEC.

Lunes , 2 de Junio de 2014

645.600 Coordenadas U.T.M. Huso 30 ETRS89
Límite de Manzana
Límite de Parcela
Límite de Construcciones
Mobiliario y aceras
Límite zona verde
Hidrografía

CONSULTA

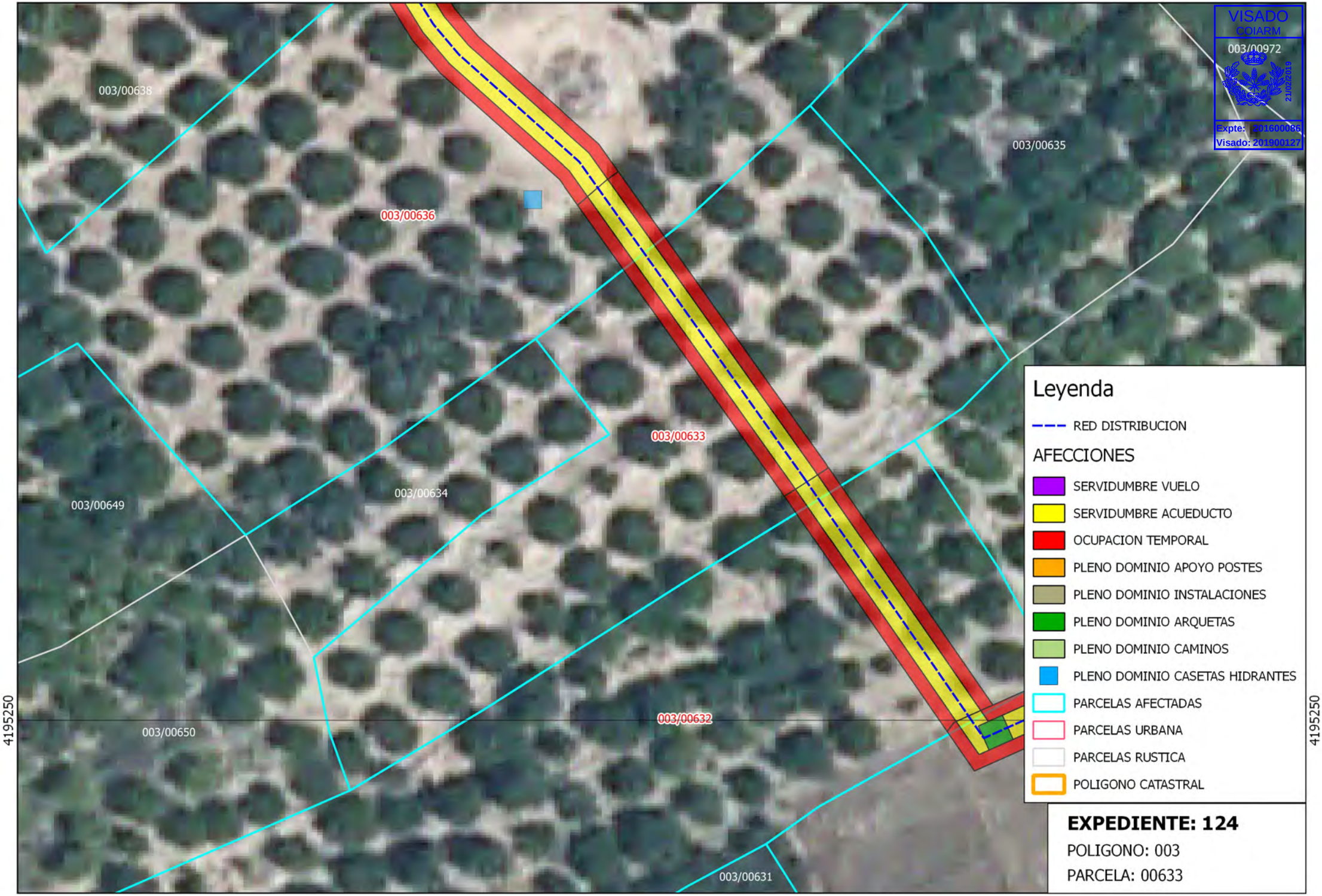
VISADO
COIARM
003/00972
21/02/2019
Expte: 201600086
Visado: 201900127
003/00638
003/00636
003/00635
003/00633
003/00634
003/00649
003/00650
003/00632
003/00631
4195250
4195250
Leyenda
RED DISTRIBUCION
AFECCIONES
SERVIDUMBRE VUELO
SERVIDUMBRE ACUEDUCTO
OCUPACION TEMPORAL
PLENO DOMINIO APOYO POSTES
PLENO DOMINIO INSTALACIONES
PLENO DOMINIO ARQUETAS
PLENO DOMINIO CAMINOS
PLENO DOMINIO CASETAS HIDRANTES
PARCELAS AFECTADAS
PARCELAS URBANA
PARCELAS RUSTICA
POLIGONO CATASTRAL
EXPEDIENTE: 124
POLIGONO: 003
PARCELA: 00633

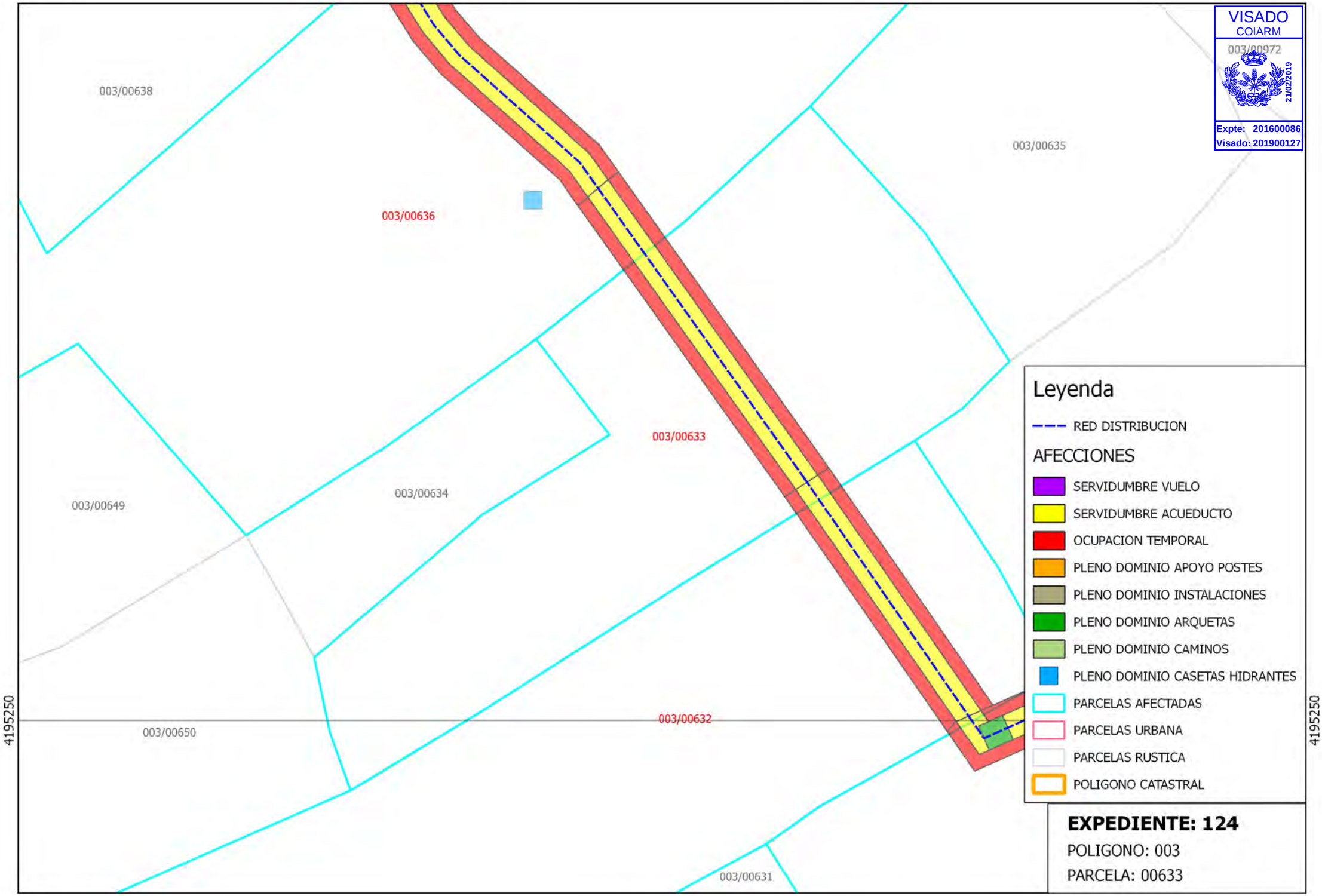
VISADO
COIARM
003/00972
21/02/2019
Expte: 201600086
Visado: 201900127
003/00638
003/00636
003/00635
003/00633
003/00634
003/00649
003/00632
003/00650
003/00631
4195250
4195250
Leyenda
RED DISTRIBUCION
AFECCIONES
SERVIDUMBRE VUELO
SERVIDUMBRE ACUEDUCTO
OCUPACION TEMPORAL
PLENO DOMINIO APOYO POSTES
PLENO DOMINIO INSTALACIONES
PLENO DOMINIO ARQUETAS
PLENO DOMINIO CAMINOS
PLENO DOMINIO CASETAS HIDRANTES
PARCELAS AFECTADAS
PARCELAS URBANA
PARCELAS RUSTICA
POLIGONO CATASTRAL
EXPEDIENTE: 124
POLIGONO: 003
PARCELA: 00633

GOBIERNO DE ESPAÑA

MINISTERIO DE HACIENDA Y ADMINISTRACIONES PÚBLICAS

SECRETARÍA DE ESTADO DE HACIENDA

DIRECCIÓN GENERAL DEL CATASTRO

Sede Electrónica del Catastro

CONSULTA DESCRIPTIVA Y GRÁFICA DE DATOS CATASTRALES BIENES INMUEBLES DE NATURALEZA RÚSTICA

Municipio de LIBRILLA Provincia de MURCIA

VISADO COIARM 01/02/2019
Expte: 201600086
Visado: 201900127

REFERENCIA CATASTRAL DEL INMUEBLE

30023A003006330000OO

DATOS DEL INMUEBLE

LOCALIZACIÓN

Polígono 3 Parcela 633

EL CUARTICO. LIBRILLA [MURCIA]

USO LOCAL PRINCIPAL	AÑO CONSTRUCCIÓN
Agrario [Agrios regadío 02]	--

COEFICIENTE DE PARTICIPACIÓN	SUPERFICIE CONSTRUIDA [m²]
100,000000	--

DATOS DE LA FINCA A LA QUE PERTENECE EL INMUEBLE

SITUACIÓN

Polígono 3 Parcela 633

EL CUARTICO. LIBRILLA [MURCIA]

SUPERFICIE CONSTRUIDA [m²]	SUPERFICIE SUELO [m²]	TIPO DE FINCA
--	1.626	--

INFORMACIÓN GRÁFICA

ESC 1/2000

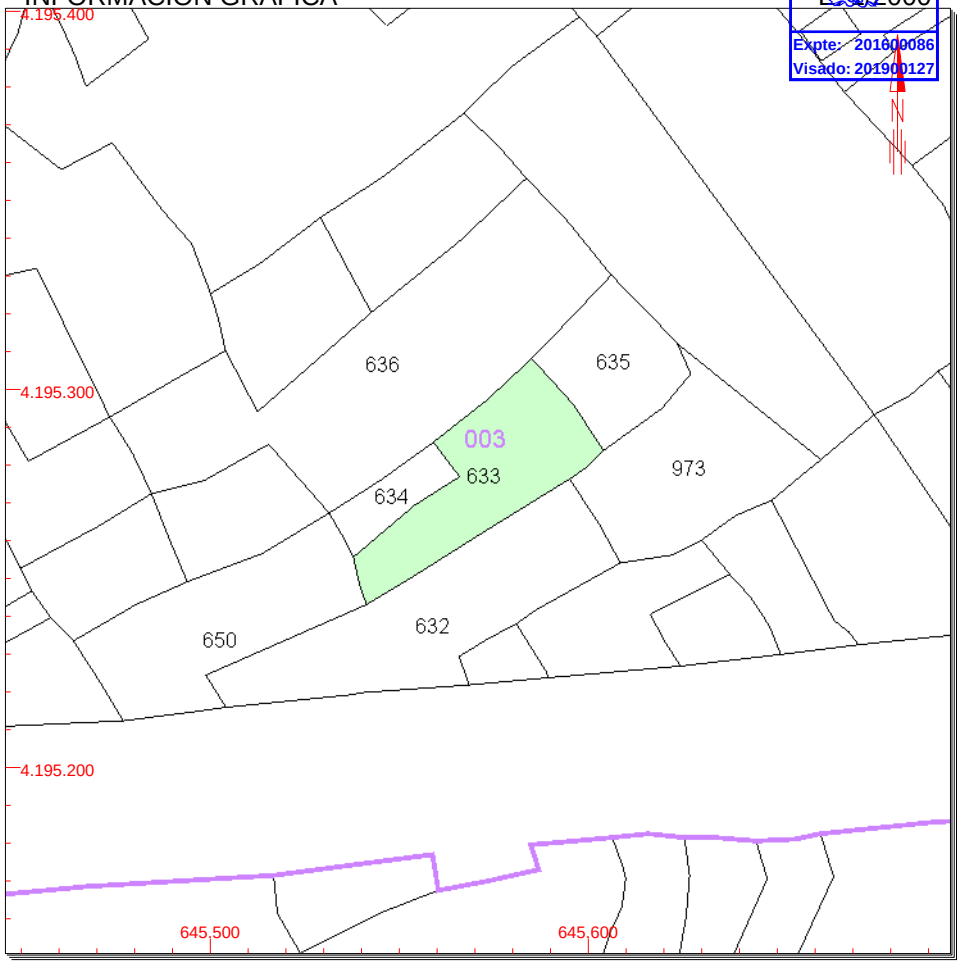

Este documento no es una certificación catastral, pero sus datos pueden ser verificados a través del 'Acceso a datos catastrales no protegidos' de la SEC.

Lunes , 2 de Junio de 2014

645.600 Coordenadas U.T.M. Huso 30 ETRS89
Límite de Manzana
Límite de Parcela
Límite de Construcciones
Mobiliario y aceras
Límite zona verde
Hidrografía

CONSULTA

645500

4195250

003/00638

003/00636

003/00635

003/00647

003/00633

003/00973

003/00634

003/00649

003/00648

003/00650

003/00632

003/00631

003/09001

VISADO
COIARM
21/08/2019
Expte: 201600086
Visado: 201900127

Leyenda

RED DISTRIBUCION

AFECCIONES

- SERVIDUMBRE VUELO
- SERVIDUMBRE ACUEDUCTO
- OCUPACION TEMPORAL
- PLENO DOMINIO APOYO POSTES
- PLENO DOMINIO INSTALACIONES
- PLENO DOMINIO ARQUETAS
- PLENO DOMINIO CAMINOS
- PLENO DOMINIO CASETAS HIDRANTES
- PARCELAS AFECTADAS
- PARCELAS URBANA
- PARCELAS RUSTICA
- POLIGONO CATASTRAL

EXPEDIENTE: 125

POLIGONO: 003

PARCELA: 00632

645500

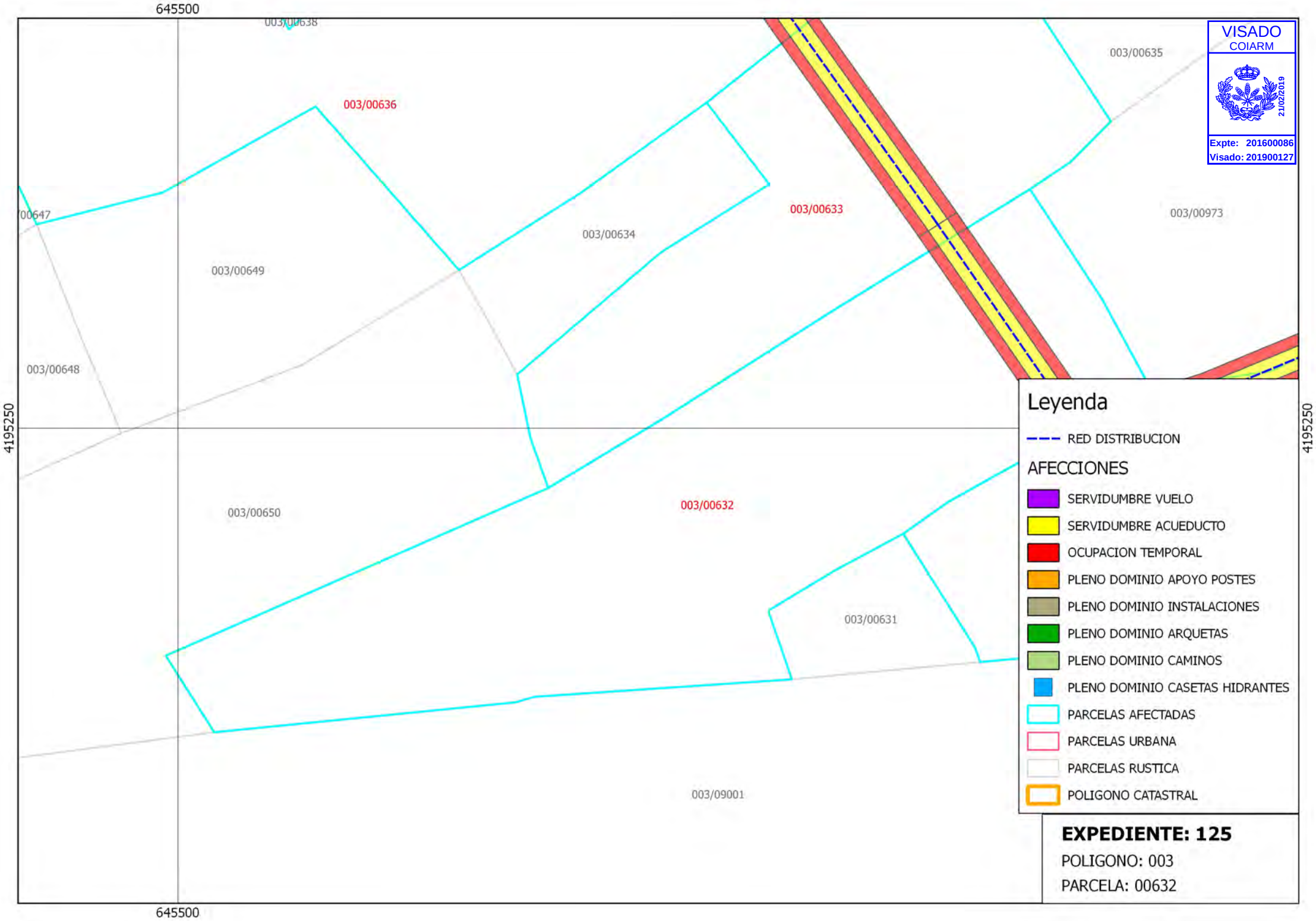
645500
4195250
003/00638
003/00636
003/00635
003/00633
003/00973
00647
003/00634
003/00649
003/00648
003/00650
003/00632
003/00631
003/09001
VISADO
COIARM
21/02/2019
Expte: 201600086
Visado: 201900127
Leyenda
RED DISTRIBUCION
AFECCIONES
SERVIDUMBRE VUELO
SERVIDUMBRE ACUEDUCTO
OCUPACION TEMPORAL
PLENO DOMINIO APOYO POSTES
PLENO DOMINIO INSTALACIONES
PLENO DOMINIO ARQUETAS
PLENO DOMINIO CAMINOS
PLENO DOMINIO CASETAS HIDRANTES
PARCELAS AFECTADAS
PARCELAS URBANA
PARCELAS RUSTICA
POLIGONO CATASTRAL
EXPEDIENTE: 125
POLIGONO: 003
PARCELA: 00632

GOBIERNO DE ESPAÑA

MINISTERIO DE HACIENDA Y ADMINISTRACIONES PÚBLICAS

SECRETARÍA DE ESTADO DE HACIENDA

DIRECCIÓN GENERAL DEL CATASTRO

Sede Electrónica del Catastro

CONSULTA DESCRIPTIVA Y GRÁFICA DE DATOS CATASTRALES BIENES INMUEBLES DE NATURALEZA RÚSTICA

Municipio de LIBRILLA Provincia de MURCIA

VISADO COIARM

Expte: 201600086
Visado: 201900127

REFERENCIA CATASTRAL DEL INMUEBLE

30023A003006320000OM

DATOS DEL INMUEBLE

LOCALIZACIÓN

Polígono 3 Parcela 632

EL CUARTICO. LIBRILLA [MURCIA]

USO LOCAL PRINCIPAL	AÑO CONSTRUCCIÓN
Agrario [Agrios regadío 02]	--

COEFICIENTE DE PARTICIPACIÓN	SUPERFICIE CONSTRUIDA [m²]
100,000000	--

DATOS DE LA FINCA A LA QUE PERTENECE EL INMUEBLE

SITUACIÓN

Polígono 3 Parcela 632

EL CUARTICO. LIBRILLA [MURCIA]

SUPERFICIE CONSTRUIDA [m²]	SUPERFICIE SUELO [m²]	TIPO DE FINCA
--	2.464	--

INFORMACIÓN GRÁFICA

ESC 1:2000

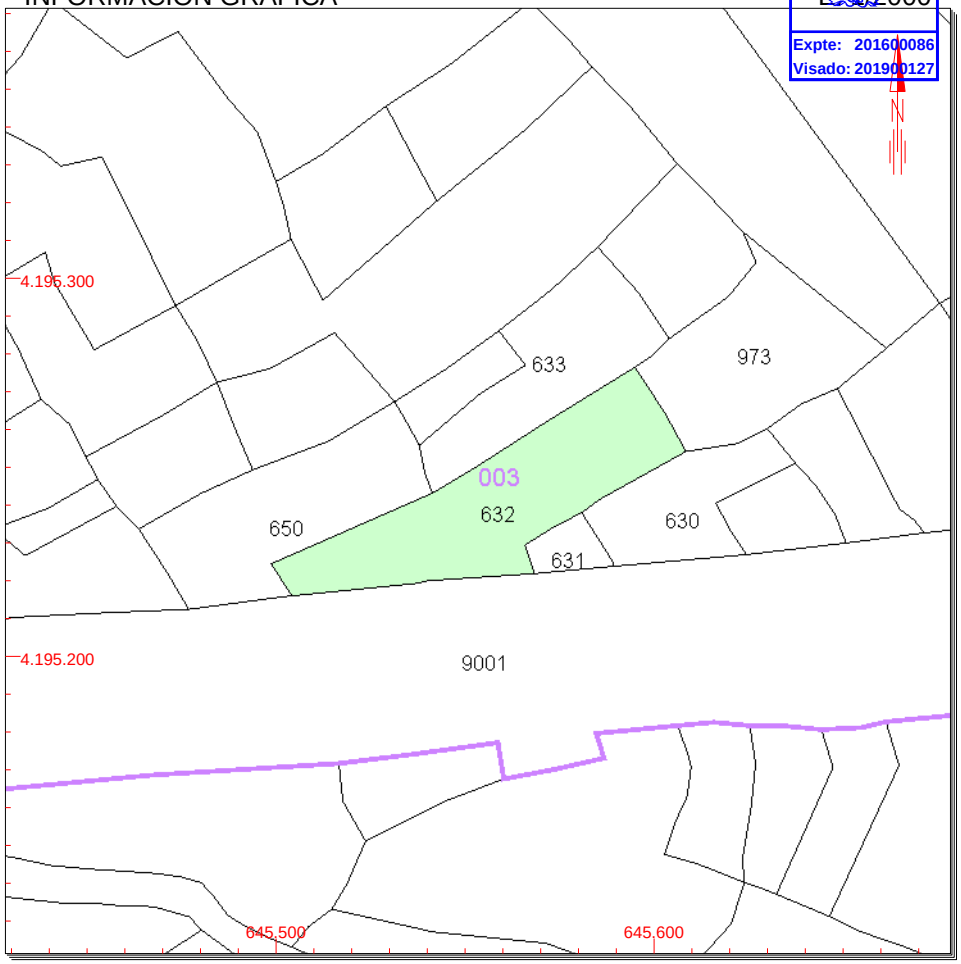

Este documento no es una certificación catastral, pero sus datos pueden ser verificados a través del 'Acceso a datos catastrales no protegidos' de la SEC.

Lunes , 2 de Junio de 2014

645.600 Coordenadas U.T.M. Huso 30 ETRS89
Límite de Manzana
Límite de Parcela
Límite de Construcciones
Mobiliario y aceras
Límite zona verde
Hidrografía

CONSULTA

003/00633
003/00973
003/00628
003/00632
003/00630
003/00631
003/09001
4195250
4195250
VISADO
COIARM
21/02/2019
Expte: 201600086
Visado: 201900127
Leyenda
RED DISTRIBUCION
AFECCIONES
SERVIDUMBRE VUELO
SERVIDUMBRE ACUEDUCTO
OCUPACION TEMPORAL
PLENO DOMINIO APOYO POSTES
PLENO DOMINIO INSTALACIONES
PLENO DOMINIO ARQUETAS
PLENO DOMINIO CAMINOS
PLENO DOMINIO CASETAS HIDRANTES
PARCELAS AFECTADAS
PARCELAS URBANA
PARCELAS RUSTICA
POLIGONO CATASTRAL
EXPEDIENTE: 126
POLIGONO: 003
PARCELA: 00630

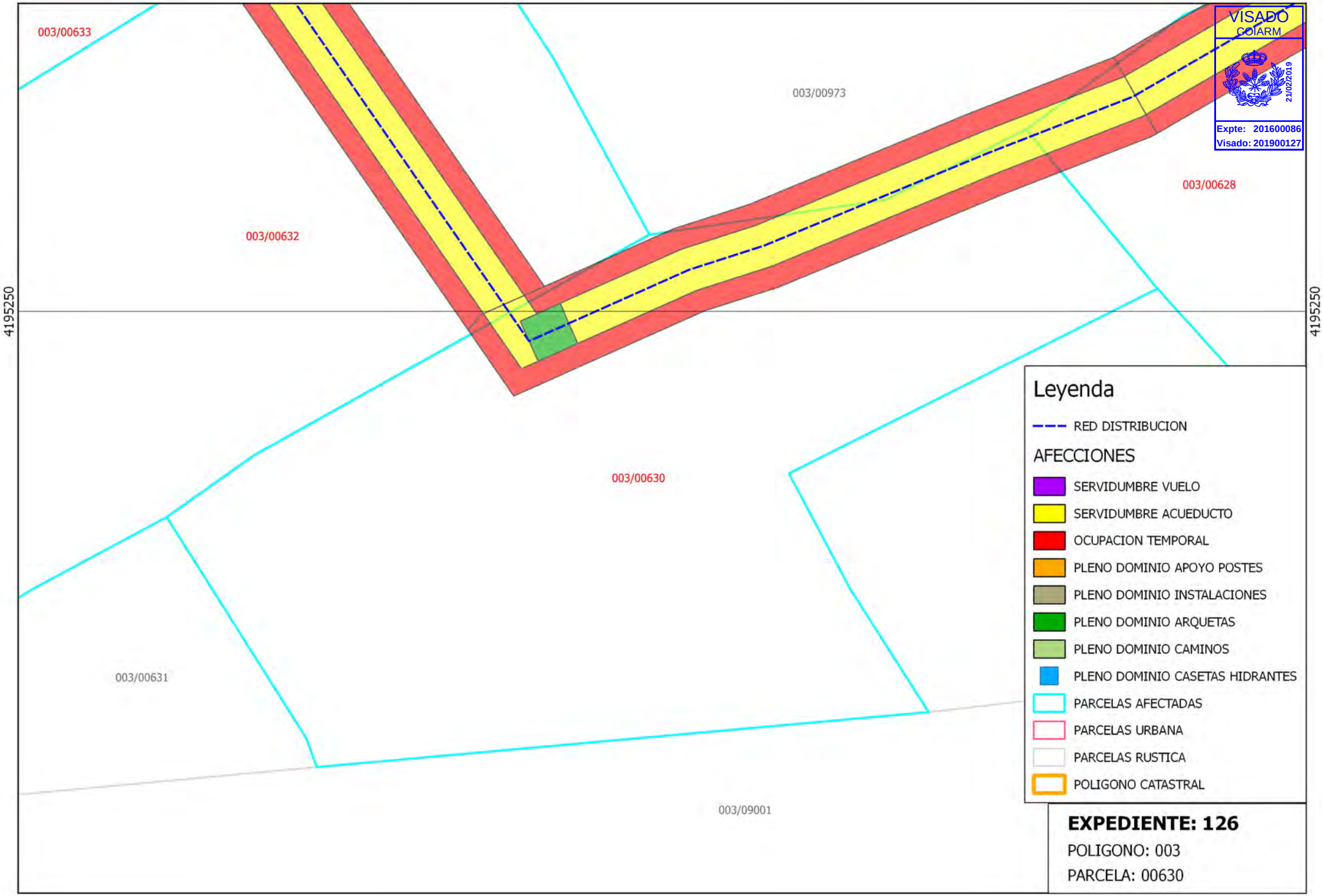
003/00633
003/00973
003/00628
003/00632
4195250
4195250
003/00630
003/00631
003/09001
VISADO
COIARM
21/02/2019
Expte: 201600086
Visado: 201900127
Leyenda
RED DISTRIBUCION
AFECCIONES
SERVIDUMBRE VUELO
SERVIDUMBRE ACUEDUCTO
OCUPACION TEMPORAL
PLENO DOMINIO APOYO POSTES
PLENO DOMINIO INSTALACIONES
PLENO DOMINIO ARQUETAS
PLENO DOMINIO CAMINOS
PLENO DOMINIO CASETAS HIDRANTES
PARCELAS AFECTADAS
PARCELAS URBANA
PARCELAS RUSTICA
POLIGONO CATASTRAL
EXPEDIENTE: 126
POLIGONO: 003
PARCELA: 00630

GOBIERNO DE ESPAÑA | MINISTERIO DE HACIENDA Y ADMINISTRACIONES PÚBLICAS | SECRETARÍA DE ESTADO DE HACIENDA | DIRECCIÓN GENERAL DEL CATASTRO | Sede Electrónica del Catastro

CONSULTA DESCRIPTIVA Y GRÁFICA DE DATOS CATASTRALES BIENES INMUEBLES DE NATURALEZA RÚSTICA

Municipio de LIBRILLA Provincia de MURCIA

VISADO COIARM
Expte: 201600086
Visado: 201900127

REFERENCIA CATASTRAL DEL INMUEBLE

30023A003006300000OT

DATOS DEL INMUEBLE

LOCALIZACIÓN

Polígono 3 Parcela 630

EL CUARTICO. LIBRILLA [MURCIA]

USO LOCAL PRINCIPAL: **Agrario [Labor o labradío regadío 00]**

AÑO CONSTRUCCIÓN: **--**

COEFICIENTE DE PARTICIPACIÓN: **100,000000**

SUPERFICIE CONSTRUIDA [m²]: **--**

DATOS DE LA FINCA A LA QUE PERTENECE EL INMUEBLE

SITUACIÓN

Polígono 3 Parcela 630

EL CUARTICO. LIBRILLA [MURCIA]

SUPERFICIE CONSTRUIDA [m²]	SUPERFICIE SUELO [m²]	TIPO DE FINCA
--	1.055	--

INFORMACIÓN GRÁFICA — ESC 1:2000

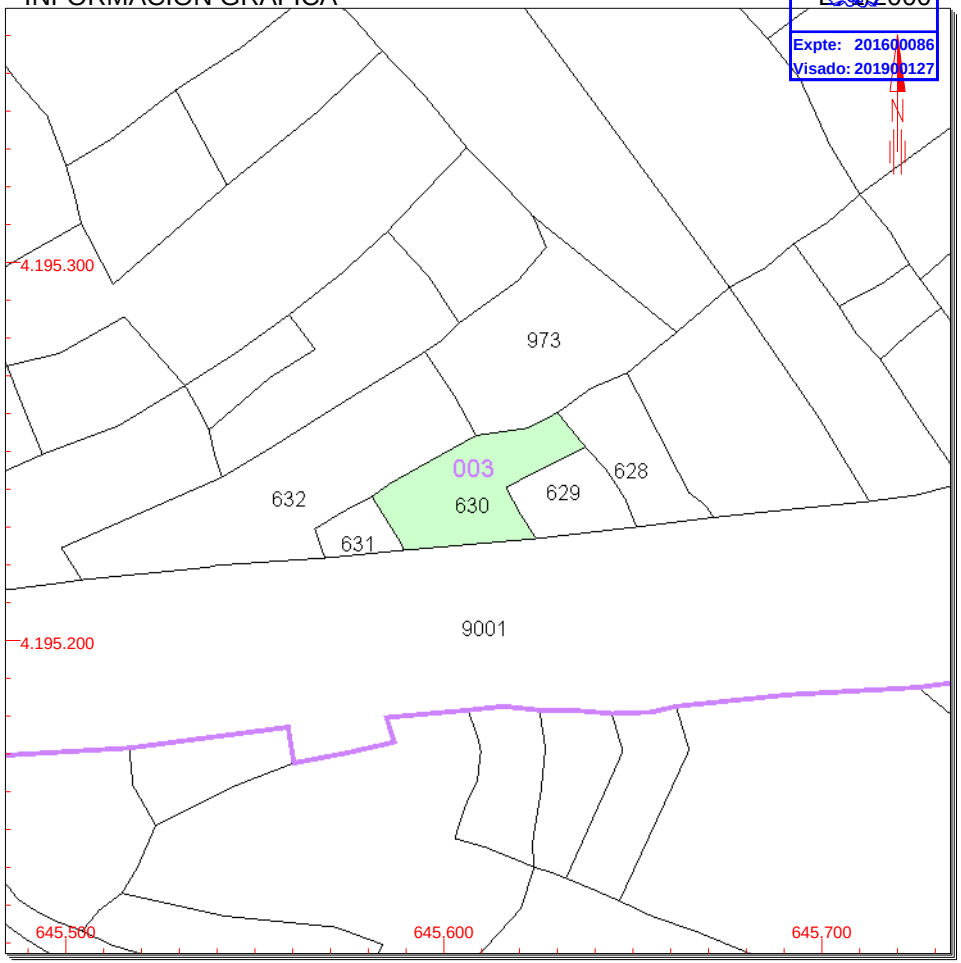

Este documento no es una certificación catastral, pero sus datos pueden ser verificados a través del 'Acceso a datos catastrales no protegidos' de la SEC.

Lunes , 2 de Junio de 2014

645.700 Coordenadas U.T.M. Huso 30 ETRS89
Límite de Manzana
Límite de Parcela
Límite de Construcciones
Mobiliario y aceras
Límite zona verde
Hidrografía

CONSULTA

VISADO
COIARM
21/02/2019
Expte: 201600086
Visado: 201900127
003/00973
003/00627
003/00628
003/00630
003/00629
003/09001
4195250
4195250
Leyenda
RED DISTRIBUCION
AFECCIONES
SERVIDUMBRE VUELO
SERVIDUMBRE ACUEDUCTO
OCUPACION TEMPORAL
PLENO DOMINIO APOYO POSTES
PLENO DOMINIO INSTALACIONES
PLENO DOMINIO ARQUETAS
PLENO DOMINIO CAMINOS
PLENO DOMINIO CASETAS HIDRANTES
PARCELAS AFECTADAS
PARCELAS URBANA
PARCELAS RUSTICA
POLIGONO CATASTRAL
EXPEDIENTE: 127
POLIGONO: 003
PARCELA: 00628

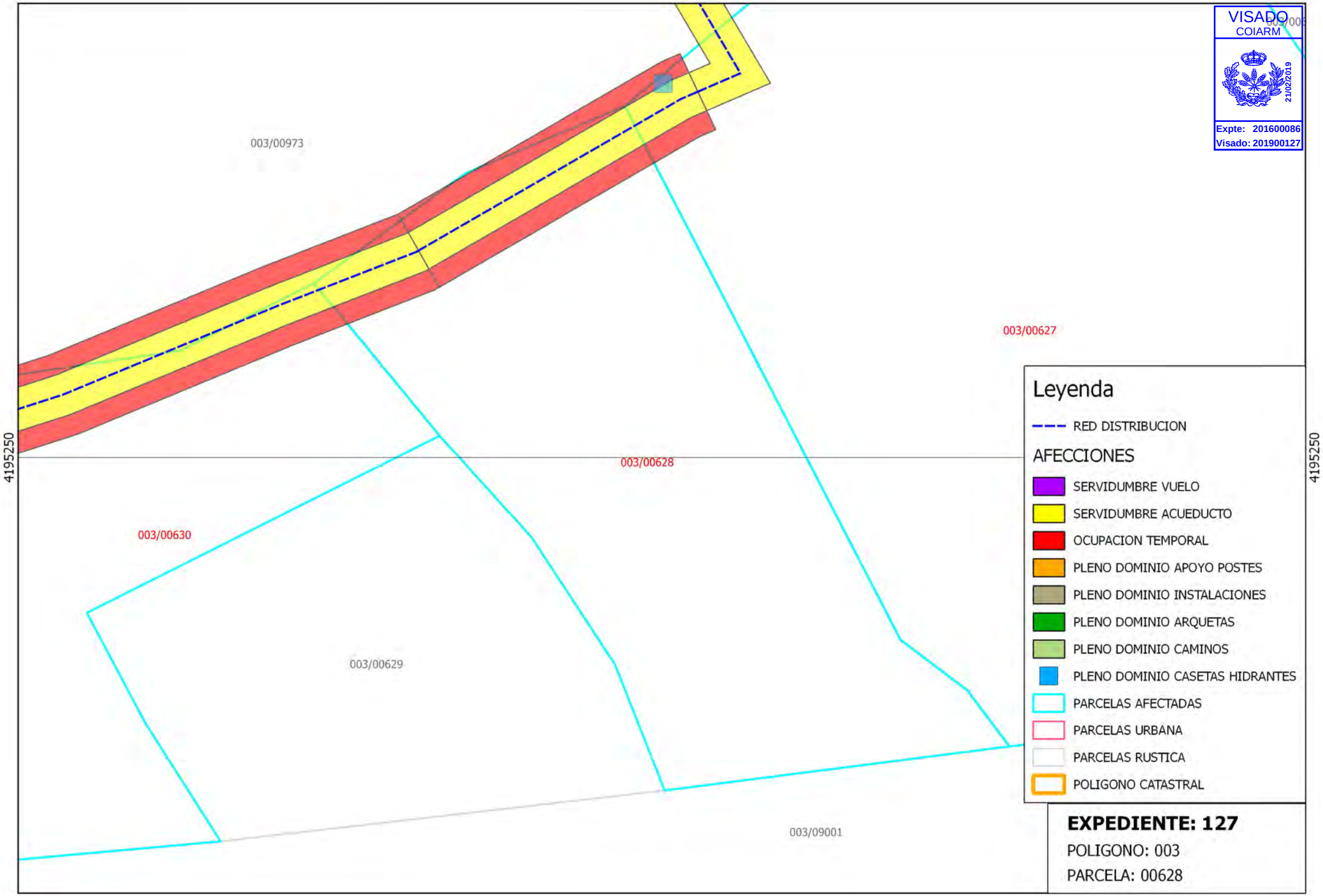
VISADO
COIARM
21/02/2019
Expte: 201600086
Visado: 201900127
003/00973
003/00627
003/00628
003/00630
003/00629
003/09001
4195250
4195250
Leyenda
RED DISTRIBUCION
AFECCIONES
SERVIDUMBRE VUELO
SERVIDUMBRE ACUEDUCTO
OCUPACION TEMPORAL
PLENO DOMINIO APOYO POSTES
PLENO DOMINIO INSTALACIONES
PLENO DOMINIO ARQUETAS
PLENO DOMINIO CAMINOS
PLENO DOMINIO CASETAS HIDRANTES
PARCELAS AFECTADAS
PARCELAS URBANA
PARCELAS RUSTICA
POLIGONO CATASTRAL
EXPEDIENTE: 127
POLIGONO: 003
PARCELA: 00628

GOBIERNO DE ESPAÑA

MINISTERIO DE HACIENDA Y ADMINISTRACIONES PÚBLICAS

SECRETARÍA DE ESTADO DE HACIENDA

DIRECCIÓN GENERAL DEL CATASTRO

Sede Electrónica del Catastro

CONSULTA DESCRIPTIVA Y GRÁFICA DE DATOS CATASTRALES BIENES INMUEBLES DE NATURALEZA RÚSTICA

Municipio de LIBRILLA Provincia de MURCIA

VISADO COIARM

Expte: 201600086
Visado: 201900127

REFERENCIA CATASTRAL DEL INMUEBLE

30023A003006280000OF

DATOS DEL INMUEBLE

LOCALIZACIÓN

Polígono 3 Parcela 628

EL CUARTICO. LIBRILLA [MURCIA]

USO LOCAL PRINCIPAL: **Agrario [Agrios regadío 03]**

AÑO CONSTRUCCIÓN: **--**

COEFICIENTE DE PARTICIPACIÓN: **100,000000**

SUPERFICIE CONSTRUIDA [m²]: **--**

DATOS DE LA FINCA A LA QUE PERTENECE EL INMUEBLE

SITUACIÓN

Polígono 3 Parcela 628

EL CUARTICO. LIBRILLA [MURCIA]

SUPERFICIE CONSTRUIDA [m²]	SUPERFICIE SUELO [m²]	TIPO DE FINCA
--	734	--

INFORMACIÓN GRÁFICA

ESC. 1:2000

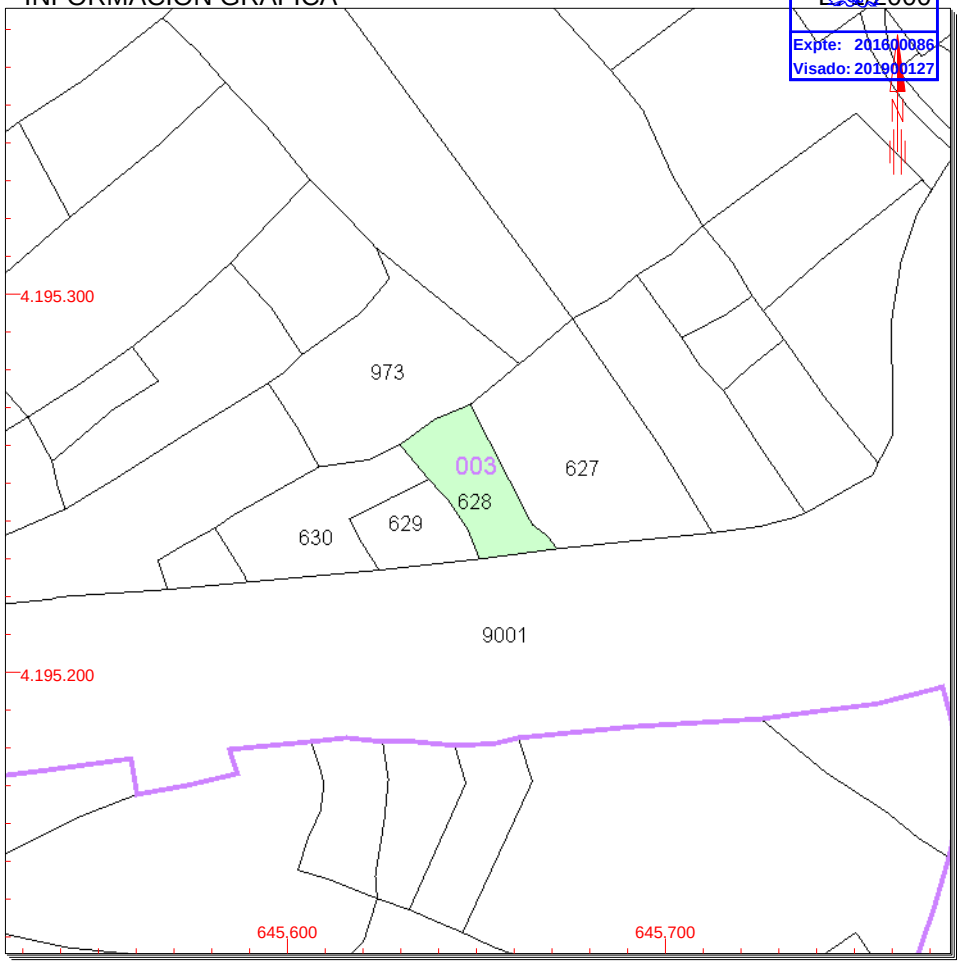

Este documento no es una certificación catastral, pero sus datos pueden ser verificados a través del 'Acceso a datos catastrales no protegidos' de la SEC.

Lunes , 2 de Junio de 2014

645.700 Coordenadas U.T.M. Huso 30 ETRS89
Límite de Manzana
Límite de Parcela
Límite de Construcciones
Mobiliario y aceras
Límite zona verde
Hidrografía

CONSULTA

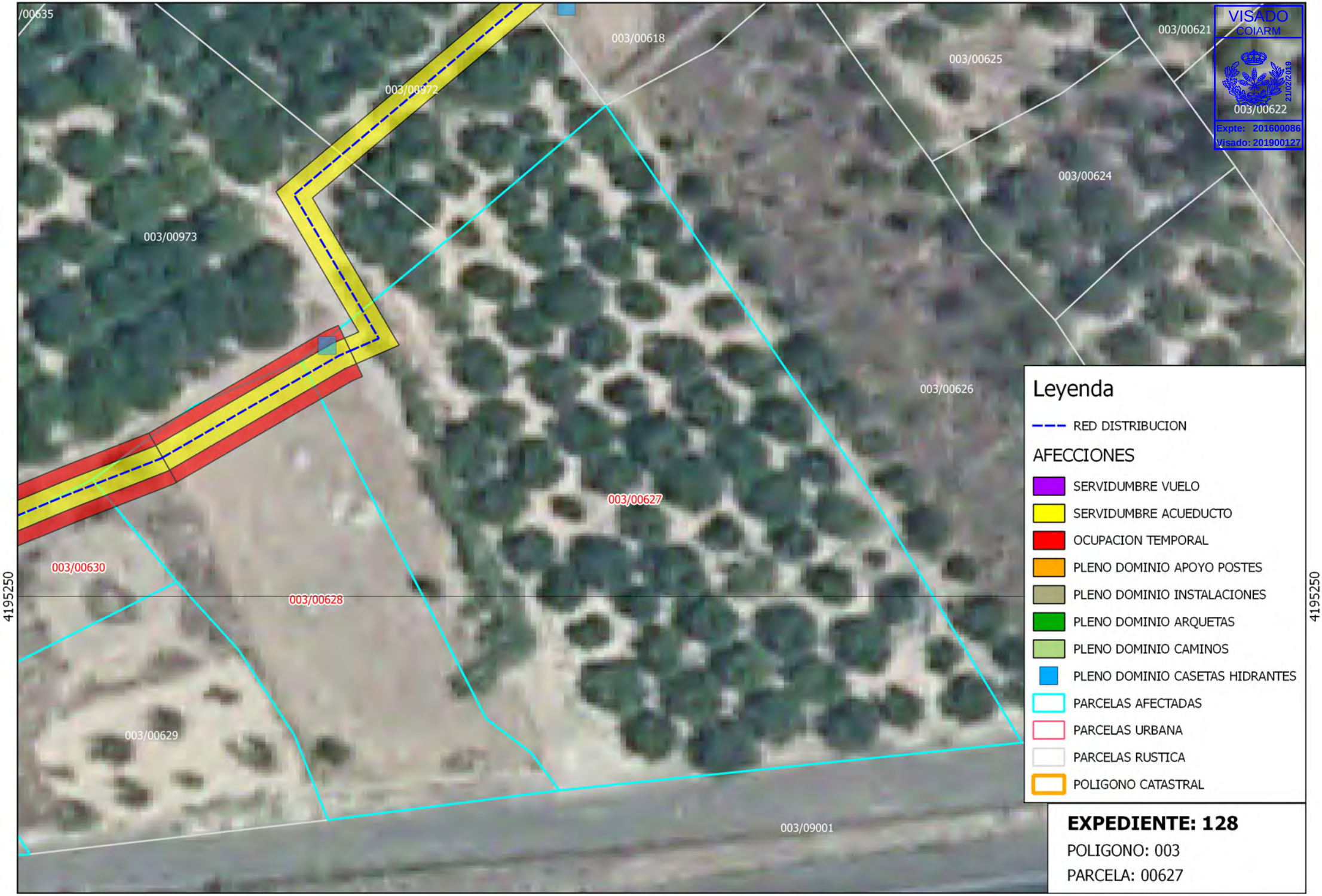
/00635
003/00618
003/00621
003/00625
003/00972
003/00622
003/00624
003/00973
003/00626
003/00627
003/00630
003/00628
003/00629
003/09001
4195250
4195250
VISADO
COIARM
21/02/2019
Expte: 201600086
Visado: 201900127
Leyenda
RED DISTRIBUCION
AFECCIONES
SERVIDUMBRE VUELO
SERVIDUMBRE ACUEDUCTO
OCUPACION TEMPORAL
PLENO DOMINIO APOYO POSTES
PLENO DOMINIO INSTALACIONES
PLENO DOMINIO ARQUETAS
PLENO DOMINIO CAMINOS
PLENO DOMINIO CASETAS HIDRANTES
PARCELAS AFECTADAS
PARCELAS URBANA
PARCELAS RUSTICA
POLIGONO CATASTRAL
EXPEDIENTE: 128
POLIGONO: 003
PARCELA: 00627

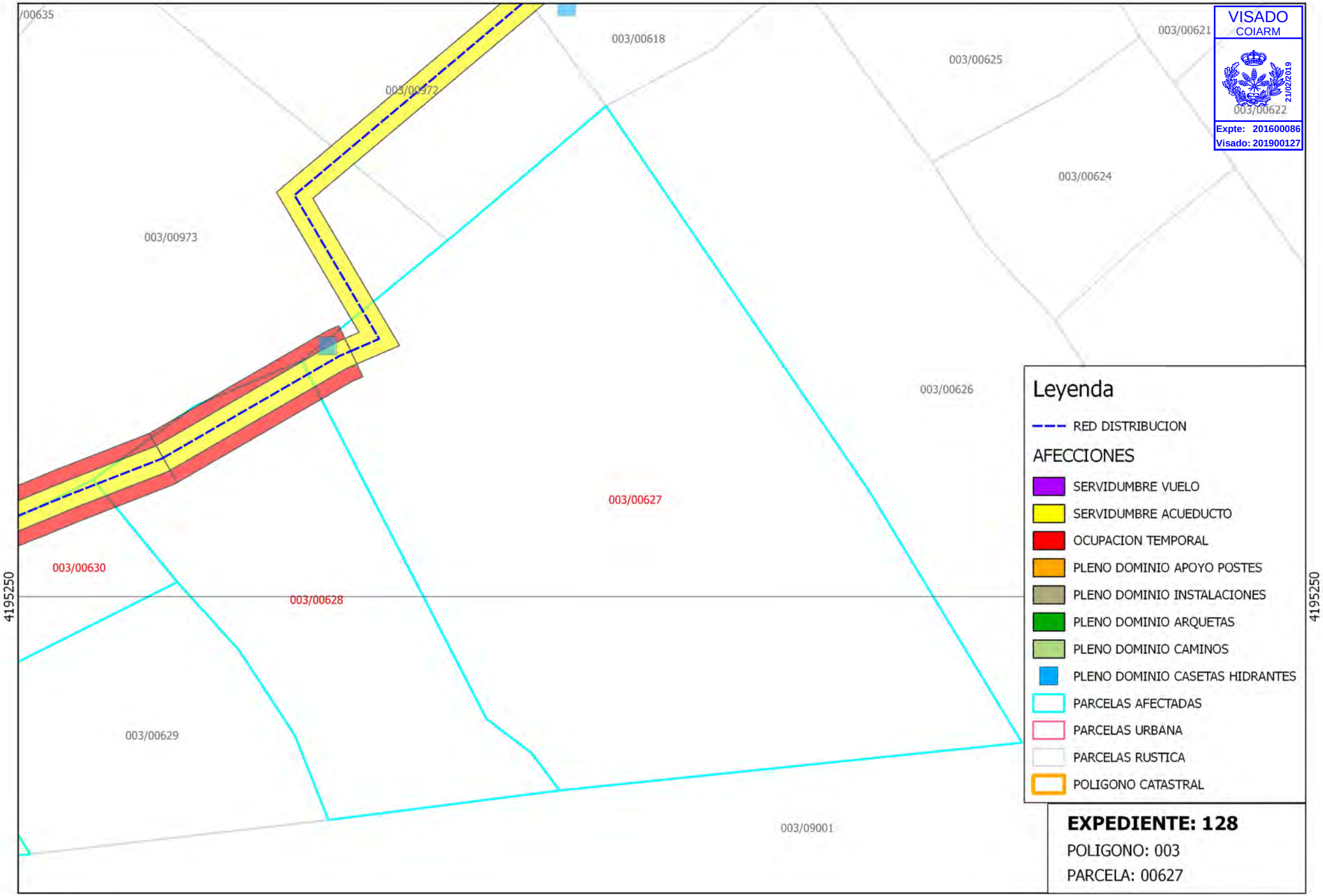
/00635
003/00618
003/00621
003/00625
003/00972
003/00622
003/00624
003/00973
003/00626
003/00627
003/00630
003/00628
003/00629
003/09001
4195250
4195250
VISADO
COIARM
21/02/2019
Expte: 201600086
Visado: 201900127
Leyenda
RED DISTRIBUCION
AFECCIONES
SERVIDUMBRE VUELO
SERVIDUMBRE ACUEDUCTO
OCUPACION TEMPORAL
PLENO DOMINIO APOYO POSTES
PLENO DOMINIO INSTALACIONES
PLENO DOMINIO ARQUETAS
PLENO DOMINIO CAMINOS
PLENO DOMINIO CASETAS HIDRANTES
PARCELAS AFECTADAS
PARCELAS URBANA
PARCELAS RUSTICA
POLIGONO CATASTRAL
EXPEDIENTE: 128
POLIGONO: 003
PARCELA: 00627

GOBIERNO DE ESPAÑA | MINISTERIO DE HACIENDA Y ADMINISTRACIONES PÚBLICAS | SECRETARÍA DE ESTADO DE HACIENDA | DIRECCIÓN GENERAL DEL CATASTRO | Sede Electrónica del Catastro

CONSULTA DESCRIPTIVA Y GRÁFICA DE DATOS CATASTRALES BIENES INMUEBLES DE NATURALEZA RÚSTICA

Municipio de LIBRILLA Provincia de MURCIA

VISADO COIARM
Expte: 201600086
Visado: 201900127

REFERENCIA CATASTRAL DEL INMUEBLE

30023A003006270000OT

DATOS DEL INMUEBLE

LOCALIZACIÓN

Polígono 3 Parcela 627

LA MONTALBANA. LIBRILLA [MURCIA]

USO LOCAL PRINCIPAL	AÑO CONSTRUCCIÓN
Agrario [Agrios regadío 02]	--

COEFICIENTE DE PARTICIPACIÓN	SUPERFICIE CONSTRUIDA [m²]
100,000000	--

DATOS DE LA FINCA A LA QUE PERTENECE EL INMUEBLE

SITUACIÓN

Polígono 3 Parcela 627

LA MONTALBANA. LIBRILLA [MURCIA]

SUPERFICIE CONSTRUIDA [m²]	SUPERFICIE SUELO [m²]	TIPO DE FINCA
--	2.090	--

INFORMACIÓN GRÁFICA — ESC 1/2000

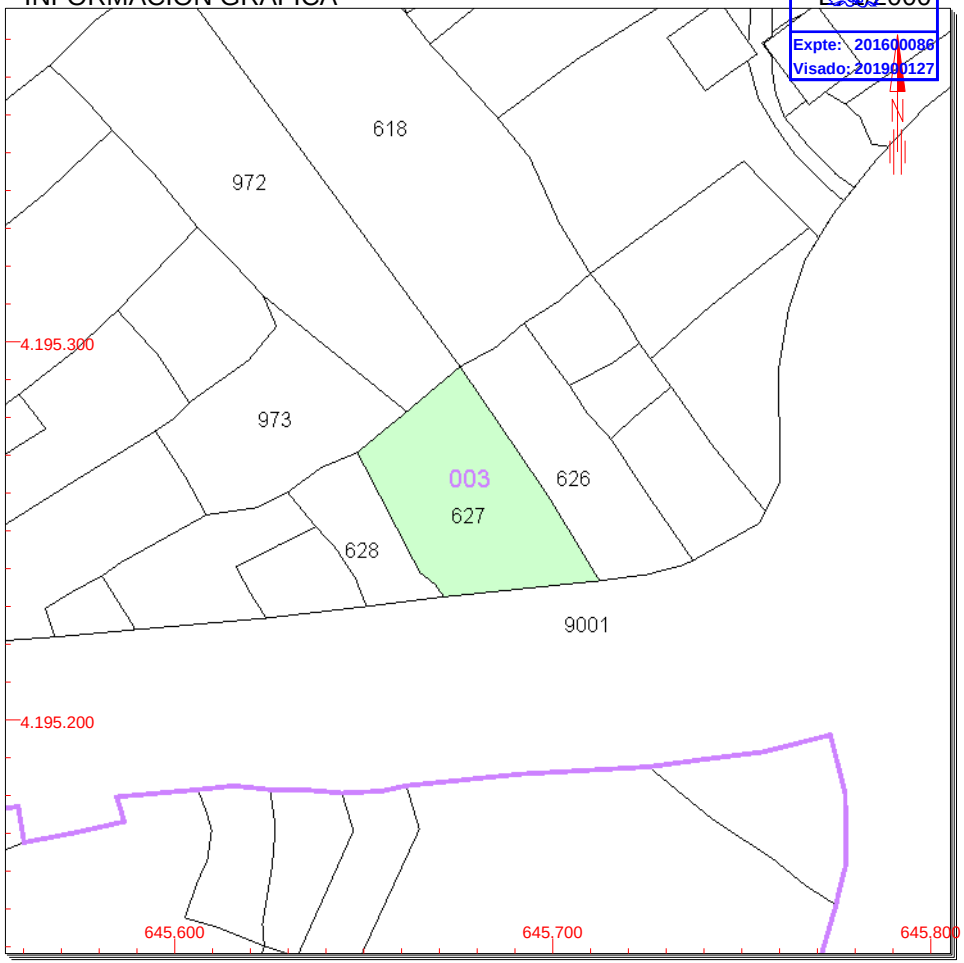

Este documento no es una certificación catastral, pero sus datos pueden ser verificados a través del 'Acceso a datos catastrales no protegidos' de la SEC.

Lunes , 2 de Junio de 2014

645.800 Coordenadas U.T.M. Huso 30 ETRS89
Límite de Manzana
Límite de Parcela
Límite de Construcciones
Mobiliario y aceras
Límite zona verde
Hidrografía

CONSULTA

645250

645250

645250

003/09001

009/09021

009/00111

009/00110

009/00108

009/00109

00105

645250

VISADO
COIARM
21/02/2019
Expte: 201600086
Visado: 201900127

Leyenda

RED DISTRIBUCION

AFECCIONES

- SERVIDUMBRE VUELO
- SERVIDUMBRE ACUEDUCTO
- OCUPACION TEMPORAL
- PLENO DOMINIO APOYO POSTES
- PLENO DOMINIO INSTALACIONES
- PLENO DOMINIO ARQUETAS
- PLENO DOMINIO CAMINOS
- PLENO DOMINIO CASETAS HIDRANTES
- PARCELAS AFECTADAS
- PARCELAS URBANA
- PARCELAS RUSTICA
- POLIGONO CATASTRAL

EXPEDIENTE: 129

POLIGONO: 009

PARCELA: 00111

GOBIERNO DE ESPAÑA

MINISTERIO DE HACIENDA Y ADMINISTRACIONES PÚBLICAS

SECRETARÍA DE ESTADO DE HACIENDA

DIRECCIÓN GENERAL DEL CATASTRO

Sede Electrónica del Catastro

CONSULTA DESCRIPTIVA Y GRÁFICA DE DATOS CATASTRALES BIENES INMUEBLES DE NATURALEZA RÚSTICA

Municipio de LIBRILLA Provincia de MURCIA

VISADO COIARM 01/02/2019
Expte: 201600086
Visado: 201900127

REFERENCIA CATASTRAL DEL INMUEBLE

30023A009001110000OR

DATOS DEL INMUEBLE

LOCALIZACIÓN

Polígono 9 Parcela 111

LA SARRIONA. LIBRILLA [MURCIA]

USO LOCAL PRINCIPAL: **Agrario [Agrios regadío 01]**

AÑO CONSTRUCCIÓN: **--**

COEFICIENTE DE PARTICIPACIÓN: **100,000000**

SUPERFICIE CONSTRUIDA [m²]: **--**

DATOS DE LA FINCA A LA QUE PERTENECE EL INMUEBLE

SITUACIÓN

Polígono 9 Parcela 111

LA SARRIONA. LIBRILLA [MURCIA]

SUPERFICIE CONSTRUIDA [m²]	SUPERFICIE SUELO [m²]	TIPO DE FINCA
--	1.973	--

INFORMACIÓN GRÁFICA E: 1:2000

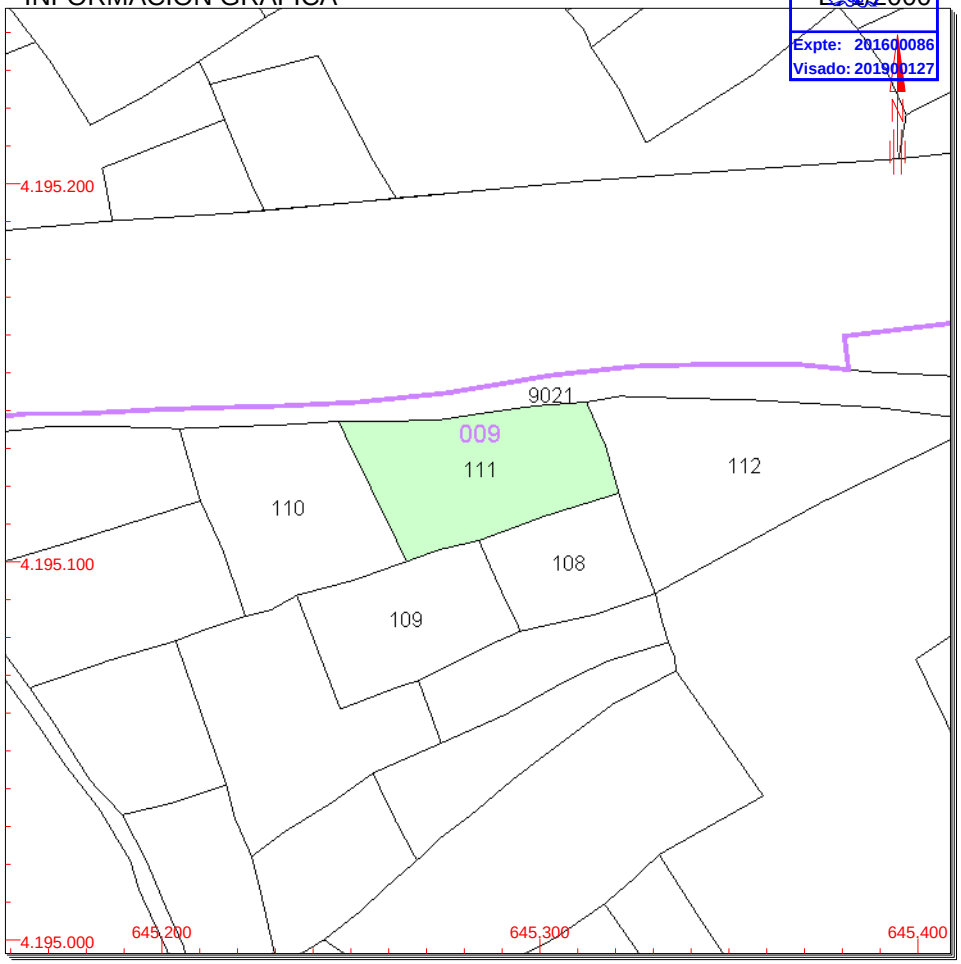

Este documento no es una certificación catastral, pero sus datos pueden ser verificados a través del 'Acceso a datos catastrales no protegidos' de la SEC.

Lunes , 2 de Junio de 2014

645.400 Coordenadas U.T.M. Huso 30 ETRS89
Límite de Manzana
Límite de Parcela
Límite de Construcciones
Mobiliario y aceras
Límite zona verde
Hidrografía

CONSULTA

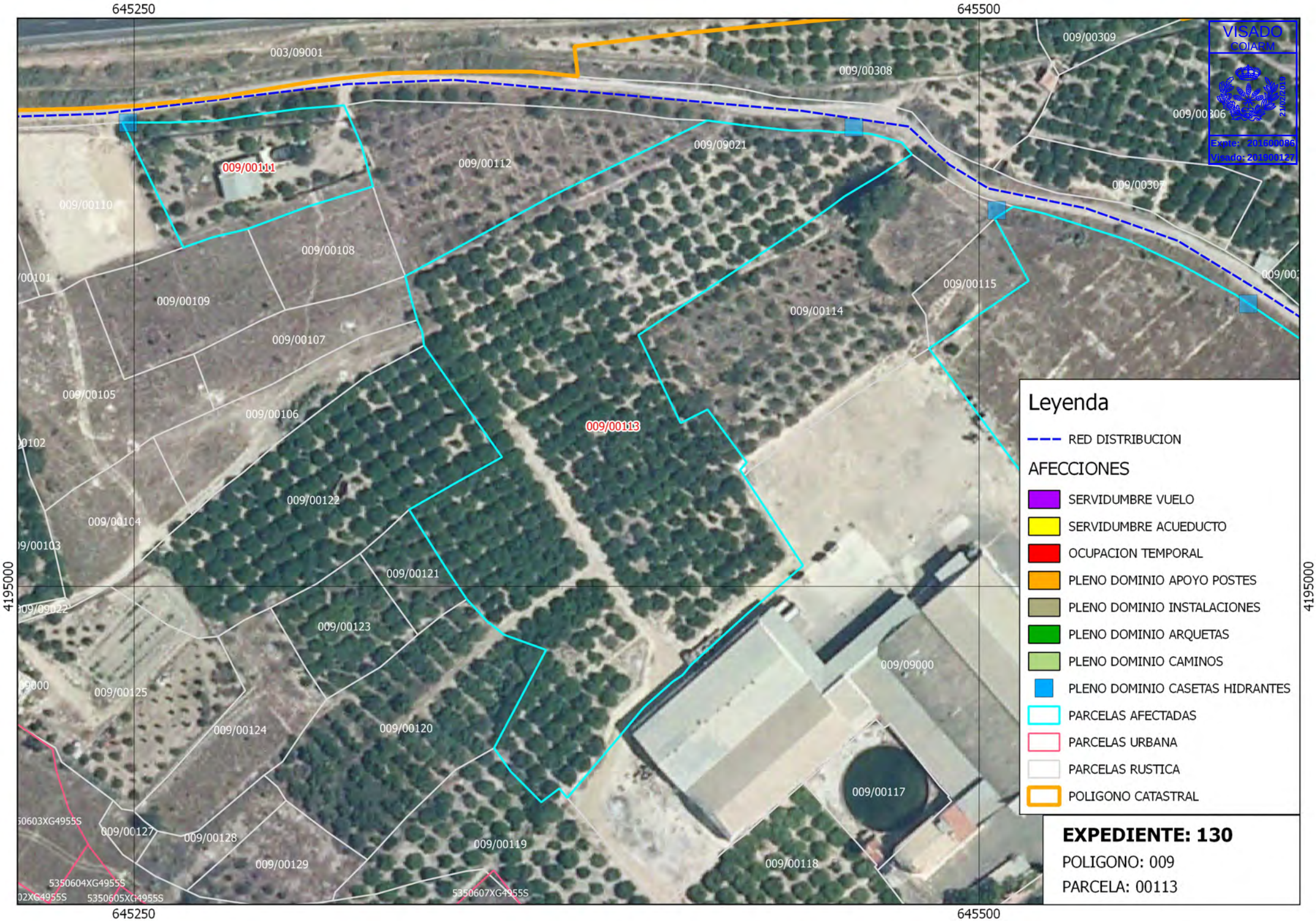
645250
645500
4195000
003/09001
009/00309
009/00308
009/00306
009/00307
009/09021
009/00112
009/00111
009/00110
009/00108
009/00109
009/00107
009/00105
009/00106
009/00113
009/00115
009/00114
009/00122
009/00104
009/00121
009/00123
009/09000
009/00125
009/00124
009/00120
009/00117
009/00127
009/00128
009/00119
009/00129
009/00118
5350604XG4955S
5350605XG4955S
5350607XG4955S
VISADO
COIARM
Expte: 201600086
Visado: 201900127
Leyenda
RED DISTRIBUCION
AFECCIONES
SERVIDUMBRE VUELO
SERVIDUMBRE ACUEDUCTO
OCUPACION TEMPORAL
PLENO DOMINIO APOYO POSTES
PLENO DOMINIO INSTALACIONES
PLENO DOMINIO ARQUETAS
PLENO DOMINIO CAMINOS
PLENO DOMINIO CASETAS HIDRANTES
PARCELAS AFECTADAS
PARCELAS URBANA
PARCELAS RUSTICA
POLIGONO CATASTRAL
EXPEDIENTE: 130
POLIGONO: 009
PARCELA: 00113

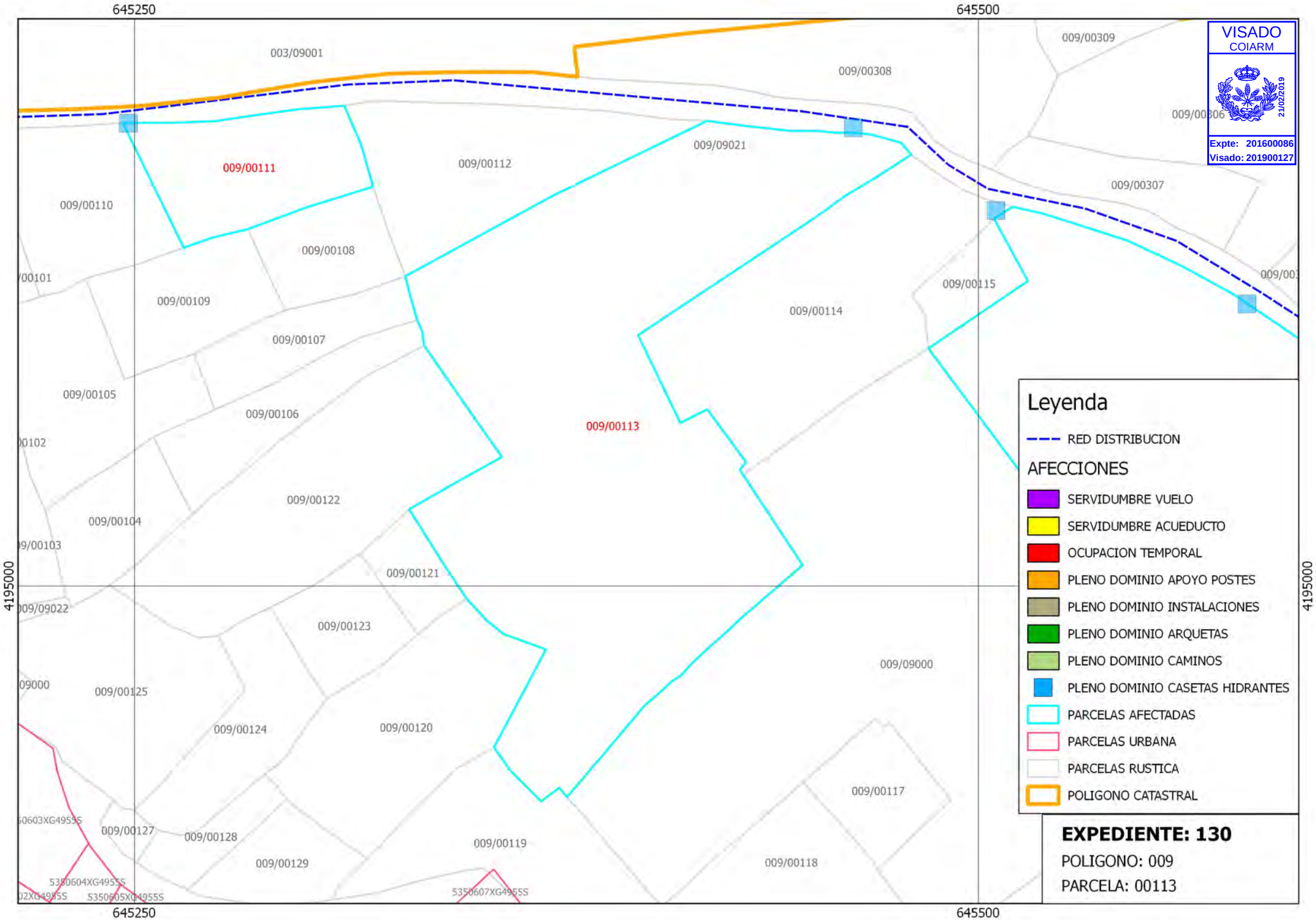
645250
645500
4195000
4195000
003/09001
009/00309
009/00308
009/00306
009/09021
009/00111
009/00112
009/00307
009/00110
009/00108
009/00109
009/00107
009/00115
009/00114
009/00105
009/00106
009/00113
009/00122
009/00104
009/00121
009/00123
009/09000
009/00125
009/00124
009/00120
009/00117
009/00127
009/00128
009/00119
009/00129
009/00118
5350604XG4955S
5350605XG4955S
5350607XG4955S
VISADO
COIARM
21/02/2019
Expte: 201600086
Visado: 201900127
Leyenda
RED DISTRIBUCION
AFECCIONES
SERVIDUMBRE VUELO
SERVIDUMBRE ACUEDUCTO
OCUPACION TEMPORAL
PLENO DOMINIO APOYO POSTES
PLENO DOMINIO INSTALACIONES
PLENO DOMINIO ARQUETAS
PLENO DOMINIO CAMINOS
PLENO DOMINIO CASETAS HIDRANTES
PARCELAS AFECTADAS
PARCELAS URBANA
PARCELAS RUSTICA
POLIGONO CATASTRAL
EXPEDIENTE: 130
POLIGONO: 009
PARCELA: 00113

GOBIERNO DE ESPAÑA | MINISTERIO DE HACIENDA Y ADMINISTRACIONES PÚBLICAS | SECRETARÍA DE ESTADO DE HACIENDA | DIRECCIÓN GENERAL DEL CATASTRO | Sede Electrónica del Catastro

CONSULTA DESCRIPTIVA Y GRÁFICA DE DATOS CATASTRALES BIENES INMUEBLES DE NATURALEZA RÚSTICA

Municipio de LIBRILLA Provincia de MURCIA

VISADO COIARM
Expte: 2016000036
Visado: 2019000127
01/02/2019

REFERENCIA CATASTRAL DEL INMUEBLE

30023A009001130000OX

DATOS DEL INMUEBLE

LOCALIZACIÓN

Polígono 9 Parcela 113

LA SARRIONA. LIBRILLA [MURCIA]

USO LOCAL PRINCIPAL	AÑO CONSTRUCCIÓN
Agrario	--

COEFICIENTE DE PARTICIPACIÓN	SUPERFICIE CONSTRUIDA [m²]
100,000000	--

DATOS DE LA FINCA A LA QUE PERTENECE EL INMUEBLE

SITUACIÓN

Polígono 9 Parcela 113

LA SARRIONA. LIBRILLA [MURCIA]

SUPERFICIE CONSTRUIDA [m²]	SUPERFICIE SUELO [m²]	TIPO DE FINCA
--	14.038	--

SUBPARCELAS

Subparcela	CC	Cultivo	IP	Superficie [Ha]
a	NR	Agrios regadío	01	1,0108
b	I-	Improductivo	00	0,3395
c	NR	Agrios regadío	01	0,0535

INFORMACIÓN GRÁFICA E: 1:2000

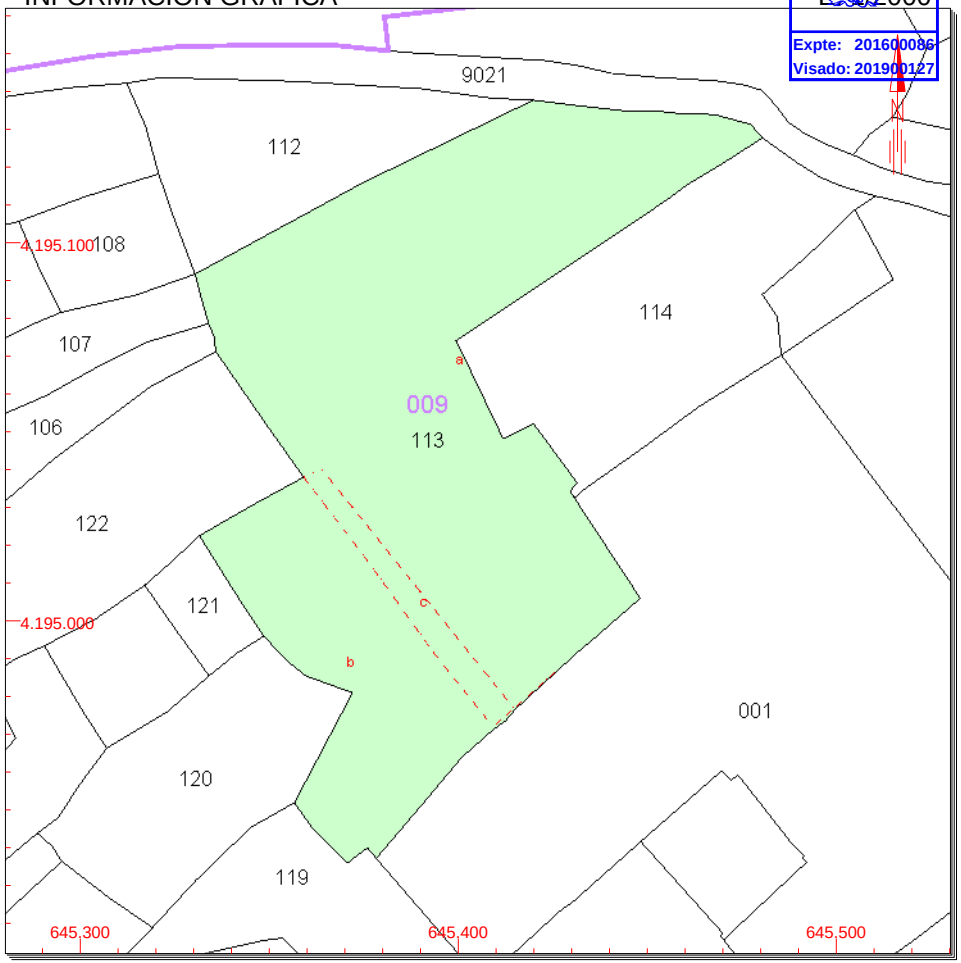

Este documento no es una certificación catastral, pero sus datos pueden ser verificados a través del 'Acceso a datos catastrales no protegidos' de la SEC.

Lunes , 2 de Junio de 2014

645.500 Coordenadas U.T.M. Huso 30 ETRS89
Límite de Manzana
Límite de Parcela
Límite de Construcciones
Mobiliario y aceras
Límite zona verde
Hidrografía

CONSULTA

645500
4195000
009/00308
009/00303
009/00306
009/00307
009/00301
009/00113
009/00115
009/00114
009/09021
009/00302
009/00116
009/09000
009/00117
009/00118
57518/
VISADO
COIARM
21/02/2019
Expte: 201600086
Visado: 201900127
Leyenda
RED DISTRIBUCION
AFECCIONES
SERVIDUMBRE VUELO
SERVIDUMBRE ACUEDUCTO
OCUPACION TEMPORAL
PLENO DOMINIO APOYO POSTES
PLENO DOMINIO INSTALACIONES
PLENO DOMINIO ARQUETAS
PLENO DOMINIO CAMINOS
PLENO DOMINIO CASETAS HIDRANTES
PARCELAS AFECTADAS
PARCELAS URBANA
PARCELAS RUSTICA
POLIGONO CATASTRAL
EXPEDIENTE: 131
POLIGONO: 009
PARCELA: 00116

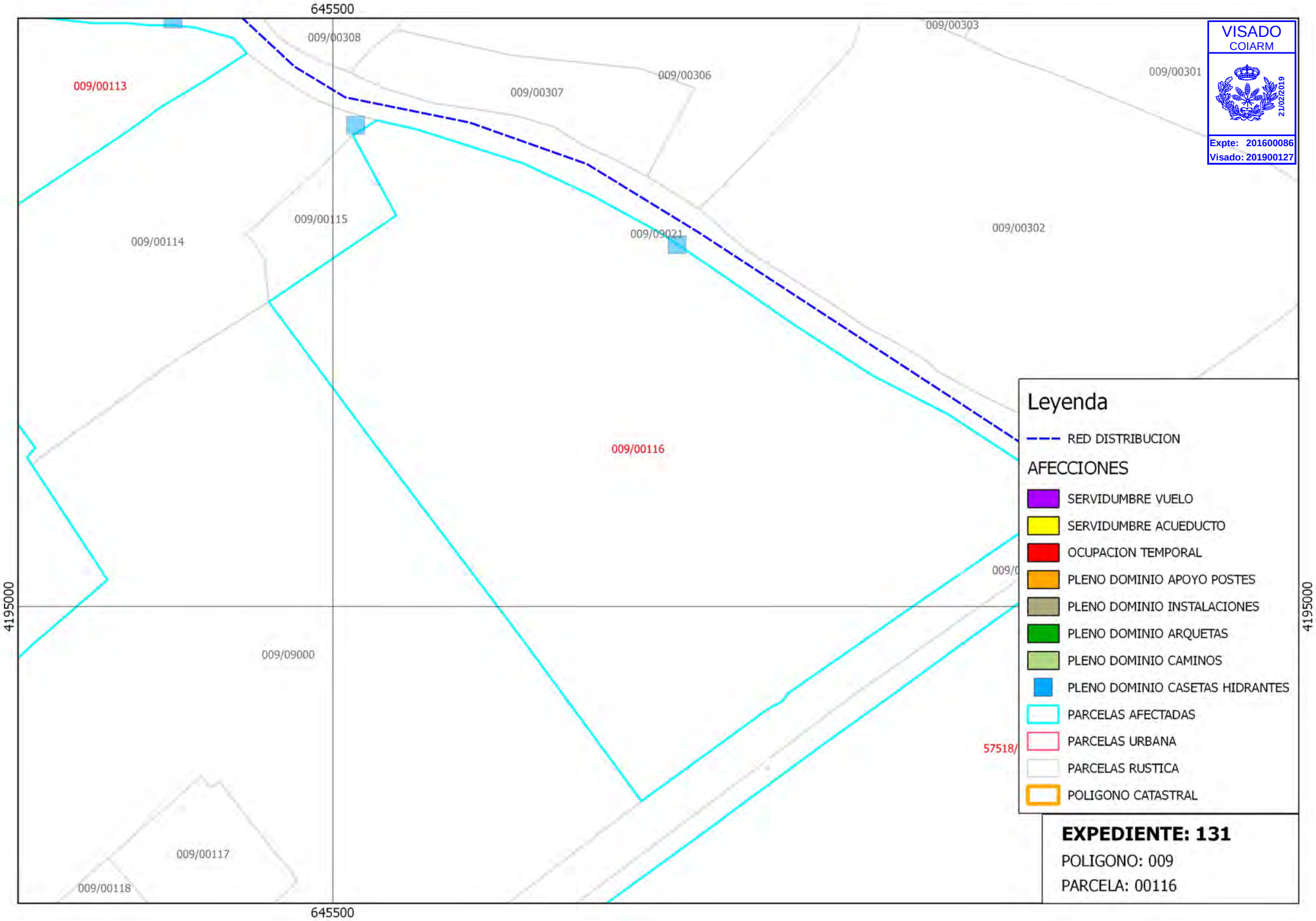
645500
4195000
009/00308
009/00303
009/00306
009/00307
009/00301
009/00113
009/00115
009/00114
009/09021
009/00302
009/00116
009/09000
009/00117
009/00118
57518/
VISADO
COIARM
21/02/2019
Expte: 201600086
Visado: 201900127
Leyenda
RED DISTRIBUCION
AFECCIONES
SERVIDUMBRE VUELO
SERVIDUMBRE ACUEDUCTO
OCUPACION TEMPORAL
PLENO DOMINIO APOYO POSTES
PLENO DOMINIO INSTALACIONES
PLENO DOMINIO ARQUETAS
PLENO DOMINIO CAMINOS
PLENO DOMINIO CASETAS HIDRANTES
PARCELAS AFECTADAS
PARCELAS URBANA
PARCELAS RUSTICA
POLIGONO CATASTRAL
EXPEDIENTE: 131
POLIGONO: 009
PARCELA: 00116

GOBIERNO DE ESPAÑA | MINISTERIO DE HACIENDA Y ADMINISTRACIONES PÚBLICAS | SECRETARÍA DE ESTADO DE HACIENDA | DIRECCIÓN GENERAL DEL CATASTRO | Sede Electrónica del Catastro

CONSULTA DESCRIPTIVA Y GRÁFICA DE DATOS CATASTRALES BIENES INMUEBLES DE NATURALEZA RÚSTICA

Municipio de LIBRILLA Provincia de MURCIA

VISADO COIARM 01/02/2019
Expte: 201600086
Visado: 201900127

REFERENCIA CATASTRAL DEL INMUEBLE

30023A009001160000OE

DATOS DEL INMUEBLE

LOCALIZACIÓN

Polígono 9 Parcela 116

LA SARRIONA. LIBRILLA [MURCIA]

USO LOCAL PRINCIPAL	AÑO CONSTRUCCIÓN
Agrario	--

COEFICIENTE DE PARTICIPACIÓN	SUPERFICIE CONSTRUIDA [m²]
100,000000	--

DATOS DE LA FINCA A LA QUE PERTENECE EL INMUEBLE

SITUACIÓN

Polígono 9 Parcela 116

LA SARRIONA. LIBRILLA [MURCIA]

SUPERFICIE CONSTRUIDA [m²]	SUPERFICIE SUELO [m²]	TIPO DE FINCA
--	13.699	--

SUBPARCELAS

Subparcela	CC	Cultivo	IP	Superficie [Ha]
a	NR	Agrios regadío	01	1,3199
b	I-	Improductivo	00	0,0500

INFORMACIÓN GRÁFICA ESC 1:2000

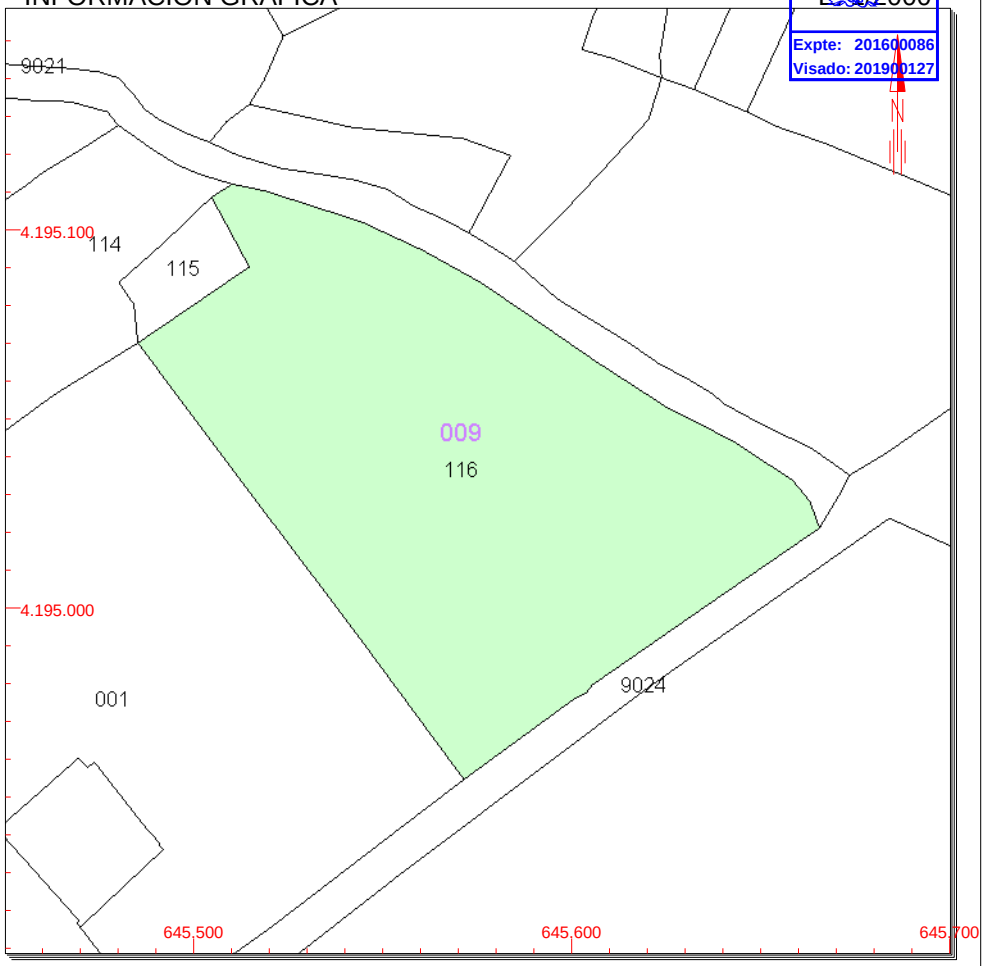

Este documento no es una certificación catastral, pero sus datos pueden ser verificados a través del 'Acceso a datos catastrales no protegidos' de la SEC.

Lunes , 2 de Junio de 2014

645.700 Coordenadas U.T.M. Huso 30 ETRS89
Límite de Manzana
Límite de Parcela
Límite de Construcciones
Mobiliario y aceras
Límite zona verde
Hidrografía

CONSULTA

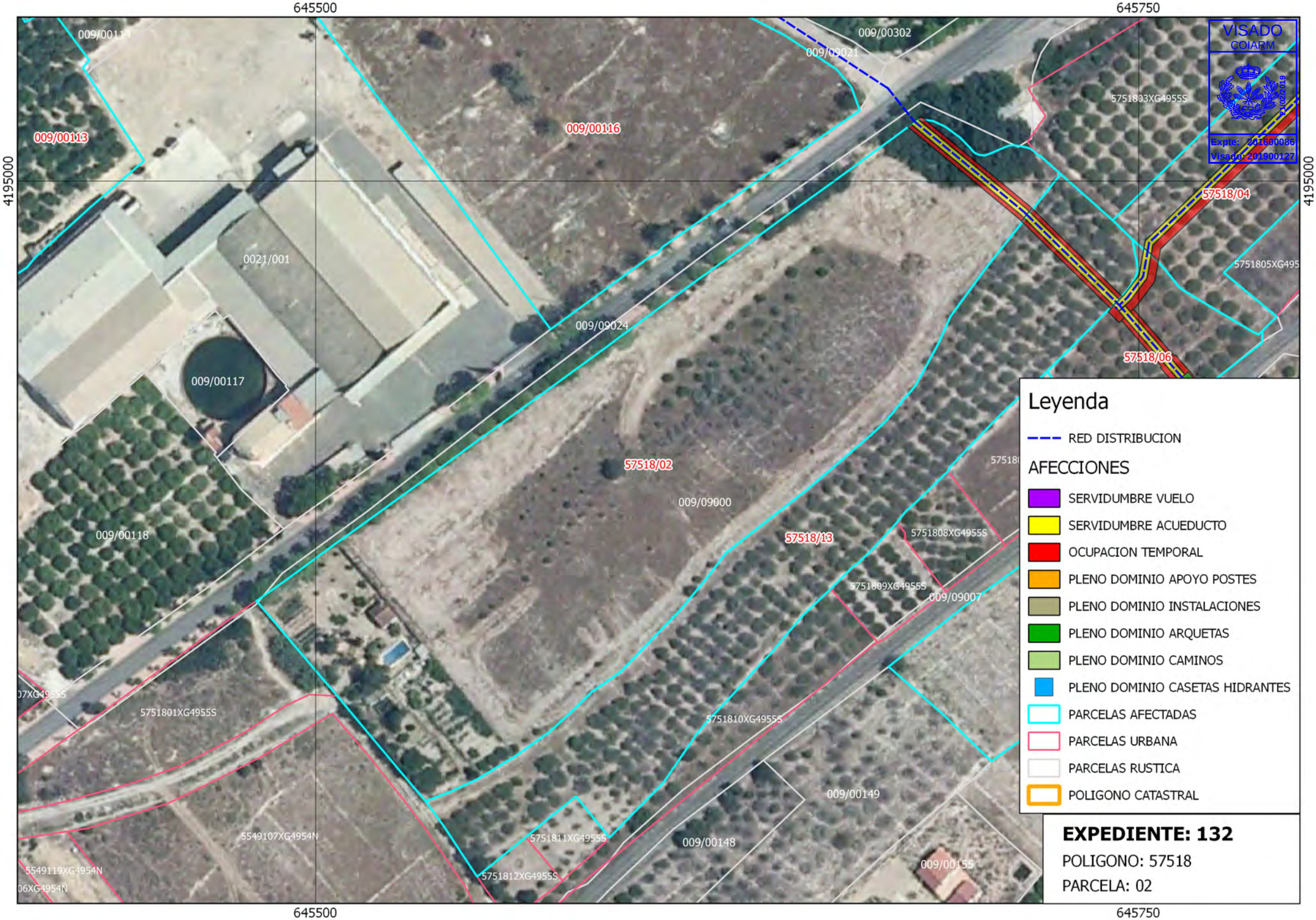
645500
645750
4195000
VISADO
COIARM
Expte: 201600086
Visado: 201900127
009/00114
009/00302
009/09021
009/00116
009/00113
5751803XG4955S
57518/04
0021/001
5751805XG495
009/09024
009/00117
57518/06
57518/02
009/09000
009/00118
57518/13
5751808XG4955S
5751809XG4955S
009/09007
5751801XG4955S
5751810XG4955S
009/00149
5549107XG4954N
5751811XG4955S
009/00148
5549119XG4954N
5751812XG4955S
009/00155
Leyenda
RED DISTRIBUCION
AFECCIONES
SERVIDUMBRE VUELO
SERVIDUMBRE ACUEDUCTO
OCUPACION TEMPORAL
PLENO DOMINIO APOYO POSTES
PLENO DOMINIO INSTALACIONES
PLENO DOMINIO ARQUETAS
PLENO DOMINIO CAMINOS
PLENO DOMINIO CASETAS HIDRANTES
PARCELAS AFECTADAS
PARCELAS URBANA
PARCELAS RUSTICA
POLIGONO CATASTRAL
EXPEDIENTE: 132
POLIGONO: 57518
PARCELA: 02

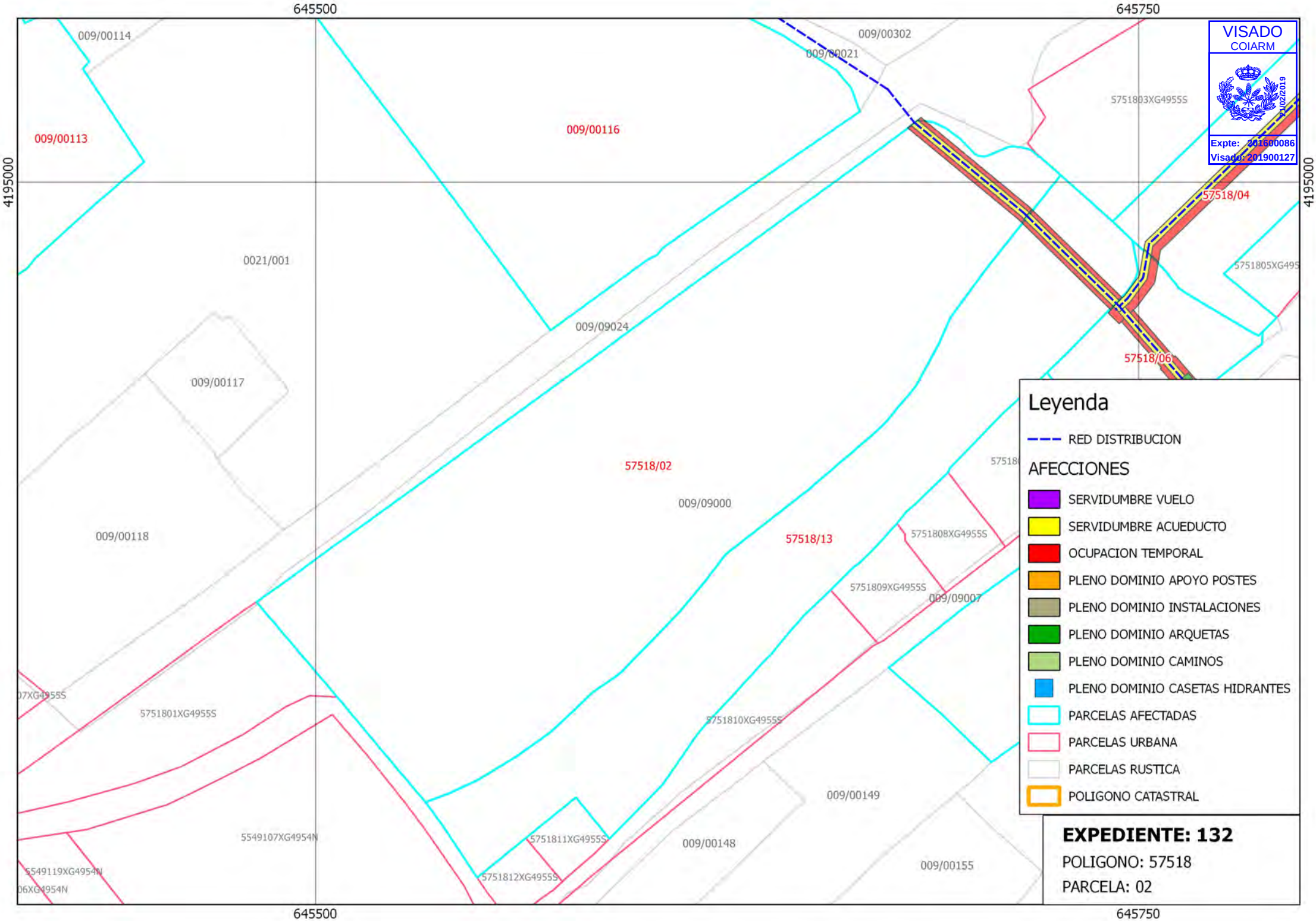
645500
645750
4195000
009/00114
009/00302
009/00021
009/00113
009/00116
5751803XG4955S
57518/04
0021/001
5751805XG495
009/09024
57518/06
009/00117
57518/02
009/09000
009/00118
57518/13
5751808XG4955S
5751809XG4955S
009/09007
5751801XG4955S
5751810XG4955S
009/00149
5549107XG4954N
5751811XG4955S
009/00148
5549119XG4954N
5751812XG4955S
009/00155
VISADO
COIARM
21/02/2019
Expte: 201600086
Visado: 201900127
Leyenda
RED DISTRIBUCION
AFECCIONES
SERVIDUMBRE VUELO
SERVIDUMBRE ACUEDUCTO
OCUPACION TEMPORAL
PLENO DOMINIO APOYO POSTES
PLENO DOMINIO INSTALACIONES
PLENO DOMINIO ARQUETAS
PLENO DOMINIO CAMINOS
PLENO DOMINIO CASETAS HIDRANTES
PARCELAS AFECTADAS
PARCELAS URBANA
PARCELAS RUSTICA
POLIGONO CATASTRAL
EXPEDIENTE: 132
POLIGONO: 57518
PARCELA: 02

GOBIERNO DE ESPAÑA

MINISTERIO DE HACIENDA Y ADMINISTRACIONES PÚBLICAS

SECRETARÍA DE ESTADO DE HACIENDA

DIRECCIÓN GENERAL DEL CATASTRO

Sede Electrónica del Catastro

CONSULTA DESCRIPTIVA Y GRÁFICA DE DATOS CATASTRALES BIENES INMUEBLES DE NATURALEZA URBANA

Municipio de LIBRILLA Provincia de MURCIA

VISADO COIARM

Expte: 201600086
Visado: 201900127

REFERENCIA CATASTRAL DEL INMUEBLE

5751802XG4955S0001PR

DATOS DEL INMUEBLE

LOCALIZACIÓN

PL PP.LAS POSADAS 136 Suelo SUELO [pol.9 parc.136]

30892 LIBRILLA [MURCIA]

USO LOCAL PRINCIPAL	AÑO CONSTRUCCIÓN
Suelo sin edif.	

COEFICIENTE DE PARTICIPACIÓN	SUPERFICIE CONSTRUIDA [m²]
100,000000	--

DATOS DE LA FINCA A LA QUE PERTENECE EL INMUEBLE

SITUACIÓN

PL PP.LAS POSADAS 136

LIBRILLA [MURCIA]

SUPERFICIE CONSTRUIDA [m²]	SUPERFICIE SUELO [m²]	TIPO DE FINCA
--	18.719	Suelo sin edificar

INFORMACIÓN GRÁFICA

ESC 1:2500

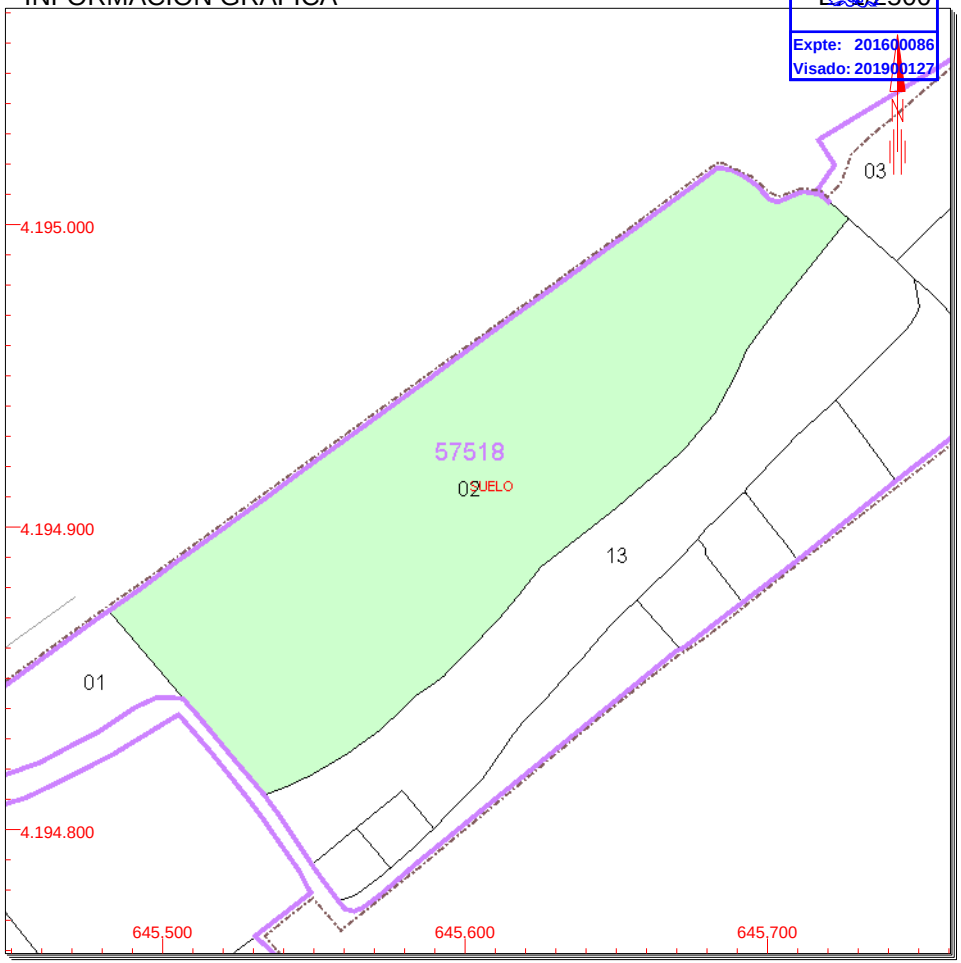

Este documento no es una certificación catastral, pero sus datos pueden ser verificados a través del 'Acceso a datos catastrales no protegidos' de la SEC.

Lunes , 2 de Junio de 2014

645.700 Coordenadas U.T.M. Huso 30 ETRS89
Límite de Manzana
Límite de Parcela
Límite de Construcciones
Mobiliario y aceras
Límite zona verde
Hidrografía

CONSULTA

645500 645750

4195000 4195000

VISADO
COIAR
21/02/2019
Expte: 201600086
Visado: 201900127

009/00113
009/00116
009/09021
5751803XG4955S
57518/04
5751805XG4955S
0021/001
009/09024
009/00117
57518/06
009/00294
009/00293
57518/02
5751807XG4955S
009/00118
009/09000
57518/13
5751808XG4955S
009/09007
5751809XG4955S
009/00150
5751801XG4955S
5751810XG4955S
009/00154
009/00149
5751811XG4955S
5549107XG4954N
5751812XG4955S
009/00148
009/00155
119XG4954N
5549108XG4954N
009/09005
009/01113
009/00157
009/00158

Leyenda

RED DISTRIBUCION

AFECCIONES

- SERVIDUMBRE VUELO
- SERVIDUMBRE ACUEDUCTO
- OCUPACION TEMPORAL
- PLENO DOMINIO APOYO POSTES
- PLENO DOMINIO INSTALACIONES
- PLENO DOMINIO ARQUETAS
- PLENO DOMINIO CAMINOS
- PLENO DOMINIO CASETAS HIDRANTES
- PARCELAS AFECTADAS
- PARCELAS URBANA
- PARCELAS RUSTICA
- POLIGONO CATASTRAL

EXPEDIENTE: 133

POLIGONO: 57518

PARCELA: 13

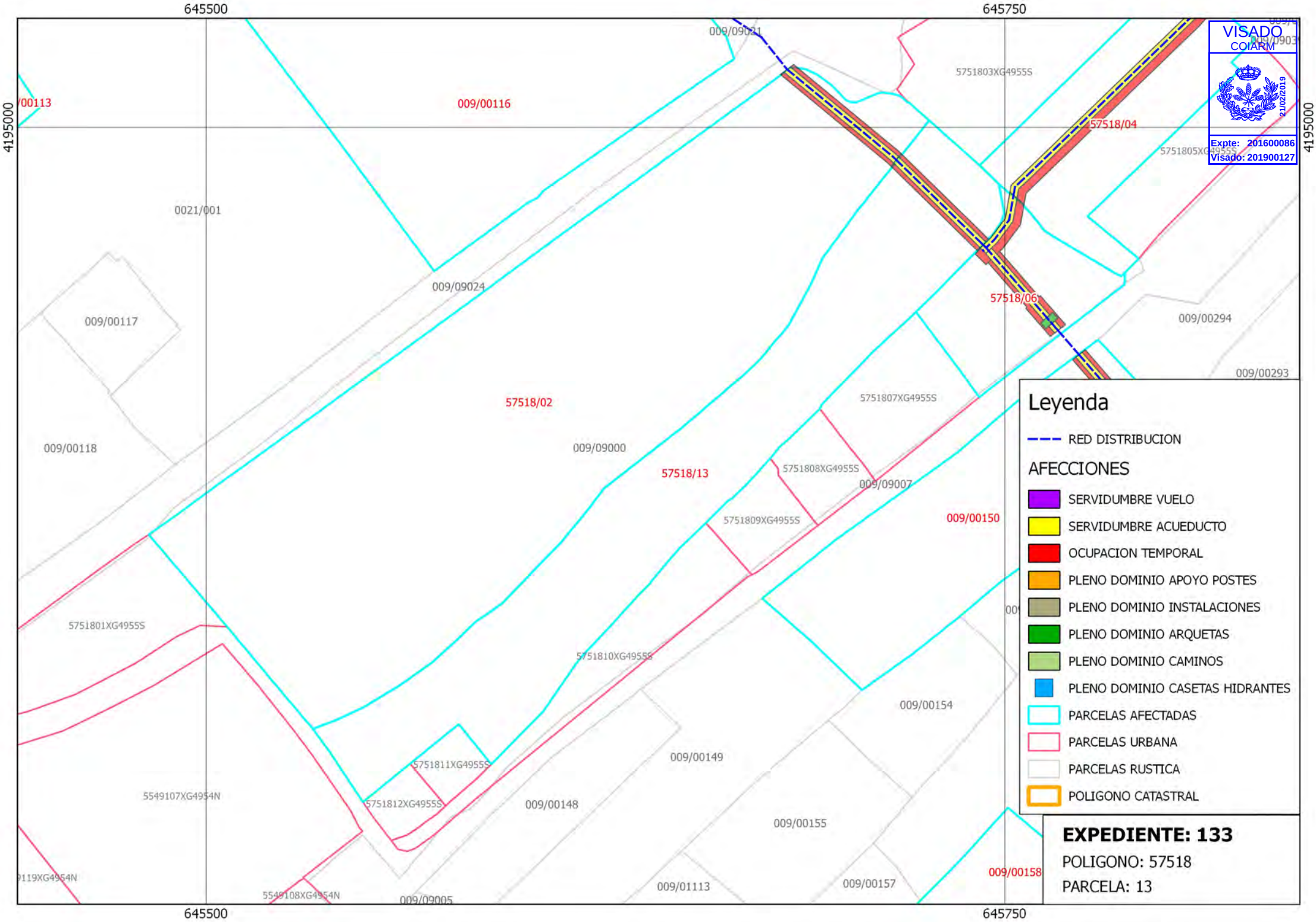
645500
645750
4195000
4195000
VISADO
COIARM
21/02/2019
Expte: 201600086
Visado: 201900127
009/09021
5751803XG4955S
009/00116
57518/04
5751805XG4955S
0021/001
009/09024
57518/06
009/00117
009/00294
009/00293
57518/02
5751807XG4955S
009/00118
009/09000
57518/13
5751808XG4955S
009/09007
5751809XG4955S
009/00150
5751801XG4955S
5751810XG4955S
009/00154
5751811XG4955S
009/00149
5549107XG4954N
5751812XG4955S
009/00148
009/00155
009/00158
009/01113
009/00157
5549108XG4954N
009/09005
Leyenda
RED DISTRIBUCION
AFECCIONES
SERVIDUMBRE VUELO
SERVIDUMBRE ACUEDUCTO
OCUPACION TEMPORAL
PLENO DOMINIO APOYO POSTES
PLENO DOMINIO INSTALACIONES
PLENO DOMINIO ARQUETAS
PLENO DOMINIO CAMINOS
PLENO DOMINIO CASETAS HIDRANTES
PARCELAS AFECTADAS
PARCELAS URBANA
PARCELAS RUSTICA
POLIGONO CATASTRAL
EXPEDIENTE: 133
POLIGONO: 57518
PARCELA: 13

GOBIERNO DE ESPAÑA | MINISTERIO DE HACIENDA Y ADMINISTRACIONES PÚBLICAS | SECRETARÍA DE ESTADO DE HACIENDA | DIRECCIÓN GENERAL DEL CATASTRO | Sede Electrónica del Catastro

CONSULTA DESCRIPTIVA Y GRÁFICA DE DATOS CATASTRALES BIENES INMUEBLES DE NATURALEZA URBANA

Municipio de LIBRILLA Provincia de MURCIA

VISADO COIARM
Expte: 201600086
Visado: 201900127

REFERENCIA CATASTRAL DEL INMUEBLE

5751813XG4955S0001DR

DATOS DEL INMUEBLE

LOCALIZACIÓN

PL PP.LAS POSADAS 137 SUELO [pol.9 parc.137]

30892 LIBRILLA [MURCIA]

USO LOCAL PRINCIPAL	AÑO CONSTRUCCIÓN
Suelo sin edif.	

COEFICIENTE DE PARTICIPACIÓN	SUPERFICIE CONSTRUIDA [m²]
100,000000	--

DATOS DE LA FINCA A LA QUE PERTENECE EL INMUEBLE

SITUACIÓN

PL PP.LAS POSADAS 137

LIBRILLA [MURCIA]

SUPERFICIE CONSTRUIDA [m²]	SUPERFICIE SUELO [m²]	TIPO DE FINCA
--	9.331	Suelo sin edificar

INFORMACIÓN GRÁFICA

ESC 1/2500

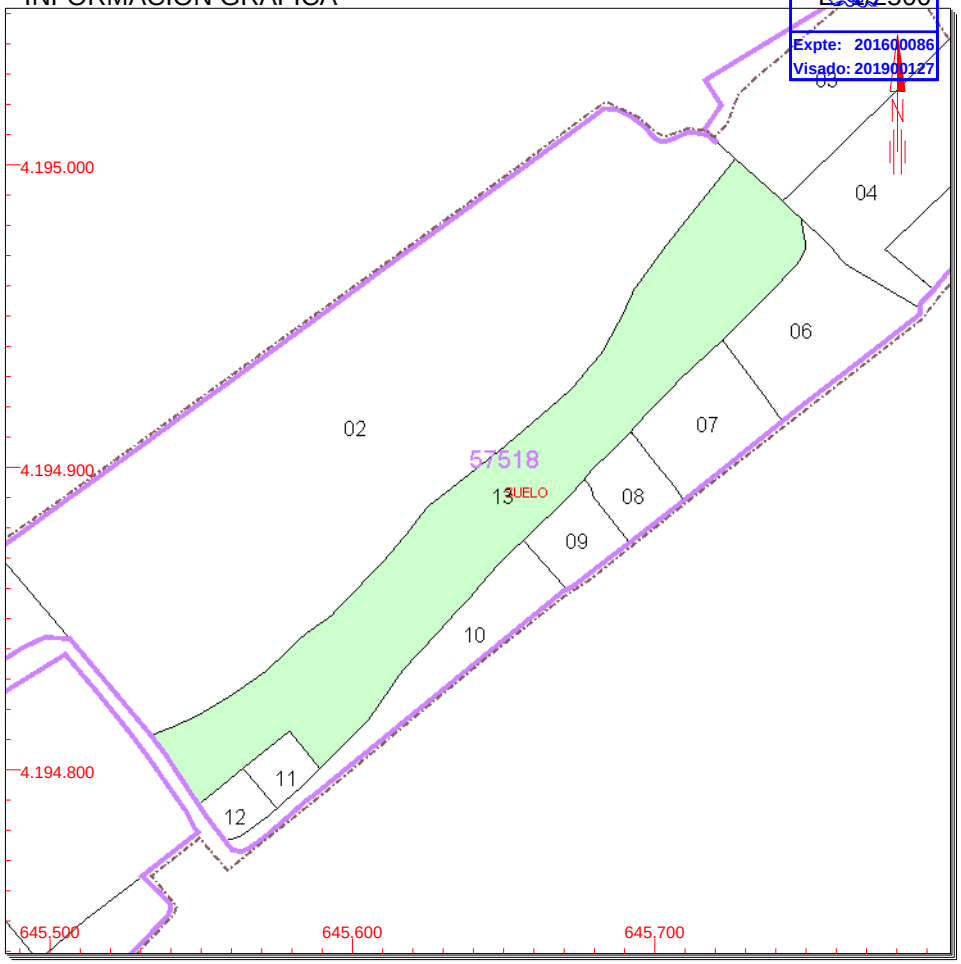

Este documento no es una certificación catastral, pero sus datos pueden ser verificados a través del 'Acceso a datos catastrales no protegidos' de la SEC.

Lunes , 2 de Junio de 2014

645.700 Coordenadas U.T.M. Huso 30 ETRS89
Límite de Manzana
Límite de Parcela
Límite de Construcciones
Mobiliario y aceras
Límite zona verde
Hidrografía

CONSULTA

645750

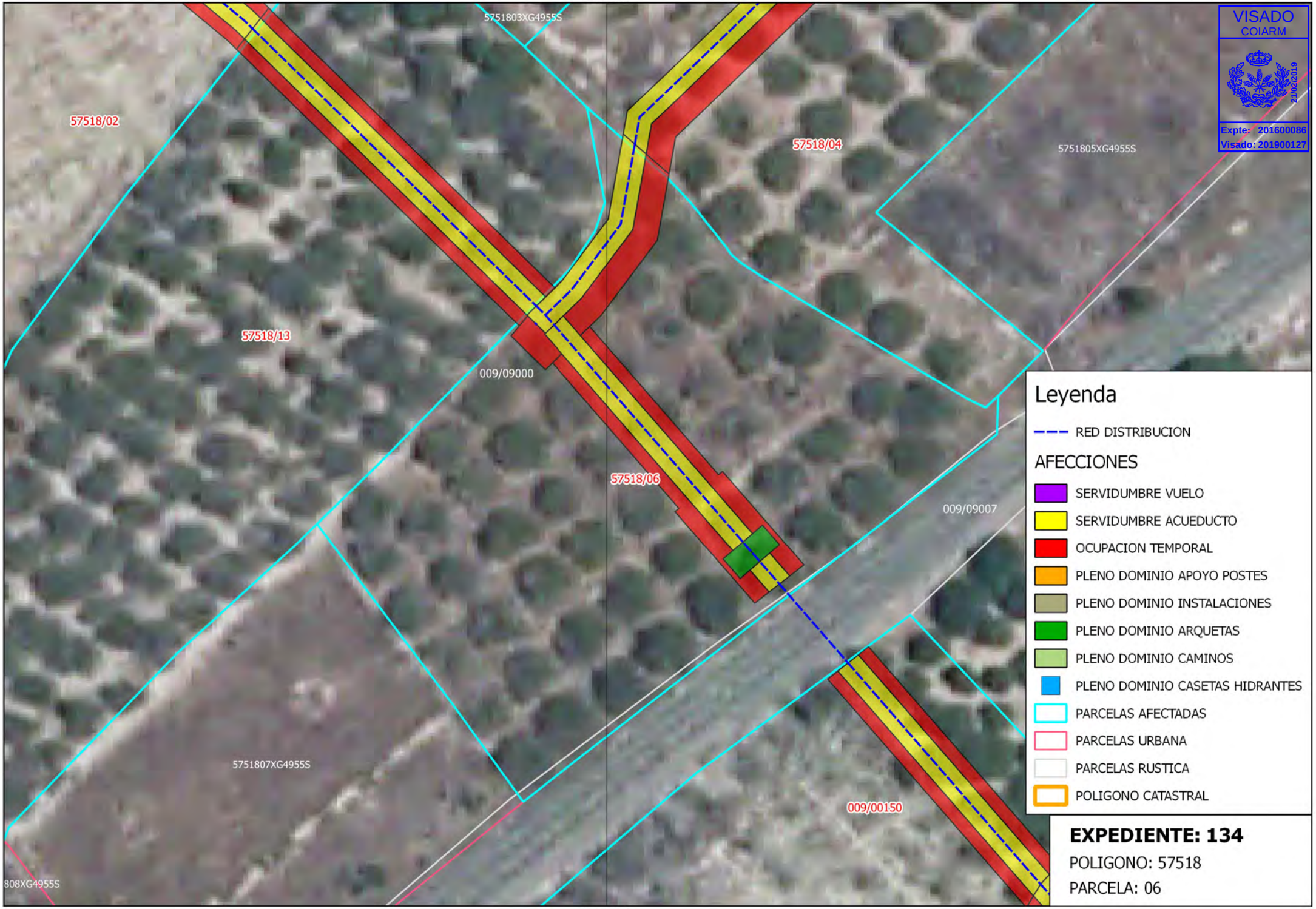

645750

645750

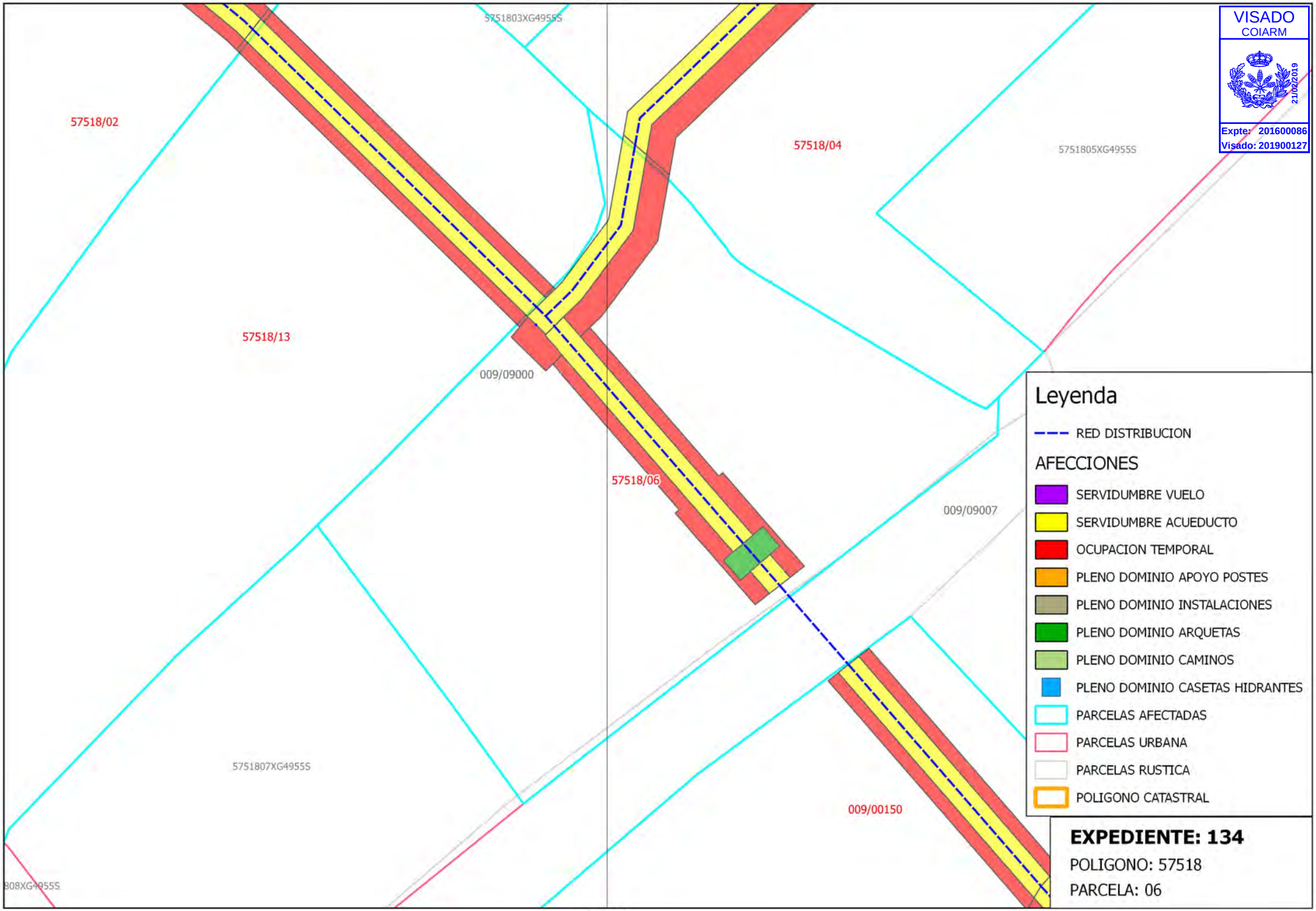

645750

GOBIERNO DE ESPAÑA | MINISTERIO DE HACIENDA Y ADMINISTRACIONES PÚBLICAS | SECRETARÍA DE ESTADO DE HACIENDA | DIRECCIÓN GENERAL DEL CATASTRO | Sede Electrónica del Catastro

CONSULTA DESCRIPTIVA Y GRÁFICA DE DATOS CATASTRALES BIENES INMUEBLES DE NATURALEZA URBANA

Municipio de LIBRILLA Provincia de MURCIA

VISADO COIARM
Expte: 201600086
Visado: 201900127

REFERENCIA CATASTRAL DEL INMUEBLE

5751806XG4955S0001MR

DATOS DEL INMUEBLE

LOCALIZACIÓN

PL PP.LAS POSADAS 144 SUELO [pol.9 parc.144]

30892 LIBRILLA [MURCIA]

USO LOCAL PRINCIPAL	AÑO CONSTRUCCIÓN
Suelo sin edif.	

COEFICIENTE DE PARTICIPACIÓN	SUPERFICIE CONSTRUIDA [m²]
100,000000	--

DATOS DE LA FINCA A LA QUE PERTENECE EL INMUEBLE

SITUACIÓN

PL PP.LAS POSADAS 144

LIBRILLA [MURCIA]

SUPERFICIE CONSTRUIDA [m²]	SUPERFICIE SUELO [m²]	TIPO DE FINCA
--	1.834	Suelo sin edificar

INFORMACIÓN GRÁFICA

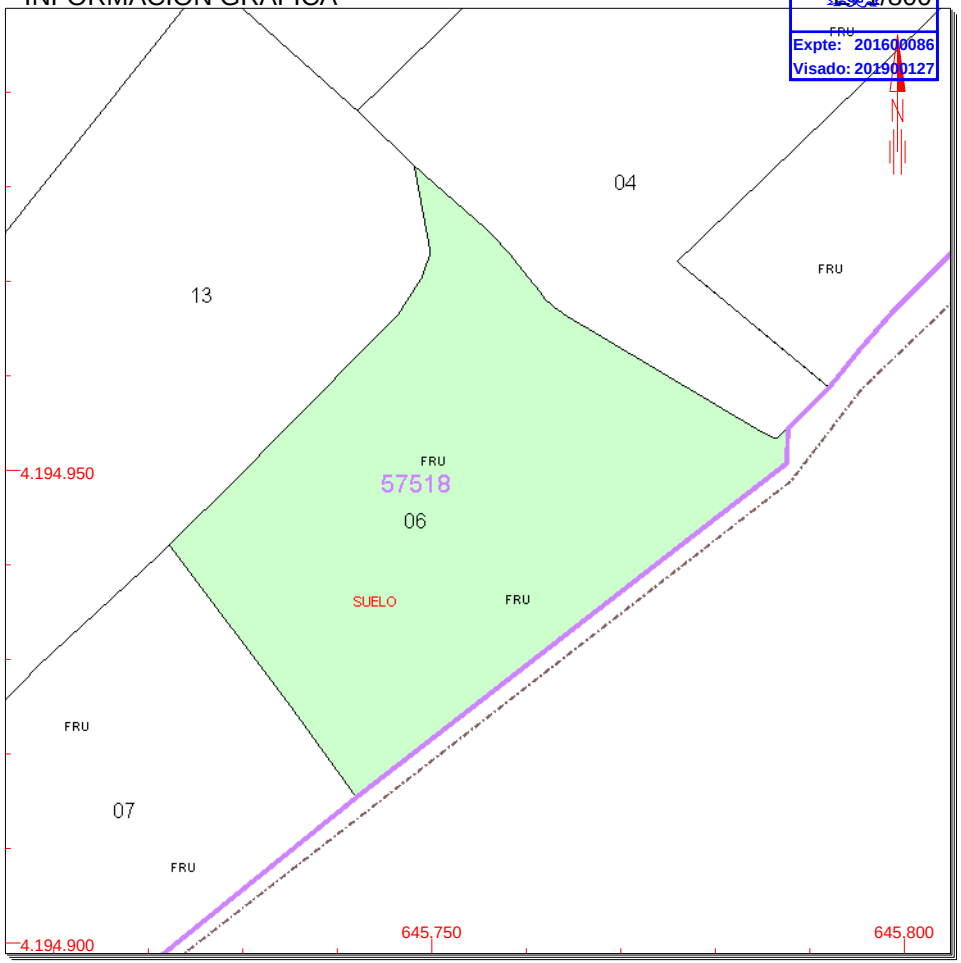

Este documento no es una certificación catastral, pero sus datos pueden ser verificados a través del 'Acceso a datos catastrales no protegidos' de la SEC.

Lunes , 2 de Junio de 2014

645.800 Coordenadas U.T.M. Huso 30 ETRS89
Límite de Manzana
Límite de Parcela
Límite de Construcciones
Mobiliario y aceras
Límite zona verde
Hidrografía

CONSULTA

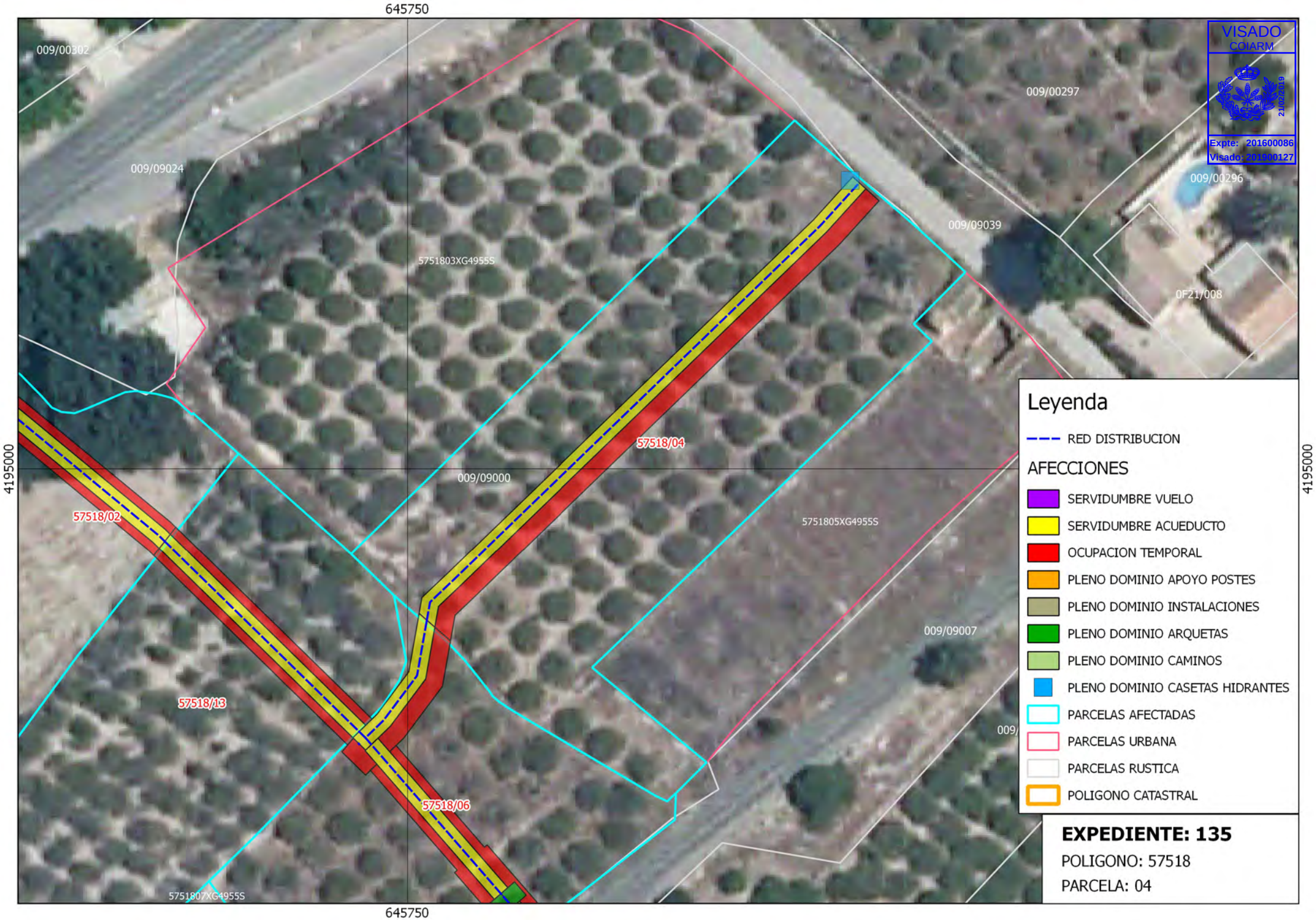
645750
4195000
009/00302
009/09024
009/00297
009/00296
009/09039
5751803XG4955S
0F21/008
57518/04
009/09000
57518/02
5751805XG4955S
009/09007
57518/13
57518/06
5751807XG4955S
VISADO
COIARM
21/02/2019
Expte: 201600086
Visado: 201900127
Leyenda
RED DISTRIBUCION
AFECCIONES
SERVIDUMBRE VUELO
SERVIDUMBRE ACUEDUCTO
OCUPACION TEMPORAL
PLENO DOMINIO APOYO POSTES
PLENO DOMINIO INSTALACIONES
PLENO DOMINIO ARQUETAS
PLENO DOMINIO CAMINOS
PLENO DOMINIO CASETAS HIDRANTES
PARCELAS AFECTADAS
PARCELAS URBANA
PARCELAS RUSTICA
POLIGONO CATASTRAL
EXPEDIENTE: 135
POLIGONO: 57518
PARCELA: 04

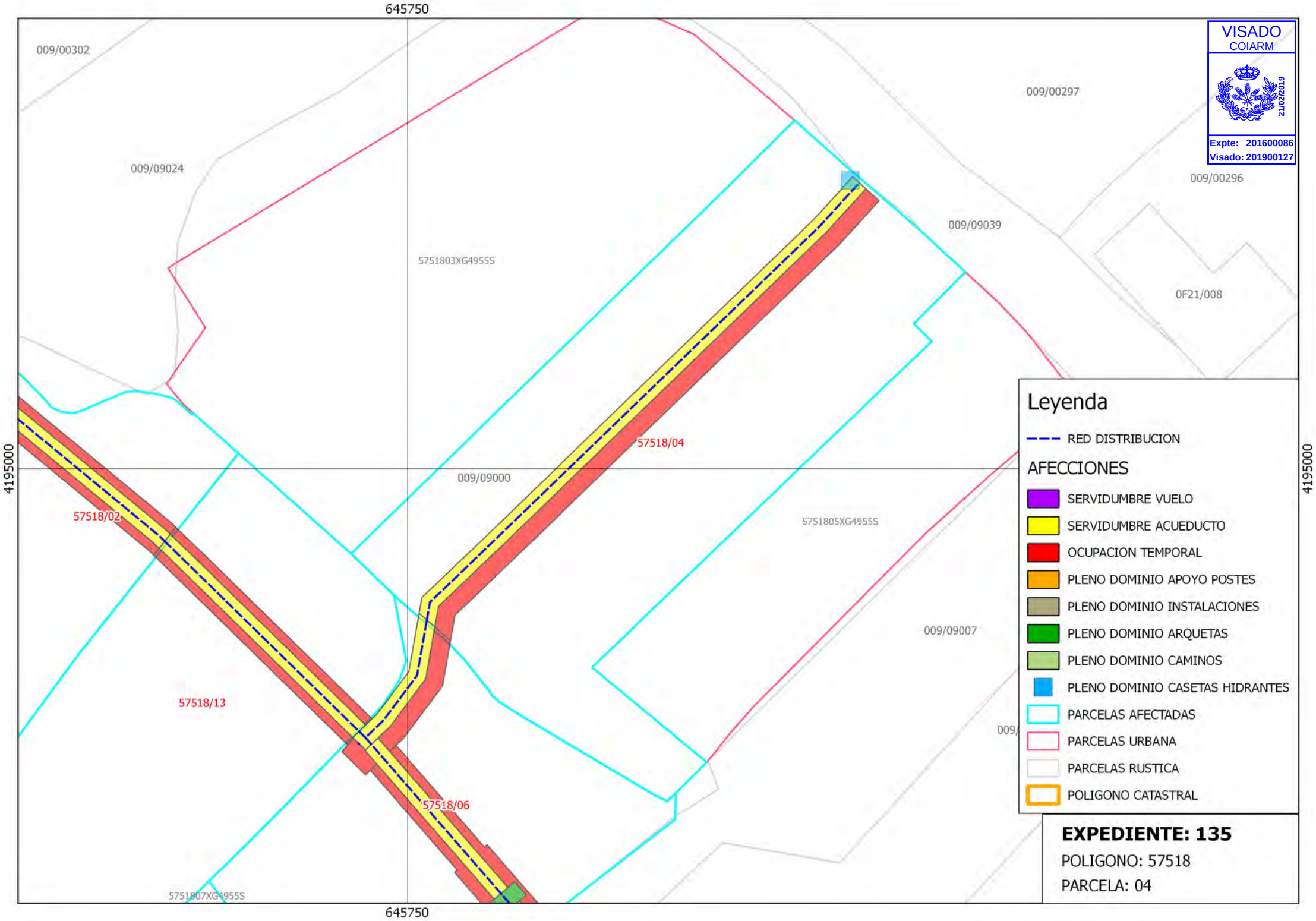

VISADO
COIARM
21/02/2019
Expte: 201600086
Visado: 201900127

GOBIERNO DE ESPAÑA | MINISTERIO DE HACIENDA Y ADMINISTRACIONES PÚBLICAS | SECRETARÍA DE ESTADO DE HACIENDA | DIRECCIÓN GENERAL DEL CATASTRO | Sede Electrónica del Catastro

CONSULTA DESCRIPTIVA Y GRÁFICA DE DATOS CATASTRALES BIENES INMUEBLES DE NATURALEZA URBANA

Municipio de LIBRILLA Provincia de MURCIA

VISADO COIARM
Expte: 201600086
Visado: 201900127

REFERENCIA CATASTRAL DEL INMUEBLE

5751804XG4955S0001TR

DATOS DEL INMUEBLE

LOCALIZACIÓN

PL PP.LAS POSADAS 146 SUELO [pol.9 parc.146]

30892 LIBRILLA [MURCIA]

USO LOCAL PRINCIPAL	AÑO CONSTRUCCIÓN
Suelo sin edif.	

COEFICIENTE DE PARTICIPACIÓN	SUPERFICIE CONSTRUIDA [m²]
100,000000	--

DATOS DE LA FINCA A LA QUE PERTENECE EL INMUEBLE

SITUACIÓN

PL PP.LAS POSADAS 146

LIBRILLA [MURCIA]

SUPERFICIE CONSTRUIDA [m²]	SUPERFICIE SUELO [m²]	TIPO DE FINCA
--	3.249	Suelo sin edificar

INFORMACIÓN GRÁFICA — Escala 1:1000

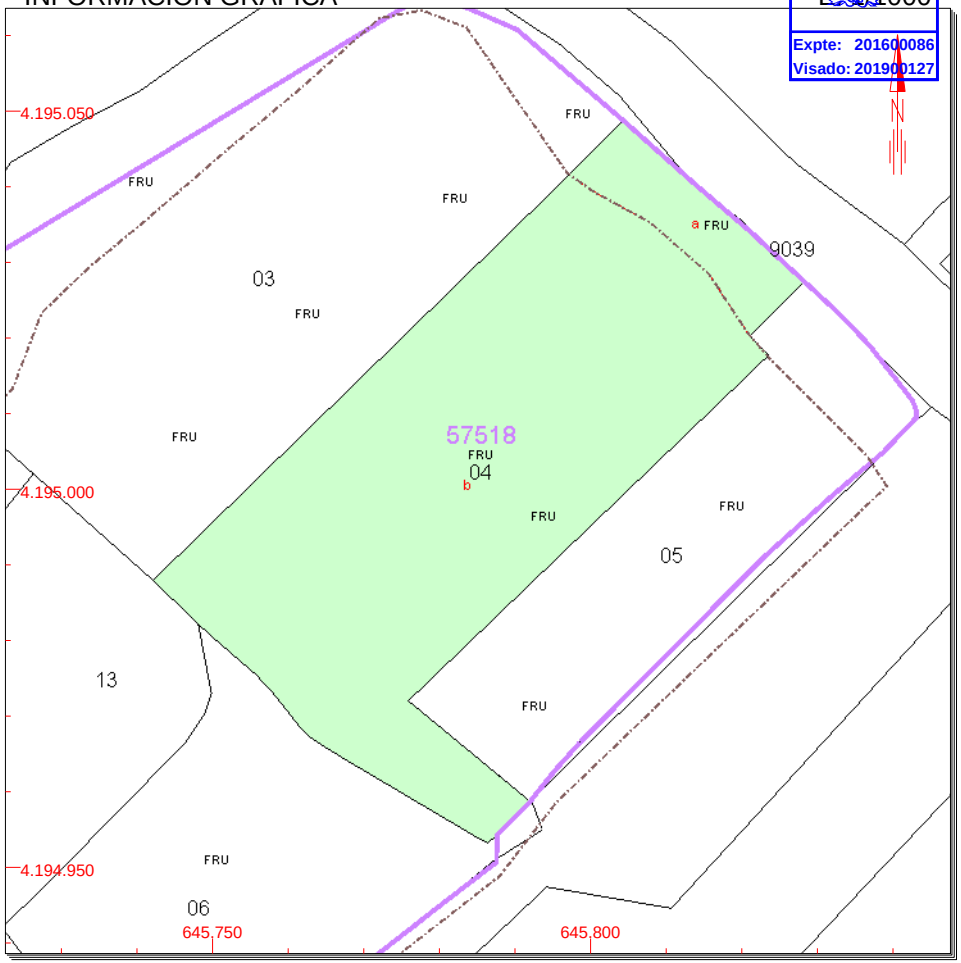

Este documento no es una certificación catastral, pero sus datos pueden ser verificados a través del 'Acceso a datos catastrales no protegidos' de la SEC.

Lunes , 2 de Junio de 2014

645.800 Coordenadas U.T.M. Huso 30 ETRS89
Límite de Manzana
Límite de Parcela
Límite de Construcciones
Mobiliario y aceras
Límite zona verde
Hidrografía

CONSULTA

645750

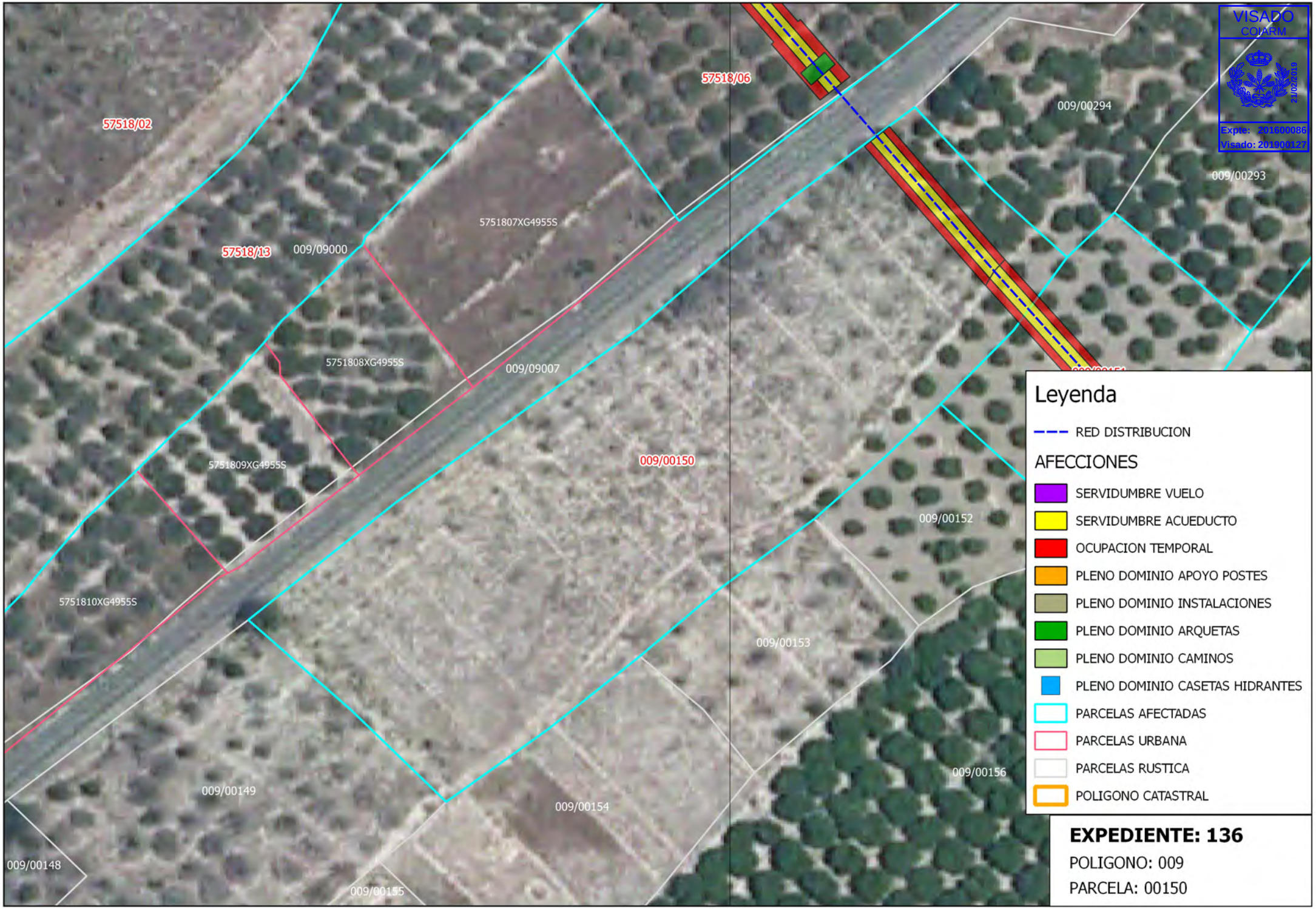

645750

645750

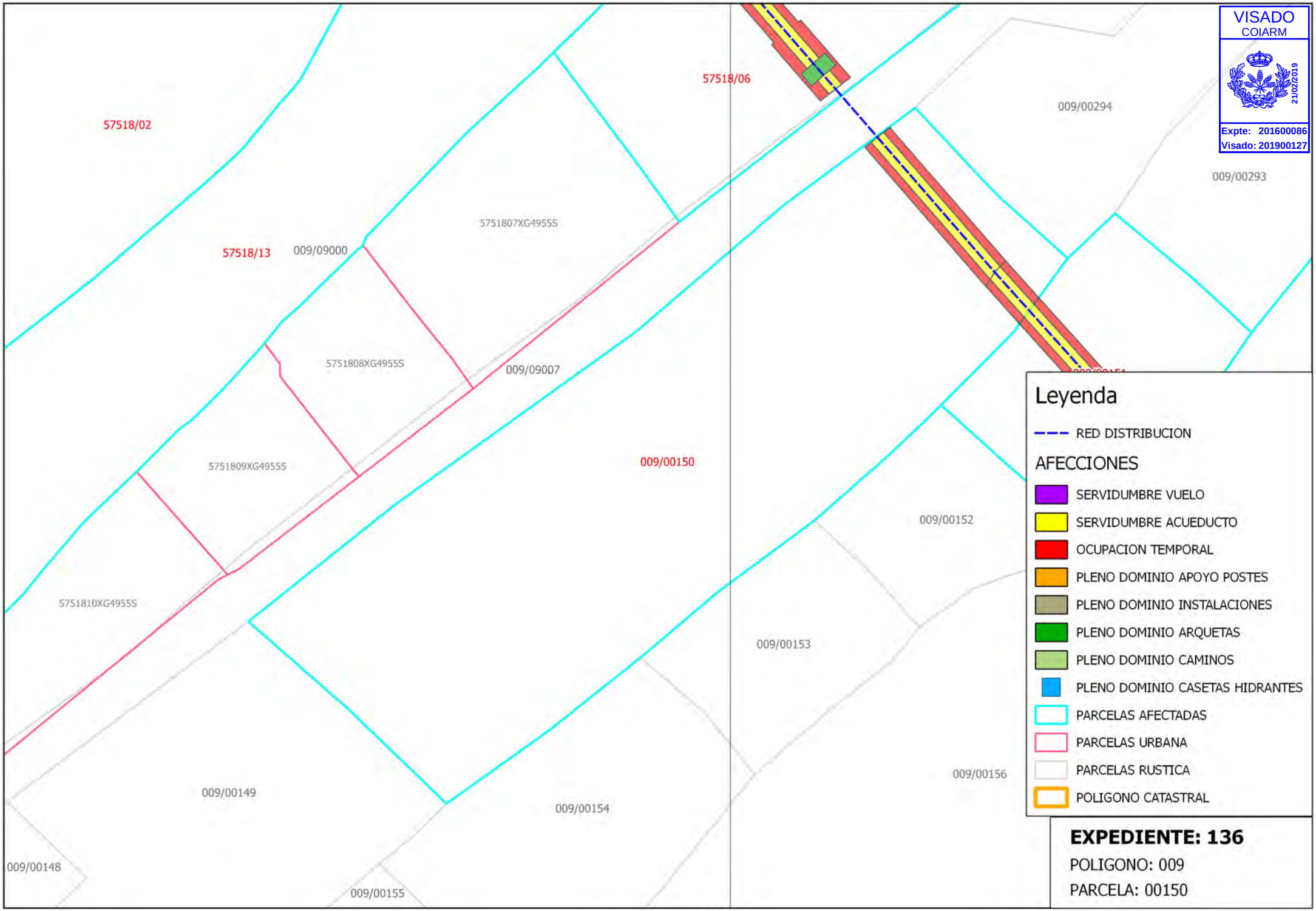

VISADO
COIARM
21/02/2019
Expte: 201600086
Visado: 201900127

645750

GOBIERNO DE ESPAÑA

MINISTERIO DE HACIENDA Y ADMINISTRACIONES PÚBLICAS

SECRETARÍA DE ESTADO DE HACIENDA

DIRECCIÓN GENERAL DEL CATASTRO

Sede Electrónica del Catastro

CONSULTA DESCRIPTIVA Y GRÁFICA DE DATOS CATASTRALES BIENES INMUEBLES DE NATURALEZA RÚSTICA

Municipio de LIBRILLA Provincia de MURCIA

VISADO COIARM

Expte: 201600086
Visado: 201900127

REFERENCIA CATASTRAL DEL INMUEBLE

30023A009001500000OJ

DATOS DEL INMUEBLE

LOCALIZACIÓN

Polígono 9 Parcela 150

LAS MONJAS. LIBRILLA [MURCIA]

USO LOCAL PRINCIPAL: **Agrario [Agrios regadío 03]**

AÑO CONSTRUCCIÓN: **--**

COEFICIENTE DE PARTICIPACIÓN: **100,000000**

SUPERFICIE CONSTRUIDA [m²]: **--**

DATOS DE LA FINCA A LA QUE PERTENECE EL INMUEBLE

SITUACIÓN

Polígono 9 Parcela 150

LAS MONJAS. LIBRILLA [MURCIA]

SUPERFICIE CONSTRUIDA [m²]	SUPERFICIE SUELO [m²]	TIPO DE FINCA
--	5.319	--

INFORMACIÓN GRÁFICA — ESC. 1/2000

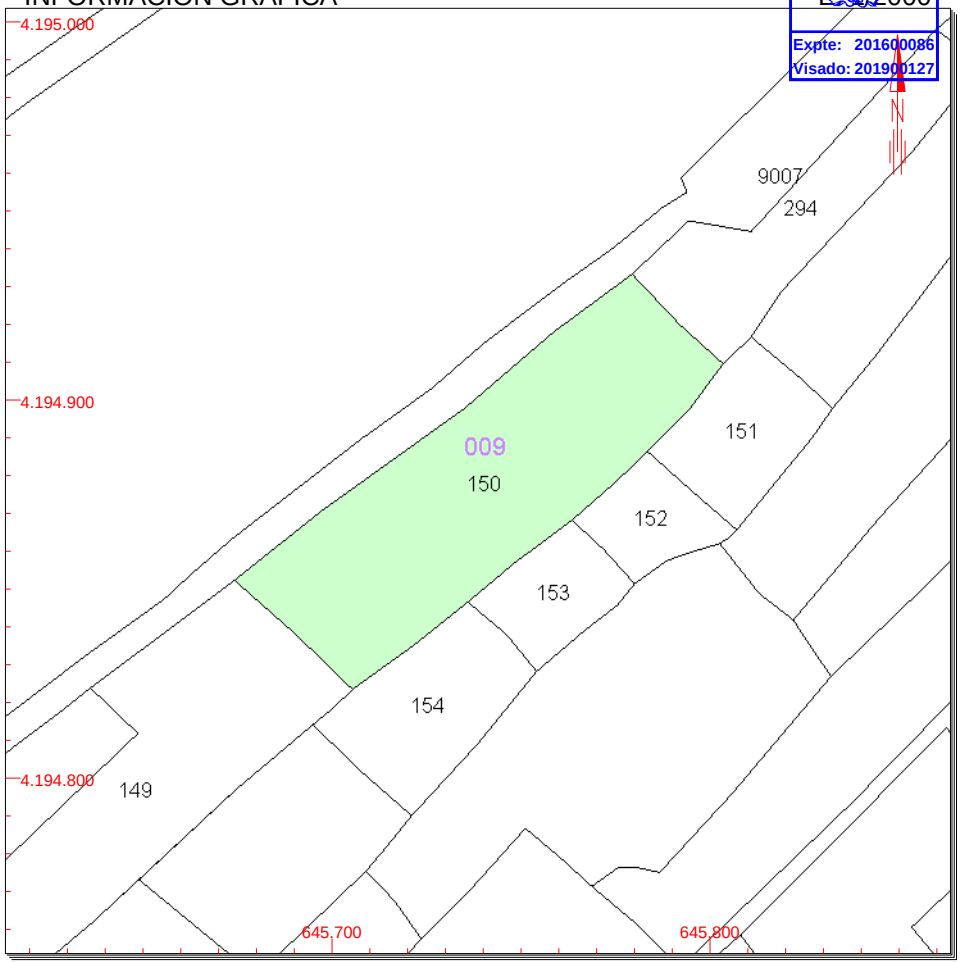

Este documento no es una certificación catastral, pero sus datos pueden ser verificados a través del 'Acceso a datos catastrales no protegidos' de la SEC.

Lunes , 2 de Junio de 2014

645.800 Coordenadas U.T.M. Huso 30 ETRS89
Límite de Manzana
Límite de Parcela
Límite de Construcciones
Mobiliario y aceras
Límite zona verde
Hidrografía

CONSULTA

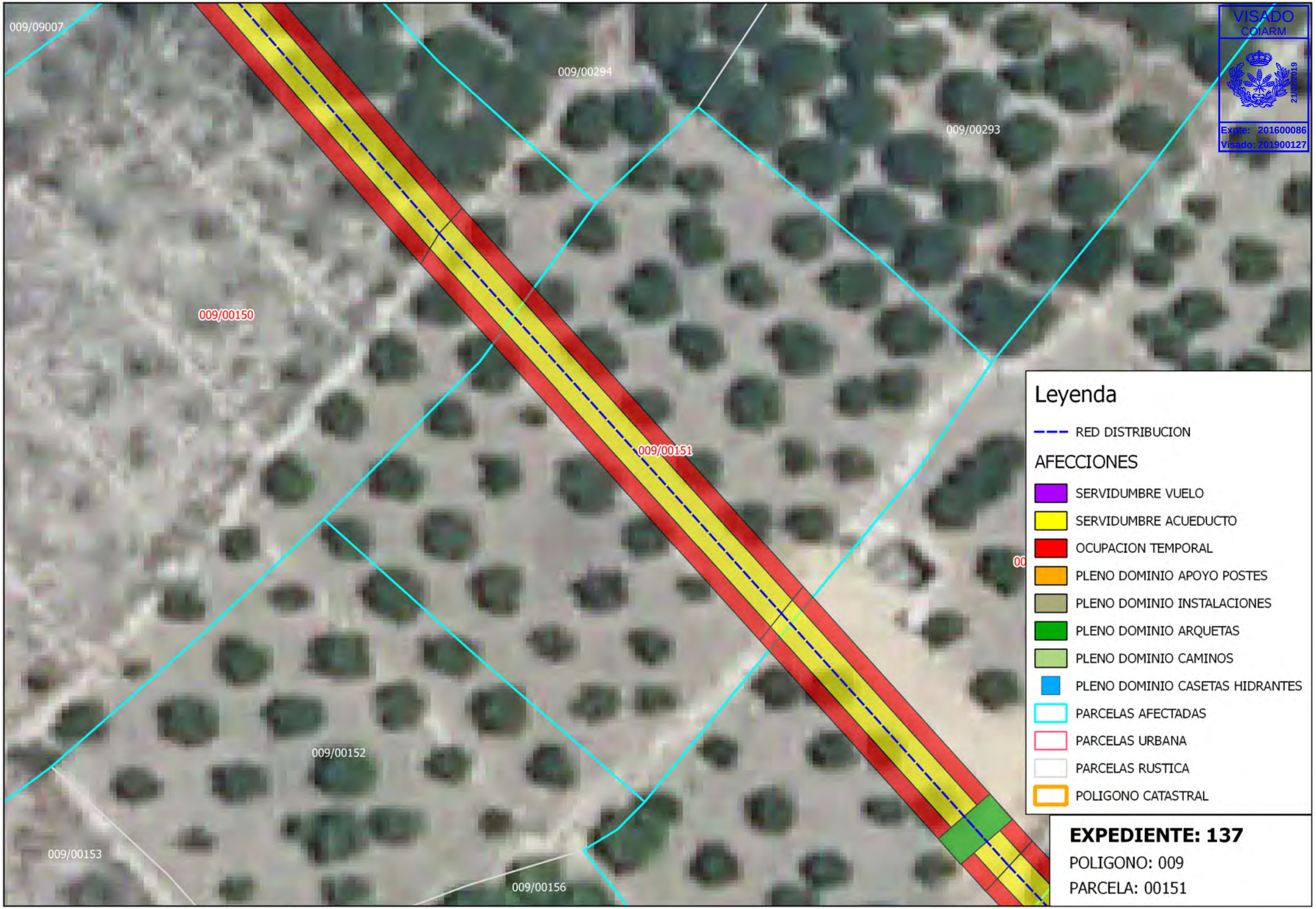
009/09007
009/00294
009/00293
009/00150
009/00151
009/00152
009/00153
009/00156
VISADO
COIARM
Expte: 201600086
Visado: 201900127
Leyenda
RED DISTRIBUCION
AFECCIONES
SERVIDUMBRE VUELO
SERVIDUMBRE ACUEDUCTO
OCUPACION TEMPORAL
PLENO DOMINIO APOYO POSTES
PLENO DOMINIO INSTALACIONES
PLENO DOMINIO ARQUETAS
PLENO DOMINIO CAMINOS
PLENO DOMINIO CASETAS HIDRANTES
PARCELAS AFECTADAS
PARCELAS URBANA
PARCELAS RUSTICA
POLIGONO CATASTRAL
EXPEDIENTE: 137
POLIGONO: 009
PARCELA: 00151

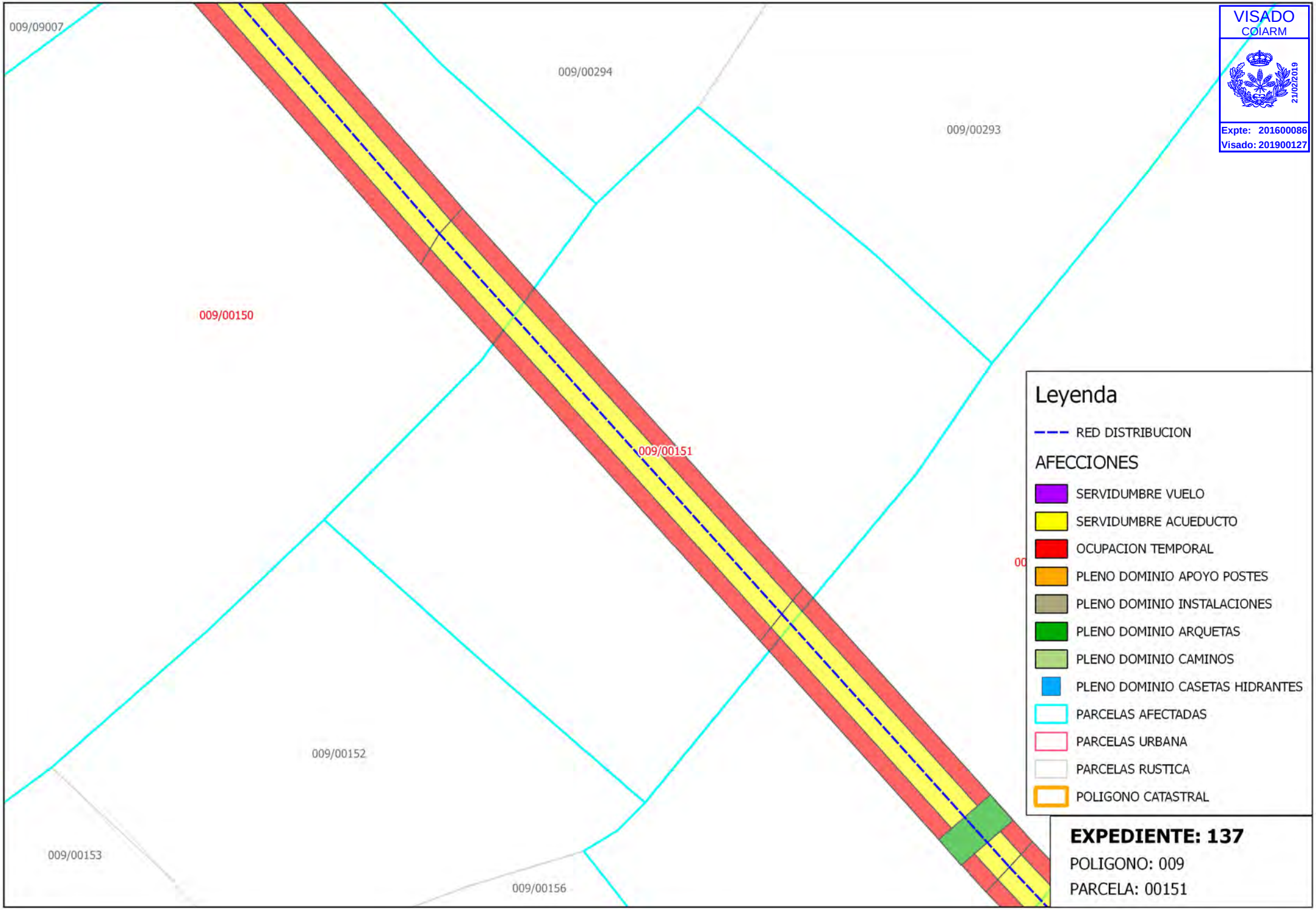
009/09007
009/00294
009/00293
009/00150
009/00151
009/00152
009/00153
009/00156
VISADO
COIARM
21/02/2019
Expte: 201600086
Visado: 201900127
Leyenda
RED DISTRIBUCION
AFECCIONES
SERVIDUMBRE VUELO
SERVIDUMBRE ACUEDUCTO
OCUPACION TEMPORAL
PLENO DOMINIO APOYO POSTES
PLENO DOMINIO INSTALACIONES
PLENO DOMINIO ARQUETAS
PLENO DOMINIO CAMINOS
PLENO DOMINIO CASETAS HIDRANTES
PARCELAS AFECTADAS
PARCELAS URBANA
PARCELAS RUSTICA
POLIGONO CATASTRAL
EXPEDIENTE: 137
POLIGONO: 009
PARCELA: 00151

GOBIERNO DE ESPAÑA

MINISTERIO DE HACIENDA Y ADMINISTRACIONES PÚBLICAS

SECRETARÍA DE ESTADO DE HACIENDA

DIRECCIÓN GENERAL DEL CATASTRO

Sede Electrónica del Catastro

CONSULTA DESCRIPTIVA Y GRÁFICA DE DATOS CATASTRALES BIENES INMUEBLES DE NATURALEZA RÚSTICA

Municipio de LIBRILLA Provincia de MURCIA

VISADO COIARM

Expte: 201600086
Visado: 201900127

REFERENCIA CATASTRAL DEL INMUEBLE

30023A009001510000OE

DATOS DEL INMUEBLE

LOCALIZACIÓN

Polígono 9 Parcela 151

LAS MONJAS. LIBRILLA [MURCIA]

USO LOCAL PRINCIPAL	AÑO CONSTRUCCIÓN
Agrario [Agrios regadío 03]	--

COEFICIENTE DE PARTICIPACIÓN	SUPERFICIE CONSTRUIDA [m²]
100,000000	--

DATOS DE LA FINCA A LA QUE PERTENECE EL INMUEBLE

SITUACIÓN

Polígono 9 Parcela 151

LAS MONJAS. LIBRILLA [MURCIA]

SUPERFICIE CONSTRUIDA [m²]	SUPERFICIE SUELO [m²]	TIPO DE FINCA
--	1.246	--

INFORMACIÓN GRÁFICA

ESC 1:2000

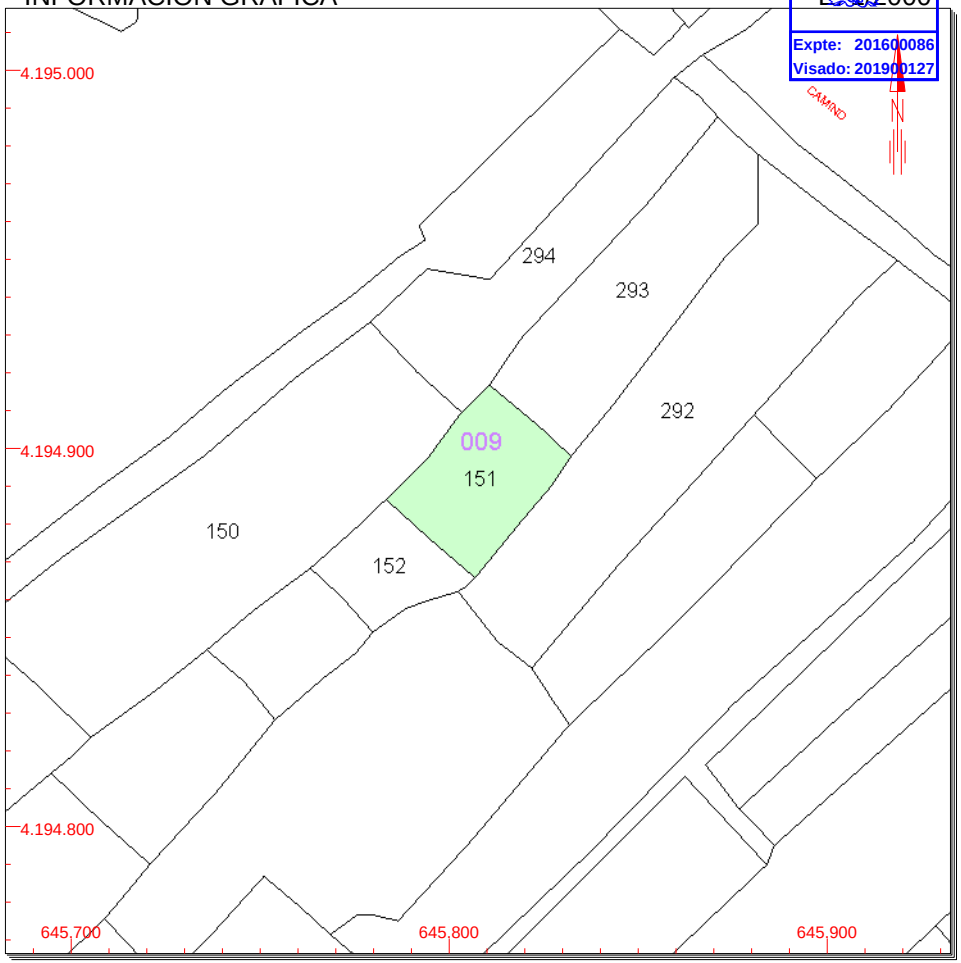

Este documento no es una certificación catastral, pero sus datos pueden ser verificados a través del 'Acceso a datos catastrales no protegidos' de la SEC.

Lunes , 2 de Junio de 2014

645.900 Coordenadas U.T.M. Huso 30 ETRS89
Límite de Manzana
Límite de Parcela
Límite de Construcciones
Mobiliario y aceras
Límite zona verde
Hidrografía

CONSULTA

645750

645750

645750

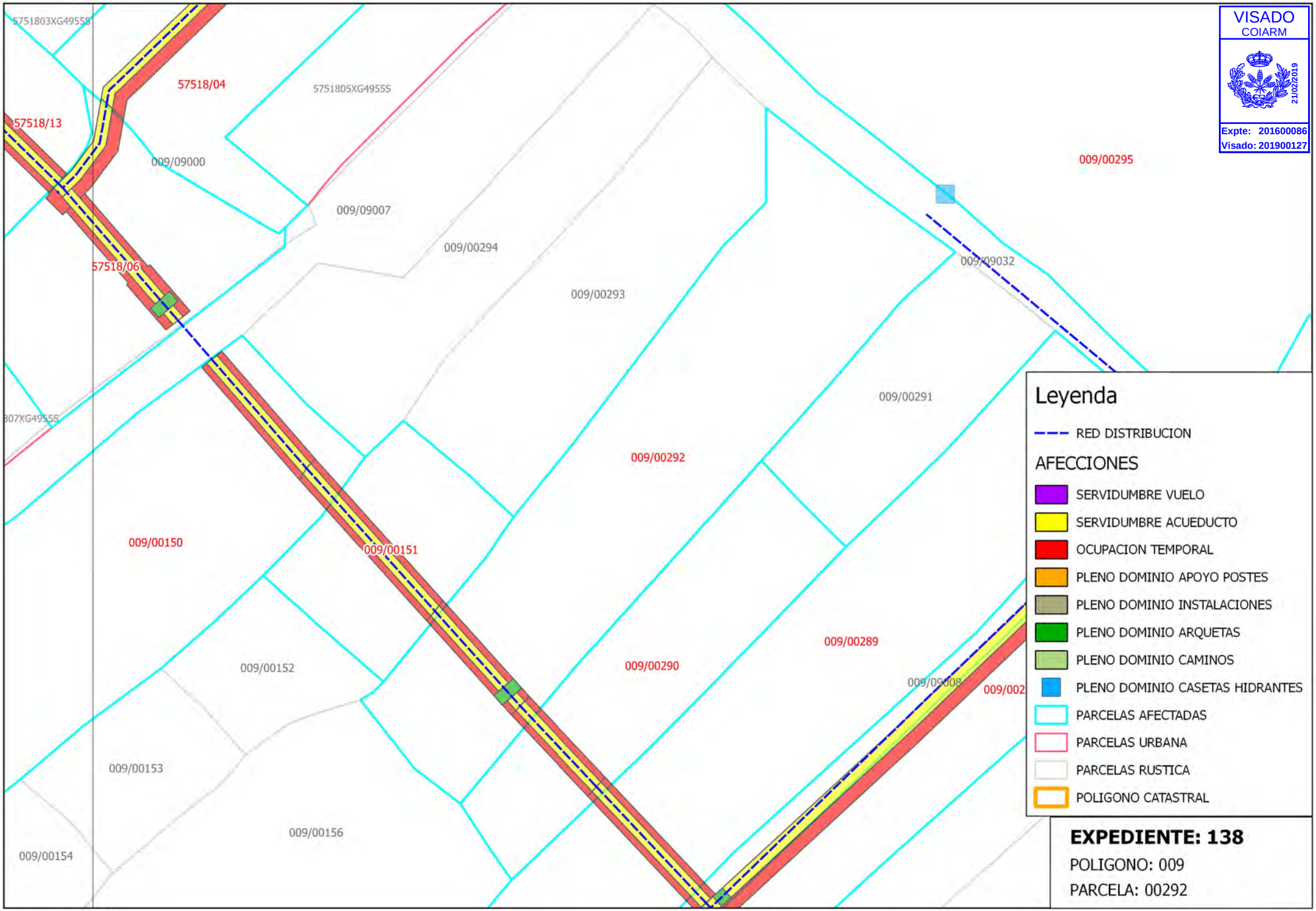

VISADO
COIARM
21/02/2019
Expte: 201600086
Visado: 201900127

645750

GOBIERNO DE ESPAÑA | MINISTERIO DE HACIENDA Y ADMINISTRACIONES PÚBLICAS | SECRETARÍA DE ESTADO DE HACIENDA | DIRECCIÓN GENERAL DEL CATASTRO | Sede Electrónica del Catastro

CONSULTA DESCRIPTIVA Y GRÁFICA DE DATOS CATASTRALES BIENES INMUEBLES DE NATURALEZA RÚSTICA

Municipio de LIBRILLA Provincia de MURCIA

VISADO COIARM 01/02/2019
Expte: 201600086
Visado: 201900127

REFERENCIA CATASTRAL DEL INMUEBLE

30023A009002920000OG

DATOS DEL INMUEBLE

LOCALIZACIÓN

Polígono 9 Parcela 292

AGUADUCHAR. LIBRILLA [MURCIA]

USO LOCAL PRINCIPAL	AÑO CONSTRUCCIÓN
Agrario [Agrios regadío 03]	--

COEFICIENTE DE PARTICIPACIÓN	SUPERFICIE CONSTRUIDA [m²]
100,000000	--

DATOS DE LA FINCA A LA QUE PERTENECE EL INMUEBLE

SITUACIÓN

Polígono 9 Parcela 292

AGUADUCHAR. LIBRILLA [MURCIA]

SUPERFICIE CONSTRUIDA [m²]	SUPERFICIE SUELO [m²]	TIPO DE FINCA
--	4.401	--

INFORMACIÓN GRÁFICA

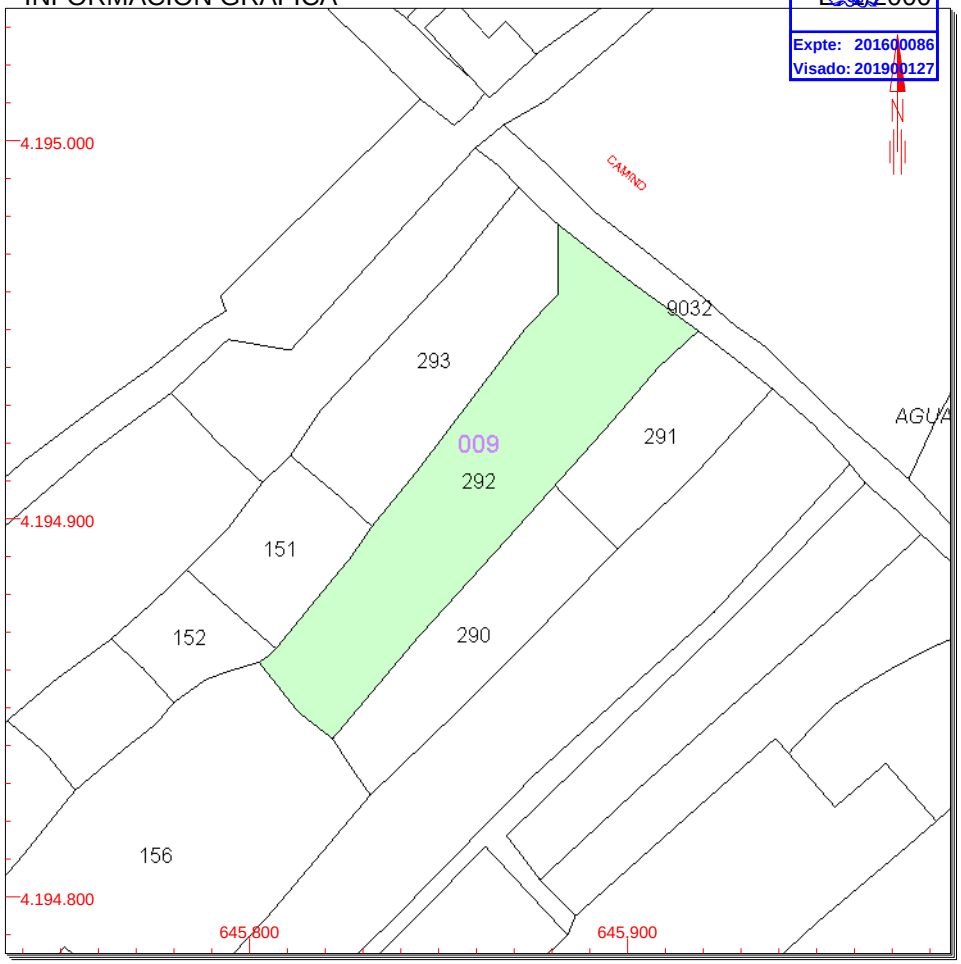

Este documento no es una certificación catastral, pero sus datos pueden ser verificados a través del 'Acceso a datos catastrales no protegidos' de la SEC.

Lunes , 2 de Junio de 2014

645.900 Coordenadas U.T.M. Huso 30 ETRS89
Límite de Manzana
Límite de Parcela
Límite de Construcciones
Mobiliario y aceras
Límite zona verde
Hidrografía

CONSULTA

009/00294
009/00293
009/00291
009/00150
009/00151
009/00292
009/00152
009/00290
009/00289
009/00008
009/00156
VISADO
COIARM
21/02/2019
Expte: 201600086
Visado: 201900127
Leyenda
RED DISTRIBUCION
AFECCIONES
SERVIDUMBRE VUELO
SERVIDUMBRE ACUEDUCTO
OCUPACION TEMPORAL
PLENO DOMINIO APOYO POSTES
PLENO DOMINIO INSTALACIONES
PLENO DOMINIO ARQUETAS
PLENO DOMINIO CAMINOS
PLENO DOMINIO CASETAS HIDRANTES
PARCELAS AFECTADAS
PARCELAS URBANA
PARCELAS RUSTICA
POLIGONO CATASTRAL
EXPEDIENTE: 139
POLIGONO: 009
PARCELA: 00290

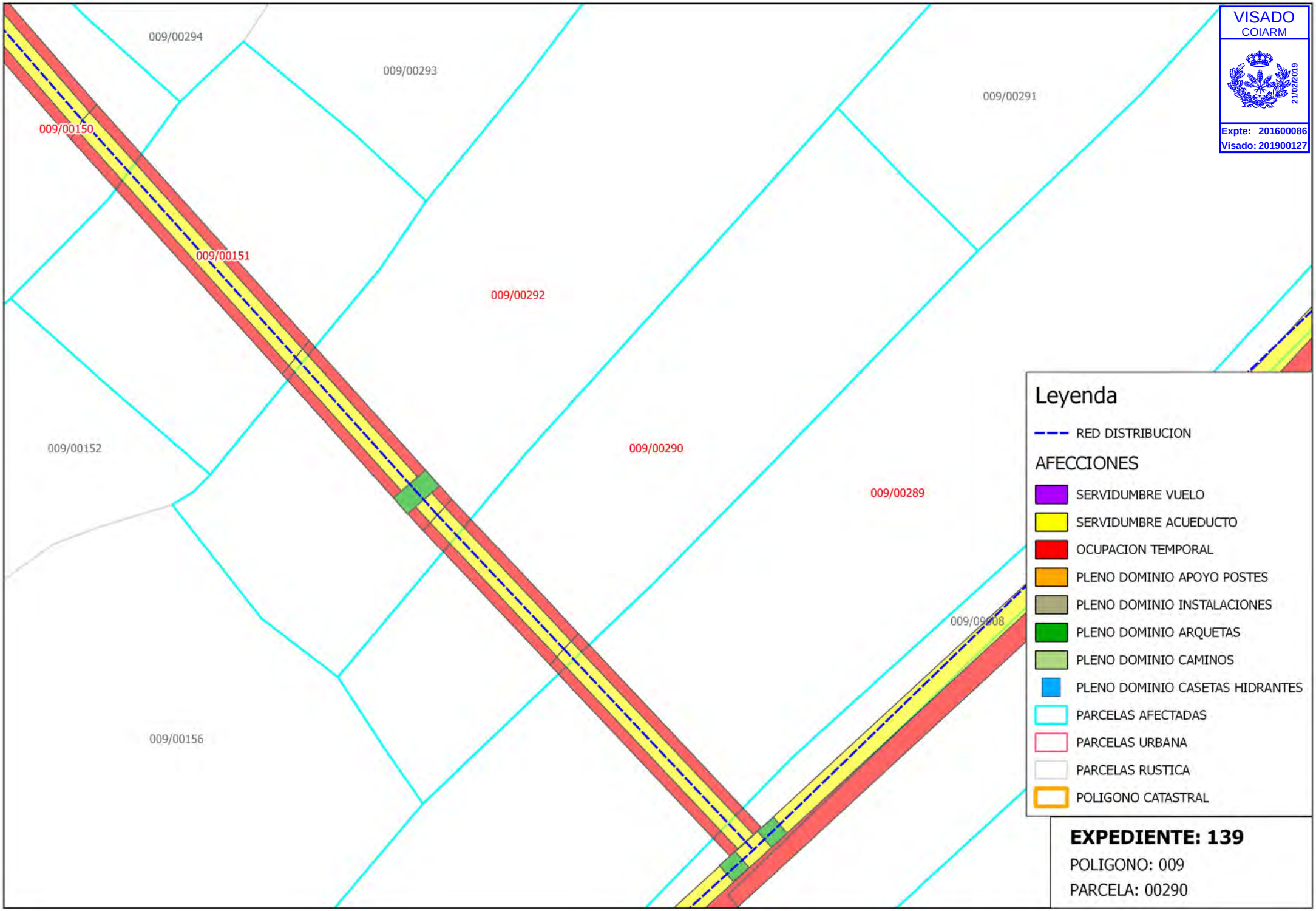
009/00294
009/00293
009/00291
009/00150
009/00151
009/00292
009/00152
009/00290
009/00289
009/00308
009/00156
VISADO
COIARM
21/02/2019
Expte: 201600086
Visado: 201900127
Leyenda
RED DISTRIBUCION
AFECCIONES
SERVIDUMBRE VUELO
SERVIDUMBRE ACUEDUCTO
OCUPACION TEMPORAL
PLENO DOMINIO APOYO POSTES
PLENO DOMINIO INSTALACIONES
PLENO DOMINIO ARQUETAS
PLENO DOMINIO CAMINOS
PLENO DOMINIO CASETAS HIDRANTES
PARCELAS AFECTADAS
PARCELAS URBANA
PARCELAS RUSTICA
POLIGONO CATASTRAL
EXPEDIENTE: 139
POLIGONO: 009
PARCELA: 00290

GOBIERNO DE ESPAÑA | MINISTERIO DE HACIENDA Y ADMINISTRACIONES PÚBLICAS | SECRETARÍA DE ESTADO DE HACIENDA | DIRECCIÓN GENERAL DEL CATASTRO | Sede Electrónica del Catastro

CONSULTA DESCRIPTIVA Y GRÁFICA DE DATOS CATASTRALES BIENES INMUEBLES DE NATURALEZA RÚSTICA

Municipio de LIBRILLA Provincia de MURCIA

VISADO COIARM
Expte: 201600086
Visado: 201900127

REFERENCIA CATASTRAL DEL INMUEBLE

30023A009002900000OB

DATOS DEL INMUEBLE

LOCALIZACIÓN

Polígono 9 Parcela 290

AGUADUCHAR. LIBRILLA [MURCIA]

USO LOCAL PRINCIPAL	AÑO CONSTRUCCIÓN
Agrario [Agrios regadío 04]	--

COEFICIENTE DE PARTICIPACIÓN	SUPERFICIE CONSTRUIDA [m²]
100,000000	--

DATOS DE LA FINCA A LA QUE PERTENECE EL INMUEBLE

SITUACIÓN

Polígono 9 Parcela 290

AGUADUCHAR. LIBRILLA [MURCIA]

SUPERFICIE CONSTRUIDA [m²]	SUPERFICIE SUELO [m²]	TIPO DE FINCA
--	1.935	--

INFORMACIÓN GRÁFICA E: 1/2000

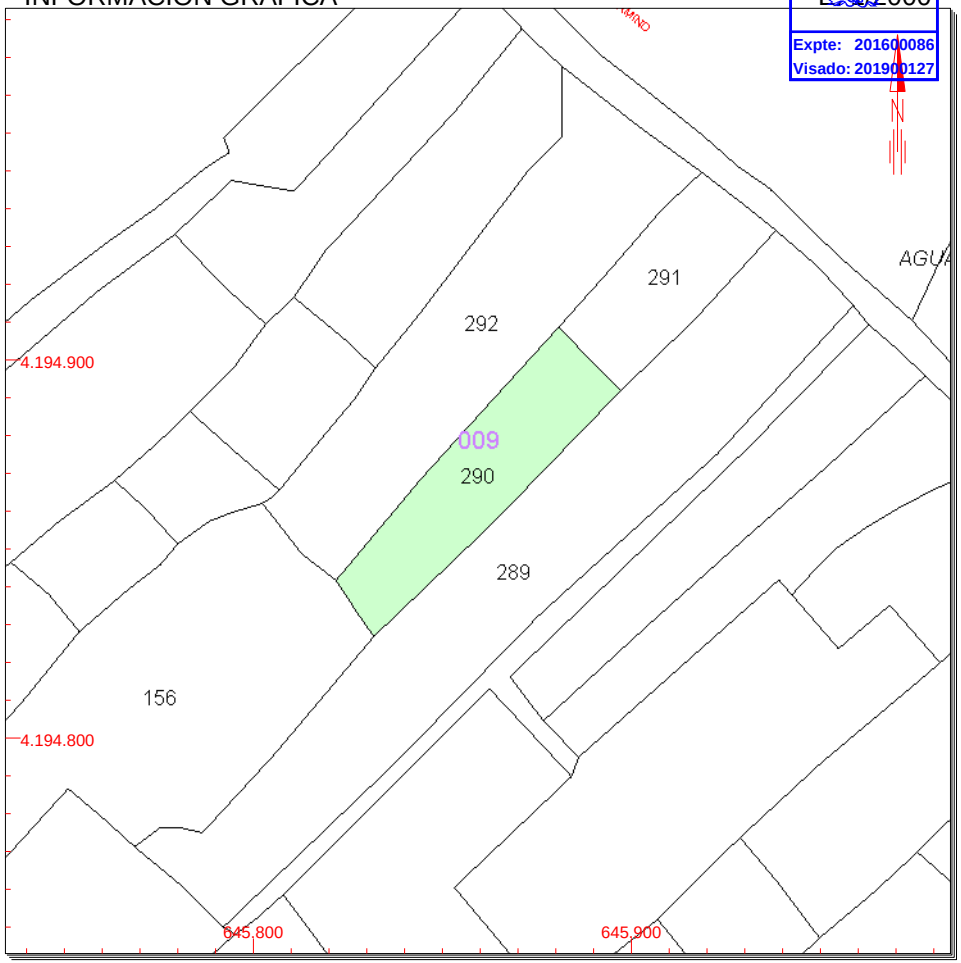

Este documento no es una certificación catastral, pero sus datos pueden ser verificados a través del 'Acceso a datos catastrales no protegidos' de la SEC.

Lunes , 2 de Junio de 2014

645.900 Coordenadas U.T.M. Huso 30 ETRS89
Límite de Manzana
Límite de Parcela
Límite de Construcciones
Mobiliario y aceras
Límite zona verde
Hidrografía

CONSULTA

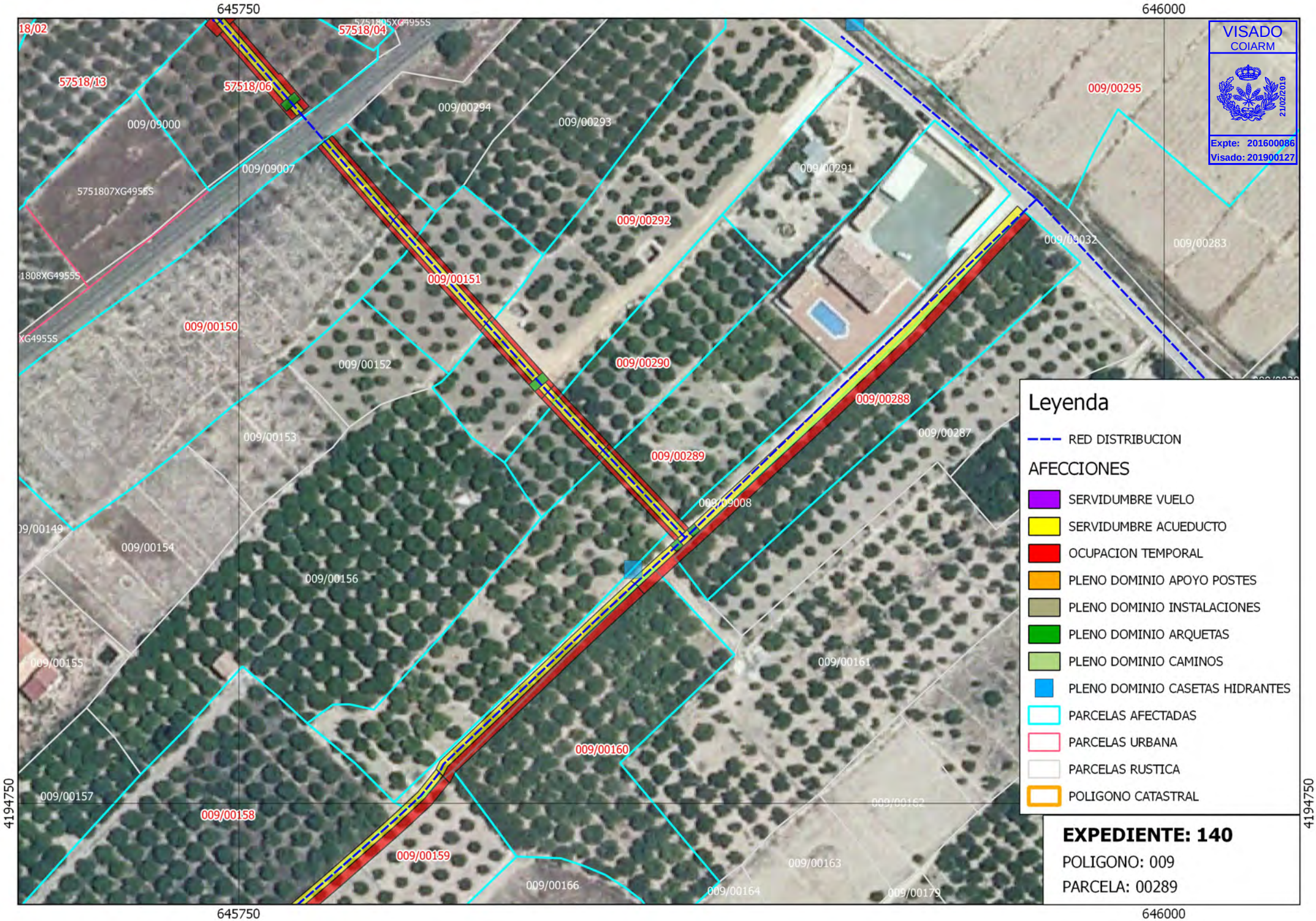
645750
646000
4194750
VISADO
COIARM
21/02/2019
Expte: 201600086
Visado: 201900127
Leyenda
RED DISTRIBUCION
AFECCIONES
SERVIDUMBRE VUELO
SERVIDUMBRE ACUEDUCTO
OCUPACION TEMPORAL
PLENO DOMINIO APOYO POSTES
PLENO DOMINIO INSTALACIONES
PLENO DOMINIO ARQUETAS
PLENO DOMINIO CAMINOS
PLENO DOMINIO CASETAS HIDRANTES
PARCELAS AFECTADAS
PARCELAS URBANA
PARCELAS RUSTICA
POLIGONO CATASTRAL
EXPEDIENTE: 140
POLIGONO: 009
PARCELA: 00289
57518/04
57518/06
57518/13
009/09000
009/09007
009/00294
009/00293
009/00295
009/00291
009/00292
009/09032
009/00283
009/00151
009/00150
009/00152
009/00290
009/00288
009/00287
009/00153
009/00289
009/09008
009/00154
009/00156
009/00161
009/00155
009/00160
009/00157
009/00158
009/00159
009/00162
009/00163
009/00166
009/00164
009/00179

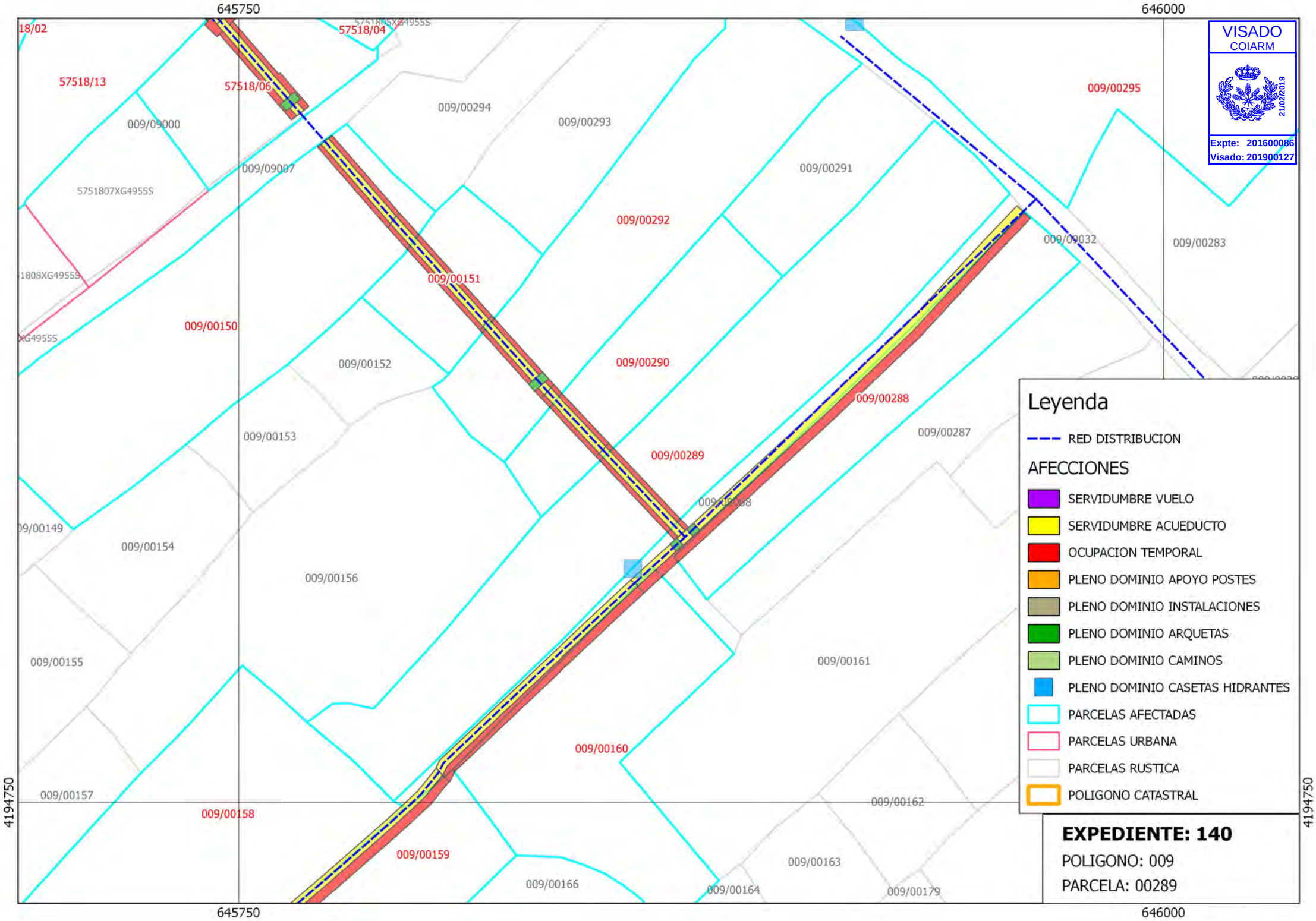
645750
646000
4194750
VISADO
COIARM
21/02/2019
Expte: 201600086
Visado: 201900127
18/02
57518/04
57518/13
57518/06
009/00295
009/00294
009/00293
009/09000
009/09007
009/00291
5751807XG4955S
009/00292
009/09032
009/00283
1808XG4955S
009/00151
009/00150
XG4955S
009/00152
009/00290
009/00288
009/00153
009/00287
009/00289
009/00149
009/00154
009/00156
009/00155
009/00161
009/00160
009/00157
009/00162
009/00158
009/00159
009/00163
009/00166
009/00164
009/00179
Leyenda
RED DISTRIBUCION
AFECCIONES
SERVIDUMBRE VUELO
SERVIDUMBRE ACUEDUCTO
OCUPACION TEMPORAL
PLENO DOMINIO APOYO POSTES
PLENO DOMINIO INSTALACIONES
PLENO DOMINIO ARQUETAS
PLENO DOMINIO CAMINOS
PLENO DOMINIO CASETAS HIDRANTES
PARCELAS AFECTADAS
PARCELAS URBANA
PARCELAS RUSTICA
POLIGONO CATASTRAL
EXPEDIENTE: 140
POLIGONO: 009
PARCELA: 00289

GOBIERNO DE ESPAÑA | MINISTERIO DE HACIENDA Y ADMINISTRACIONES PÚBLICAS | SECRETARÍA DE ESTADO DE HACIENDA | DIRECCIÓN GENERAL DEL CATASTRO | Sede Electrónica del Catastro

CONSULTA DESCRIPTIVA Y GRÁFICA DE DATOS CATASTRALES BIENES INMUEBLES DE NATURALEZA RÚSTICA

Municipio de LIBRILLA Provincia de MURCIA

VISADO COIARM
Expte: 201600086
Visado: 201900127

REFERENCIA CATASTRAL DEL INMUEBLE

30023A009002880000OY

DATOS DEL INMUEBLE

LOCALIZACIÓN

Polígono 9 Parcela 288

AGUADUCHAR. LIBRILLA [MURCIA]

USO LOCAL PRINCIPAL	AÑO CONSTRUCCIÓN
Agrario [Agrios regadío 03]	--

COEFICIENTE DE PARTICIPACIÓN	SUPERFICIE CONSTRUIDA [m²]
100,000000	--

DATOS DE LA FINCA A LA QUE PERTENECE EL INMUEBLE

SITUACIÓN

Polígono 9 Parcela 288

AGUADUCHAR. LIBRILLA [MURCIA]

SUPERFICIE CONSTRUIDA [m²]	SUPERFICIE SUELO [m²]	TIPO DE FINCA
--	2.270	--

INFORMACIÓN GRÁFICA E: 1:2000

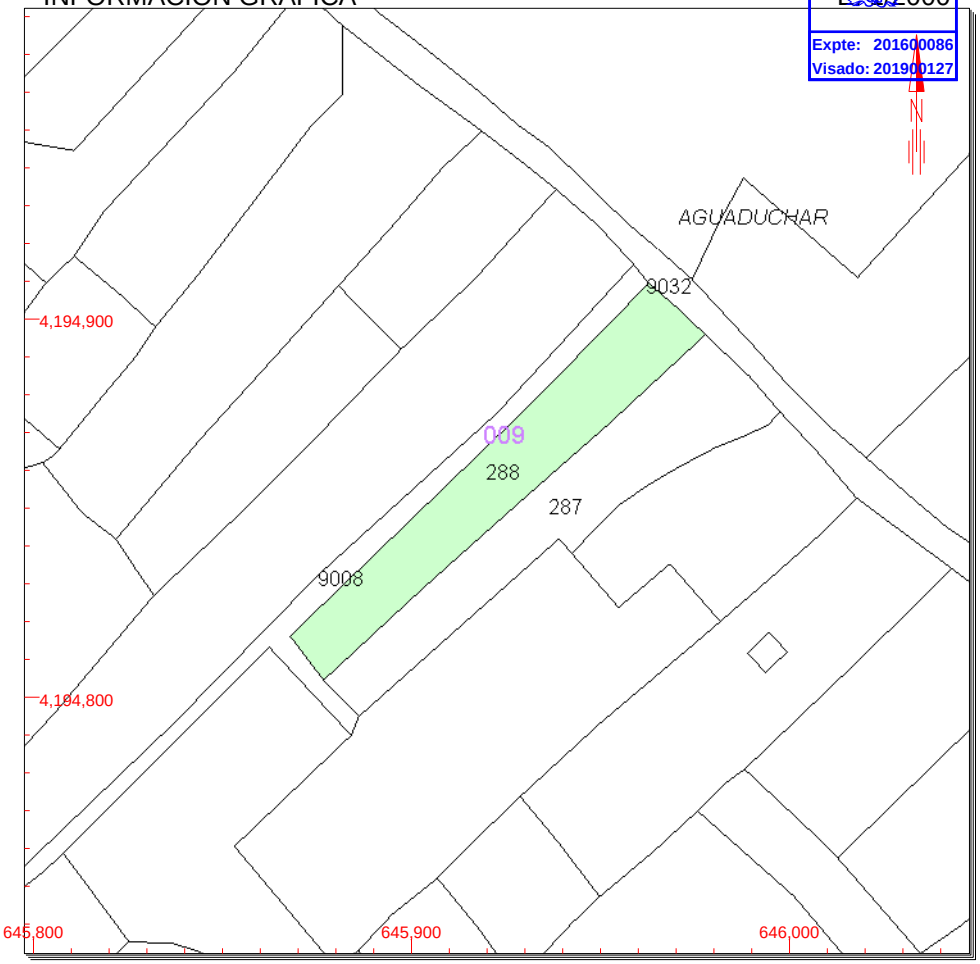

Este documento no es una certificación catastral, pero sus datos pueden ser verificados a través del 'Acceso a datos catastrales no protegidos' de la SEC.

Jueves , 11 de Septiembre de 2014

646,000 Coordenadas U.T.M. Huso 30 ETRS89
Límite de Manzana
Límite de Parcela
Límite de Construcciones
Mobiliario y aceras
Límite zona verde
Hidrografía

CONSULTA

646000

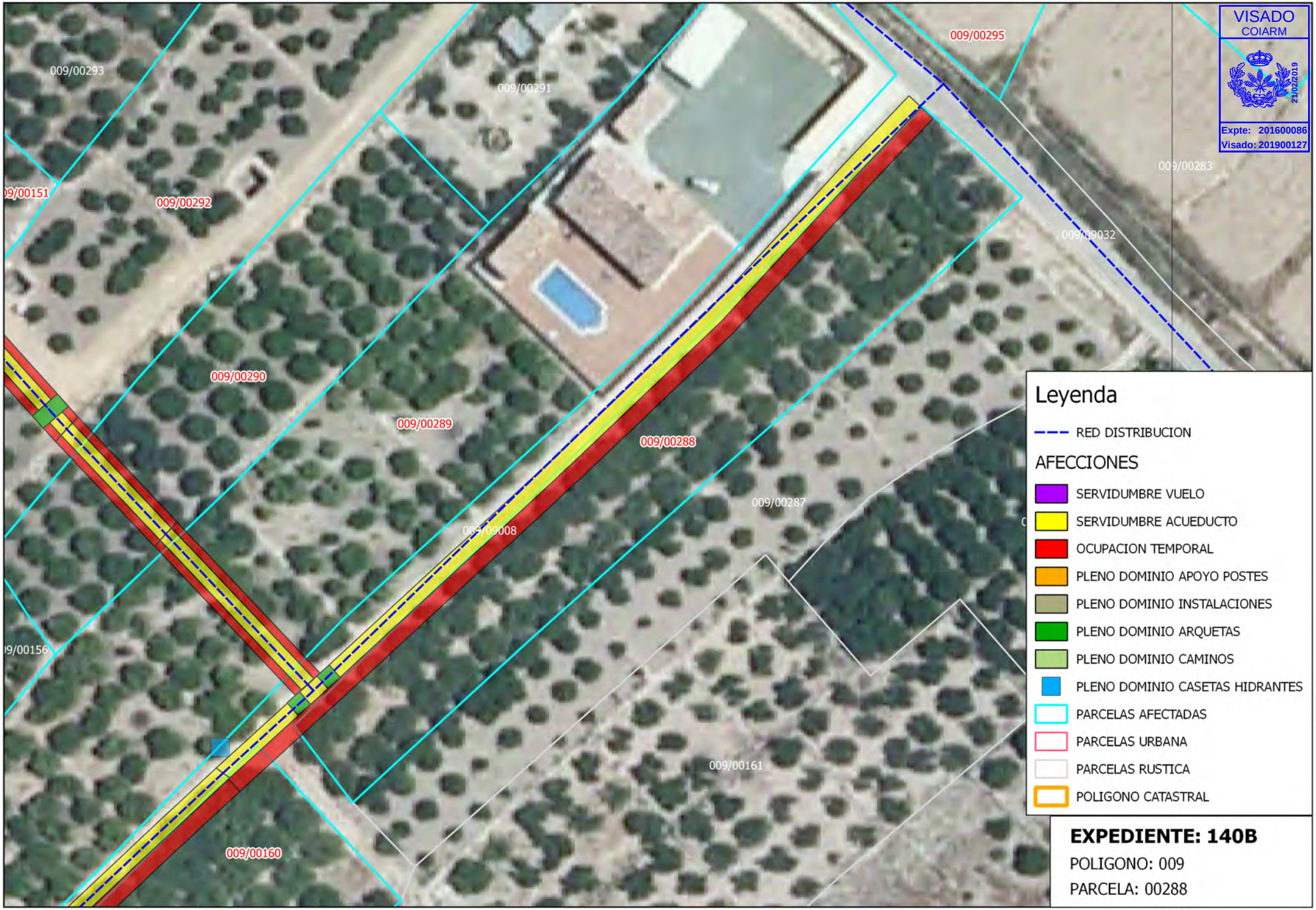

646000

646000

VISADO
COIARM
21/02/2019
Expte: 201600086
Visado: 201900127

009/00293
009/00291
009/00295
009/00283
009/00151
009/00292
009/09032
009/00290
009/00289
009/00288
009/00287
009/00156
009/00161
009/00160

Leyenda

RED DISTRIBUCION

AFECCIONES

- SERVIDUMBRE VUELO
- SERVIDUMBRE ACUEDUCTO
- OCUPACION TEMPORAL
- PLENO DOMINIO APOYO POSTES
- PLENO DOMINIO INSTALACIONES
- PLENO DOMINIO ARQUETAS
- PLENO DOMINIO CAMINOS
- PLENO DOMINIO CASETAS HIDRANTES
- PARCELAS AFECTADAS
- PARCELAS URBANA
- PARCELAS RUSTICA
- POLIGONO CATASTRAL

EXPEDIENTE: 140B

POLIGONO: 009

PARCELA: 00288

646000

GOBIERNO DE ESPAÑA | MINISTERIO DE HACIENDA Y ADMINISTRACIONES PÚBLICAS | SECRETARÍA DE ESTADO DE HACIENDA | DIRECCIÓN GENERAL DEL CATASTRO | Sede Electrónica del Catastro

CONSULTA DESCRIPTIVA Y GRÁFICA DE DATOS CATASTRALES BIENES INMUEBLES DE NATURALEZA RÚSTICA

Municipio de LIBRILLA Provincia de MURCIA

VISADO COIARM
Expte: 201600086
Visado: 201900127

REFERENCIA CATASTRAL DEL INMUEBLE

30023A009002890000OG

DATOS DEL INMUEBLE

LOCALIZACIÓN

Polígono 9 Parcela 289

AGUADUCHAR. LIBRILLA [MURCIA]

USO LOCAL PRINCIPAL	AÑO CONSTRUCCIÓN
Agrario [Agrios regadío 04]	--

COEFICIENTE DE PARTICIPACIÓN	SUPERFICIE CONSTRUIDA [m²]
100,000000	--

DATOS DE LA FINCA A LA QUE PERTENECE EL INMUEBLE

SITUACIÓN

Polígono 9 Parcela 289

AGUADUCHAR. LIBRILLA [MURCIA]

SUPERFICIE CONSTRUIDA [m²]	SUPERFICIE SUELO [m²]	TIPO DE FINCA
--	6.342	--

INFORMACIÓN GRÁFICA E: 1/2000

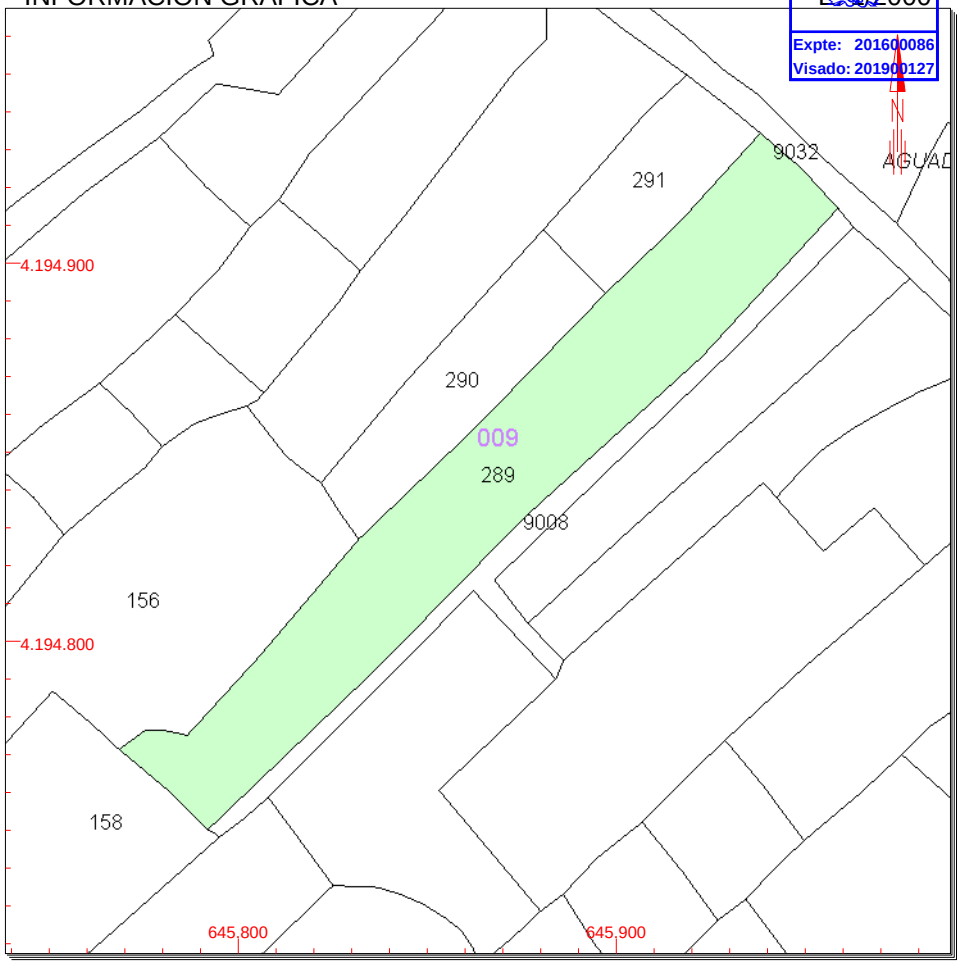

Este documento no es una certificación catastral, pero sus datos pueden ser verificados a través del 'Acceso a datos catastrales no protegidos' de la SEC.

Lunes , 2 de Junio de 2014

645.900 Coordenadas U.T.M. Huso 30 ETRS89
Límite de Manzana
Límite de Parcela
Límite de Construcciones
Mobiliario y aceras
Límite zona verde
Hidrografía

CONSULTA

VISADO
COIARM
21/02/2019
Expte: 201600086
Visado: 201900127
009/00290
009/00288
009/00287
009/00156
009/00289
009/09008
009/00161
009/00160
009/00158
009/00159
009/00166
009/00164
009/00165
4194750
4194750
Leyenda
RED DISTRIBUCION
AFECCIONES
SERVIDUMBRE VUELO
SERVIDUMBRE ACUEDUCTO
OCUPACION TEMPORAL
PLENO DOMINIO APOYO POSTES
PLENO DOMINIO INSTALACIONES
PLENO DOMINIO ARQUETAS
PLENO DOMINIO CAMINOS
PLENO DOMINIO CASETAS HIDRANTES
PARCELAS AFECTADAS
PARCELAS URBANA
PARCELAS RUSTICA
POLIGONO CATASTRAL
EXPEDIENTE: 141
POLIGONO: 009
PARCELA: 00160

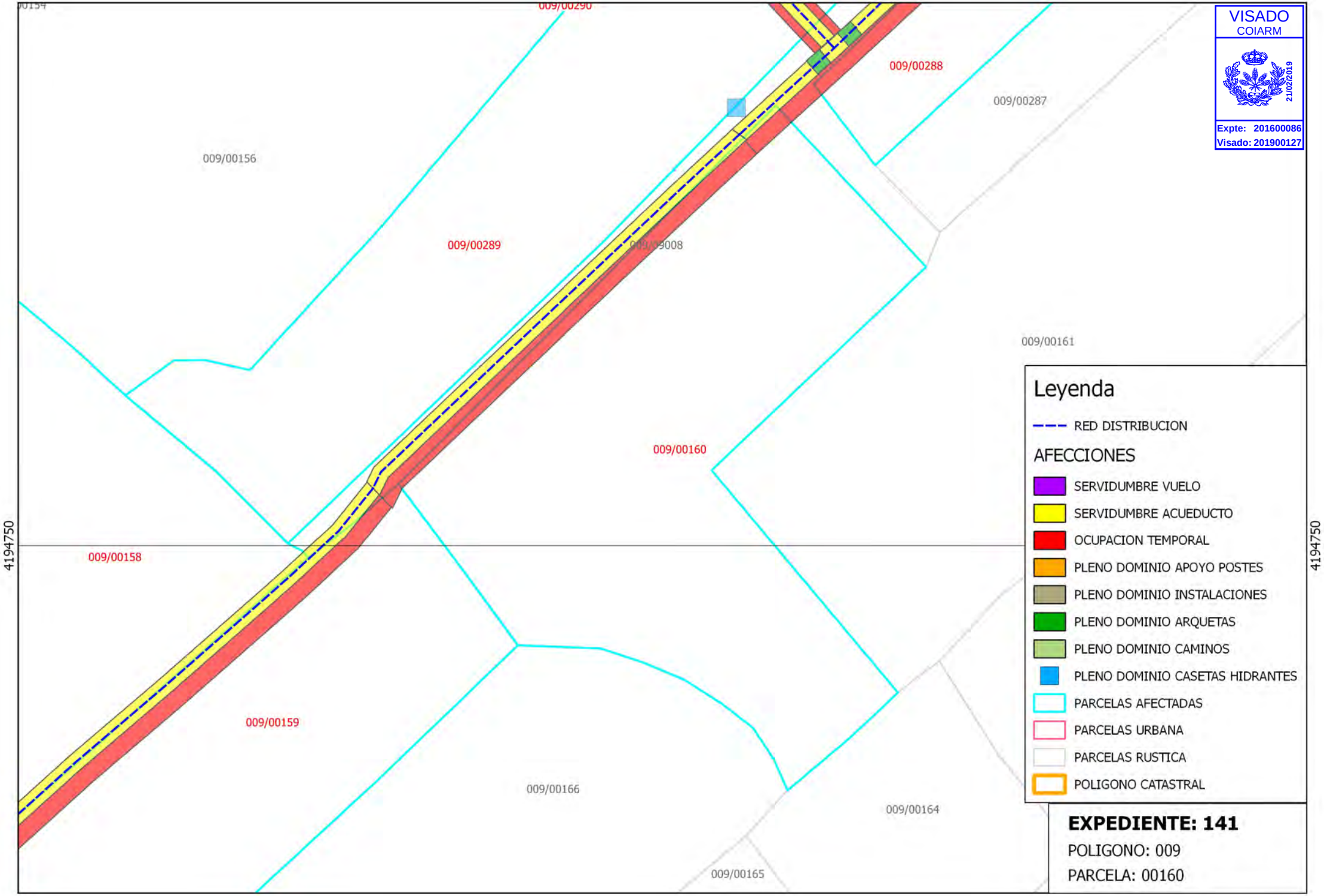
VISADO
COIARM
21/02/2019
Expte: 201600086
Visado: 201900127
009/00290
009/00288
009/00287
009/00156
009/00289
009/09008
009/00161
009/00160
009/00158
009/00159
009/00166
009/00164
009/00165
4194750
4194750
Leyenda
RED DISTRIBUCION
AFECCIONES
SERVIDUMBRE VUELO
SERVIDUMBRE ACUEDUCTO
OCUPACION TEMPORAL
PLENO DOMINIO APOYO POSTES
PLENO DOMINIO INSTALACIONES
PLENO DOMINIO ARQUETAS
PLENO DOMINIO CAMINOS
PLENO DOMINIO CASETAS HIDRANTES
PARCELAS AFECTADAS
PARCELAS URBANA
PARCELAS RUSTICA
POLIGONO CATASTRAL
EXPEDIENTE: 141
POLIGONO: 009
PARCELA: 00160

GOBIERNO DE ESPAÑA

MINISTERIO DE HACIENDA Y ADMINISTRACIONES PÚBLICAS

SECRETARÍA DE ESTADO DE HACIENDA

DIRECCIÓN GENERAL DEL CATASTRO

Sede Electrónica del Catastro

CONSULTA DESCRIPTIVA Y GRÁFICA DE DATOS CATASTRALES BIENES INMUEBLES DE NATURALEZA RÚSTICA

Municipio de LIBRILLA Provincia de MURCIA

VISADO COIARM

Expte: 201600086
Visado: 201900127

REFERENCIA CATASTRAL DEL INMUEBLE

30023A009001600000OA

DATOS DEL INMUEBLE

LOCALIZACIÓN

Polígono 9 Parcela 160

LAS MONJAS. LIBRILLA [MURCIA]

USO LOCAL PRINCIPAL	AÑO CONSTRUCCIÓN
Agrario [Agrios regadío 03]	--

COEFICIENTE DE PARTICIPACIÓN	SUPERFICIE CONSTRUIDA [m²]
100,000000	--

DATOS DE LA FINCA A LA QUE PERTENECE EL INMUEBLE

SITUACIÓN

Polígono 9 Parcela 160

LAS MONJAS. LIBRILLA [MURCIA]

SUPERFICIE CONSTRUIDA [m²]	SUPERFICIE SUELO [m²]	TIPO DE FINCA
--	3.407	--

INFORMACIÓN GRÁFICA

E: 1/2000

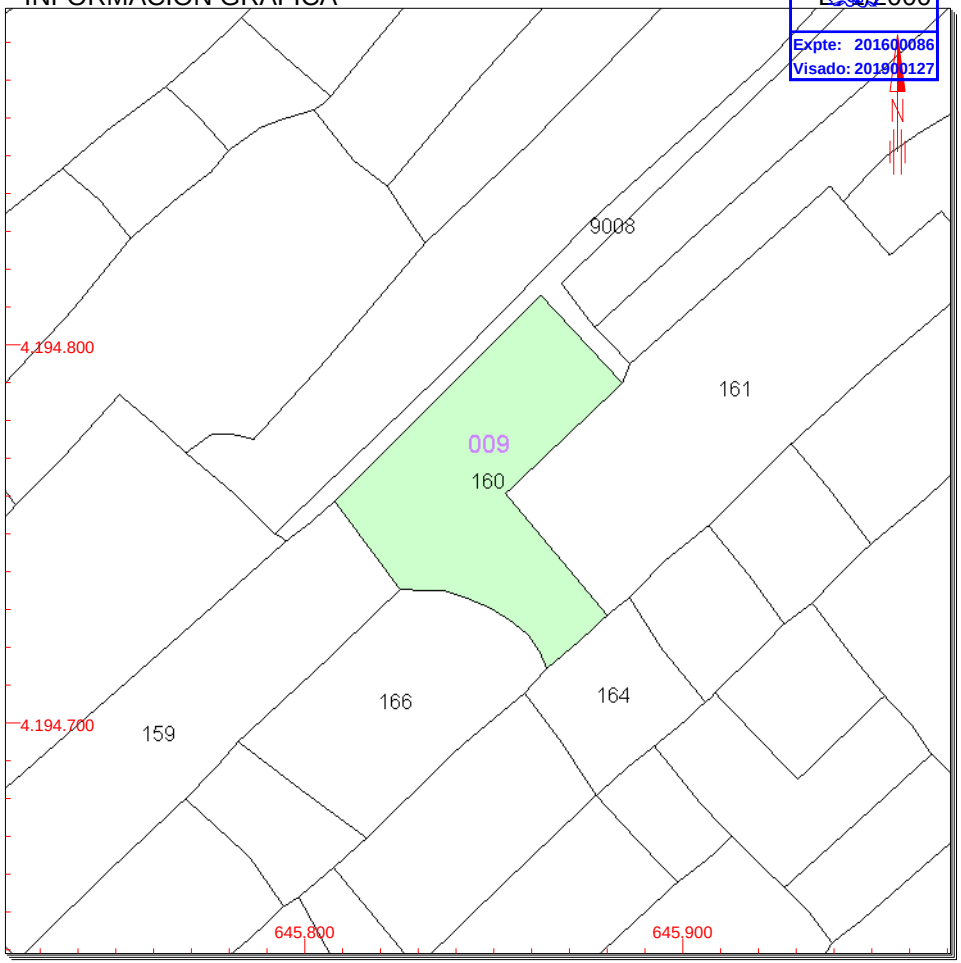

Este documento no es una certificación catastral, pero sus datos pueden ser verificados a través del 'Acceso a datos catastrales no protegidos' de la SEC.

Lunes , 2 de Junio de 2014

645.900 Coordenadas U.T.M. Huso 30 ETRS89
Límite de Manzana
Límite de Parcela
Límite de Construcciones
Mobiliario y aceras
Límite zona verde
Hidrografía

CONSULTA

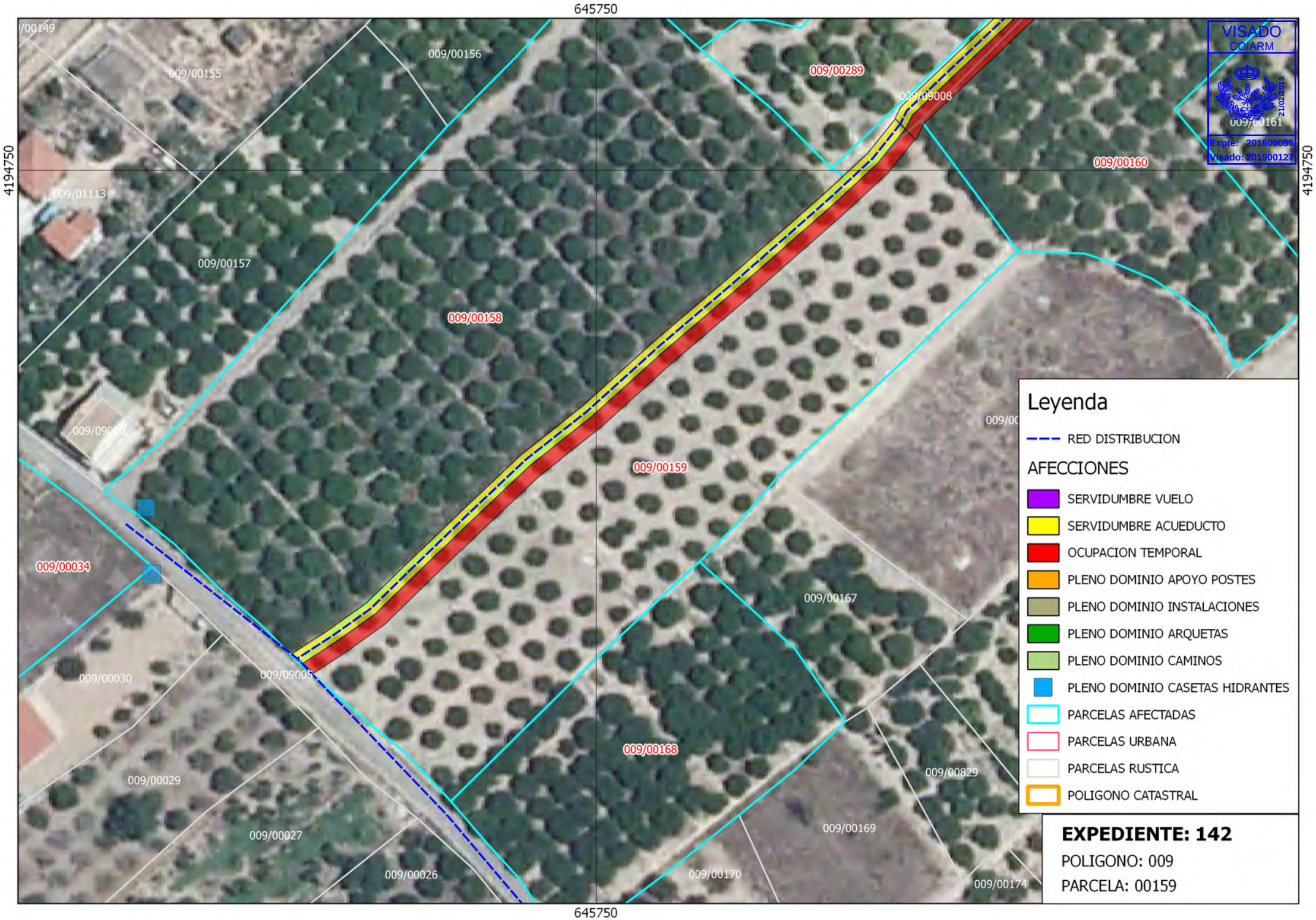
645750
4194750
VISADO
COIARM
21/02/2019
Expte: 201600086
Visado: 201900127
009/00149
009/00155
009/00156
009/00289
009/09008
009/00161
009/00160
009/01113
009/00157
009/00158
009/09000
009/00159
009/00034
009/00167
009/09005
009/00030
009/00168
009/00829
009/00029
009/00027
009/00169
009/00026
009/00170
009/00174
Leyenda
RED DISTRIBUCION
AFECCIONES
SERVIDUMBRE VUELO
SERVIDUMBRE ACUEDUCTO
OCUPACION TEMPORAL
PLENO DOMINIO APOYO POSTES
PLENO DOMINIO INSTALACIONES
PLENO DOMINIO ARQUETAS
PLENO DOMINIO CAMINOS
PLENO DOMINIO CASETAS HIDRANTES
PARCELAS AFECTADAS
PARCELAS URBANA
PARCELAS RUSTICA
POLIGONO CATASTRAL
EXPEDIENTE: 142
POLIGONO: 009
PARCELA: 00159

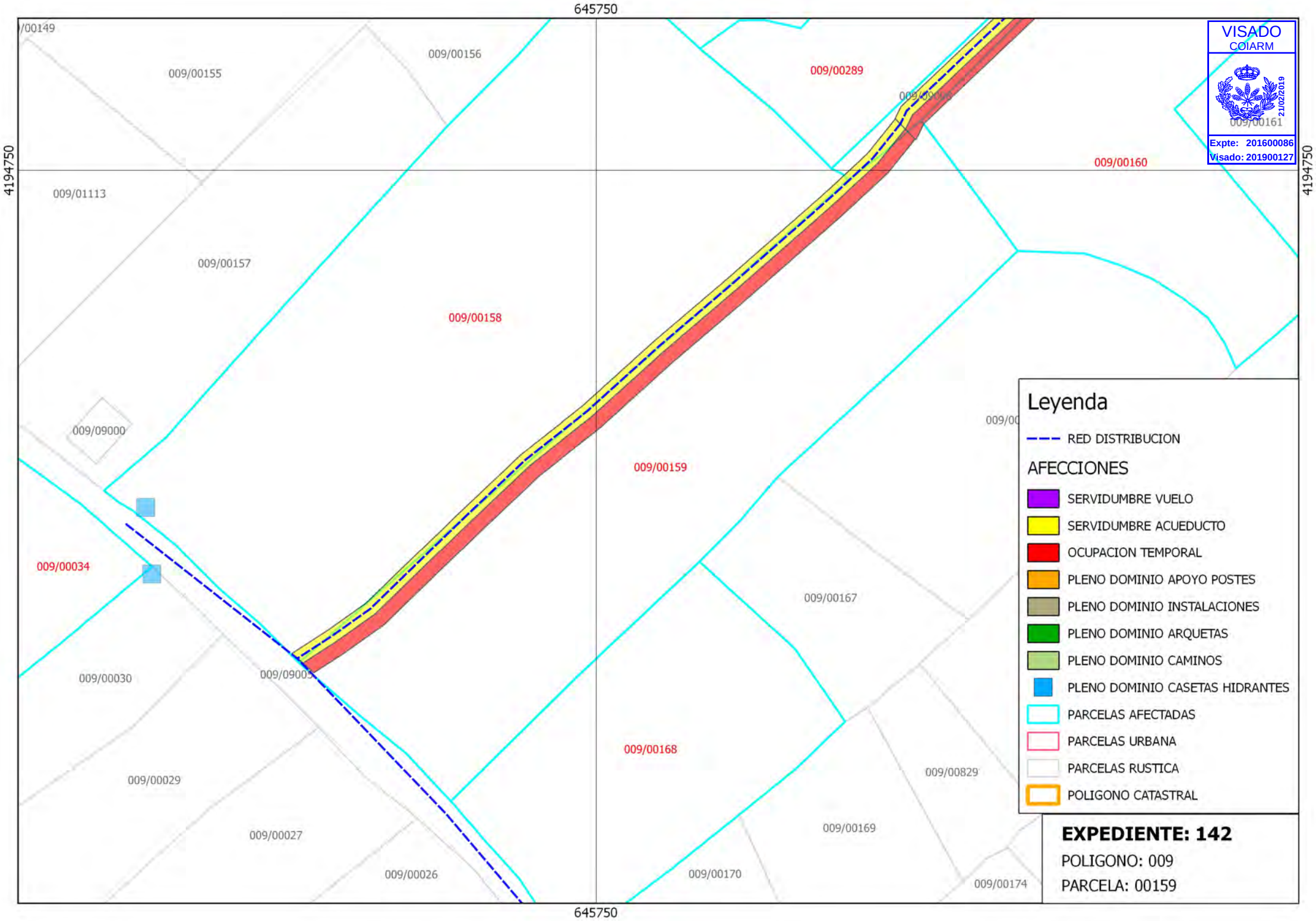
645750
4194750
/00149
009/00155
009/00156
009/00289
009/00161
009/00160
009/01113
009/00157
009/00158
009/09000
009/00159
009/00034
009/00167
009/00030
009/09005
009/00168
009/00829
009/00029
009/00169
009/00027
009/00026
009/00170
009/00174
VISADO
COIARM
21/02/2019
Expte: 201600086
Visado: 201900127
Leyenda
RED DISTRIBUCION
AFECCIONES
SERVIDUMBRE VUELO
SERVIDUMBRE ACUEDUCTO
OCUPACION TEMPORAL
PLENO DOMINIO APOYO POSTES
PLENO DOMINIO INSTALACIONES
PLENO DOMINIO ARQUETAS
PLENO DOMINIO CAMINOS
PLENO DOMINIO CASETAS HIDRANTES
PARCELAS AFECTADAS
PARCELAS URBANA
PARCELAS RUSTICA
POLIGONO CATASTRAL
EXPEDIENTE: 142
POLIGONO: 009
PARCELA: 00159

GOBIERNO DE ESPAÑA | MINISTERIO DE HACIENDA Y ADMINISTRACIONES PÚBLICAS | SECRETARÍA DE ESTADO DE HACIENDA | DIRECCIÓN GENERAL DEL CATASTRO | Sede Electrónica del Catastro

CONSULTA DESCRIPTIVA Y GRÁFICA DE DATOS CATASTRALES BIENES INMUEBLES DE NATURALEZA RÚSTICA

Municipio de LIBRILLA Provincia de MURCIA

VISADO COIARM
Expte: 201600086
Visado: 20160027
02/2019

REFERENCIA CATASTRAL DEL INMUEBLE

30023A009001590000OY

DATOS DEL INMUEBLE

LOCALIZACIÓN

Polígono 9 Parcela 159

LAS MONJAS. LIBRILLA [MURCIA]

USO LOCAL PRINCIPAL: **Agrario [Agrios regadío 04]**

AÑO CONSTRUCCIÓN: **--**

COEFICIENTE DE PARTICIPACIÓN: **100,000000**

SUPERFICIE CONSTRUIDA [m²]: **--**

DATOS DE LA FINCA A LA QUE PERTENECE EL INMUEBLE

SITUACIÓN

Polígono 9 Parcela 159

LAS MONJAS. LIBRILLA [MURCIA]

SUPERFICIE CONSTRUIDA [m²]	SUPERFICIE SUELO [m²]	TIPO DE FINCA
--	4.671	--

INFORMACIÓN GRÁFICA E: 1:2000

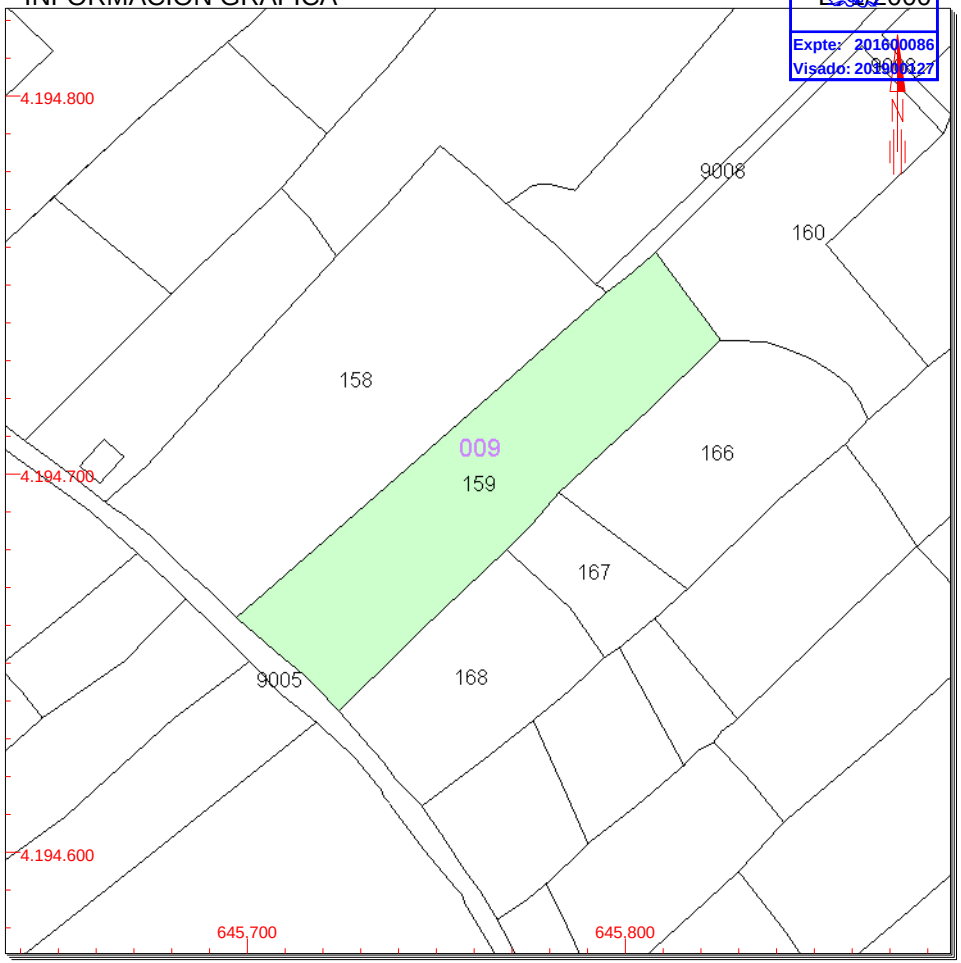

Este documento no es una certificación catastral, pero sus datos pueden ser verificados a través del 'Acceso a datos catastrales no protegidos' de la SEC.

Lunes , 2 de Junio de 2014

645.800 Coordenadas U.T.M. Huso 30 ETRS89
Límite de Manzana
Límite de Parcela
Límite de Construcciones
Mobiliario y aceras
Límite zona verde
Hidrografía

CONSULTA

645750
4194750
009/00148
009/00154
009/00149
009/00155
009/00156
009/00289
009/09008
009/00160
009/00157
009/00158
009/00035
009/09005
009/00159
009/00034
009/00030
009/00029
009/00031
009/00027
009/00168
VISADO
COIARM
Expte: 201600086
Visado: 201900127
Leyenda
RED DISTRIBUCION
AFECCIONES
SERVIDUMBRE VUELO
SERVIDUMBRE ACUEDUCTO
OCUPACION TEMPORAL
PLENO DOMINIO APOYO POSTES
PLENO DOMINIO INSTALACIONES
PLENO DOMINIO ARQUETAS
PLENO DOMINIO CAMINOS
PLENO DOMINIO CASETAS HIDRANTES
PARCELAS AFECTADAS
PARCELAS URBANA
PARCELAS RUSTICA
POLIGONO CATASTRAL
EXPEDIENTE: 143
POLIGONO: 009
PARCELA: 00158

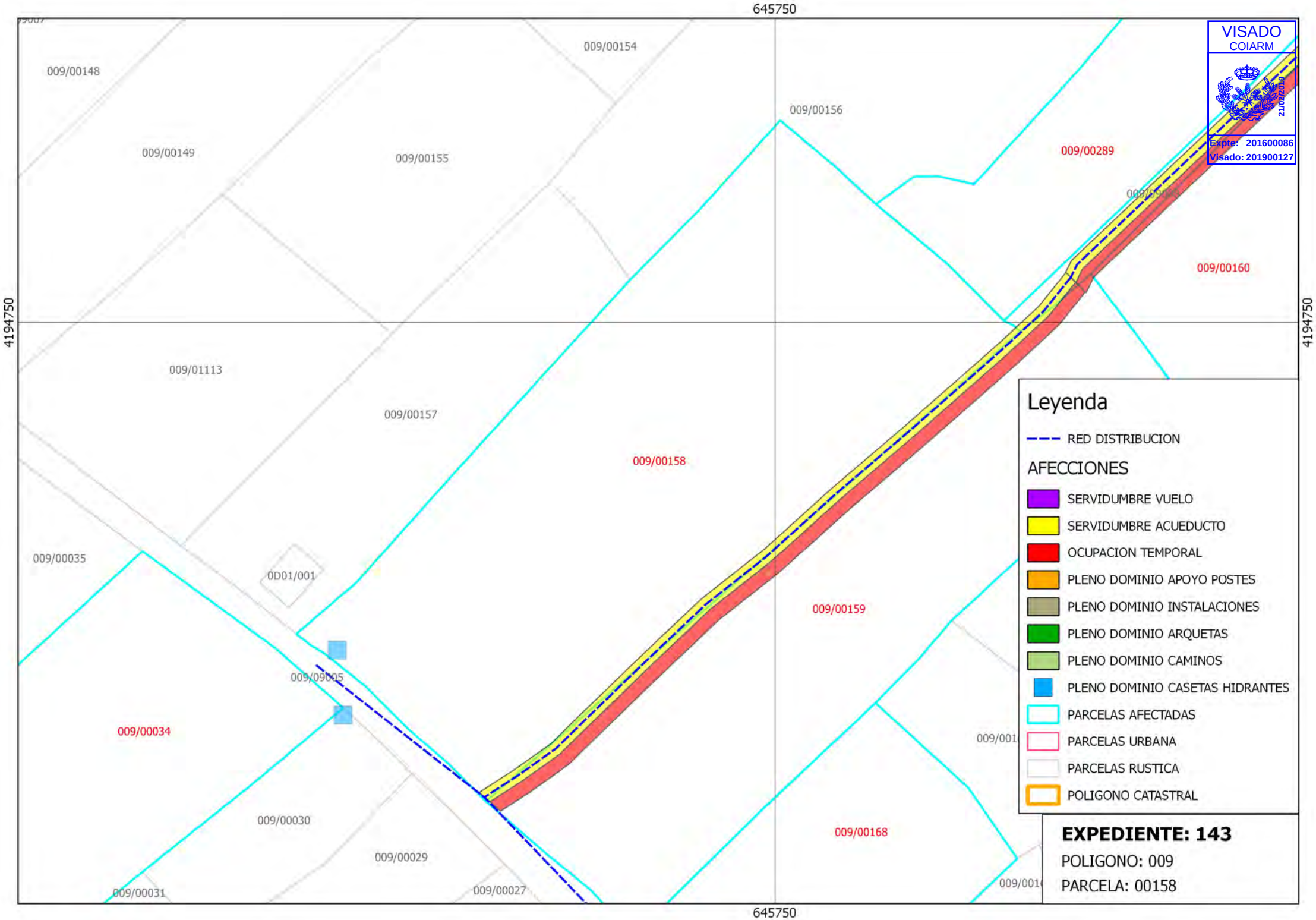
645750
4194750
009/00148
009/00154
009/00156
009/00149
009/00155
009/00289
009/00160
009/01113
009/00157
009/00158
009/00035
0D01/001
009/00159
009/09005
009/00034
009/00168
009/00030
009/00029
009/00031
009/00027
VISADO
COIARM
21/02/2019
Expte: 201600086
Visado: 201900127
Leyenda
RED DISTRIBUCION
AFECCIONES
SERVIDUMBRE VUELO
SERVIDUMBRE ACUEDUCTO
OCUPACION TEMPORAL
PLENO DOMINIO APOYO POSTES
PLENO DOMINIO INSTALACIONES
PLENO DOMINIO ARQUETAS
PLENO DOMINIO CAMINOS
PLENO DOMINIO CASETAS HIDRANTES
PARCELAS AFECTADAS
PARCELAS URBANA
PARCELAS RUSTICA
POLIGONO CATASTRAL
EXPEDIENTE: 143
POLIGONO: 009
PARCELA: 00158

GOBIERNO DE ESPAÑA | MINISTERIO DE HACIENDA Y ADMINISTRACIONES PÚBLICAS | SECRETARÍA DE ESTADO DE HACIENDA | DIRECCIÓN GENERAL DEL CATASTRO | Sede Electrónica del Catastro

CONSULTA DESCRIPTIVA Y GRÁFICA DE DATOS CATASTRALES BIENES INMUEBLES DE NATURALEZA RÚSTICA

Municipio de LIBRILLA Provincia de MURCIA

VISADO COIARM
Expte: 201600086
Visado: 201900127
01/02/2019

REFERENCIA CATASTRAL DEL INMUEBLE

30023A009001580000OB

DATOS DEL INMUEBLE

LOCALIZACIÓN

Polígono 9 Parcela 158

LAS MONJAS. LIBRILLA [MURCIA]

USO LOCAL PRINCIPAL	AÑO CONSTRUCCIÓN
Agrario	--

COEFICIENTE DE PARTICIPACIÓN	SUPERFICIE CONSTRUIDA [m²]
100,000000	--

DATOS DE LA FINCA A LA QUE PERTENECE EL INMUEBLE

SITUACIÓN

Polígono 9 Parcela 158

LAS MONJAS. LIBRILLA [MURCIA]

SUPERFICIE CONSTRUIDA [m²]	SUPERFICIE SUELO [m²]	TIPO DE FINCA
--	6.682	--

SUBPARCELAS

Subparcela	CC	Cultivo	IP	Superficie [Ha]
a	NR	Agrios regadío	03	0,6026
b	I-	Improductivo	00	0,0656

INFORMACIÓN GRÁFICA E: 1/2000

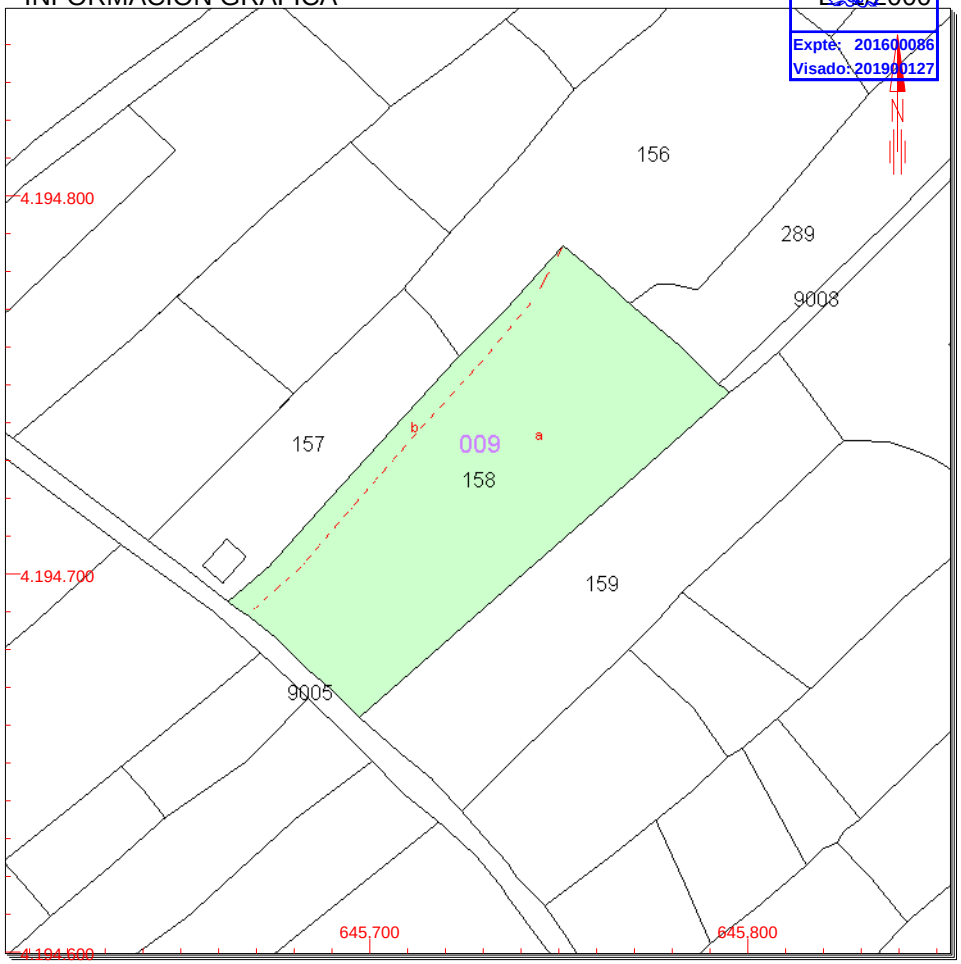

Este documento no es una certificación catastral, pero sus datos pueden ser verificados a través del 'Acceso a datos catastrales no protegidos' de la SEC.

Lunes , 2 de Junio de 2014

645.800 Coordenadas U.T.M. Huso 30 ETRS89
Límite de Manzana
Límite de Parcela
Límite de Construcciones
Mobiliario y aceras
Límite zona verde
Hidrografía

CONSULTA

645500

120XG4954N

5549108XG4954N
009/09000

009/00038

009/01113

009/00157

009/09000

009/00158

009/09007

009/00035

009/09005

009/00037

009/00159

009/00030

009/00034

009/00036

009/00031

009/00029

009/00032

009/00027

009/00003

009/00033

009/00028

009/00004

009/00008

VISADO
COIARM
21/02/2019
Expte: 201600086
Visado: 201900127

Leyenda

RED DISTRIBUCION

AFECCIONES

- SERVIDUMBRE VUELO
- SERVIDUMBRE ACUEDUCTO
- OCUPACION TEMPORAL
- PLENO DOMINIO APOYO POSTES
- PLENO DOMINIO INSTALACIONES
- PLENO DOMINIO ARQUETAS
- PLENO DOMINIO CAMINOS
- PLENO DOMINIO CASETAS HIDRANTES
- PARCELAS AFECTADAS
- PARCELAS URBANA
- PARCELAS RUSTICA
- POLIGONO CATASTRAL

EXPEDIENTE: 144

POLIGONO: 009

PARCELA: 00034

645500

645500

120XG4954N

5549108XG4954N
009/09000

009/00038

009/01113

009/00157

009/09000

009/00158

009/09007

009/00035

009/09005

009/00037

009/00159

009/00030

009/00034

009/00036

009/00031

009/00029

009/00032

009/00027

009/00003

009/00033

009/00028

009/00004

009/00008

645500

VISADO
COIARM
21/02/2019
Expte: 201600086
Visado: 201900127

Leyenda

RED DISTRIBUCION

AFECCIONES

- SERVIDUMBRE VUELO
- SERVIDUMBRE ACUEDUCTO
- OCUPACION TEMPORAL
- PLENO DOMINIO APOYO POSTES
- PLENO DOMINIO INSTALACIONES
- PLENO DOMINIO ARQUETAS
- PLENO DOMINIO CAMINOS
- PLENO DOMINIO CASETAS HIDRANTES
- PARCELAS AFECTADAS
- PARCELAS URBANA
- PARCELAS RUSTICA
- POLIGONO CATASTRAL

EXPEDIENTE: 144

POLIGONO: 009

PARCELA: 00034

GOBIERNO DE ESPAÑA

MINISTERIO DE HACIENDA Y ADMINISTRACIONES PÚBLICAS

SECRETARÍA DE ESTADO DE HACIENDA

DIRECCIÓN GENERAL DEL CATASTRO

Sede Electrónica del Catastro

CONSULTA DESCRIPTIVA Y GRÁFICA DE DATOS CATASTRALES BIENES INMUEBLES DE NATURALEZA RÚSTICA

Municipio de LIBRILLA Provincia de MURCIA

VISADO COIARM

Expte: 201600086
Visado: 201900127

REFERENCIA CATASTRAL DEL INMUEBLE

30023A009000340000OG

DATOS DEL INMUEBLE

LOCALIZACIÓN

Polígono 9 Parcela 34

PEÑALOSA. LIBRILLA [MURCIA]

USO LOCAL PRINCIPAL: **Agrario [Agrios regadío 04]**

AÑO CONSTRUCCIÓN: **--**

COEFICIENTE DE PARTICIPACIÓN: **100,000000**

SUPERFICIE CONSTRUIDA [m²]: **--**

DATOS DE LA FINCA A LA QUE PERTENECE EL INMUEBLE

SITUACIÓN

Polígono 9 Parcela 34

PEÑALOSA. LIBRILLA [MURCIA]

SUPERFICIE CONSTRUIDA [m²]	SUPERFICIE SUELO [m²]	TIPO DE FINCA
--	5.983	--

INFORMACIÓN GRÁFICA — E: 1/2000

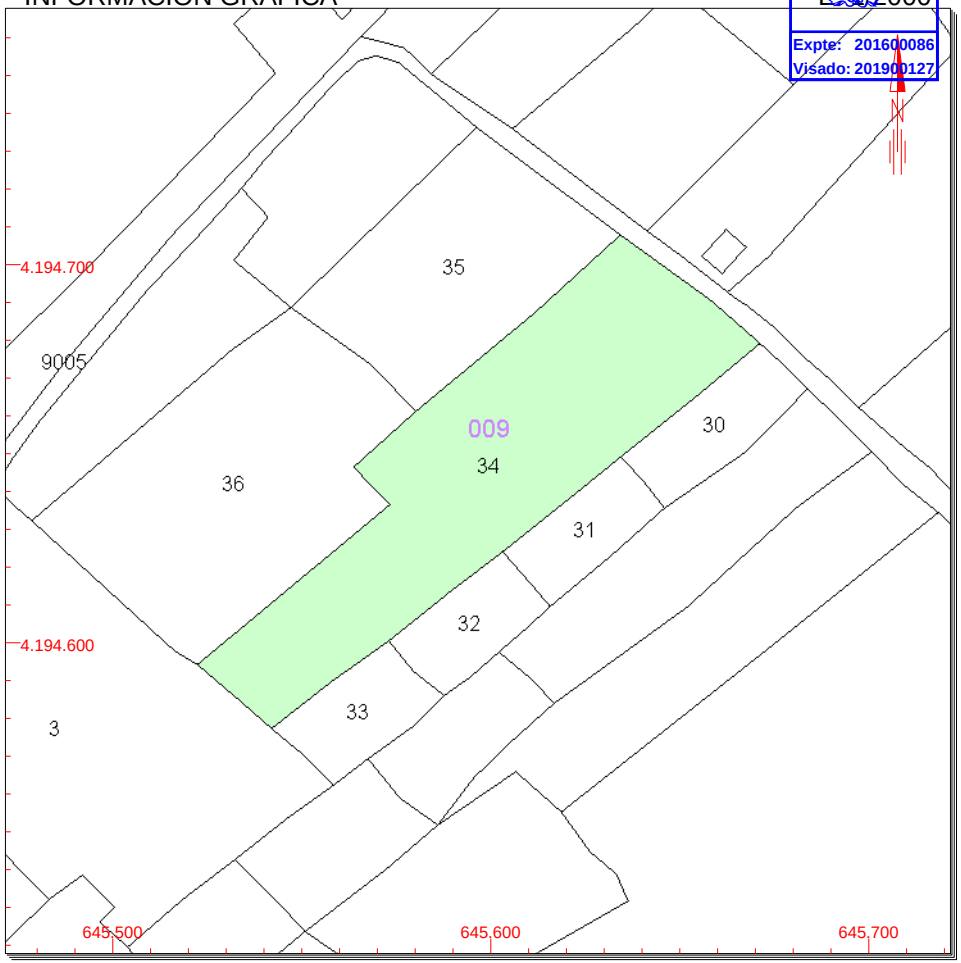

Este documento no es una certificación catastral, pero sus datos pueden ser verificados a través del 'Acceso a datos catastrales no protegidos' de la SEC.

Lunes , 2 de Junio de 2014

645.700 Coordenadas U.T.M. Huso 30 ETRS89
Límite de Manzana
Límite de Parcela
Límite de Construcciones
Mobiliario y aceras
Límite zona verde
Hidrografía

CONSULTA

645750



645750

645750

009/00158

009/00159

009/00166

009/00167

009/00165

9/00029

009/00168

009/00027

009/09005

009/0

009/00026

009/00170

VISADO
COIARM
21/02/2019
Expte: 201600086
Visado: 201900127

Leyenda

RED DISTRIBUCION

AFECCIONES

- SERVIDUMBRE VUELO
- SERVIDUMBRE ACUEDUCTO
- OCUPACION TEMPORAL
- PLENO DOMINIO APOYO POSTES
- PLENO DOMINIO INSTALACIONES
- PLENO DOMINIO ARQUETAS
- PLENO DOMINIO CAMINOS
- PLENO DOMINIO CASETAS HIDRANTES
- PARCELAS AFECTADAS
- PARCELAS URBANA
- PARCELAS RUSTICA
- POLIGONO CATASTRAL

EXPEDIENTE: 145

POLIGONO: 009

PARCELA: 00168

645750

GOBIERNO DE ESPAÑA

MINISTERIO DE HACIENDA Y ADMINISTRACIONES PÚBLICAS

SECRETARÍA DE ESTADO DE HACIENDA

DIRECCIÓN GENERAL DEL CATASTRO

Sede Electrónica del Catastro

CONSULTA DESCRIPTIVA Y GRÁFICA DE DATOS CATASTRALES BIENES INMUEBLES DE NATURALEZA RÚSTICA

Municipio de LIBRILLA Provincia de MURCIA

VISADO COIARM

Expte: 201600086
Visado: 201900127

REFERENCIA CATASTRAL DEL INMUEBLE

30023A009001680000OF

DATOS DEL INMUEBLE

LOCALIZACIÓN

Polígono 9 Parcela 168

LAS MONJAS. LIBRILLA [MURCIA]

USO LOCAL PRINCIPAL	AÑO CONSTRUCCIÓN
Agrario [Agrios regadío 04]	--

COEFICIENTE DE PARTICIPACIÓN	SUPERFICIE CONSTRUIDA [m²]
100,000000	--

DATOS DE LA FINCA A LA QUE PERTENECE EL INMUEBLE

SITUACIÓN

Polígono 9 Parcela 168

LAS MONJAS. LIBRILLA [MURCIA]

SUPERFICIE CONSTRUIDA [m²]	SUPERFICIE SUELO [m²]	TIPO DE FINCA
--	2.320	--

INFORMACIÓN GRÁFICA

ESC 1/2000

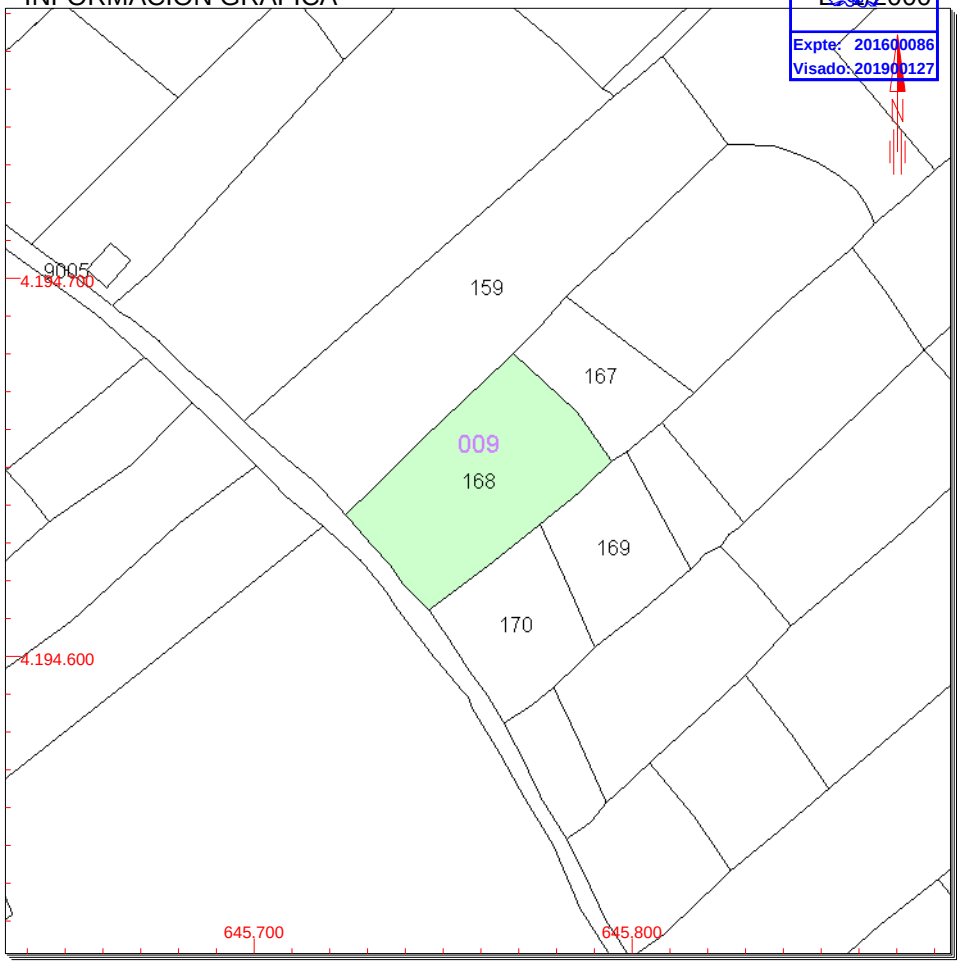

Este documento no es una certificación catastral, pero sus datos pueden ser verificados a través del 'Acceso a datos catastrales no protegidos' de la SEC.

Lunes , 2 de Junio de 2014

645.800 Coordenadas U.T.M. Huso 30 ETRS89
Límite de Manzana
Límite de Parcela
Límite de Construcciones
Mobiliario y aceras
Límite zona verde
Hidrografía

CONSULTA

645750

645750

645750

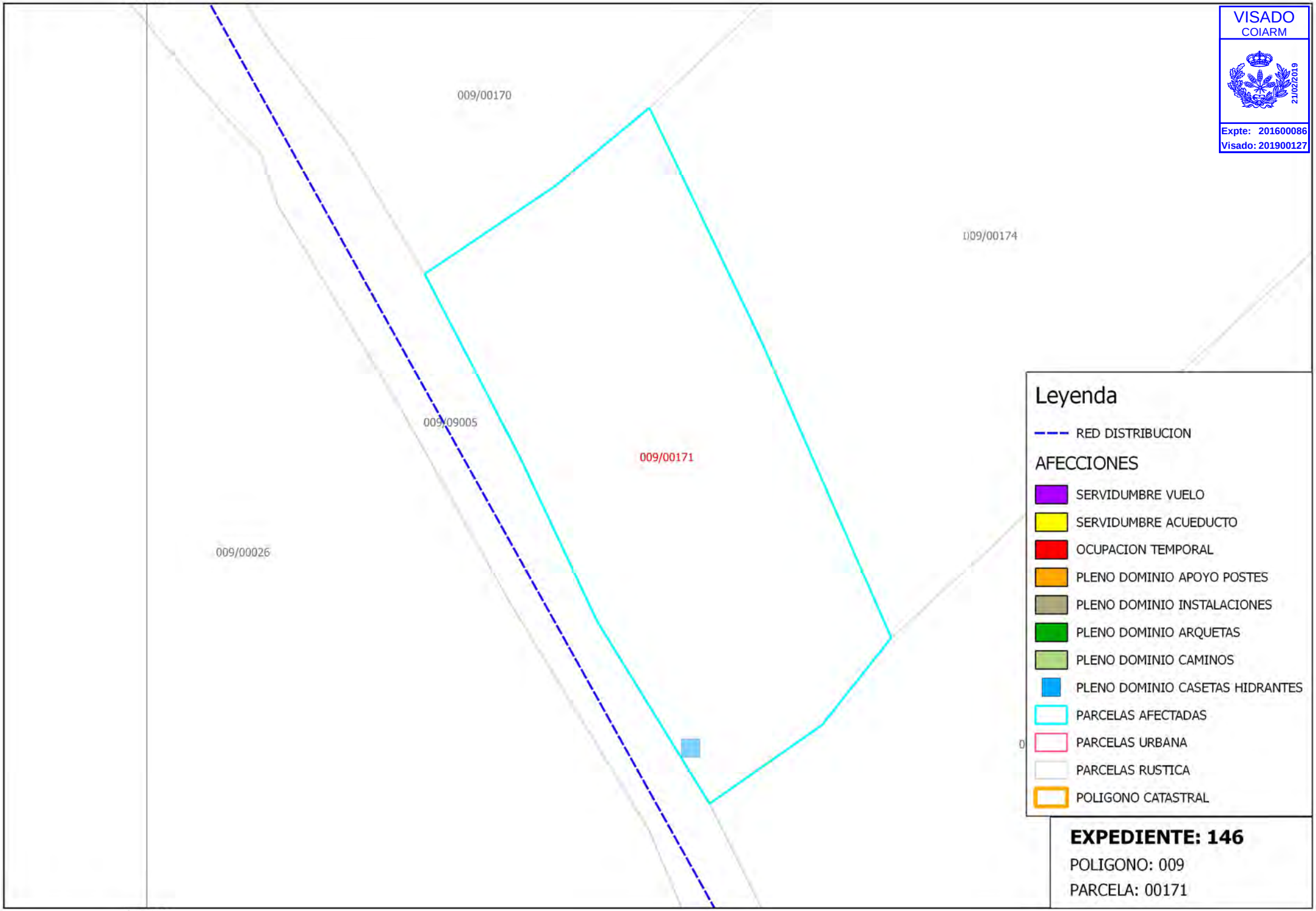

VISADO
COIARM
21/02/2019
Expte: 201600086
Visado: 201900127

645750

GOBIERNO DE ESPAÑA | MINISTERIO DE HACIENDA Y ADMINISTRACIONES PÚBLICAS | SECRETARÍA DE ESTADO DE HACIENDA | DIRECCIÓN GENERAL DEL CATASTRO | Sede Electrónica del Catastro

CONSULTA DESCRIPTIVA Y GRÁFICA DE DATOS CATASTRALES BIENES INMUEBLES DE NATURALEZA RÚSTICA

Municipio de LIBRILLA Provincia de MURCIA

VISADO COIARM
Expte: 201600086
Visado: 201900127
01/02/2019

REFERENCIA CATASTRAL DEL INMUEBLE

30023A009001710000OF

DATOS DEL INMUEBLE

LOCALIZACIÓN

Polígono 9 Parcela 171

LAS MONJAS. LIBRILLA [MURCIA]

USO LOCAL PRINCIPAL	AÑO CONSTRUCCIÓN
Agrario [Agrios regadío 03]	--

COEFICIENTE DE PARTICIPACIÓN	SUPERFICIE CONSTRUIDA [m²]
100,000000	--

DATOS DE LA FINCA A LA QUE PERTENECE EL INMUEBLE

SITUACIÓN

Polígono 9 Parcela 171

LAS MONJAS. LIBRILLA [MURCIA]

SUPERFICIE CONSTRUIDA [m²]	SUPERFICIE SUELO [m²]	TIPO DE FINCA
--	522	--

INFORMACIÓN GRÁFICA ESC. 1:2000

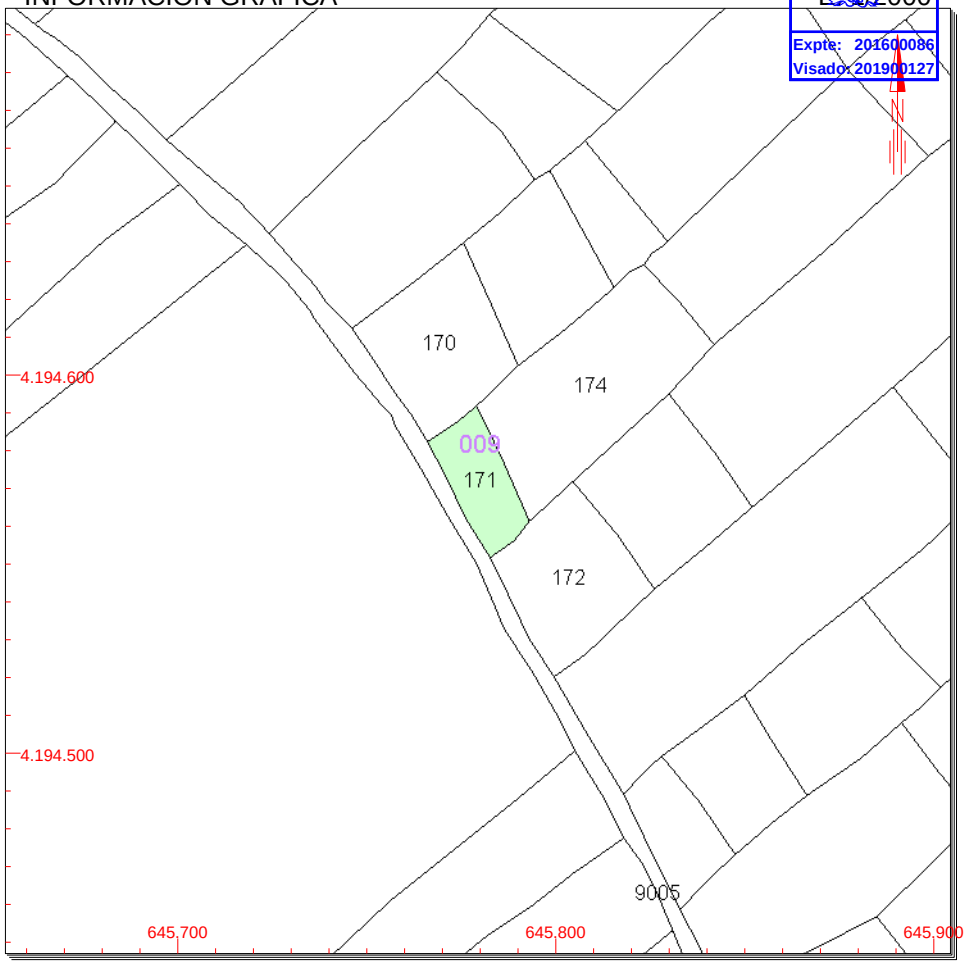

Este documento no es una certificación catastral, pero sus datos pueden ser verificados a través del 'Acceso a datos catastrales no protegidos' de la SEC.

Lunes , 2 de Junio de 2014

645.900 Coordenadas U.T.M. Huso 30 ETRS89
Límite de Manzana
Límite de Parcela
Límite de Construcciones
Mobiliario y aceras
Límite zona verde
Hidrografía

CONSULTA

645750

4194500

VISADO
COIARM
Expte: 201600086
Visado: 201900127

009/00189

009/00026

009/00192

009/09005

009/00023

009/00022

009/00025

009/00013

009/00014

009/00024

009/00021

009/00017

009/00020

009/00015

009/00019

009/00210

Leyenda

RED DISTRIBUCION

AFECCIONES

- SERVIDUMBRE VUELO
- SERVIDUMBRE ACUEDUCTO
- OCUPACION TEMPORAL
- PLENO DOMINIO APOYO POSTES
- PLENO DOMINIO INSTALACIONES
- PLENO DOMINIO ARQUETAS
- PLENO DOMINIO CAMINOS
- PLENO DOMINIO CASETAS HIDRANTES
- PARCELAS AFECTADAS
- PARCELAS URBANA
- PARCELAS RUSTICA
- POLIGONO CATASTRAL

EXPEDIENTE: 147

POLIGONO: 009

PARCELA: 00023

645750

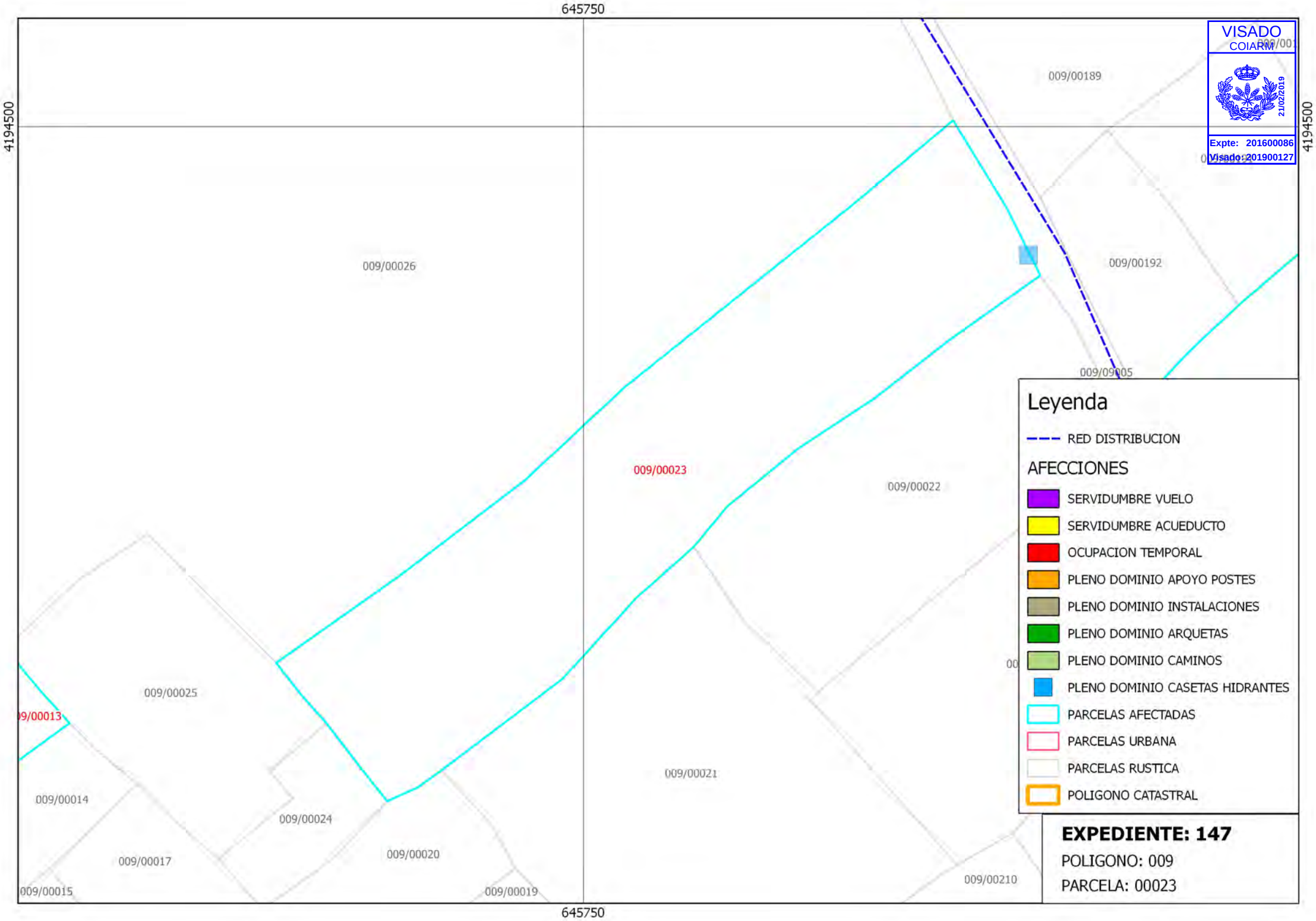
645750
4194500
VISADO
COIARM
21/02/2019
Expte: 201600086
Visado: 201900127
009/00189
009/00192
009/00026
009/09005
009/00023
009/00022
009/00025
009/00013
009/00021
009/00014
009/00024
009/00017
009/00020
009/00015
009/00019
009/00210
Leyenda
RED DISTRIBUCION
AFECCIONES
SERVIDUMBRE VUELO
SERVIDUMBRE ACUEDUCTO
OCUPACION TEMPORAL
PLENO DOMINIO APOYO POSTES
PLENO DOMINIO INSTALACIONES
PLENO DOMINIO ARQUETAS
PLENO DOMINIO CAMINOS
PLENO DOMINIO CASETAS HIDRANTES
PARCELAS AFECTADAS
PARCELAS URBANA
PARCELAS RUSTICA
POLIGONO CATASTRAL
EXPEDIENTE: 147
POLIGONO: 009
PARCELA: 00023

GOBIERNO DE ESPAÑA

MINISTERIO DE HACIENDA Y ADMINISTRACIONES PÚBLICAS

SECRETARÍA DE ESTADO DE HACIENDA

DIRECCIÓN GENERAL DEL CATASTRO

Sede Electrónica del Catastro

CONSULTA DESCRIPTIVA Y GRÁFICA DE DATOS CATASTRALES BIENES INMUEBLES DE NATURALEZA RÚSTICA

Municipio de LIBRILLA Provincia de MURCIA

VISADO COIARM

Expte: 201600086
Visado: 201900127

REFERENCIA CATASTRAL DEL INMUEBLE

30023A009000230000OS

DATOS DEL INMUEBLE

LOCALIZACIÓN

Polígono 9 Parcela 23

PEÑALOSA. LIBRILLA [MURCIA]

USO LOCAL PRINCIPAL: **Agrario [Agrios regadío 02]**

AÑO CONSTRUCCIÓN: **--**

COEFICIENTE DE PARTICIPACIÓN: **100,000000**

SUPERFICIE CONSTRUIDA [m²]: **--**

DATOS DE LA FINCA A LA QUE PERTENECE EL INMUEBLE

SITUACIÓN

Polígono 9 Parcela 23

PEÑALOSA. LIBRILLA [MURCIA]

SUPERFICIE CONSTRUIDA [m²]	SUPERFICIE SUELO [m²]	TIPO DE FINCA
0	3.185	--

INFORMACIÓN GRÁFICA E: 1/2000

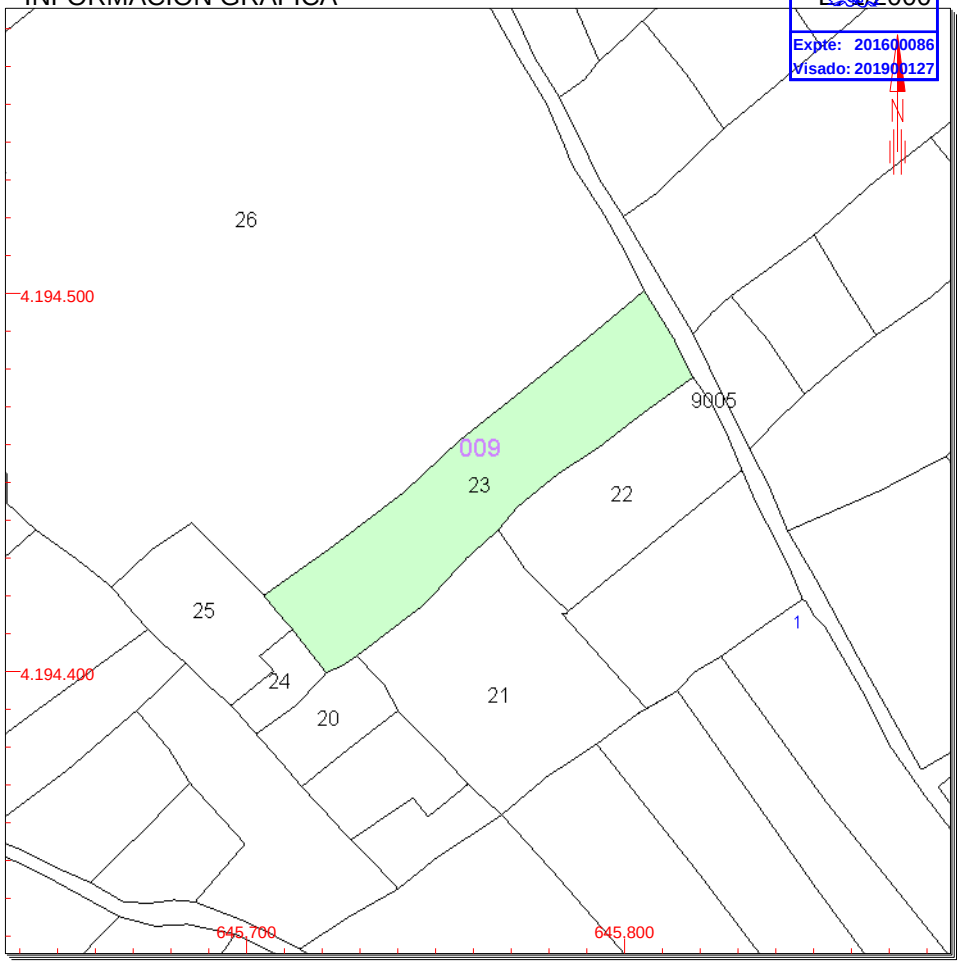

Este documento no es una certificación catastral, pero sus datos pueden ser verificados a través del 'Acceso a datos catastrales no protegidos' de la SEC.

Lunes , 2 de Junio de 2014

645.800 Coordenadas U.T.M. Huso 30 ETRS89
Límite de Manzana
Límite de Parcela
Límite de Construcciones
Mobiliario y aceras
Límite zona verde
Hidrografía

CONSULTA

VISADO
COIARM
21/02/2019
Expte: 201600088
Visado: 201900127
009/00188
009/00189
009/00190
009/00198
009/00191
009/00197
009/00023
009/00192
009/00193
009/09005
009/00022
009/00194
009/01111
4194500
4194500
Leyenda
RED DISTRIBUCION
AFECCIONES
SERVIDUMBRE VUELO
SERVIDUMBRE ACUEDUCTO
OCUPACION TEMPORAL
PLENO DOMINIO APOYO POSTES
PLENO DOMINIO INSTALACIONES
PLENO DOMINIO ARQUETAS
PLENO DOMINIO CAMINOS
PLENO DOMINIO CASETAS HIDRANTES
PARCELAS AFECTADAS
PARCELAS URBANA
PARCELAS RUSTICA
POLIGONO CATASTRAL
EXPEDIENTE: 148
POLIGONO: 009
PARCELA: 00193

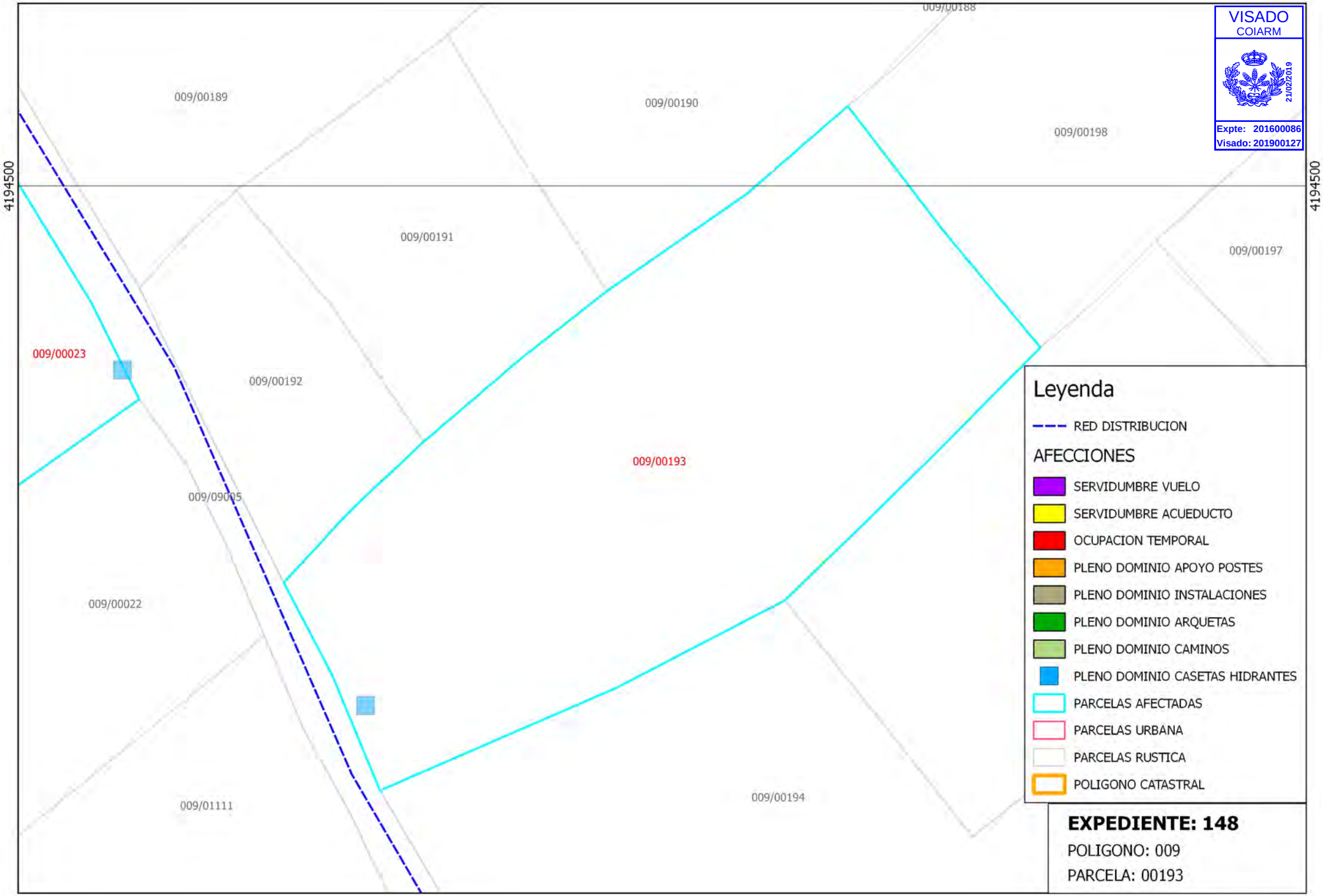

VISADO
COIARM
21/02/2019
Expte: 201600086
Visado: 201900127

GOBIERNO DE ESPAÑA

MINISTERIO DE HACIENDA Y ADMINISTRACIONES PÚBLICAS

SECRETARÍA DE ESTADO DE HACIENDA

DIRECCIÓN GENERAL DEL CATASTRO

Sede Electrónica del Catastro

CONSULTA DESCRIPTIVA Y GRÁFICA DE DATOS CATASTRALES BIENES INMUEBLES DE NATURALEZA RÚSTICA

Municipio de LIBRILLA Provincia de MURCIA

VISADO COIARM

Expte: 201600086
Visado: 201900127

REFERENCIA CATASTRAL DEL INMUEBLE

30023A009001930000OB

DATOS DEL INMUEBLE

LOCALIZACIÓN

Polígono 9 Parcela 193

LAS MONJAS. LIBRILLA [MURCIA]

USO LOCAL PRINCIPAL	AÑO CONSTRUCCIÓN
Agrario [Agrios regadío 03]	--

COEFICIENTE DE PARTICIPACIÓN	SUPERFICIE CONSTRUIDA [m²]
100,000000	--

DATOS DE LA FINCA A LA QUE PERTENECE EL INMUEBLE

SITUACIÓN

Polígono 9 Parcela 193

LAS MONJAS. LIBRILLA [MURCIA]

SUPERFICIE CONSTRUIDA [m²]	SUPERFICIE SUELO [m²]	TIPO DE FINCA
--	2.559	--

INFORMACIÓN GRÁFICA

ESC 1:2000

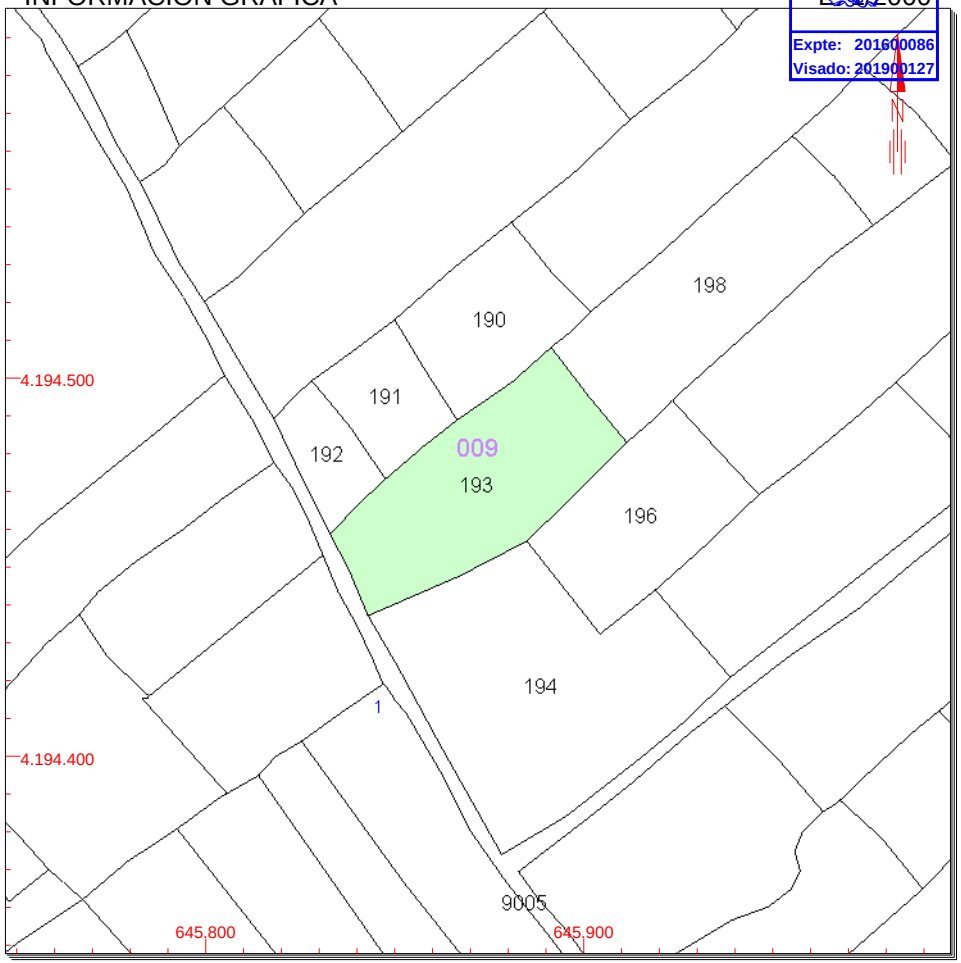

Este documento no es una certificación catastral, pero sus datos pueden ser verificados a través del 'Acceso a datos catastrales no protegidos' de la SEC.

Lunes , 2 de Junio de 2014

645.900 Coordenadas U.T.M. Huso 30 ETRS89
Límite de Manzana
Límite de Parcela
Límite de Construcciones
Mobiliario y aceras
Límite zona verde
Hidrografía

CONSULTA

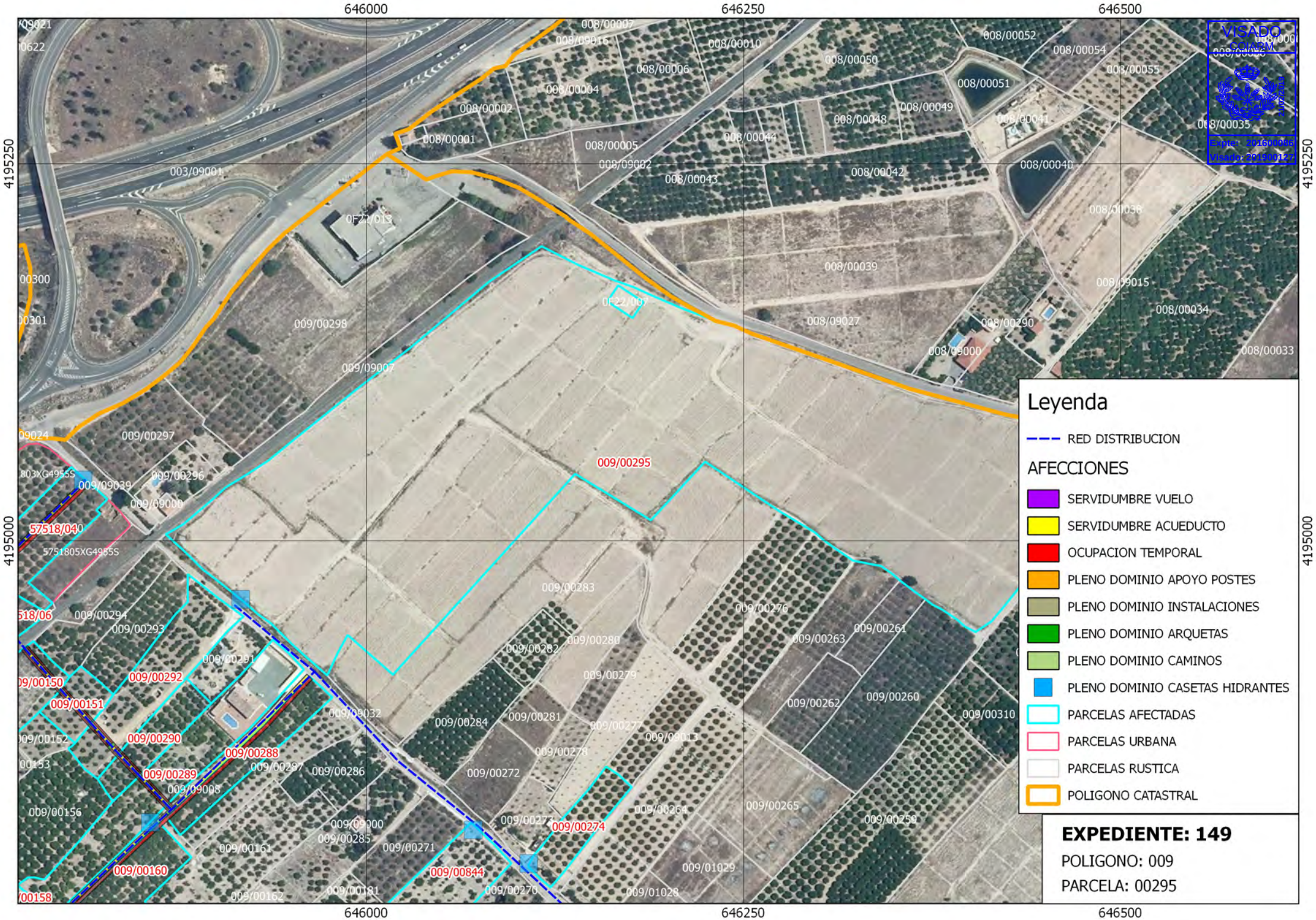
646000
646250
646500
4195250
4195000
VISADO
COIAM
Expte: 201600066
Visado: 201900127
Leyenda
RED DISTRIBUCION
AFECCIONES
SERVIDUMBRE VUELO
SERVIDUMBRE ACUEDUCTO
OCUPACION TEMPORAL
PLENO DOMINIO APOYO POSTES
PLENO DOMINIO INSTALACIONES
PLENO DOMINIO ARQUETAS
PLENO DOMINIO CAMINOS
PLENO DOMINIO CASETAS HIDRANTES
PARCELAS AFECTADAS
PARCELAS URBANA
PARCELAS RUSTICA
POLIGONO CATASTRAL
EXPEDIENTE: 149
POLIGONO: 009
PARCELA: 00295
009/00295
009/00298
009/00297
009/00296
009/00294
009/00293
009/00292
009/00291
009/00290
009/00289
009/00288
009/00287
009/00286
009/00285
009/00284
009/00283
009/00282
009/00281
009/00280
009/00279
009/00278
009/00277
009/00276
009/00274
009/00273
009/00272
009/00271
009/00270
009/00264
009/00265
009/00263
009/00262
009/00261
009/00260
009/00259
009/00310
009/00844
009/00160
009/00161
009/00162
009/00181
009/00156
009/00151
009/00150
009/00152
009/00153
009/00158
009/09007
009/09008
009/09009
009/09032
009/09039
009/09000
009/01029
009/01028
008/00052
008/00054
008/00055
008/00051
008/00050
008/00049
008/00048
008/00041
008/00035
008/00040
008/00042
008/00043
008/00044
008/00005
008/00001
008/00002
008/00004
008/00006
008/00010
008/00007
008/09016
008/09002
008/00038
008/00039
008/09015
008/00034
008/00033
008/09027
008/00290
008/09000
003/09001
0F22/013
0F22/007
57518/040
5751805XG4955S
803XG4955S
518/06
00300
00301
09024
09021
0622

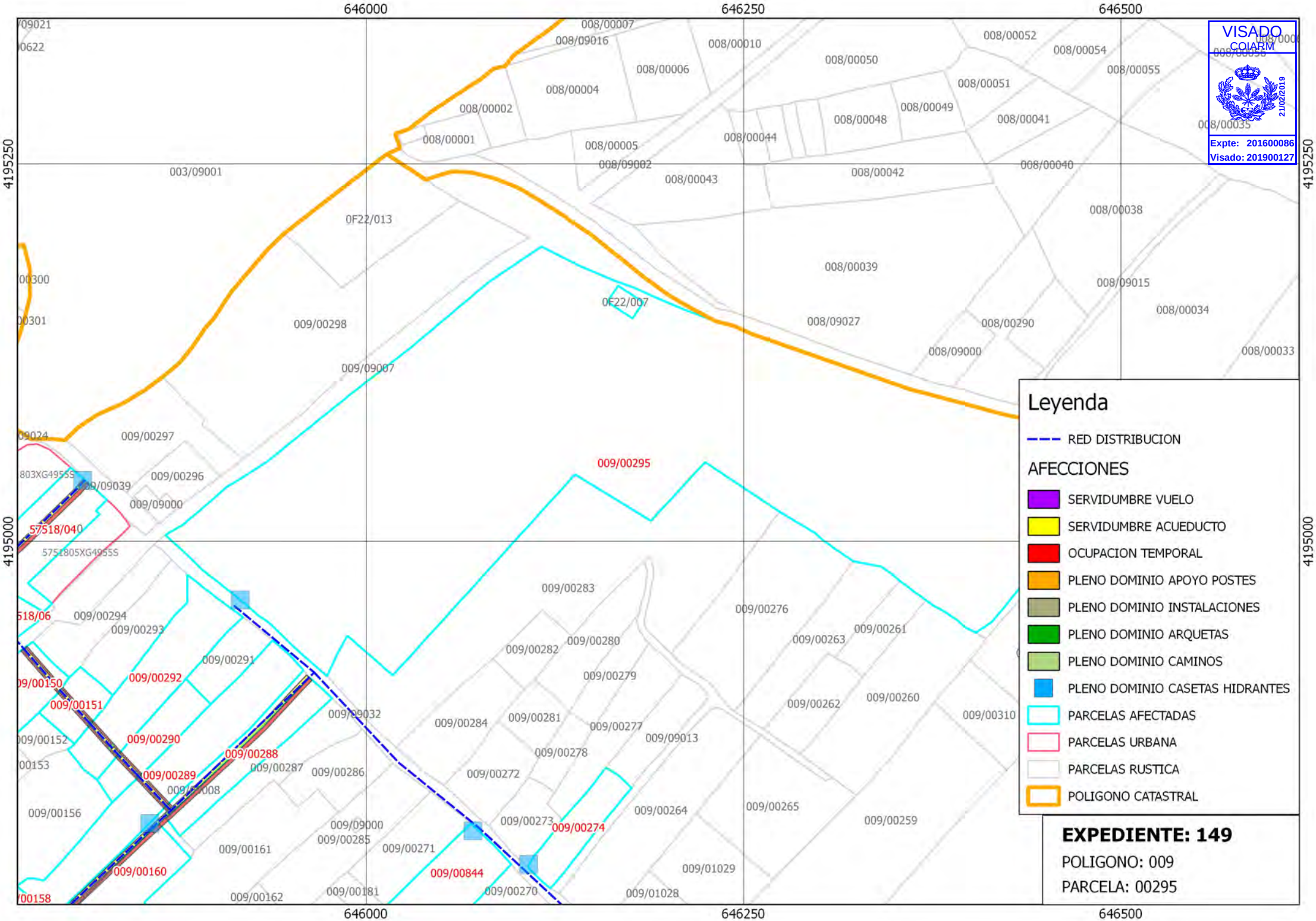
646000
646250
646500
4195250
4195000
VISADO
COIARM
21/02/2019
Expte: 201600086
Visado: 201900127
Leyenda
RED DISTRIBUCION
AFECCIONES
SERVIDUMBRE VUELO
SERVIDUMBRE ACUEDUCTO
OCUPACION TEMPORAL
PLENO DOMINIO APOYO POSTES
PLENO DOMINIO INSTALACIONES
PLENO DOMINIO ARQUETAS
PLENO DOMINIO CAMINOS
PLENO DOMINIO CASETAS HIDRANTES
PARCELAS AFECTADAS
PARCELAS URBANA
PARCELAS RUSTICA
POLIGONO CATASTRAL
EXPEDIENTE: 149
POLIGONO: 009
PARCELA: 00295
009/00295
009/00292
009/00290
009/00289
009/00288
009/00151
009/00150
009/00160
009/00844
009/00274
57518/040
0F22/007
0F22/013

GOBIERNO DE ESPAÑA | MINISTERIO DE HACIENDA Y ADMINISTRACIONES PÚBLICAS | SECRETARÍA DE ESTADO DE HACIENDA | DIRECCIÓN GENERAL DEL CATASTRO | Sede Electrónica del Catastro

CONSULTA DESCRIPTIVA Y GRÁFICA DE DATOS CATASTRALES BIENES INMUEBLES DE NATURALEZA RÚSTICA

Municipio de LIBRILLA Provincia de MURCIA

VISADO COIARM 01/02/2019
Expte: 201600086
Visado: 201900127

REFERENCIA CATASTRAL DEL INMUEBLE

30023A009002950000OL

DATOS DEL INMUEBLE

LOCALIZACIÓN

Polígono 9 Parcela 295

AGUADUCHAR. LIBRILLA [MURCIA]

USO LOCAL PRINCIPAL	AÑO CONSTRUCCIÓN
Agrario	1970

COEFICIENTE DE PARTICIPACIÓN	SUPERFICIE CONSTRUIDA [m²]
100,000000	46

DATOS DE LA FINCA A LA QUE PERTENECE EL INMUEBLE

SITUACIÓN

Polígono 9 Parcela 295

AGUADUCHAR. LIBRILLA [MURCIA]

SUPERFICIE CONSTRUIDA [m²]	SUPERFICIE SUELO [m²]	TIPO DE FINCA
46	81.195	Parcela construida sin división horizontal

ELEMENTOS DE CONSTRUCCIÓN

Uso	Escalera	Planta	Puerta	Superficie m²
AGRARIO		00	01	46

SUBPARCELAS

Subparcela	CC	Cultivo	IP	Superficie [Ha]
a	CR	Labor o labradío regadío	00	2,0296
b	CR	Labor o labradío regadío	00	5,7983
c	I-	Improductivo	00	0,2870

INFORMACIÓN GRÁFICA E: 1:2000

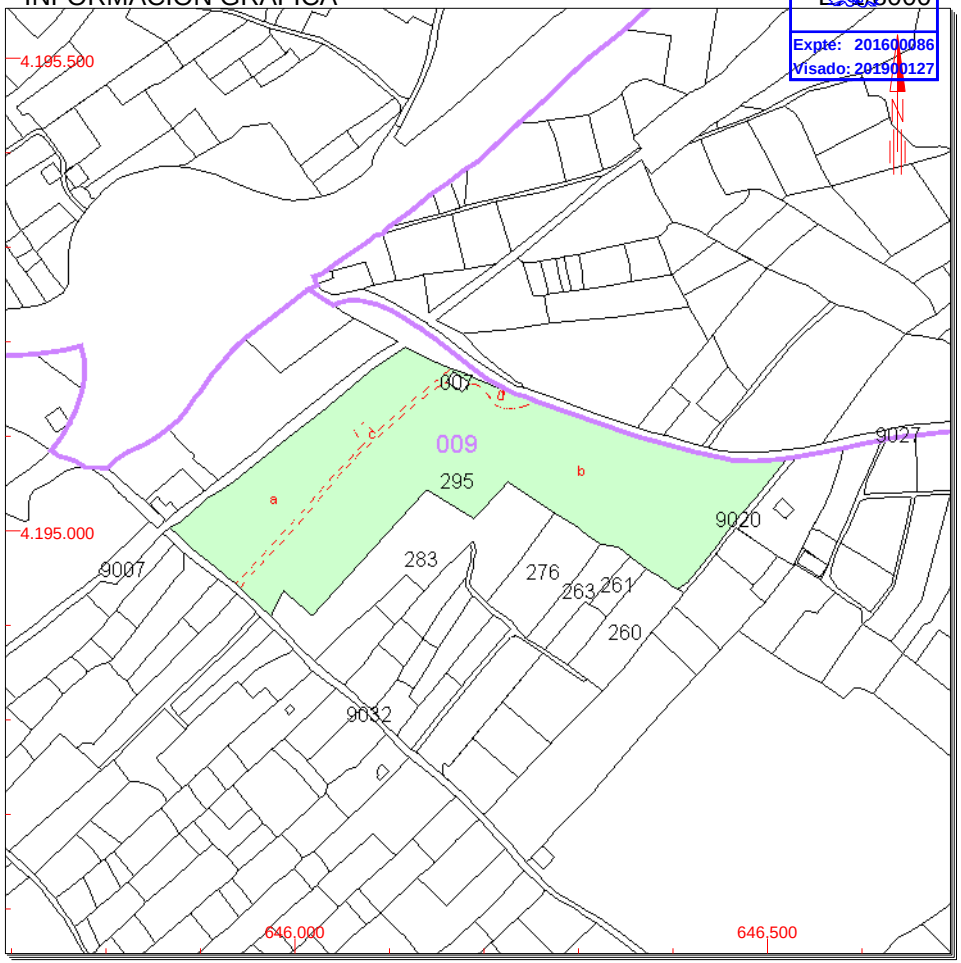

Este documento no es una certificación catastral, pero sus datos pueden ser verificados a través del 'Acceso a datos catastrales no protegidos' de la SEC.

Lunes , 2 de Junio de 2014

646.500 Coordenadas U.T.M. Huso 30 ETRS89
Límite de Manzana
Límite de Parcela
Límite de Construcciones
Mobiliario y aceras
Límite zona verde
Hidrografía

CONSULTA

646000
4194750
009/00286
/00161
0F22/012
009/00285
009/00272
009/00273
009/00271
009/09032
009/00274
009/00844
009/00181
009/00270
0D02/002
009/00180
009/00182
VISADO
COITRM
Expte: 201600086
Visado: 201900127
Leyenda
RED DISTRIBUCION
AFECCIONES
SERVIDUMBRE VUELO
SERVIDUMBRE ACUEDUCTO
OCUPACION TEMPORAL
PLENO DOMINIO APOYO POSTES
PLENO DOMINIO INSTALACIONES
PLENO DOMINIO ARQUETAS
PLENO DOMINIO CAMINOS
PLENO DOMINIO CASETAS HIDRANTES
PARCELAS AFECTADAS
PARCELAS URBANA
PARCELAS RUSTICA
POLIGONO CATASTRAL
EXPEDIENTE: 150
POLIGONO: 009
PARCELA: 00844

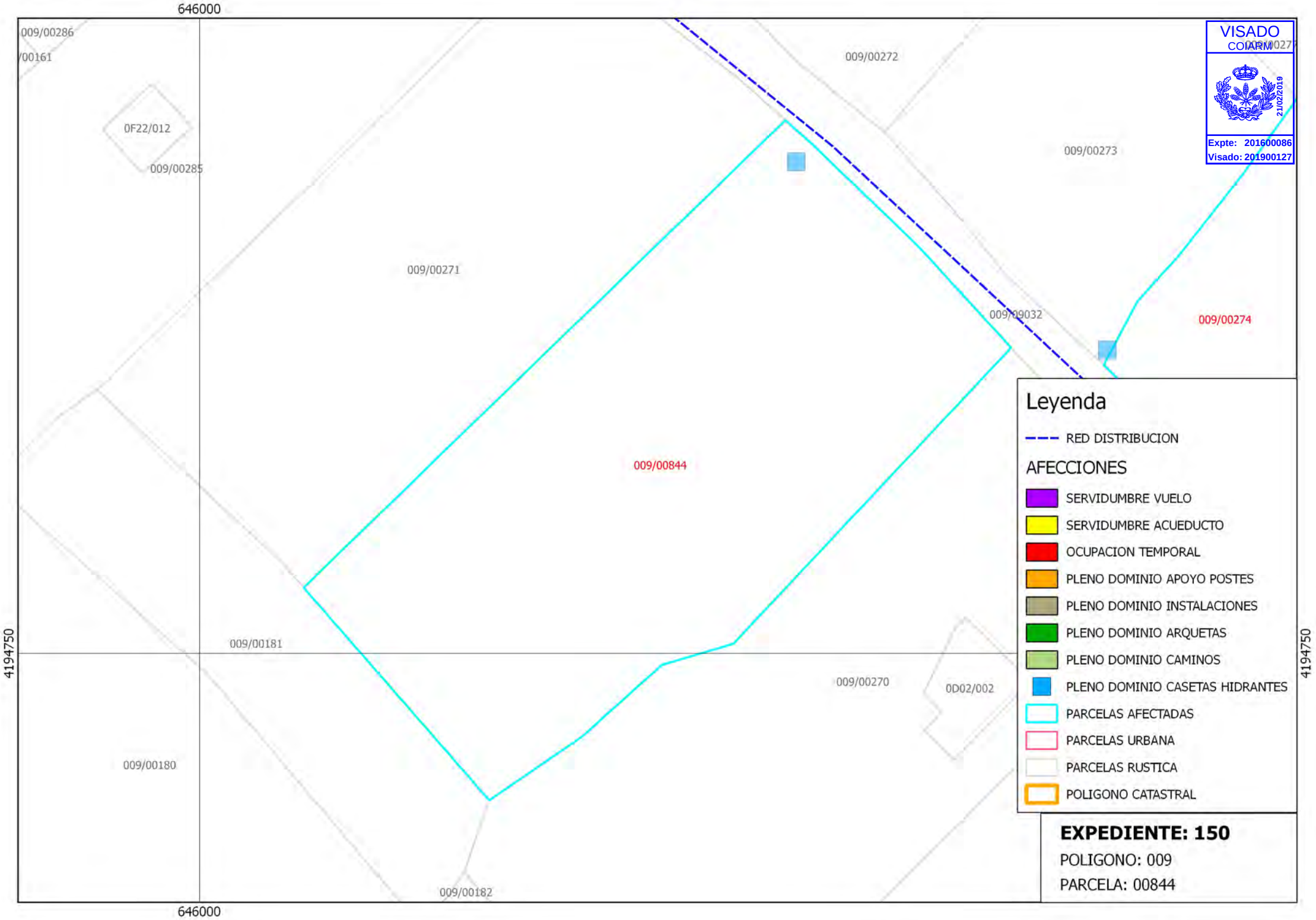
646000
4194750
009/00286
/00161
0F22/012
009/00285
009/00272
009/00273
009/00271
009/09032
009/00274
009/00844
009/00181
009/00270
0D02/002
009/00180
009/00182
VISADO
COIARM
21/02/2019
Expte: 201600086
Visado: 201900127
Leyenda
RED DISTRIBUCION
AFECCIONES
SERVIDUMBRE VUELO
SERVIDUMBRE ACUEDUCTO
OCUPACION TEMPORAL
PLENO DOMINIO APOYO POSTES
PLENO DOMINIO INSTALACIONES
PLENO DOMINIO ARQUETAS
PLENO DOMINIO CAMINOS
PLENO DOMINIO CASETAS HIDRANTES
PARCELAS AFECTADAS
PARCELAS URBANA
PARCELAS RUSTICA
POLIGONO CATASTRAL
EXPEDIENTE: 150
POLIGONO: 009
PARCELA: 00844

GOBIERNO DE ESPAÑA

MINISTERIO DE HACIENDA Y ADMINISTRACIONES PÚBLICAS

SECRETARÍA DE ESTADO DE HACIENDA

DIRECCIÓN GENERAL DEL CATASTRO

Sede Electrónica del Catastro

CONSULTA DESCRIPTIVA Y GRÁFICA DE DATOS CATASTRALES BIENES INMUEBLES DE NATURALEZA RÚSTICA

Municipio de LIBRILLA Provincia de MURCIA

VISADO COIARM

Expte: 201600086
Visado: 201900127

REFERENCIA CATASTRAL DEL INMUEBLE

30023A009008440000OK

DATOS DEL INMUEBLE

LOCALIZACIÓN

Polígono 9 Parcela 844

AGUADUCHAR. LIBRILLA [MURCIA]

USO LOCAL PRINCIPAL: **Agrario [Agrios regadío 03]**

AÑO CONSTRUCCIÓN: **--**

COEFICIENTE DE PARTICIPACIÓN: **100,000000**

SUPERFICIE CONSTRUIDA [m²]: **--**

DATOS DE LA FINCA A LA QUE PERTENECE EL INMUEBLE

SITUACIÓN

Polígono 9 Parcela 844

AGUADUCHAR. LIBRILLA [MURCIA]

SUPERFICIE CONSTRUIDA [m²]: **--**

SUPERFICIE SUELO [m²]: **3.061**

TIPO DE FINCA: **--**

INFORMACIÓN GRÁFICA

ESC 1:2000

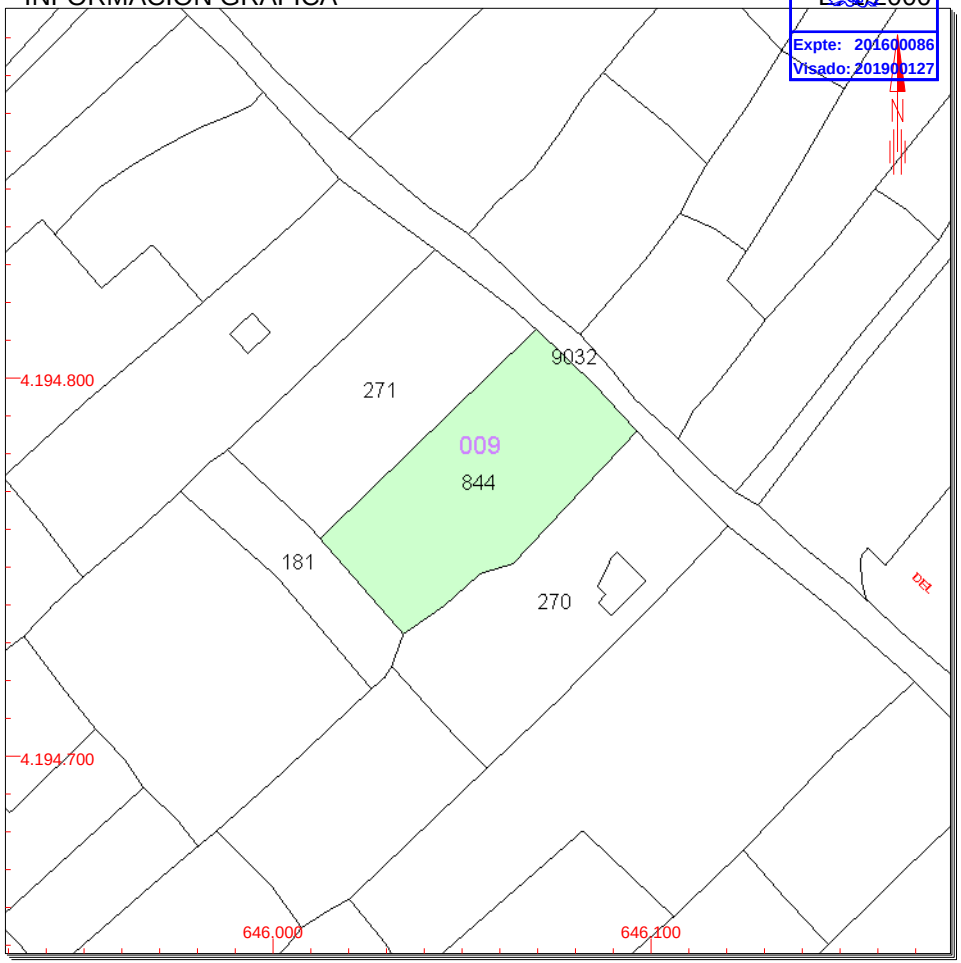

Este documento no es una certificación catastral, pero sus datos pueden ser verificados a través del 'Acceso a datos catastrales no protegidos' de la SEC.

Lunes , 2 de Junio de 2014

646.100 Coordenadas U.T.M. Huso 30 ETRS89
Límite de Manzana
Límite de Parcela
Límite de Construcciones
Mobiliario y aceras
Límite zona verde
Hidrografía

CONSULTA

VISADO
COIARM
Expte: 201600086
Visado: 201900127
09/00284
009/00281
009/00278
009/00275
009/00272
009/00277
009/00273
009/09013
009/00274
009/00264
009/00844
009/09032
009/00270
009/00269
Leyenda
RED DISTRIBUCION
AFECCIONES
SERVIDUMBRE VUELO
SERVIDUMBRE ACUEDUCTO
OCUPACION TEMPORAL
PLENO DOMINIO APOYO POSTES
PLENO DOMINIO INSTALACIONES
PLENO DOMINIO ARQUETAS
PLENO DOMINIO CAMINOS
PLENO DOMINIO CASETAS HIDRANTES
PARCELAS AFECTADAS
PARCELAS URBANA
PARCELAS RUSTICA
POLIGONO CATASTRAL
EXPEDIENTE: 151
POLIGONO: 009
PARCELA: 00274

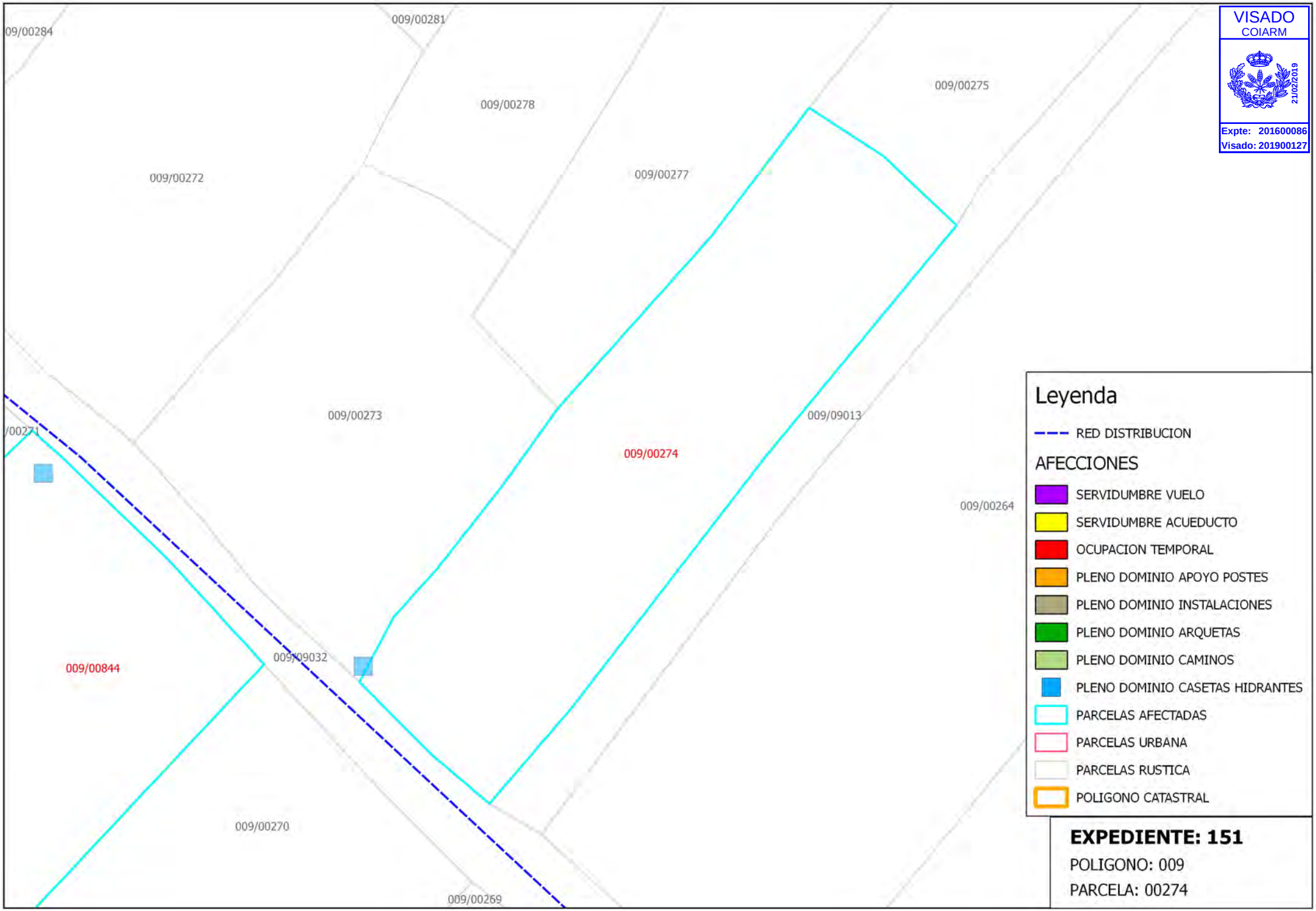
09/00284
009/00281
009/00278
009/00275
009/00272
009/00277
009/00273
009/09013
/00271
009/00274
009/00264
009/00844
009/09032
009/00270
009/00269
VISADO
COIARM
21/02/2019
Expte: 201600086
Visado: 201900127
Leyenda
RED DISTRIBUCION
AFECCIONES
SERVIDUMBRE VUELO
SERVIDUMBRE ACUEDUCTO
OCUPACION TEMPORAL
PLENO DOMINIO APOYO POSTES
PLENO DOMINIO INSTALACIONES
PLENO DOMINIO ARQUETAS
PLENO DOMINIO CAMINOS
PLENO DOMINIO CASETAS HIDRANTES
PARCELAS AFECTADAS
PARCELAS URBANA
PARCELAS RUSTICA
POLIGONO CATASTRAL
EXPEDIENTE: 151
POLIGONO: 009
PARCELA: 00274

GOBIERNO DE ESPAÑA | MINISTERIO DE HACIENDA Y ADMINISTRACIONES PÚBLICAS | SECRETARÍA DE ESTADO DE HACIENDA | DIRECCIÓN GENERAL DEL CATASTRO | Sede Electrónica del Catastro

CONSULTA DESCRIPTIVA Y GRÁFICA DE DATOS CATASTRALES BIENES INMUEBLES DE NATURALEZA RÚSTICA

Municipio de LIBRILLA Provincia de MURCIA

VISADO COIARM
Expte: 201600086
Visado: 201900127

REFERENCIA CATASTRAL DEL INMUEBLE

30023A009002740000OX

DATOS DEL INMUEBLE

LOCALIZACIÓN

Polígono 9 Parcela 274

AGUADUCHAR. LIBRILLA [MURCIA]

USO LOCAL PRINCIPAL	AÑO CONSTRUCCIÓN
Agrario	--

COEFICIENTE DE PARTICIPACIÓN	SUPERFICIE CONSTRUIDA [m²]
100,000000	--

DATOS DE LA FINCA A LA QUE PERTENECE EL INMUEBLE

SITUACIÓN

Polígono 9 Parcela 274

AGUADUCHAR. LIBRILLA [MURCIA]

SUPERFICIE CONSTRUIDA [m²]	SUPERFICIE SUELO [m²]	TIPO DE FINCA
--	1.854	--

SUBPARCELAS

Subparcela	CC	Cultivo	IP	Superficie [Ha]
a	NR	Agrios regadío	02	0,1510
b	NR	Agrios regadío	02	0,0344

INFORMACIÓN GRÁFICA E: 1/2000

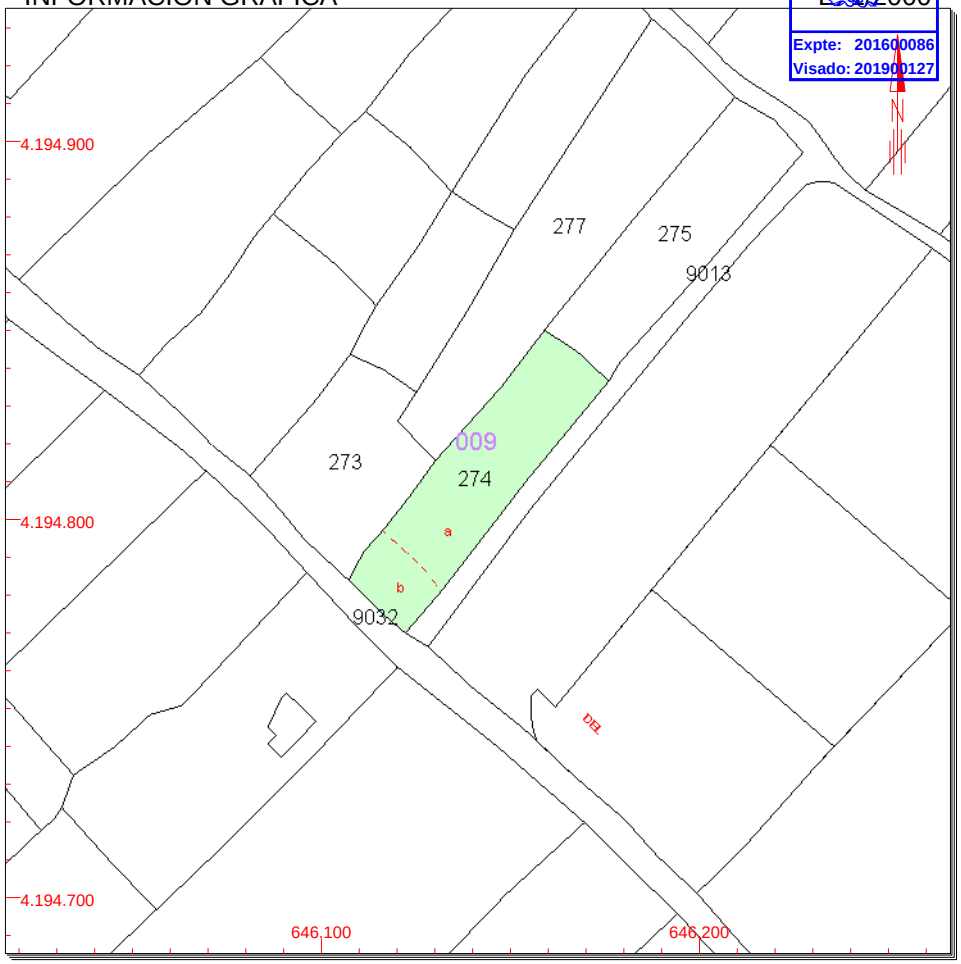

Este documento no es una certificación catastral, pero sus datos pueden ser verificados a través del 'Acceso a datos catastrales no protegidos' de la SEC.

Lunes , 2 de Junio de 2014

646.200 Coordenadas U.T.M. Huso 30 ETRS89
Límite de Manzana
Límite de Parcela
Límite de Construcciones
Mobiliario y aceras
Límite zona verde
Hidrografía

CONSULTA

VISADO
COIARM
21/02/2019
Expte: 201600086
Visado: 201900127

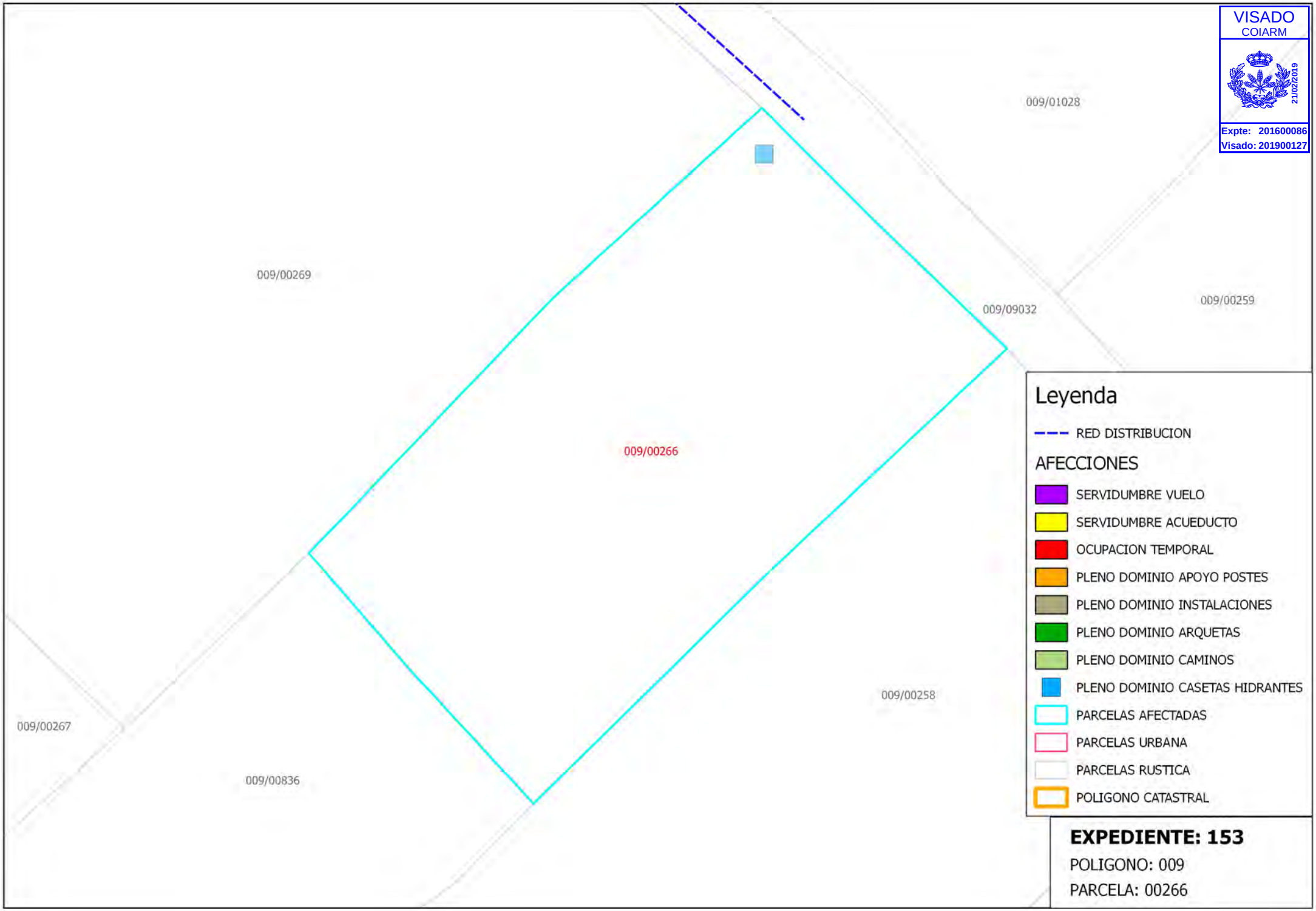

VISADO
COIARM
21/02/2019
Expte: 201600086
Visado: 201900127

GOBIERNO DE ESPAÑA | MINISTERIO DE HACIENDA Y ADMINISTRACIONES PÚBLICAS | SECRETARÍA DE ESTADO DE HACIENDA | DIRECCIÓN GENERAL DEL CATASTRO | Sede Electrónica del Catastro

CONSULTA DESCRIPTIVA Y GRÁFICA DE DATOS CATASTRALES BIENES INMUEBLES DE NATURALEZA RÚSTICA

Municipio de LIBRILLA Provincia de MURCIA

VISADO COIARM 10/02/2019
Expte: 201600086
Visado: 201900127

REFERENCIA CATASTRAL DEL INMUEBLE

30023A009002660000OM

DATOS DEL INMUEBLE

LOCALIZACIÓN

Polígono 9 Parcela 266

AGUADUCHAR. LIBRILLA [MURCIA]

USO LOCAL PRINCIPAL: **Agrario [Agrios regadío 03]**

AÑO CONSTRUCCIÓN: **--**

COEFICIENTE DE PARTICIPACIÓN: **100,000000**

SUPERFICIE CONSTRUIDA [m²]: **--**

DATOS DE LA FINCA A LA QUE PERTENECE EL INMUEBLE

SITUACIÓN

Polígono 9 Parcela 266

AGUADUCHAR. LIBRILLA [MURCIA]

SUPERFICIE CONSTRUIDA [m²]: **--**

SUPERFICIE SUELO [m²]: **2.221**

TIPO DE FINCA: **--**

INFORMACIÓN GRÁFICA — ESC 1/2000

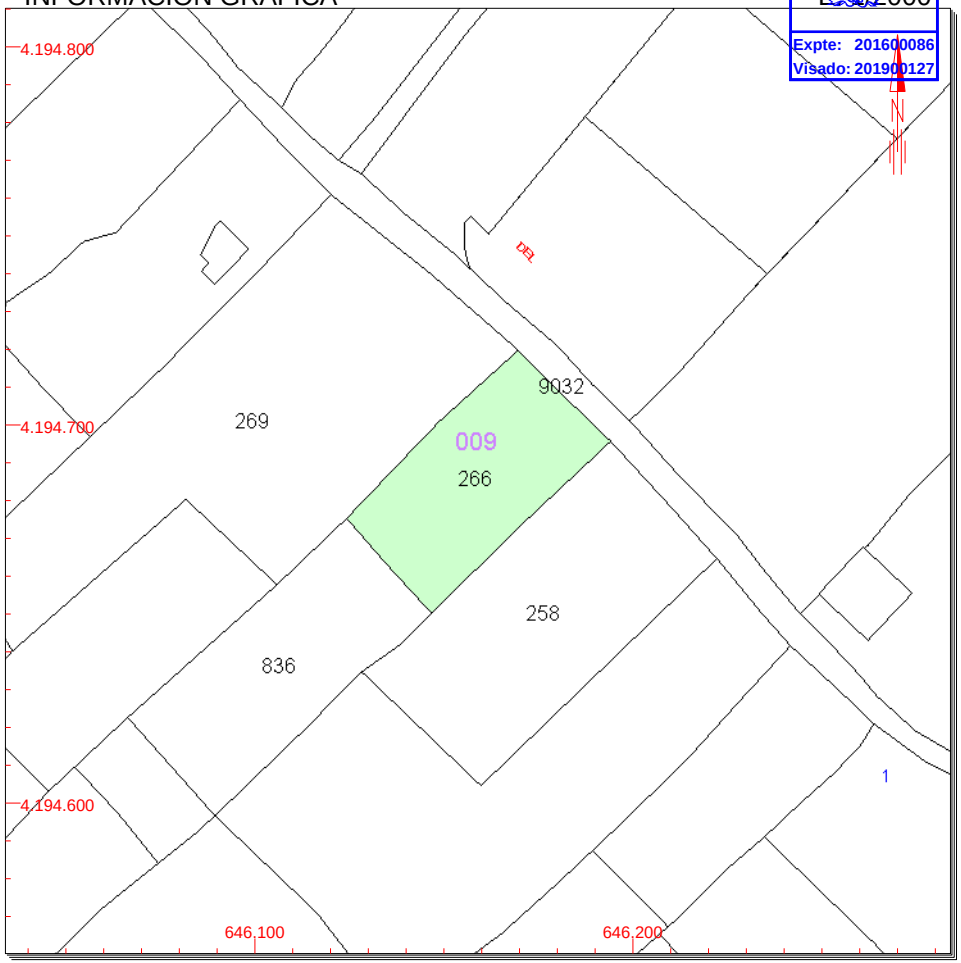

Este documento no es una certificación catastral, pero sus datos pueden ser verificados a través del 'Acceso a datos catastrales no protegidos' de la SEC.

Lunes , 2 de Junio de 2014

646.200 Coordenadas U.T.M. Huso 30 ETRS89
Límite de Manzana
Límite de Parcela
Límite de Construcciones
Mobiliario y aceras
Límite zona verde
Hidrografía

CONSULTA

646500 646750

4194500

VISADO
COIARM
21/02/2019
Expte: 201600086
Visado: 201900127

009/00250
009/00254
009/00753
009/09010
009/00249
9/00239
009/00742
009/00246
0D02/004
009/01026
009/09032
009/09000
009/00248
9/01022
009/00743
009/00744
009/00850
009/00244
009/00745
009/00879

Leyenda

RED DISTRIBUCION

AFECCIONES

- SERVIDUMBRE VUELO
- SERVIDUMBRE ACUEDUCTO
- OCUPACION TEMPORAL
- PLENO DOMINIO APOYO POSTES
- PLENO DOMINIO INSTALACIONES
- PLENO DOMINIO ARQUETAS
- PLENO DOMINIO CAMINOS
- PLENO DOMINIO CASETAS HIDRANTES
- PARCELAS AFECTADAS
- PARCELAS URBANA
- PARCELAS RUSTICA
- POLIGONO CATASTRAL

EXPEDIENTE: 154

POLIGONO: 009

PARCELA: 00249

646500 646750

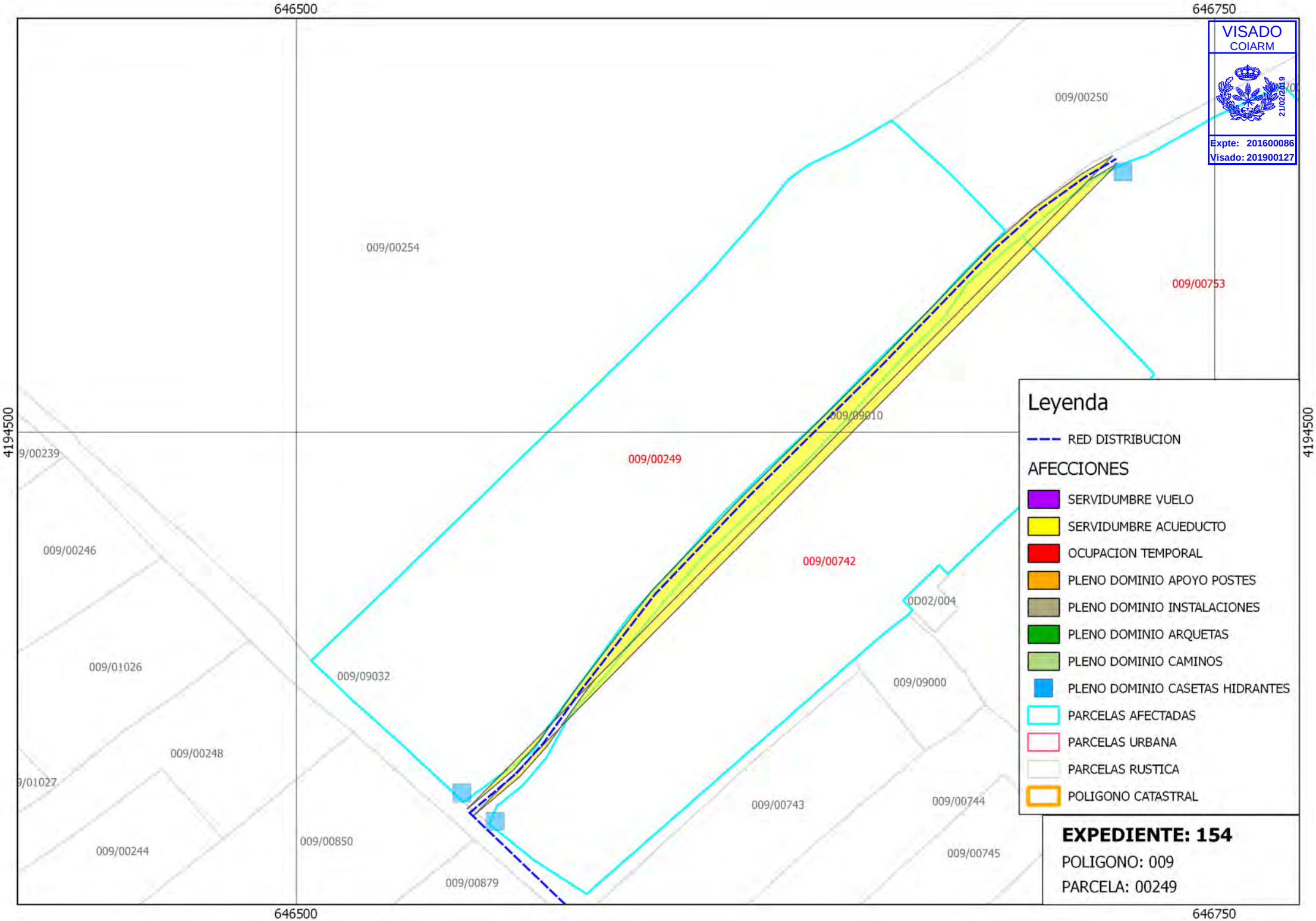
646500
646750
4194500
4194500
VISADO
COIARM
21/02/2019
Expte: 201600086
Visado: 201900127
009/00250
009/00254
009/00753
009/09010
009/00249
009/00742
0D02/004
009/09032
009/09000
009/00743
009/00744
009/00745
009/00850
009/00879
009/00244
009/00248
009/01026
009/00246
9/00239
9/01027
Leyenda
RED DISTRIBUCION
AFECCIONES
SERVIDUMBRE VUELO
SERVIDUMBRE ACUEDUCTO
OCUPACION TEMPORAL
PLENO DOMINIO APOYO POSTES
PLENO DOMINIO INSTALACIONES
PLENO DOMINIO ARQUETAS
PLENO DOMINIO CAMINOS
PLENO DOMINIO CASETAS HIDRANTES
PARCELAS AFECTADAS
PARCELAS URBANA
PARCELAS RUSTICA
POLIGONO CATASTRAL
EXPEDIENTE: 154
POLIGONO: 009
PARCELA: 00249

GOBIERNO DE ESPAÑA

MINISTERIO DE HACIENDA Y ADMINISTRACIONES PÚBLICAS

SECRETARÍA DE ESTADO DE HACIENDA

DIRECCIÓN GENERAL DEL CATASTRO

Sede Electrónica del Catastro

CONSULTA DESCRIPTIVA Y GRÁFICA DE DATOS CATASTRALES BIENES INMUEBLES DE NATURALEZA RÚSTICA

Municipio de LIBRILLA Provincia de MURCIA

VISADO COIARM

Expte: 201600086
Visado: 201900127

REFERENCIA CATASTRAL DEL INMUEBLE

30023A009002490000OH

DATOS DEL INMUEBLE

LOCALIZACIÓN

Polígono 9 Parcela 249

AGUADUCHAR. LIBRILLA [MURCIA]

USO LOCAL PRINCIPAL: **Agrario [Agrios regadío 03]**

AÑO CONSTRUCCIÓN: **--**

COEFICIENTE DE PARTICIPACIÓN: **100,000000**

SUPERFICIE CONSTRUIDA [m²]: **--**

DATOS DE LA FINCA A LA QUE PERTENECE EL INMUEBLE

SITUACIÓN

Polígono 9 Parcela 249

AGUADUCHAR. LIBRILLA [MURCIA]

SUPERFICIE CONSTRUIDA [m²]	SUPERFICIE SUELO [m²]	TIPO DE FINCA
--	11.108	--

INFORMACIÓN GRÁFICA — ESC. 1/2000

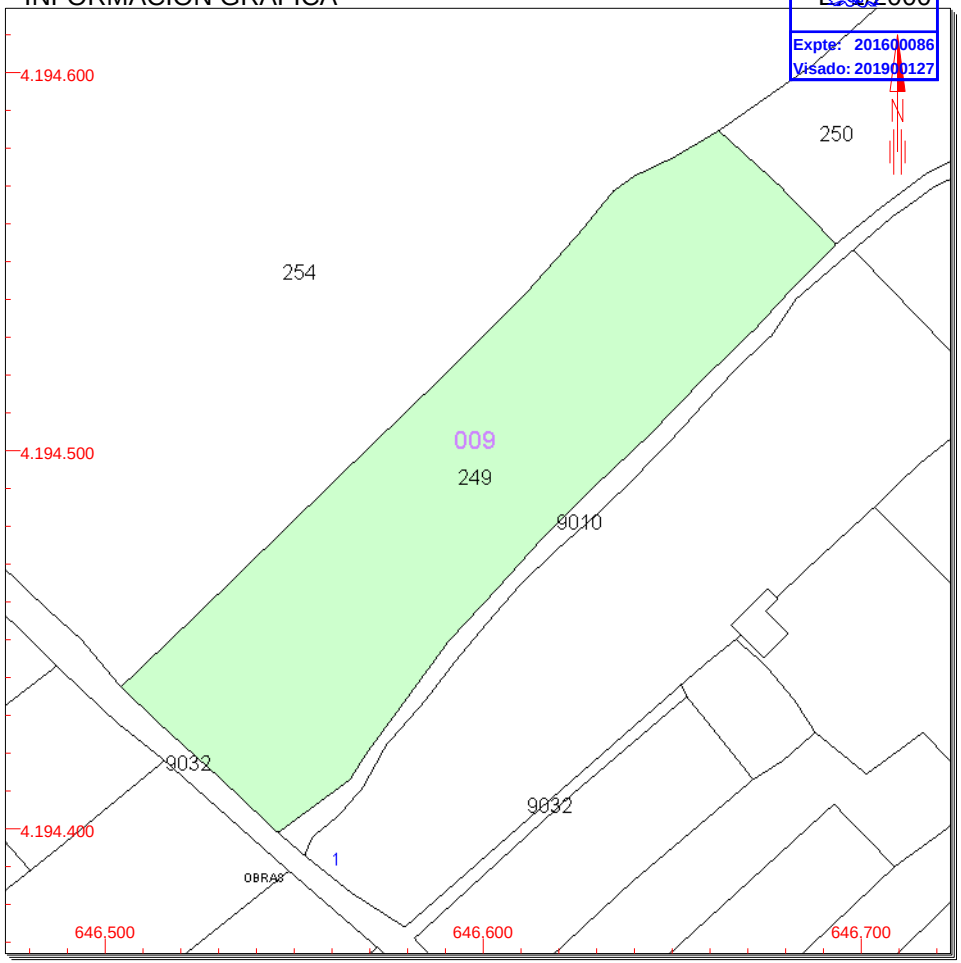

Este documento no es una certificación catastral, pero sus datos pueden ser verificados a través del 'Acceso a datos catastrales no protegidos' de la SEC.

Lunes , 2 de Junio de 2014

646.700 Coordenadas U.T.M. Huso 30 ETRS89
Límite de Manzana
Límite de Parcela
Límite de Construcciones
Mobiliario y aceras
Límite zona verde
Hidrografía

CONSULTA

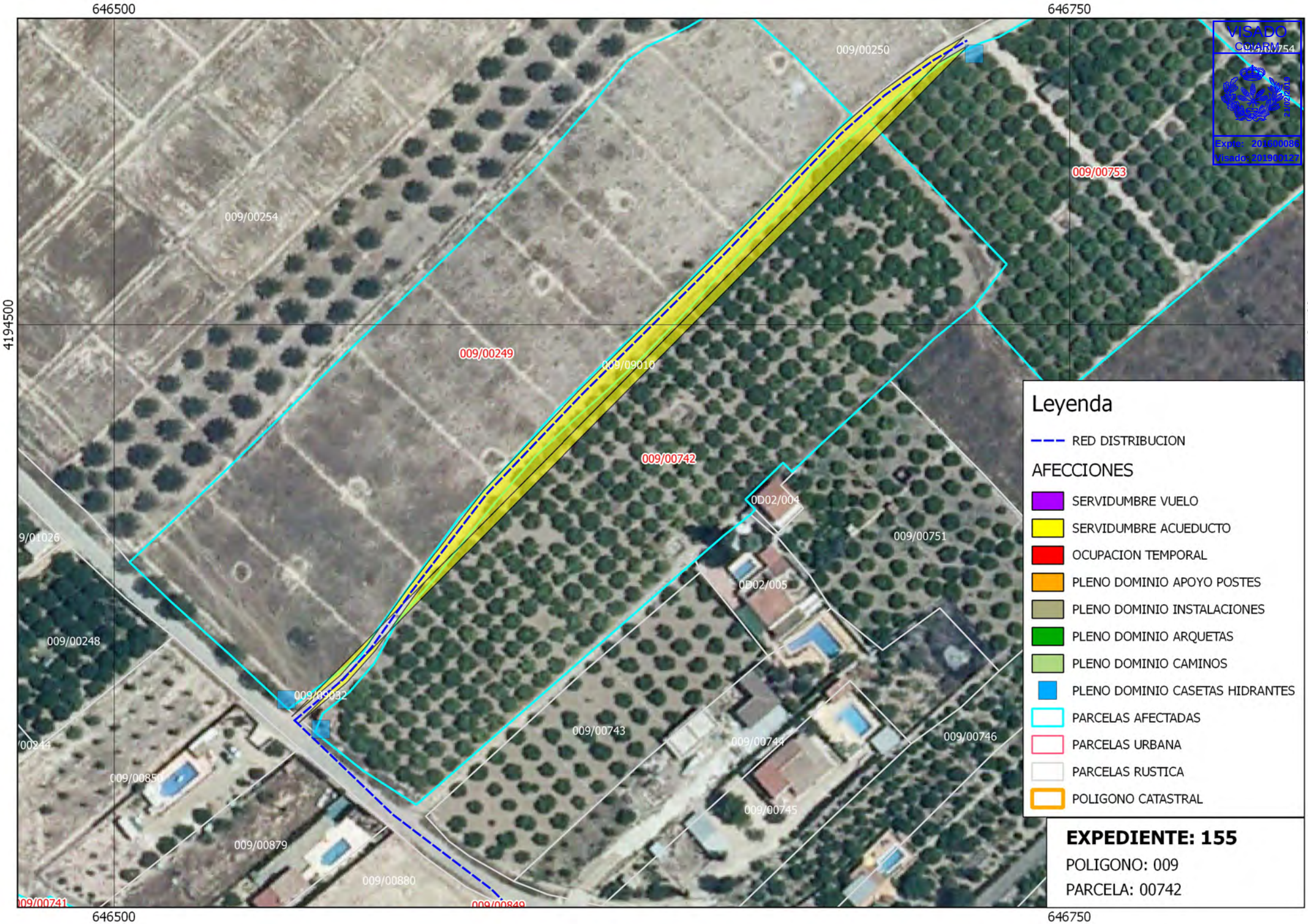
646500
646750
4194500
4194500
646500
646750
VISADO
Expte: 201600086
Visado: 201900127
009/00250
009/00754
009/00753
009/00254
009/00249
009/09010
009/00742
0D02/004
009/00751
0D02/005
9/01026
009/00248
009/09032
009/00743
009/00744
009/00746
009/00745
009/00879
009/00880
009/00741
009/00849
Leyenda
RED DISTRIBUCION
AFECCIONES
SERVIDUMBRE VUELO
SERVIDUMBRE ACUEDUCTO
OCUPACION TEMPORAL
PLENO DOMINIO APOYO POSTES
PLENO DOMINIO INSTALACIONES
PLENO DOMINIO ARQUETAS
PLENO DOMINIO CAMINOS
PLENO DOMINIO CASETAS HIDRANTES
PARCELAS AFECTADAS
PARCELAS URBANA
PARCELAS RUSTICA
POLIGONO CATASTRAL
EXPEDIENTE: 155
POLIGONO: 009
PARCELA: 00742

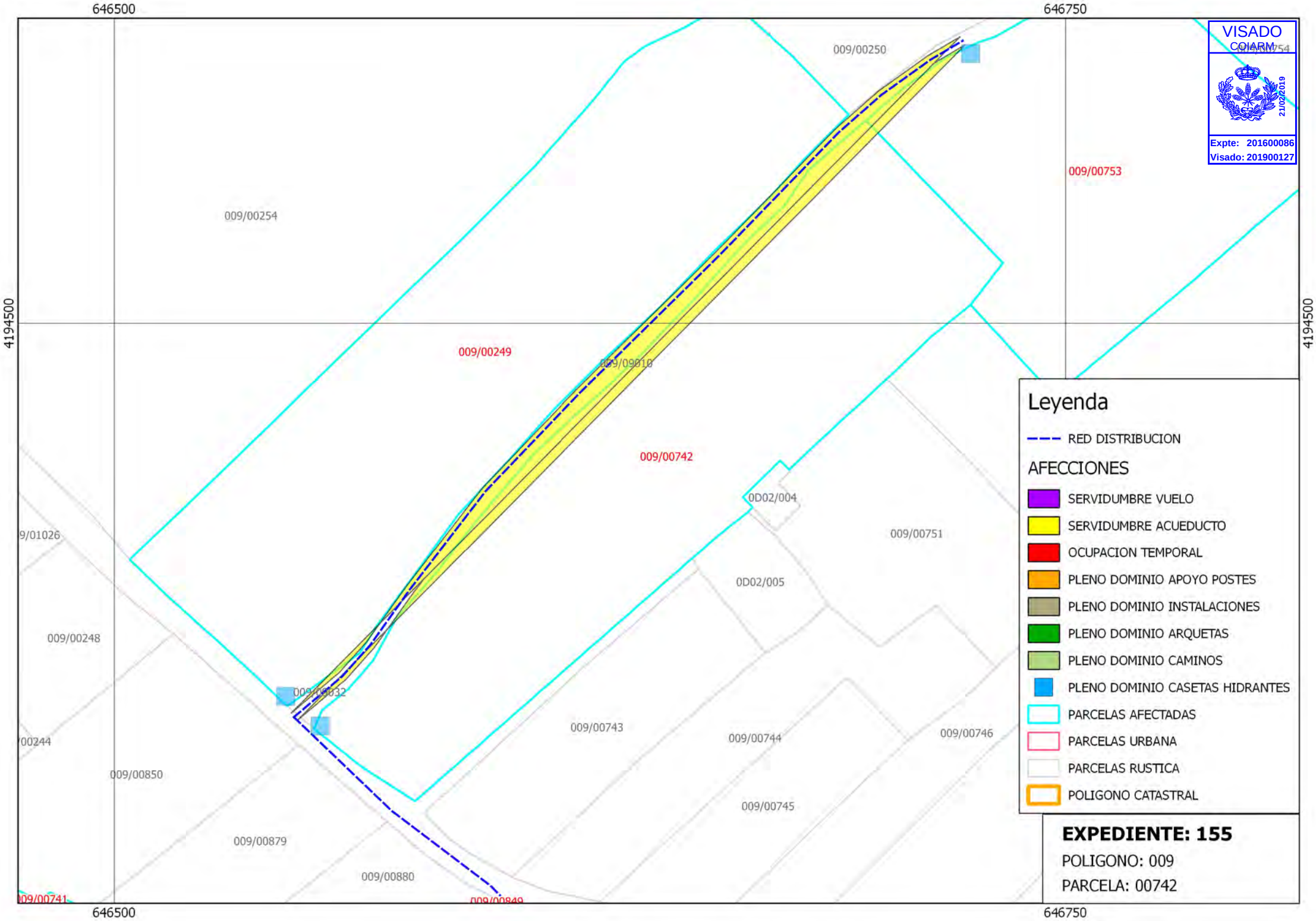
646500
646750
4194500
4194500
VISADO
COIARM
21/02/2019
Expte: 201600086
Visado: 201900127
009/00250
009/00754
009/00753
009/00254
009/00249
009/09010
009/00742
0D02/004
009/00751
0D02/005
9/01026
009/00248
009/00032
009/00743
009/00744
009/00746
00244
009/00850
009/00745
009/00879
009/00880
009/00741
009/00849
Leyenda
RED DISTRIBUCION
AFECCIONES
SERVIDUMBRE VUELO
SERVIDUMBRE ACUEDUCTO
OCUPACION TEMPORAL
PLENO DOMINIO APOYO POSTES
PLENO DOMINIO INSTALACIONES
PLENO DOMINIO ARQUETAS
PLENO DOMINIO CAMINOS
PLENO DOMINIO CASETAS HIDRANTES
PARCELAS AFECTADAS
PARCELAS URBANA
PARCELAS RUSTICA
POLIGONO CATASTRAL
EXPEDIENTE: 155
POLIGONO: 009
PARCELA: 00742

GOBIERNO DE ESPAÑA | MINISTERIO DE HACIENDA Y ADMINISTRACIONES PÚBLICAS | SECRETARÍA DE ESTADO DE HACIENDA | DIRECCIÓN GENERAL DEL CATASTRO | Sede Electrónica del Catastro

CONSULTA DESCRIPTIVA Y GRÁFICA DE DATOS CATASTRALES BIENES INMUEBLES DE NATURALEZA RÚSTICA

Municipio de LIBRILLA Provincia de MURCIA

VISADO COIARM
Expte: 201600086
Visado: 201900127

REFERENCIA CATASTRAL DEL INMUEBLE

30023A009007420000OL

DATOS DEL INMUEBLE

LOCALIZACIÓN

Polígono 9 Parcela 742

EL ROMERAL. LIBRILLA [MURCIA]

USO LOCAL PRINCIPAL	AÑO CONSTRUCCIÓN
Agrario	1965

COEFICIENTE DE PARTICIPACIÓN	SUPERFICIE CONSTRUIDA [m²]
100,000000	16

DATOS DE LA FINCA A LA QUE PERTENECE EL INMUEBLE

SITUACIÓN

Polígono 9 Parcela 742

EL ROMERAL. LIBRILLA [MURCIA]

SUPERFICIE CONSTRUIDA [m²]	SUPERFICIE SUELO [m²]	TIPO DE FINCA
16	9.839	Parcela construida sin división horizontal

ELEMENTOS DE CONSTRUCCIÓN

Uso	Escalera	Planta	Puerta	Superficie m²
AGRARIO		00	01	16

SUBPARCELAS

Subparcela	CC	Cultivo	IP	Superficie [Ha]
0	NR	Agrios regadío	03	0,9823

INFORMACIÓN GRÁFICA E: 1:2000

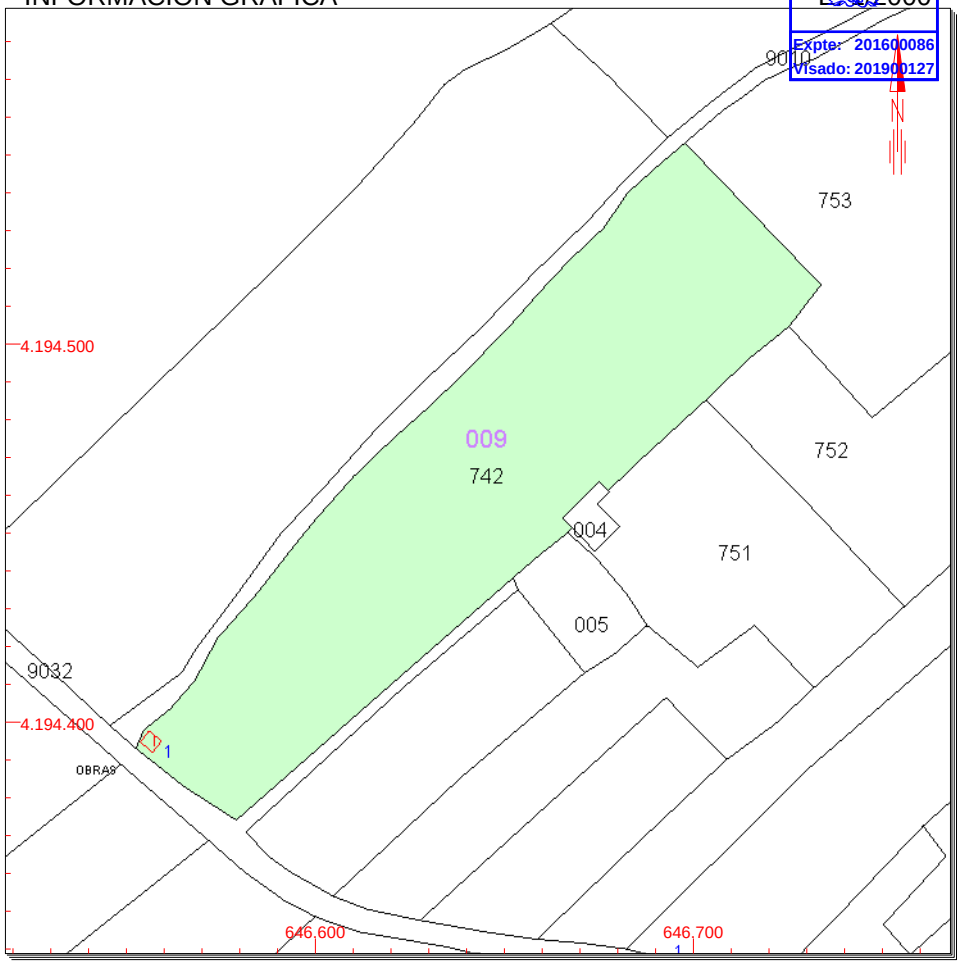

Este documento no es una certificación catastral, pero sus datos pueden ser verificados a través del 'Acceso a datos catastrales no protegidos' de la SEC.

Lunes , 2 de Junio de 2014

646.700 Coordenadas U.T.M. Huso 30 ETRS89
Límite de Manzana
Límite de Parcela
Límite de Construcciones
Mobiliario y aceras
Límite zona verde
Hidrografía

CONSULTA

646750

VISADO
COIARM
Expte: 201600086
Visado: 201900157

4194500

646750

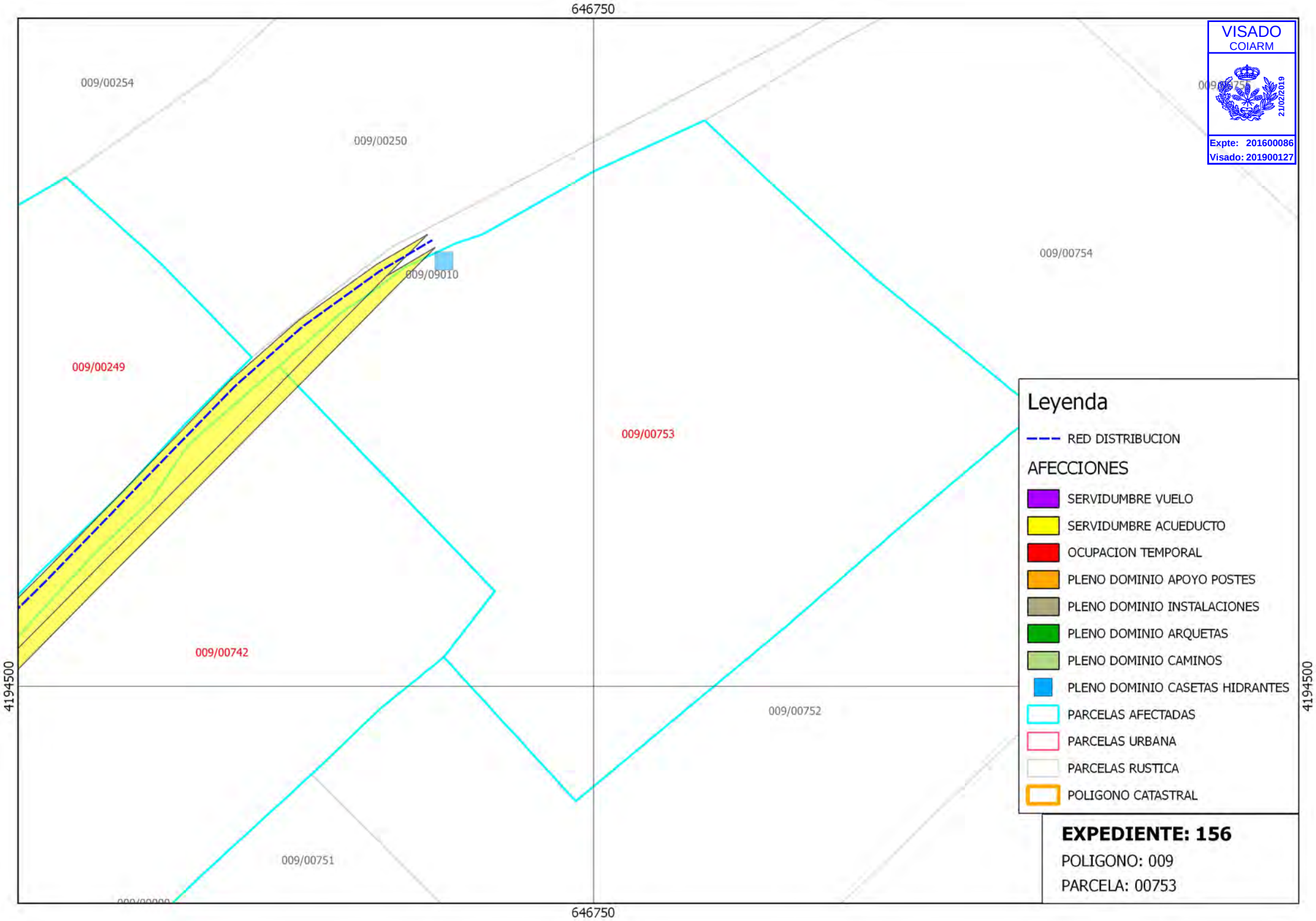
646750
4194500
009/00254
009/00250
009/00754
009/09010
009/00249
009/00753
009/00742
009/00752
009/00751
VISADO
COIARM
21/02/2019
Expte: 201600086
Visado: 201900127
Leyenda
RED DISTRIBUCION
AFECCIONES
SERVIDUMBRE VUELO
SERVIDUMBRE ACUEDUCTO
OCUPACION TEMPORAL
PLENO DOMINIO APOYO POSTES
PLENO DOMINIO INSTALACIONES
PLENO DOMINIO ARQUETAS
PLENO DOMINIO CAMINOS
PLENO DOMINIO CASETAS HIDRANTES
PARCELAS AFECTADAS
PARCELAS URBANA
PARCELAS RUSTICA
POLIGONO CATASTRAL
EXPEDIENTE: 156
POLIGONO: 009
PARCELA: 00753

GOBIERNO DE ESPAÑA | MINISTERIO DE HACIENDA Y ADMINISTRACIONES PÚBLICAS | SECRETARÍA DE ESTADO DE HACIENDA | DIRECCIÓN GENERAL DEL CATASTRO | Sede Electrónica del Catastro

CONSULTA DESCRIPTIVA Y GRÁFICA DE DATOS CATASTRALES BIENES INMUEBLES DE NATURALEZA RÚSTICA

Municipio de LIBRILLA Provincia de MURCIA

VISADO COIARM 01/02/2019
Expte: 201600086
Visado: 201900127

REFERENCIA CATASTRAL DEL INMUEBLE

30023A009007530000OX

DATOS DEL INMUEBLE

LOCALIZACIÓN

Polígono 9 Parcela 753

EL ROMERAL. LIBRILLA [MURCIA]

USO LOCAL PRINCIPAL	AÑO CONSTRUCCIÓN
Agrario	--

COEFICIENTE DE PARTICIPACIÓN	SUPERFICIE CONSTRUIDA [m²]
100,000000	--

DATOS DE LA FINCA A LA QUE PERTENECE EL INMUEBLE

SITUACIÓN

Polígono 9 Parcela 753

EL ROMERAL. LIBRILLA [MURCIA]

SUPERFICIE CONSTRUIDA [m²]	SUPERFICIE SUELO [m²]	TIPO DE FINCA
--	7.231	--

SUBPARCELAS

Subparcela	CC	Cultivo	IP	Superficie [Ha]
a	NR	Agrios regadío	03	0,3514
b	NR	Agrios regadío	03	0,3384
c	I-	Improductivo	00	0,0333

INFORMACIÓN GRÁFICA E: 1:2000

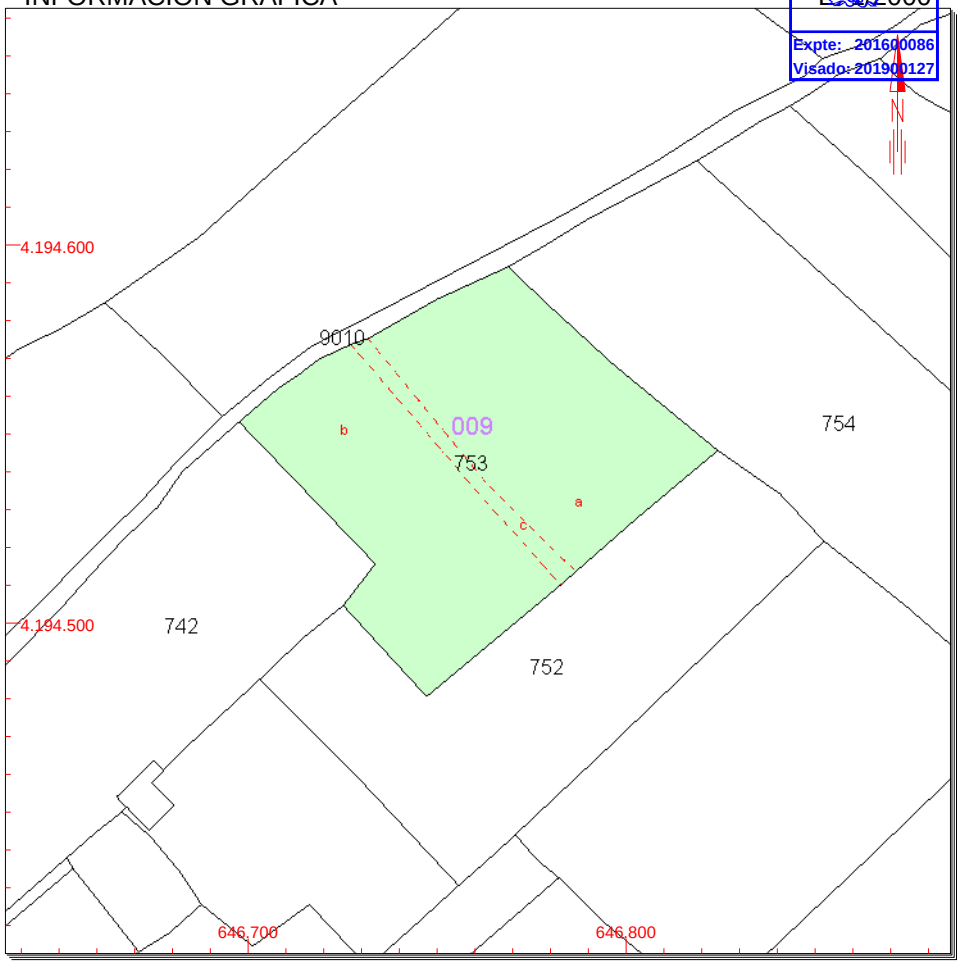

Este documento no es una certificación catastral, pero sus datos pueden ser verificados a través del 'Acceso a datos catastrales no protegidos' de la SEC.

Lunes , 2 de Junio de 2014

646.800 Coordenadas U.T.M. Huso 30 ETRS89
Límite de Manzana
Límite de Parcela
Límite de Construcciones
Mobiliario y aceras
Límite zona verde
Hidrografía

CONSULTA

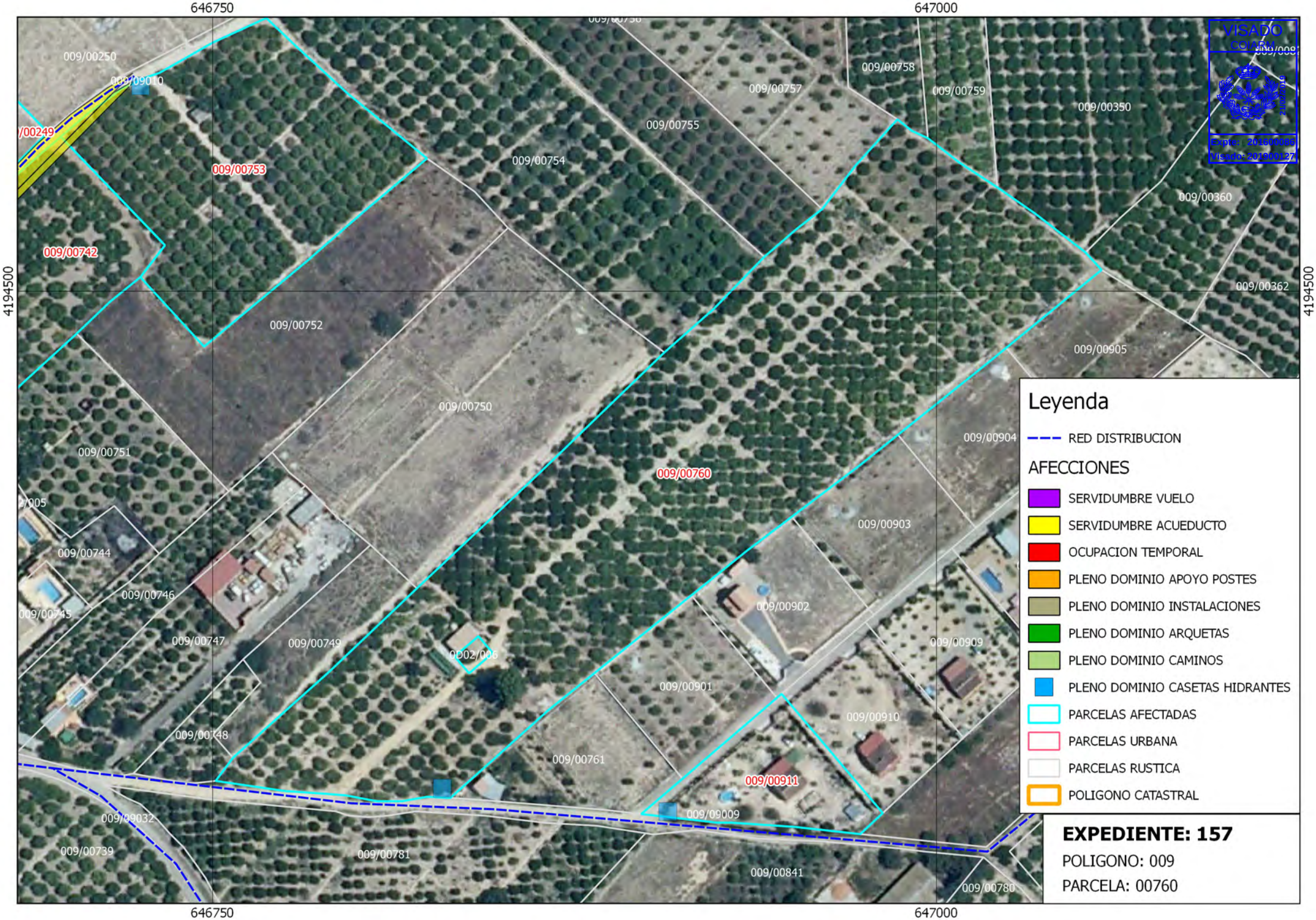
646750
647000
4194500
009/00250
009/09010
009/00249
009/00753
009/00742
009/00758
009/00757
009/00759
009/00350
009/00755
009/00754
009/00360
009/00362
009/00752
009/00905
009/00750
009/00904
009/00751
009/00760
009/00903
009/00744
009/00746
009/00745
009/00902
009/00747
009/00749
009/00909
009/00901
009/00910
009/00748
009/00761
009/00911
009/09009
009/09032
009/00739
009/00781
009/00841
009/00780
VISADO
Expte: 201800088
Visado: 201900127
Leyenda
RED DISTRIBUCION
AFECCIONES
SERVIDUMBRE VUELO
SERVIDUMBRE ACUEDUCTO
OCUPACION TEMPORAL
PLENO DOMINIO APOYO POSTES
PLENO DOMINIO INSTALACIONES
PLENO DOMINIO ARQUETAS
PLENO DOMINIO CAMINOS
PLENO DOMINIO CASETAS HIDRANTES
PARCELAS AFECTADAS
PARCELAS URBANA
PARCELAS RUSTICA
POLIGONO CATASTRAL
EXPEDIENTE: 157
POLIGONO: 009
PARCELA: 00760

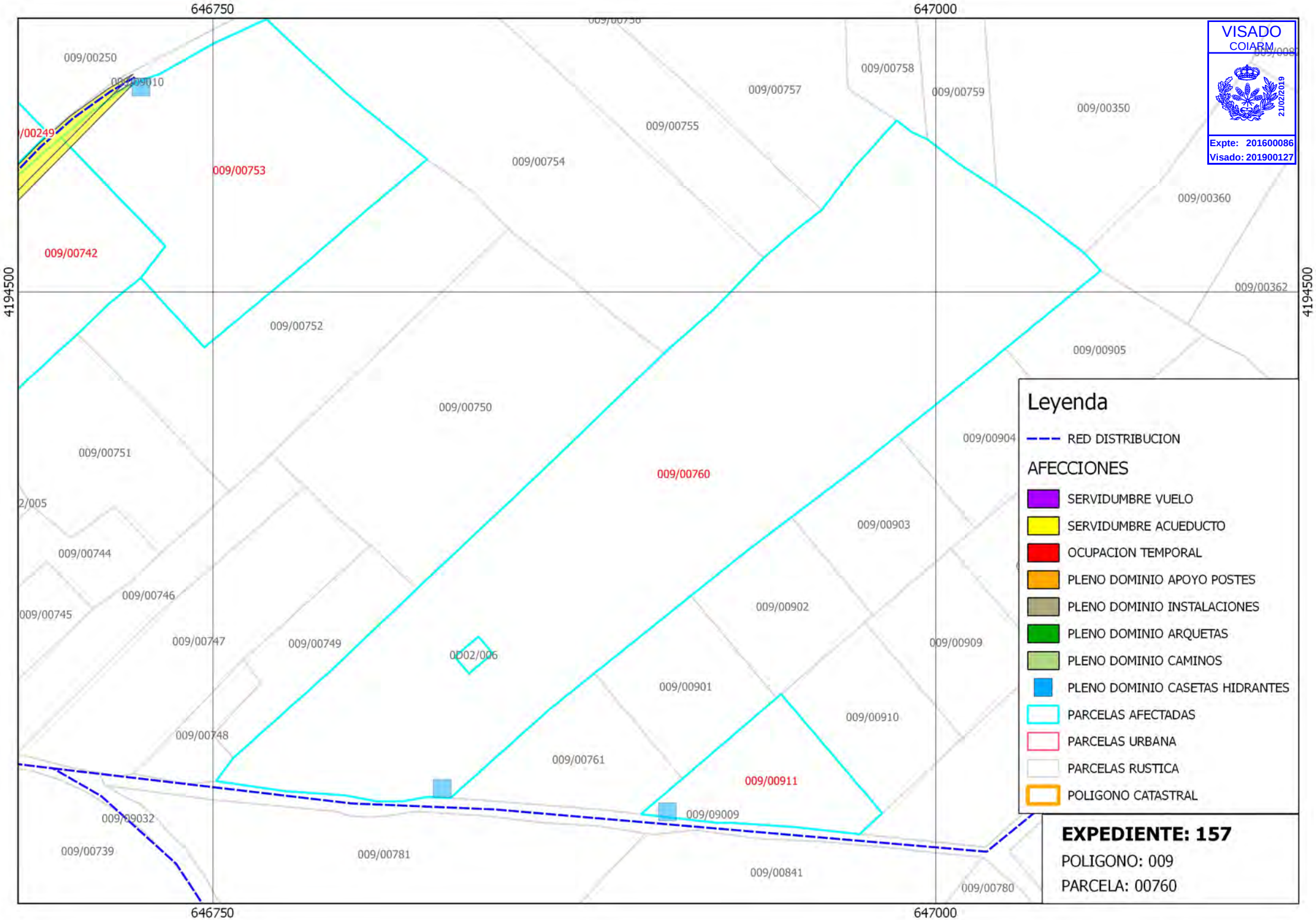
646750
647000
4194500
009/00250
009/09010
/00249
009/00753
009/00742
009/00756
009/00758
009/00757
009/00759
009/00350
009/00755
009/00754
009/00360
009/00362
009/00752
009/00905
009/00750
009/00904
009/00751
009/00760
2/005
009/00903
009/00744
009/00746
009/00745
009/00902
009/00747
009/00749
0D02/006
009/00909
009/00901
009/00910
009/00748
009/00761
009/00911
009/09009
009/09032
009/00739
009/00781
009/00841
009/00780
VISADO
COIARM
21/02/2019
Expte: 201600086
Visado: 201900127
Leyenda
RED DISTRIBUCION
AFECCIONES
SERVIDUMBRE VUELO
SERVIDUMBRE ACUEDUCTO
OCUPACION TEMPORAL
PLENO DOMINIO APOYO POSTES
PLENO DOMINIO INSTALACIONES
PLENO DOMINIO ARQUETAS
PLENO DOMINIO CAMINOS
PLENO DOMINIO CASETAS HIDRANTES
PARCELAS AFECTADAS
PARCELAS URBANA
PARCELAS RUSTICA
POLIGONO CATASTRAL
EXPEDIENTE: 157
POLIGONO: 009
PARCELA: 00760

GOBIERNO DE ESPAÑA | MINISTERIO DE HACIENDA Y ADMINISTRACIONES PÚBLICAS | SECRETARÍA DE ESTADO DE HACIENDA | DIRECCIÓN GENERAL DEL CATASTRO | Sede Electrónica del Catastro

CONSULTA DESCRIPTIVA Y GRÁFICA DE DATOS CATASTRALES BIENES INMUEBLES DE NATURALEZA RÚSTICA

Municipio de LIBRILLA Provincia de MURCIA

VISADO COIARM
Expte: 201600086
Visado: 201900127

REFERENCIA CATASTRAL DEL INMUEBLE

30023A009007600000OS

DATOS DEL INMUEBLE

LOCALIZACIÓN

Polígono 9 Parcela 760

EL ROMERAL. LIBRILLA [MURCIA]

USO LOCAL PRINCIPAL	AÑO CONSTRUCCIÓN
Agrario	--

COEFICIENTE DE PARTICIPACIÓN	SUPERFICIE CONSTRUIDA [m²]
100,000000	--

DATOS DE LA FINCA A LA QUE PERTENECE EL INMUEBLE

SITUACIÓN

Polígono 9 Parcela 760

EL ROMERAL. LIBRILLA [MURCIA]

SUPERFICIE CONSTRUIDA [m²]	SUPERFICIE SUELO [m²]	TIPO DE FINCA
--	22.019	--

SUBPARCELAS

Subparcela	CC	Cultivo	IP	Superficie [Ha]
a	NR	Agrios regadío	03	2,0020
b	NR	Agrios regadío	03	0,1419
c	I-	Improductivo	00	0,0580

INFORMACIÓN GRÁFICA E: 1/3000

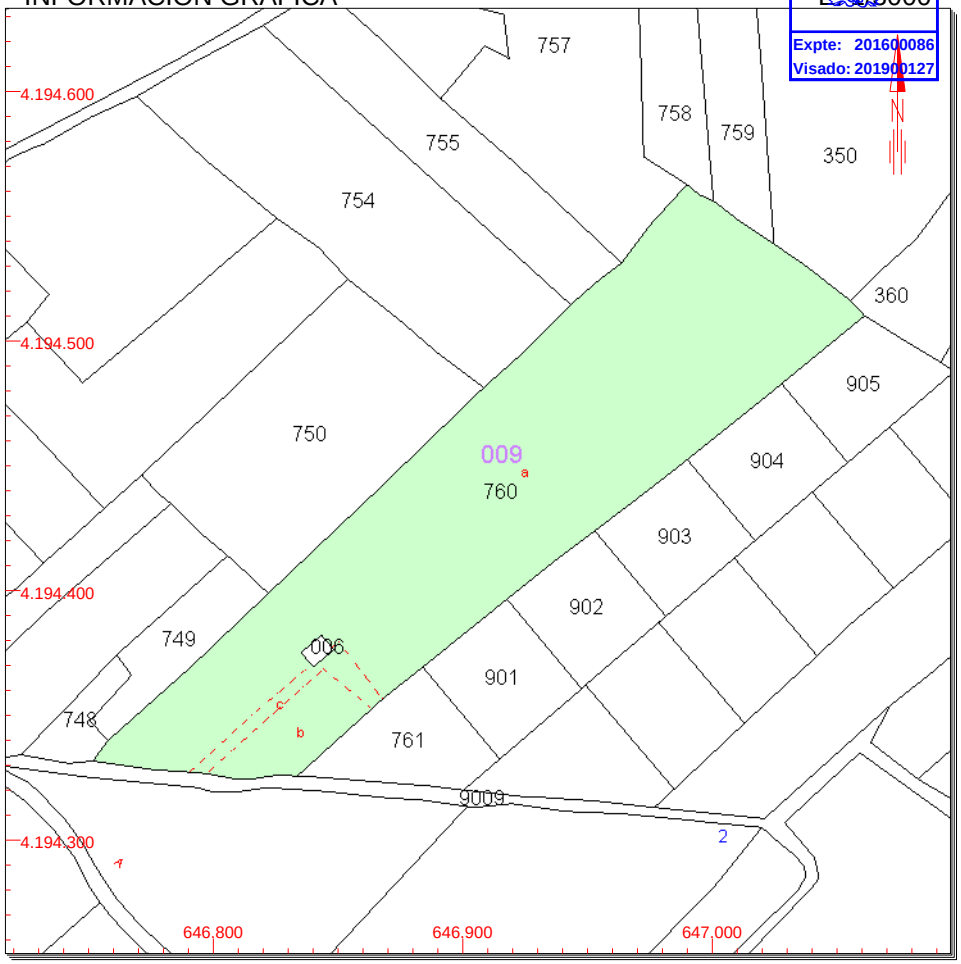

Este documento no es una certificación catastral, pero sus datos pueden ser verificados a través del 'Acceso a datos catastrales no protegidos' de la SEC.

Lunes , 2 de Junio de 2014

647.000 Coordenadas U.T.M. Huso 30 ETRS89
Límite de Manzana
Límite de Parcela
Límite de Construcciones
Mobiliario y aceras
Límite zona verde
Hidrografía

CONSULTA

9/00760
009/00902
009/00901
009/00910
009/00761
009/00911
009/09009
009/00781
009/00841
VISADO
COIARM
009/00909
21/02/2019
Expte: 201900086
Visado: 201900127
Leyenda
RED DISTRIBUCION
AFECCIONES
SERVIDUMBRE VUELO
SERVIDUMBRE ACUEDUCTO
OCUPACION TEMPORAL
PLENO DOMINIO APOYO POSTES
PLENO DOMINIO INSTALACIONES
PLENO DOMINIO ARQUETAS
PLENO DOMINIO CAMINOS
PLENO DOMINIO CASETAS HIDRANTES
PARCELAS AFECTADAS
PARCELAS URBANA
PARCELAS RUSTICA
POLIGONO CATASTRAL
EXPEDIENTE: 158
POLIGONO: 009
PARCELA: 00911

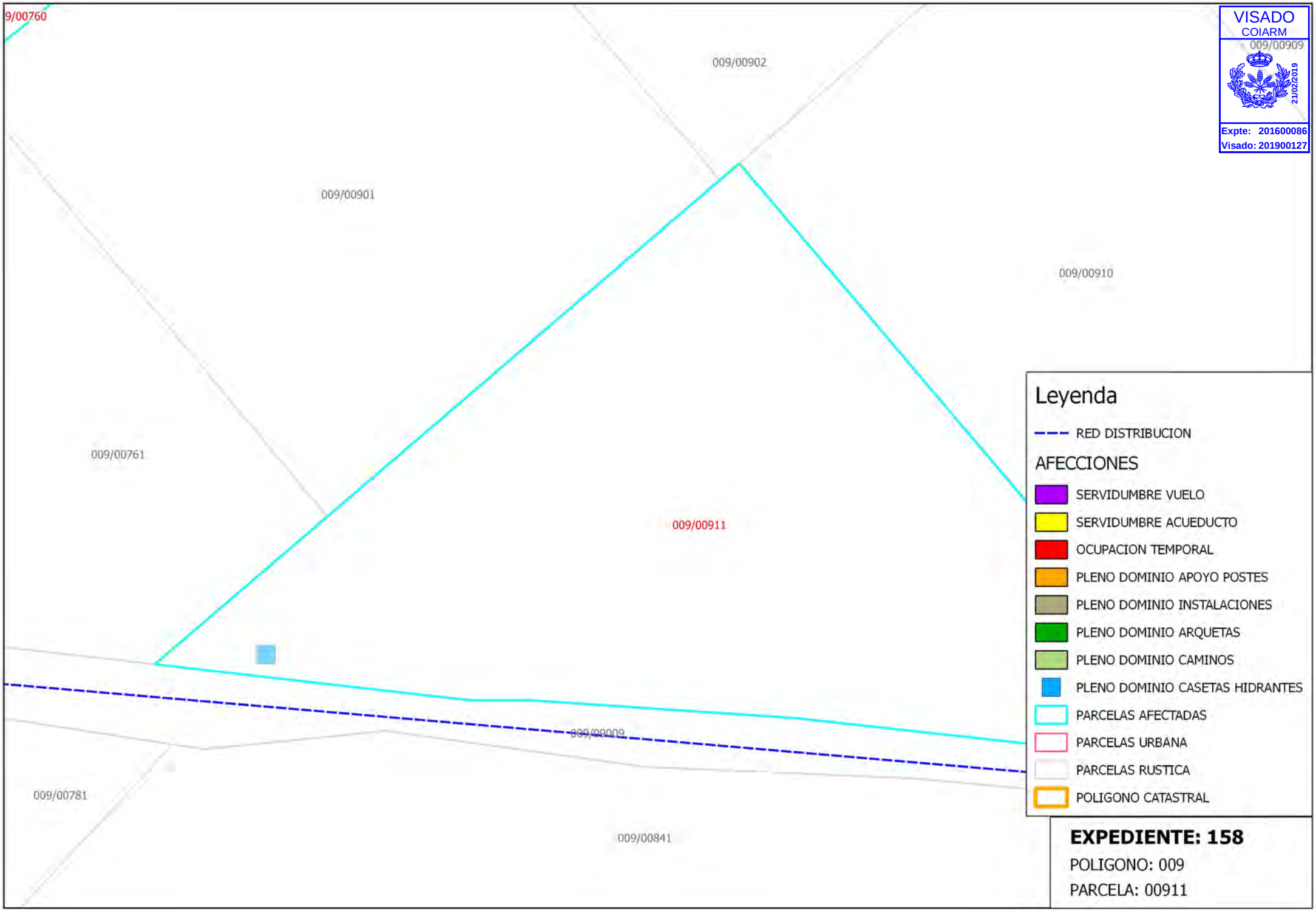
9/00760
009/00902
009/00901
009/00910
009/00761
009/00911
009/00909
009/00781
009/00841
VISADO
COIARM
009/00909
21/02/2019
Expte: 201600086
Visado: 201900127
Leyenda
RED DISTRIBUCION
AFECCIONES
SERVIDUMBRE VUELO
SERVIDUMBRE ACUEDUCTO
OCUPACION TEMPORAL
PLENO DOMINIO APOYO POSTES
PLENO DOMINIO INSTALACIONES
PLENO DOMINIO ARQUETAS
PLENO DOMINIO CAMINOS
PLENO DOMINIO CASETAS HIDRANTES
PARCELAS AFECTADAS
PARCELAS URBANA
PARCELAS RUSTICA
POLIGONO CATASTRAL
EXPEDIENTE: 158
POLIGONO: 009
PARCELA: 00911

GOBIERNO DE ESPAÑA | MINISTERIO DE HACIENDA Y ADMINISTRACIONES PÚBLICAS | SECRETARÍA DE ESTADO DE HACIENDA | DIRECCIÓN GENERAL DEL CATASTRO | Sede Electrónica del Catastro

CONSULTA DESCRIPTIVA Y GRÁFICA DE DATOS CATASTRALES BIENES INMUEBLES DE NATURALEZA RÚSTICA

Municipio de LIBRILLA Provincia de MURCIA

VISADO COIARM 01/02/2019
Expte: 201600086
Visado: 201900127

REFERENCIA CATASTRAL DEL INMUEBLE

30023A009009110000OD

DATOS DEL INMUEBLE

LOCALIZACIÓN

Polígono 9 Parcela 911 FR12598

EL ROMERAL. 30892 LIBRILLA [MURCIA]

USO LOCAL PRINCIPAL	AÑO CONSTRUCCIÓN
Agrario [Agrios regadío 03]	--

COEFICIENTE DE PARTICIPACIÓN	SUPERFICIE CONSTRUIDA [m²]
100,000000	--

DATOS DE LA FINCA A LA QUE PERTENECE EL INMUEBLE

SITUACIÓN

Polígono 9 Parcela 911

EL ROMERAL. LIBRILLA [MURCIA]

SUPERFICIE CONSTRUIDA [m²]	SUPERFICIE SUELO [m²]	TIPO DE FINCA
63	2.027	Parcela construida sin división horizontal

INFORMACIÓN GRÁFICA ESC 1:2000

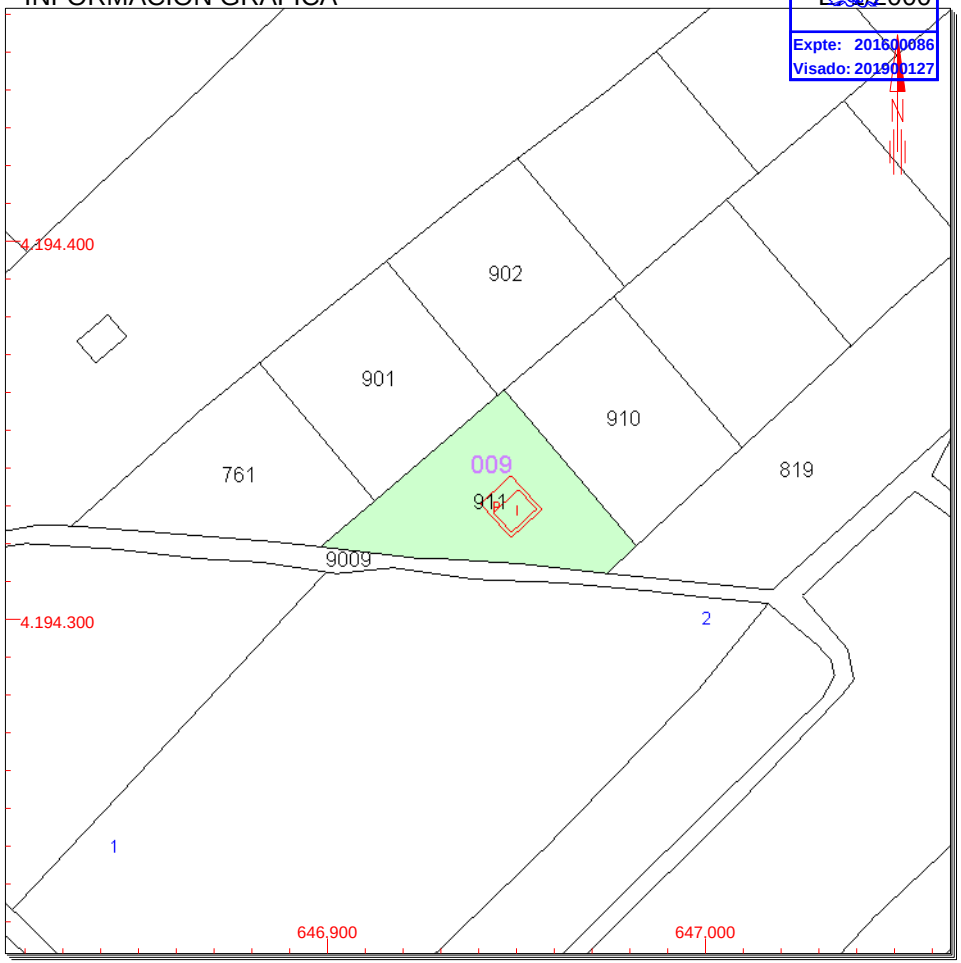

Este documento no es una certificación catastral, pero sus datos pueden ser verificados a través del 'Acceso a datos catastrales no protegidos' de la SEC.

Lunes , 2 de Junio de 2014

647.000 Coordenadas U.T.M. Huso 30 ETRS89
Límite de Manzana
Límite de Parcela
Límite de Construcciones
Mobiliario y aceras
Límite zona verde
Hidrografía

CONSULTA

009/00907
009/00908
009/00819
009/00909
009/00762
009/00763
009/00364
009/00365
009/00764
009/00765
009/00766
009/09009
009/00778
VISADO
COIARM
21/02/2019
Expte: 201600086
Visado: 201900127
Leyenda
RED DISTRIBUCION
AFECCIONES
SERVIDUMBRE VUELO
SERVIDUMBRE ACUEDUCTO
OCUPACION TEMPORAL
PLENO DOMINIO APOYO POSTES
PLENO DOMINIO INSTALACIONES
PLENO DOMINIO ARQUETAS
PLENO DOMINIO CAMINOS
PLENO DOMINIO CASETAS HIDRANTES
PARCELAS AFECTADAS
PARCELAS URBANA
PARCELAS RUSTICA
POLIGONO CATASTRAL
EXPEDIENTE: 159
POLIGONO: 009
PARCELA: 00764

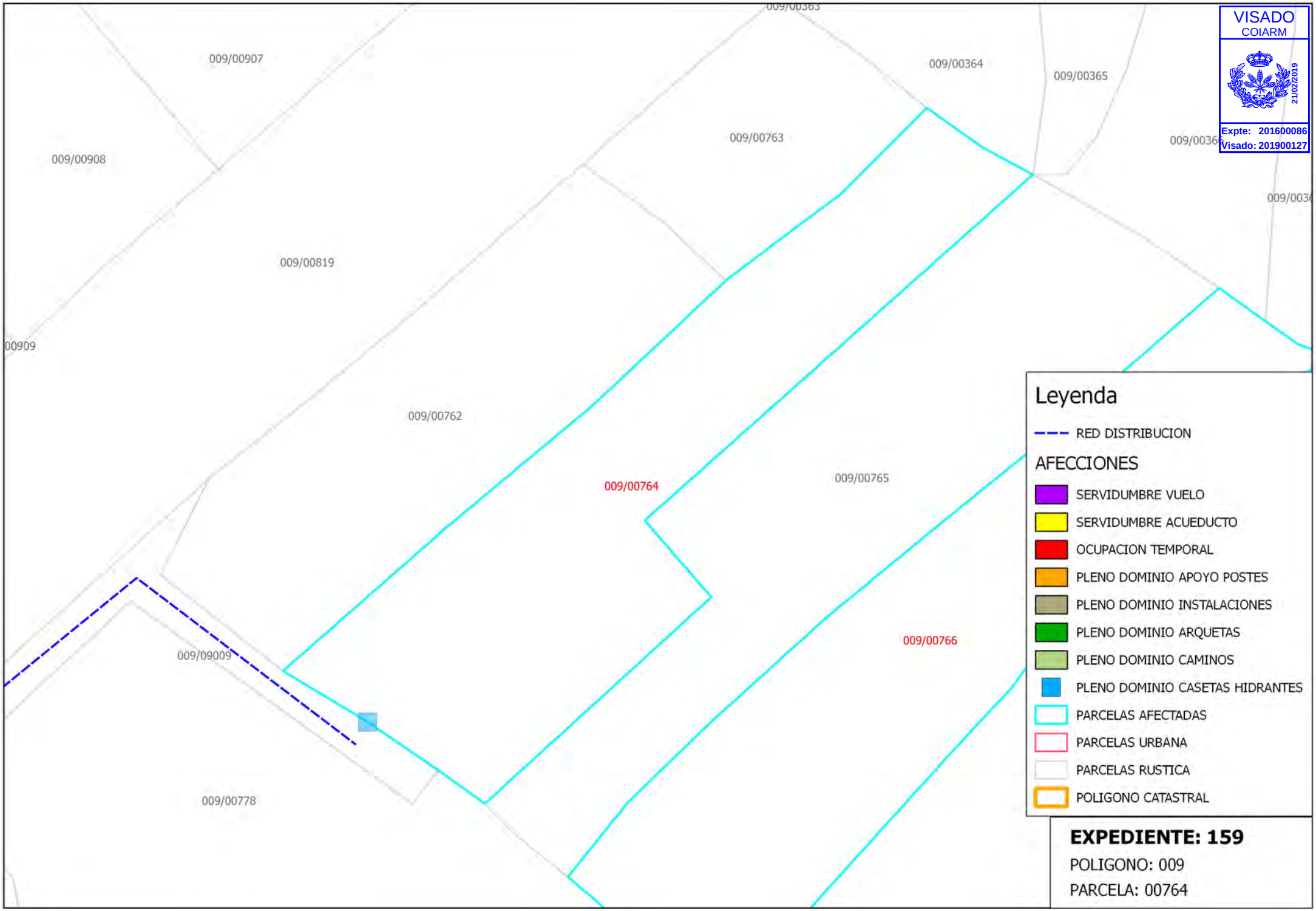

VISADO
COIARM
21/02/2019
Expte: 201600086
Visado: 201900127

GOBIERNO DE ESPAÑA

MINISTERIO DE HACIENDA Y ADMINISTRACIONES PÚBLICAS

SECRETARÍA DE ESTADO DE HACIENDA

DIRECCIÓN GENERAL DEL CATASTRO

Sede Electrónica del Catastro

CONSULTA DESCRIPTIVA Y GRÁFICA DE DATOS CATASTRALES BIENES INMUEBLES DE NATURALEZA RÚSTICA

Municipio de LIBRILLA Provincia de MURCIA

VISADO COIARM

Expte: 201600086
Visado: 201900127

REFERENCIA CATASTRAL DEL INMUEBLE

30023A009007640000OW

DATOS DEL INMUEBLE

LOCALIZACIÓN

Polígono 9 Parcela 764

EL ROMERAL. LIBRILLA [MURCIA]

USO LOCAL PRINCIPAL: **Agrario [Agrios regadío 03]**

AÑO CONSTRUCCIÓN: **--**

COEFICIENTE DE PARTICIPACIÓN: **100,000000**

SUPERFICIE CONSTRUIDA [m²]: **--**

DATOS DE LA FINCA A LA QUE PERTENECE EL INMUEBLE

SITUACIÓN

Polígono 9 Parcela 764

EL ROMERAL. LIBRILLA [MURCIA]

SUPERFICIE CONSTRUIDA [m²]	SUPERFICIE SUELO [m²]	TIPO DE FINCA
--	3.118	--

INFORMACIÓN GRÁFICA

E: 1/2000

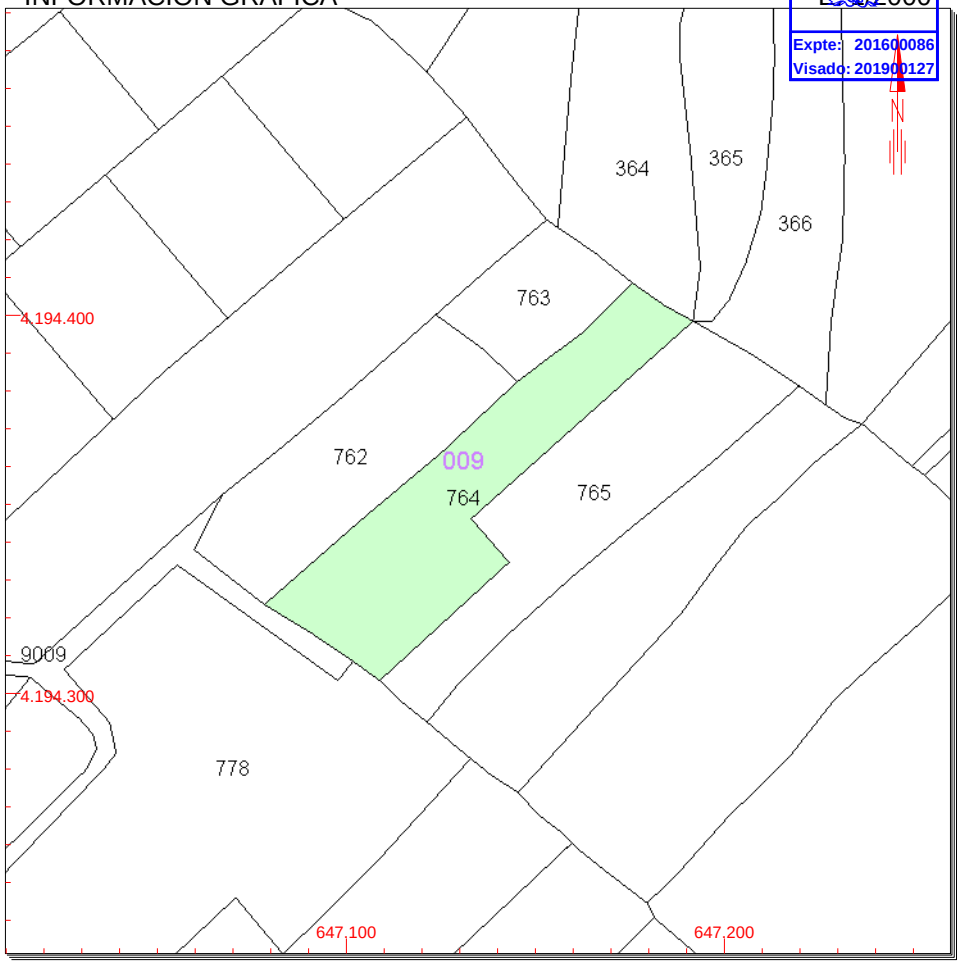

Este documento no es una certificación catastral, pero sus datos pueden ser verificados a través del 'Acceso a datos catastrales no protegidos' de la SEC.

Lunes , 2 de Junio de 2014

647.200 Coordenadas U.T.M. Huso 30 ETRS89
Límite de Manzana
Límite de Parcela
Límite de Construcciones
Mobiliario y aceras
Límite zona verde
Hidrografía

CONSULTA

647250

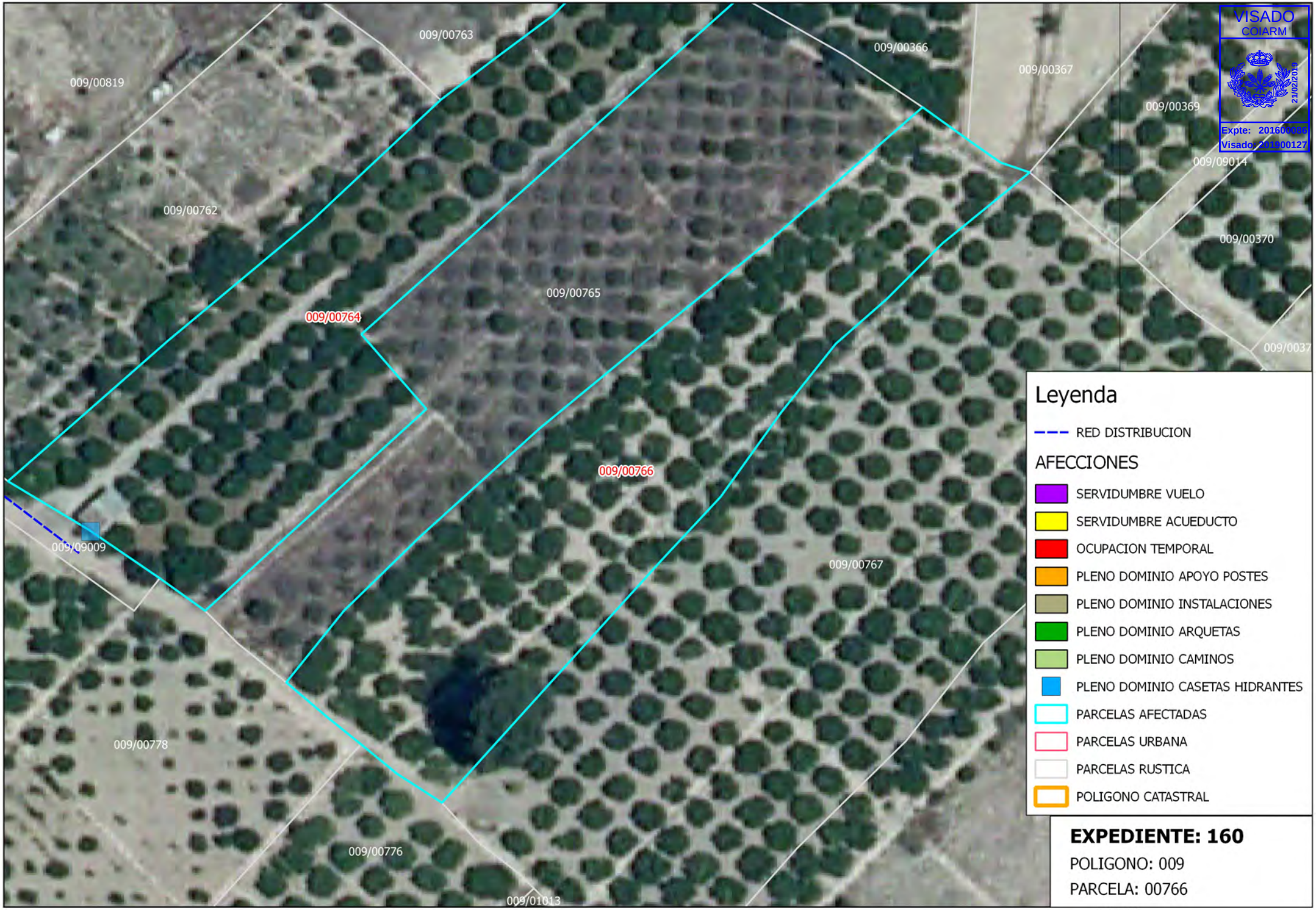

647250

647250

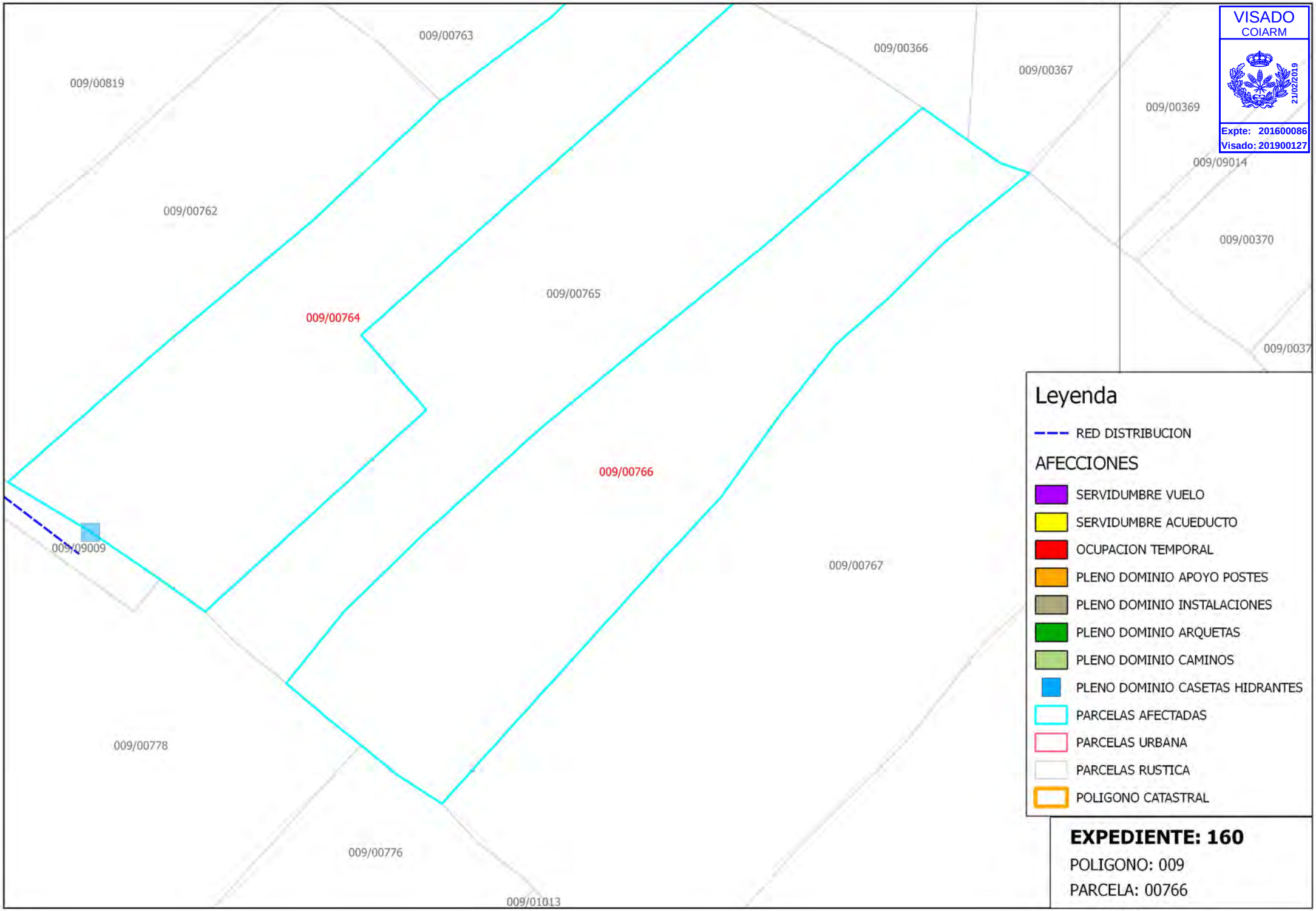

VISADO
COIARM
21/02/2019
Expte: 201600086
Visado: 201900127

647250

GOBIERNO DE ESPAÑA | MINISTERIO DE HACIENDA Y ADMINISTRACIONES PÚBLICAS | SECRETARÍA DE ESTADO DE HACIENDA | DIRECCIÓN GENERAL DEL CATASTRO | Sede Electrónica del Catastro

CONSULTA DESCRIPTIVA Y GRÁFICA DE DATOS CATASTRALES BIENES INMUEBLES DE NATURALEZA RÚSTICA

Municipio de LIBRILLA Provincia de MURCIA

VISADO COIARM
Expte: 201600086
Visado: 201900127

REFERENCIA CATASTRAL DEL INMUEBLE

30023A009007660000OB

DATOS DEL INMUEBLE

LOCALIZACIÓN

Polígono 9 Parcela 766

EL ROMERAL. LIBRILLA [MURCIA]

USO LOCAL PRINCIPAL: **Agrario [Agrios regadío 03]**

AÑO CONSTRUCCIÓN: **--**

COEFICIENTE DE PARTICIPACIÓN: **100,000000**

SUPERFICIE CONSTRUIDA [m²]: **--**

DATOS DE LA FINCA A LA QUE PERTENECE EL INMUEBLE

SITUACIÓN

Polígono 9 Parcela 766

EL ROMERAL. LIBRILLA [MURCIA]

SUPERFICIE CONSTRUIDA [m²]: **--**

SUPERFICIE SUELO [m²]: **3.267**

TIPO DE FINCA: **--**

INFORMACIÓN GRÁFICA — E: 1/2000

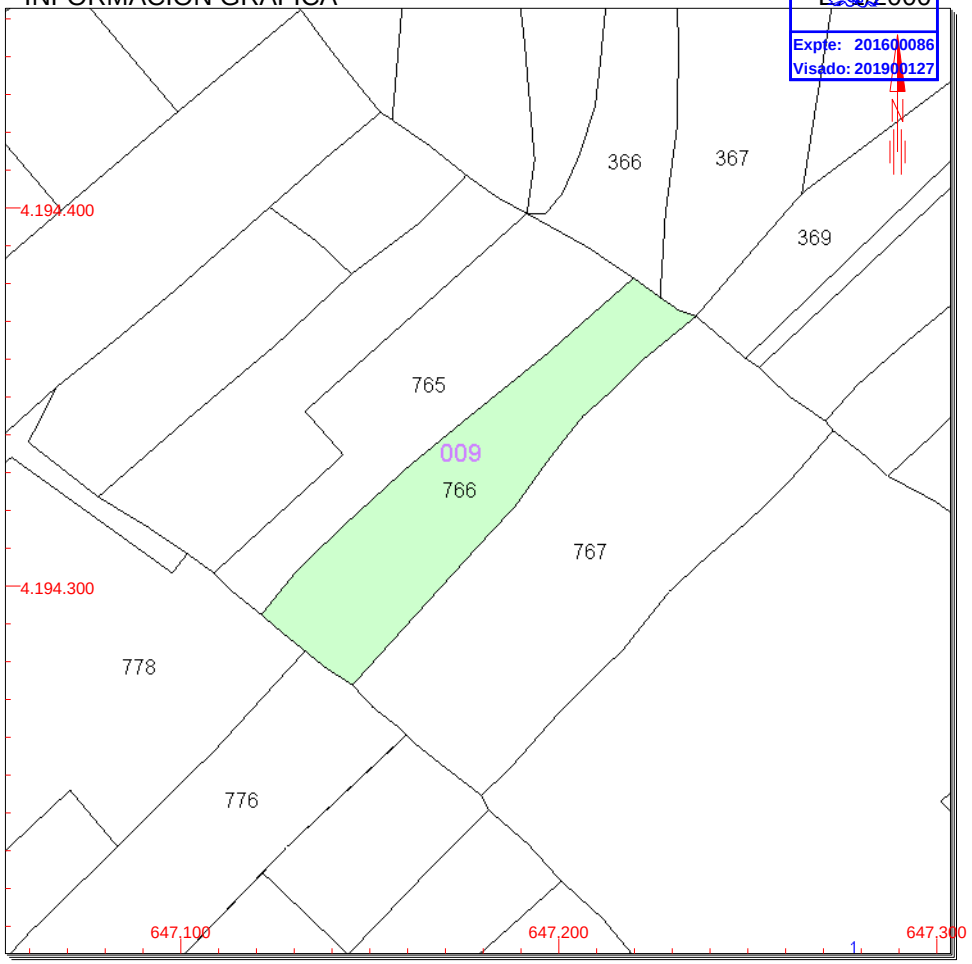

Este documento no es una certificación catastral, pero sus datos pueden ser verificados a través del 'Acceso a datos catastrales no protegidos' de la SEC.

Lunes , 2 de Junio de 2014

647.300 Coordenadas U.T.M. Huso 30 ETRS89
Límite de Manzana
Límite de Parcela
Límite de Construcciones
Mobiliario y aceras
Límite zona verde
Hidrografía

CONSULTA

647000

4194000

VISADO
COIARM
21/02/2019
Expte: 201600086
Visado: 201900127

009/00773
009/00772
009/00769
009/00801
009/09032
009/00480
009/00803
009/00937
009/00804
009/09040
009/09006
009/00981
009/00811
009/00938
009/00982
009/00940

Leyenda

RED DISTRIBUCION

AFECCIONES

- SERVIDUMBRE VUELO
- SERVIDUMBRE ACUEDUCTO
- OCUPACION TEMPORAL
- PLENO DOMINIO APOYO POSTES
- PLENO DOMINIO INSTALACIONES
- PLENO DOMINIO ARQUETAS
- PLENO DOMINIO CAMINOS
- PLENO DOMINIO CASETAS HIDRANTES
- PARCELAS AFECTADAS
- PARCELAS URBANA
- PARCELAS RUSTICA
- POLIGONO CATASTRAL

EXPEDIENTE: 161

POLIGONO: 009

PARCELA: 00937

647000

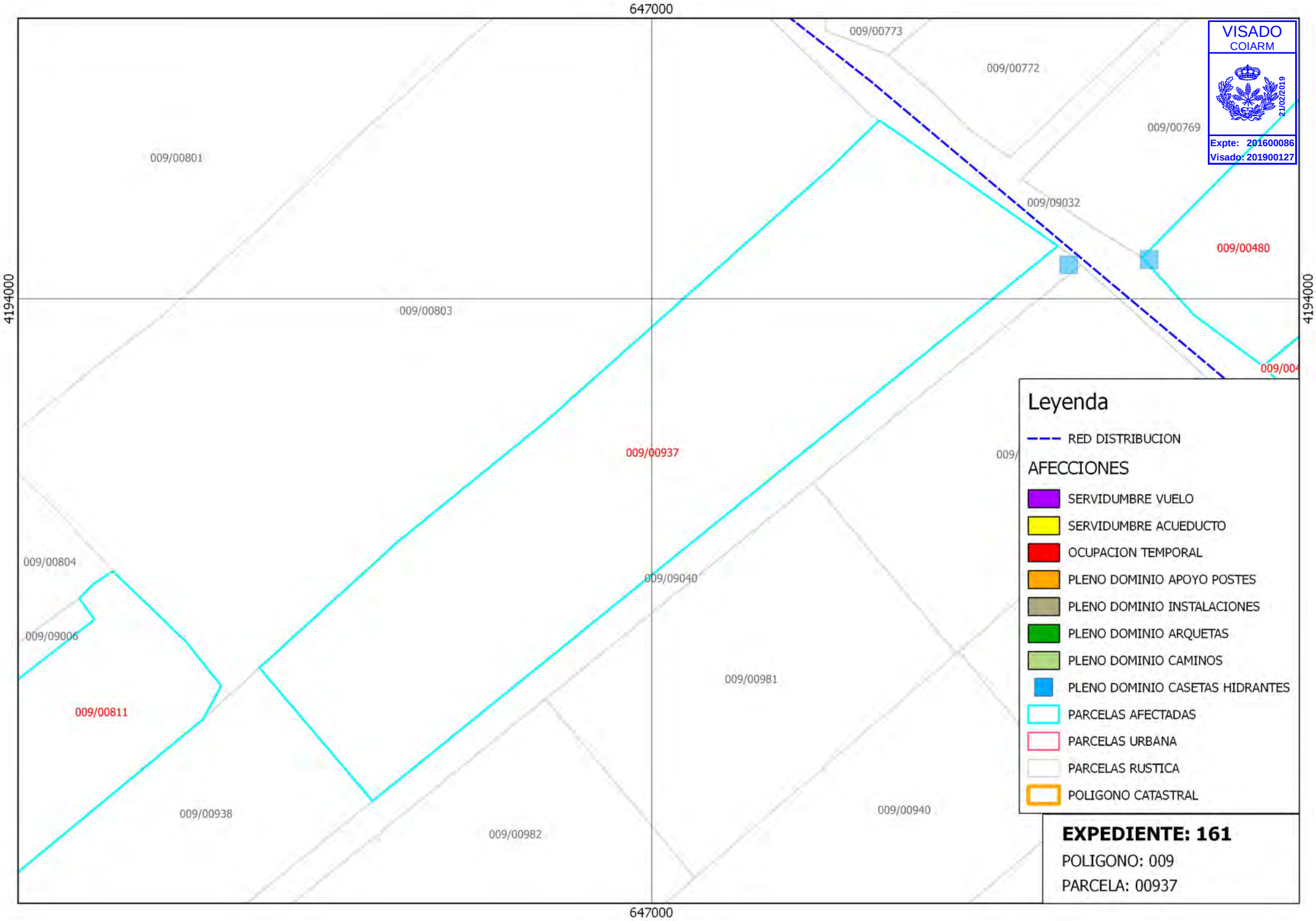
647000
4194000
009/00773
009/00772
009/00769
009/00801
009/09032
009/00480
009/00803
009/00937
009/00804
009/09040
009/09006
009/00981
009/00811
009/00938
009/00982
009/00940
VISADO
COIARM
21/02/2019
Expte: 201600086
Visado: 201900127
Leyenda
RED DISTRIBUCION
AFECCIONES
SERVIDUMBRE VUELO
SERVIDUMBRE ACUEDUCTO
OCUPACION TEMPORAL
PLENO DOMINIO APOYO POSTES
PLENO DOMINIO INSTALACIONES
PLENO DOMINIO ARQUETAS
PLENO DOMINIO CAMINOS
PLENO DOMINIO CASETAS HIDRANTES
PARCELAS AFECTADAS
PARCELAS URBANA
PARCELAS RUSTICA
POLIGONO CATASTRAL
EXPEDIENTE: 161
POLIGONO: 009
PARCELA: 00937

GOBIERNO DE ESPAÑA | MINISTERIO DE HACIENDA Y ADMINISTRACIONES PÚBLICAS | SECRETARÍA DE ESTADO DE HACIENDA | DIRECCIÓN GENERAL DEL CATASTRO | Sede Electrónica del Catastro

CONSULTA DESCRIPTIVA Y GRÁFICA DE DATOS CATASTRALES BIENES INMUEBLES DE NATURALEZA RÚSTICA

Municipio de LIBRILLA Provincia de MURCIA

VISADO COIARM
Expte: 201600086
Visado: 201900127
01/02/2019

REFERENCIA CATASTRAL DEL INMUEBLE

30023A009009370000OO

DATOS DEL INMUEBLE

LOCALIZACIÓN

Polígono 9 Parcela 937

LAS PIEZAS. LIBRILLA [MURCIA]

USO LOCAL PRINCIPAL	AÑO CONSTRUCCIÓN
Agrario	--

COEFICIENTE DE PARTICIPACIÓN	SUPERFICIE CONSTRUIDA [m²]
100,000000	--

DATOS DE LA FINCA A LA QUE PERTENECE EL INMUEBLE

SITUACIÓN

Polígono 9 Parcela 937

LAS PIEZAS. LIBRILLA [MURCIA]

SUPERFICIE CONSTRUIDA [m²]	SUPERFICIE SUELO [m²]	TIPO DE FINCA
--	4.472	--

SUBPARCELAS

Subparcela	CC	Cultivo	IP	Superficie [Ha]
a	NR	Agrios regadío	03	0,4219
b	I-	Improductivo	00	0,0253

INFORMACIÓN GRÁFICA E: 1/2000

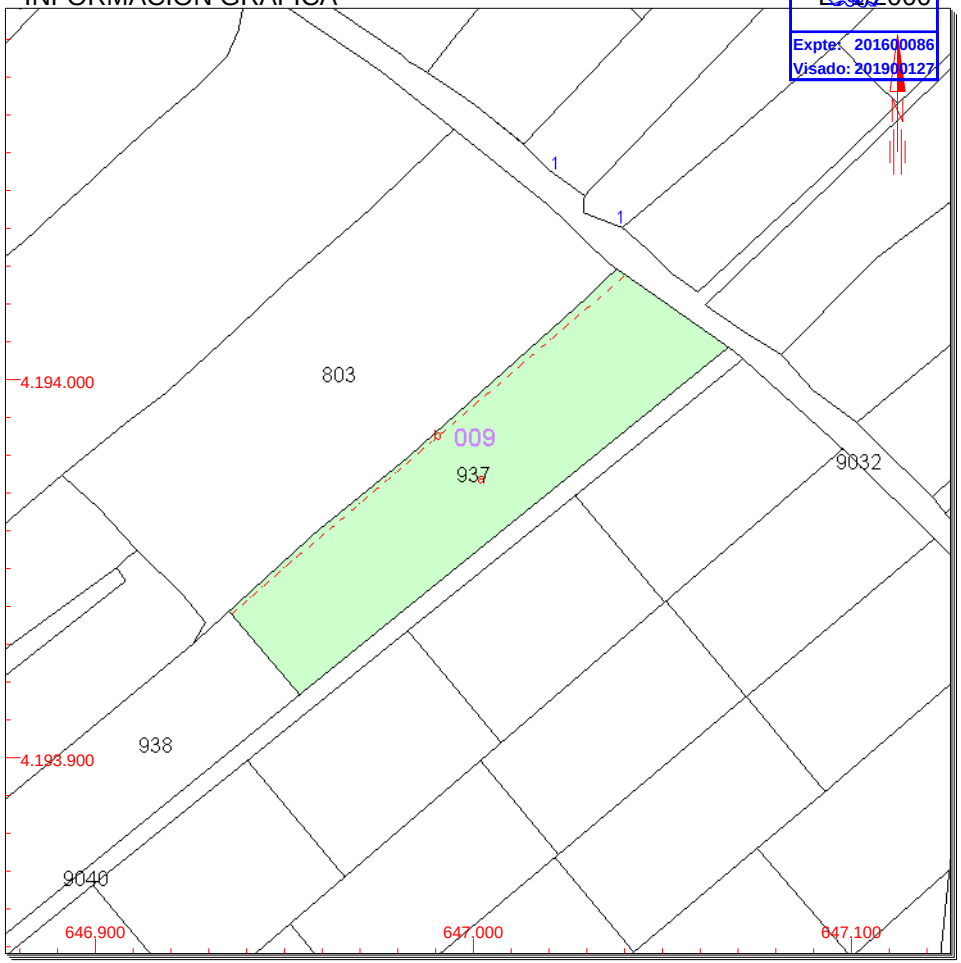

Este documento no es una certificación catastral, pero sus datos pueden ser verificados a través del 'Acceso a datos catastrales no protegidos' de la SEC.

Lunes , 2 de Junio de 2014

647.100 Coordenadas U.T.M. Huso 30 ETRS89
Límite de Manzana
Límite de Parcela
Límite de Construcciones
Mobiliario y aceras
Límite zona verde
Hidrografía

CONSULTA

/00773
009/00772
009/00769
009/00480
009/00479
009/09032
009/00937
009/09040
009/00870
009/00939
4194000
4194000
VISADO
COIARM
21/02/2019
Expte: 201600086
Visado: 201900127
Leyenda
RED DISTRIBUCION
AFECCIONES
SERVIDUMBRE VUELO
SERVIDUMBRE ACUEDUCTO
OCUPACION TEMPORAL
PLENO DOMINIO APOYO POSTES
PLENO DOMINIO INSTALACIONES
PLENO DOMINIO ARQUETAS
PLENO DOMINIO CAMINOS
PLENO DOMINIO CASETAS HIDRANTES
PARCELAS AFECTADAS
PARCELAS URBANA
PARCELAS RUSTICA
POLIGONO CATASTRAL
EXPEDIENTE: 162
POLIGONO: 009
PARCELA: 00480

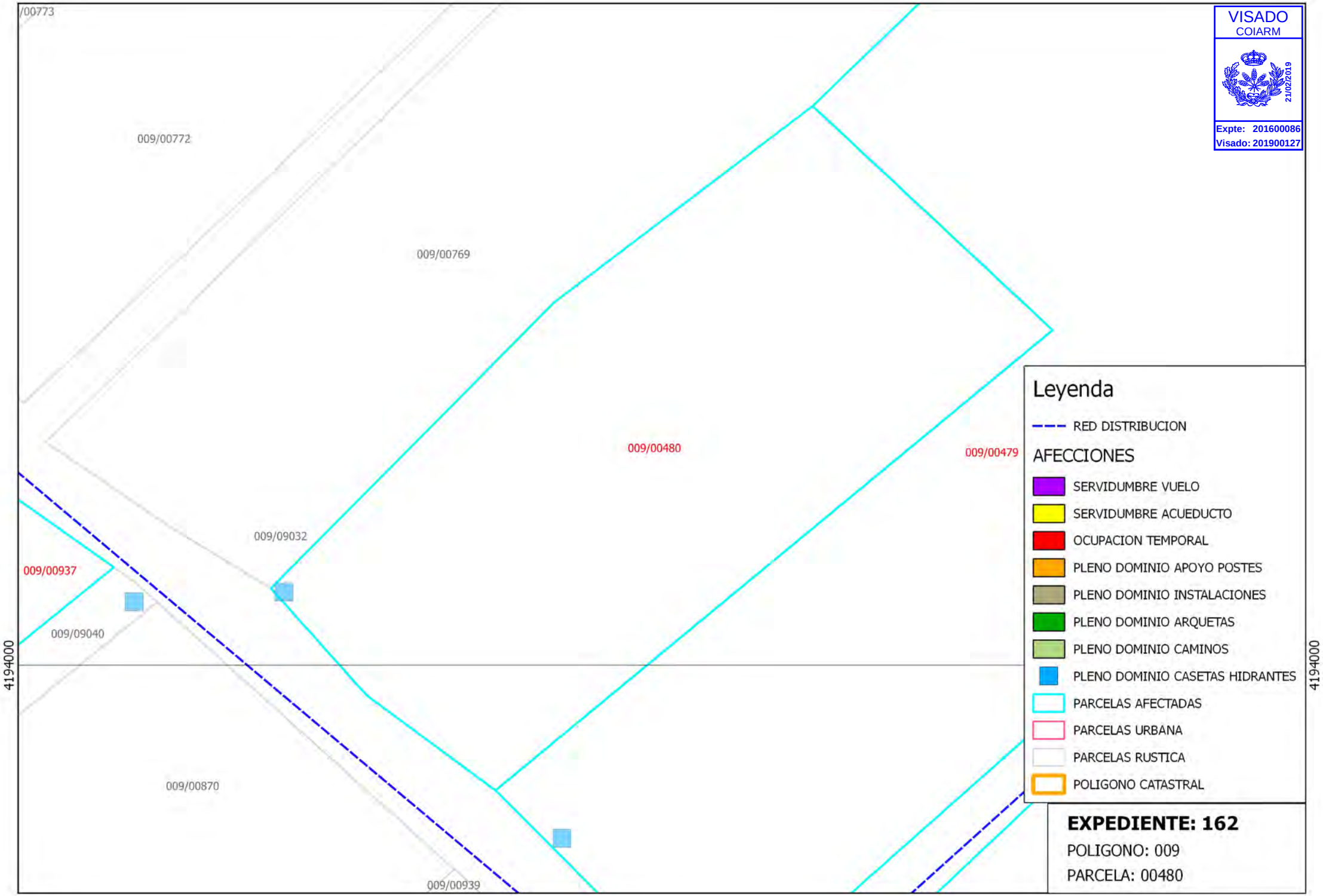
/00773
009/00772
009/00769
009/00480
009/00479
009/09032
009/00937
009/09040
009/00870
009/00939
4194000
4194000
VISADO
COIARM
21/02/2019
Expte: 201600086
Visado: 201900127
Leyenda
RED DISTRIBUCION
AFECCIONES
SERVIDUMBRE VUELO
SERVIDUMBRE ACUEDUCTO
OCUPACION TEMPORAL
PLENO DOMINIO APOYO POSTES
PLENO DOMINIO INSTALACIONES
PLENO DOMINIO ARQUETAS
PLENO DOMINIO CAMINOS
PLENO DOMINIO CASETAS HIDRANTES
PARCELAS AFECTADAS
PARCELAS URBANA
PARCELAS RUSTICA
POLIGONO CATASTRAL
EXPEDIENTE: 162
POLIGONO: 009
PARCELA: 00480

GOBIERNO DE ESPAÑA

MINISTERIO DE HACIENDA Y ADMINISTRACIONES PÚBLICAS

SECRETARÍA DE ESTADO DE HACIENDA

DIRECCIÓN GENERAL DEL CATASTRO

Sede Electrónica del Catastro

CONSULTA DESCRIPTIVA Y GRÁFICA DE DATOS CATASTRALES BIENES INMUEBLES DE NATURALEZA RÚSTICA

Municipio de LIBRILLA Provincia de MURCIA

VISADO COIARM

Expte: 201600086
Visado: 201900127

REFERENCIA CATASTRAL DEL INMUEBLE

30023A009004800000OA

DATOS DEL INMUEBLE

LOCALIZACIÓN

Polígono 9 Parcela 480

LA LOMA. LIBRILLA [MURCIA]

USO LOCAL PRINCIPAL	AÑO CONSTRUCCIÓN
Agrario [Agrios regadío 04]	--

COEFICIENTE DE PARTICIPACIÓN	SUPERFICIE CONSTRUIDA [m²]
100,000000	--

DATOS DE LA FINCA A LA QUE PERTENECE EL INMUEBLE

SITUACIÓN

Polígono 9 Parcela 480

LA LOMA. LIBRILLA [MURCIA]

SUPERFICIE CONSTRUIDA [m²]	SUPERFICIE SUELO [m²]	TIPO DE FINCA
--	1.890	--

INFORMACIÓN GRÁFICA

E: 1/2000

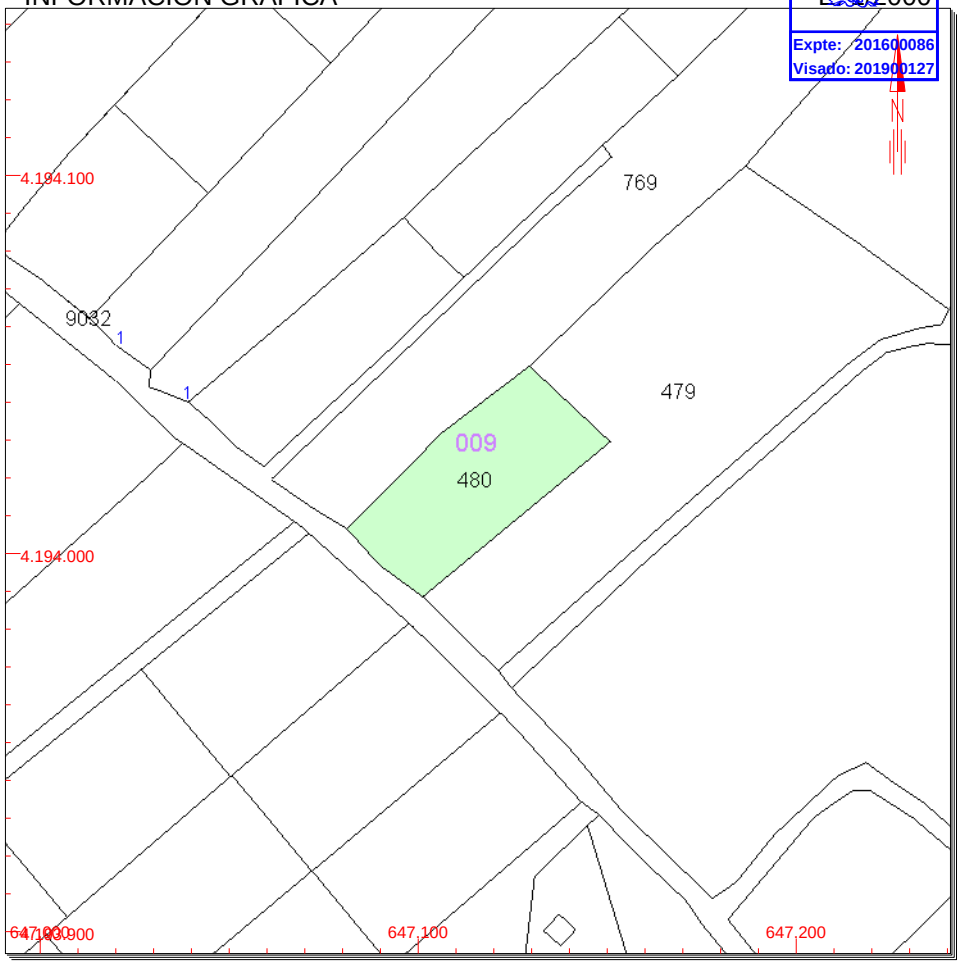

Este documento no es una certificación catastral, pero sus datos pueden ser verificados a través del 'Acceso a datos catastrales no protegidos' de la SEC.

Lunes , 2 de Junio de 2014

647.200 Coordenadas U.T.M. Huso 30 ETRS89
Límite de Manzana
Límite de Parcela
Límite de Construcciones
Mobiliario y aceras
Límite zona verde
Hidrografía

CONSULTA

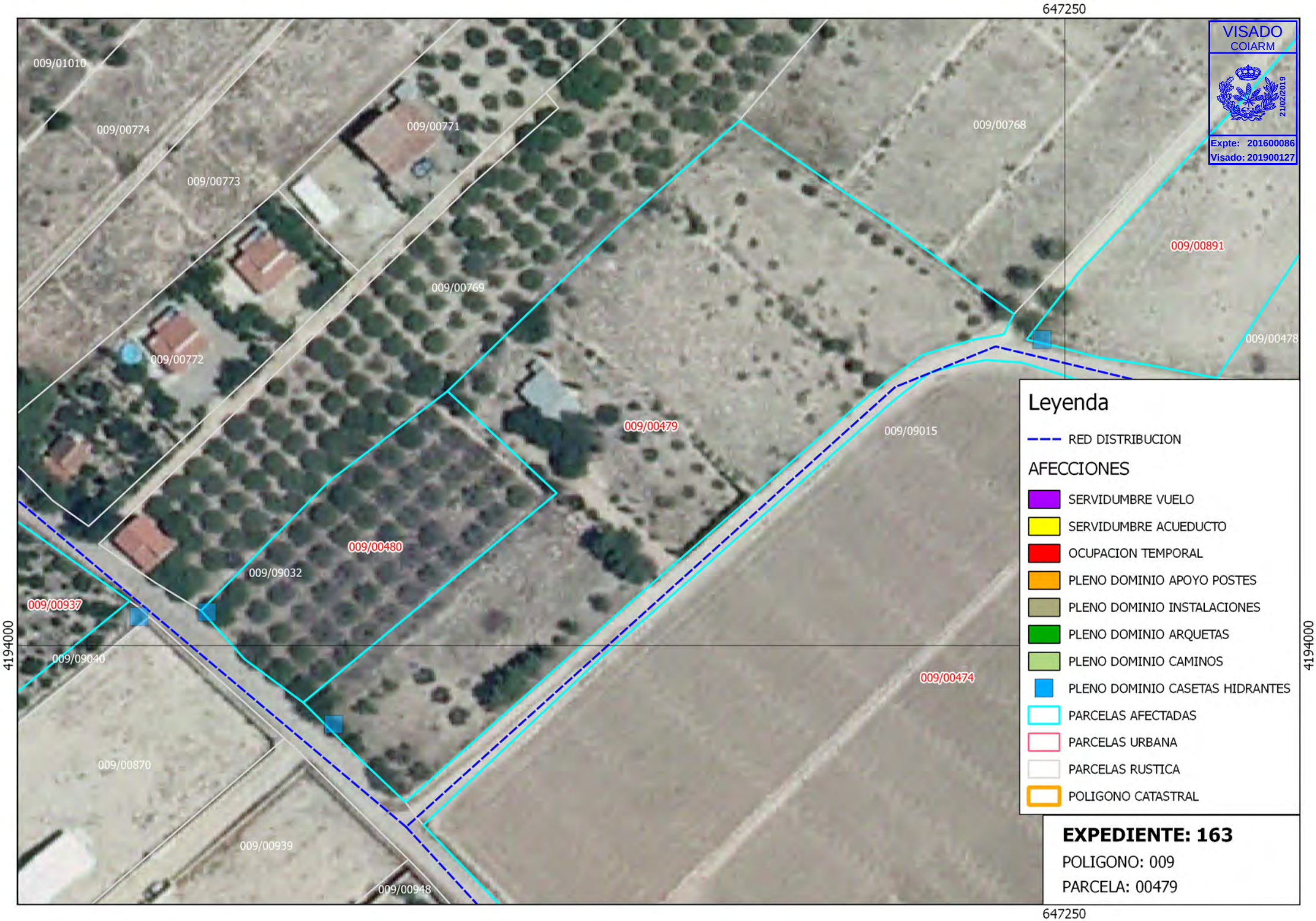
647250
4194000
009/01010
009/00774
009/00773
009/00771
009/00769
009/00772
009/00768
009/00891
009/00478
009/00479
009/09015
009/00480
009/09032
009/00937
009/09040
009/00474
009/00870
009/00939
009/00948
VISADO
COIARM
21/02/2019
Expte: 201600086
Visado: 201900127
Leyenda
RED DISTRIBUCION
AFECCIONES
SERVIDUMBRE VUELO
SERVIDUMBRE ACUEDUCTO
OCUPACION TEMPORAL
PLENO DOMINIO APOYO POSTES
PLENO DOMINIO INSTALACIONES
PLENO DOMINIO ARQUETAS
PLENO DOMINIO CAMINOS
PLENO DOMINIO CASETAS HIDRANTES
PARCELAS AFECTADAS
PARCELAS URBANA
PARCELAS RUSTICA
POLIGONO CATASTRAL
EXPEDIENTE: 163
POLIGONO: 009
PARCELA: 00479

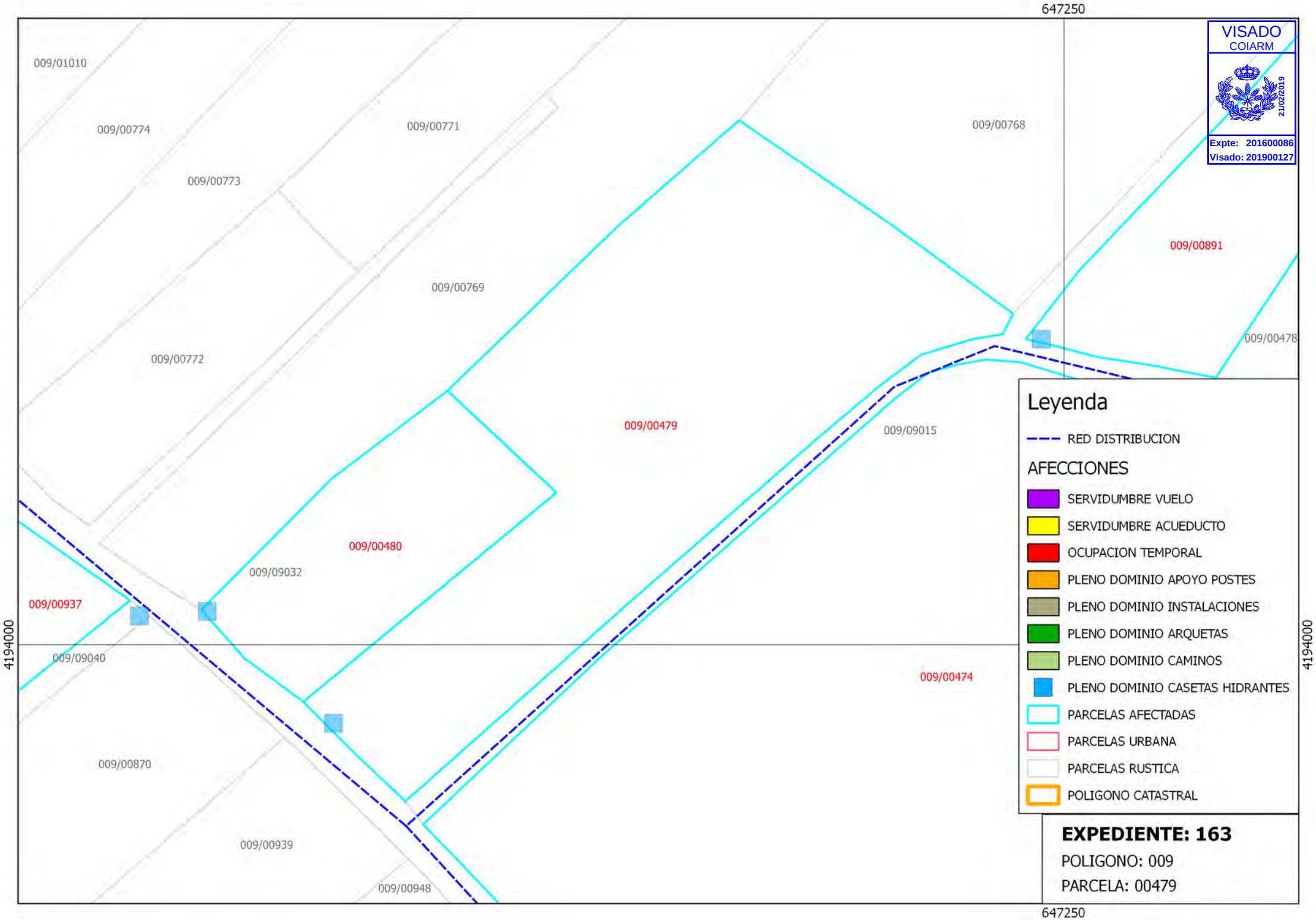
647250
4194000
009/01010
009/00774
009/00771
009/00768
009/00773
009/00891
009/00769
009/00478
009/00772
009/00479
009/09015
009/00480
009/09032
009/00937
009/09040
009/00474
009/00870
009/00939
009/00948
VISADO
COIARM
21/02/2019
Expte: 201600086
Visado: 201900127
Leyenda
RED DISTRIBUCION
AFECCIONES
SERVIDUMBRE VUELO
SERVIDUMBRE ACUEDUCTO
OCUPACION TEMPORAL
PLENO DOMINIO APOYO POSTES
PLENO DOMINIO INSTALACIONES
PLENO DOMINIO ARQUETAS
PLENO DOMINIO CAMINOS
PLENO DOMINIO CASETAS HIDRANTES
PARCELAS AFECTADAS
PARCELAS URBANA
PARCELAS RUSTICA
POLIGONO CATASTRAL
EXPEDIENTE: 163
POLIGONO: 009
PARCELA: 00479

GOBIERNO DE ESPAÑA | MINISTERIO DE HACIENDA Y ADMINISTRACIONES PÚBLICAS | SECRETARÍA DE ESTADO DE HACIENDA | DIRECCIÓN GENERAL DEL CATASTRO | Sede Electrónica del Catastro

CONSULTA DESCRIPTIVA Y GRÁFICA DE DATOS CATASTRALES BIENES INMUEBLES DE NATURALEZA RÚSTICA

Municipio de LIBRILLA Provincia de MURCIA

VISADO COIARM
Expte: 201600086
Visado: 201900127

REFERENCIA CATASTRAL DEL INMUEBLE

30023A009004790000OY

DATOS DEL INMUEBLE

LOCALIZACIÓN

Polígono 9 Parcela 479

LA LOMA. LIBRILLA [MURCIA]

USO LOCAL PRINCIPAL	AÑO CONSTRUCCIÓN
Agrario [Almendro regadío 02]	--

COEFICIENTE DE PARTICIPACIÓN	SUPERFICIE CONSTRUIDA [m²]
100,000000	--

DATOS DE LA FINCA A LA QUE PERTENECE EL INMUEBLE

SITUACIÓN

Polígono 9 Parcela 479

LA LOMA. LIBRILLA [MURCIA]

SUPERFICIE CONSTRUIDA [m²]	SUPERFICIE SUELO [m²]	TIPO DE FINCA
--	6.489	--

INFORMACIÓN GRÁFICA ESC 1:2000

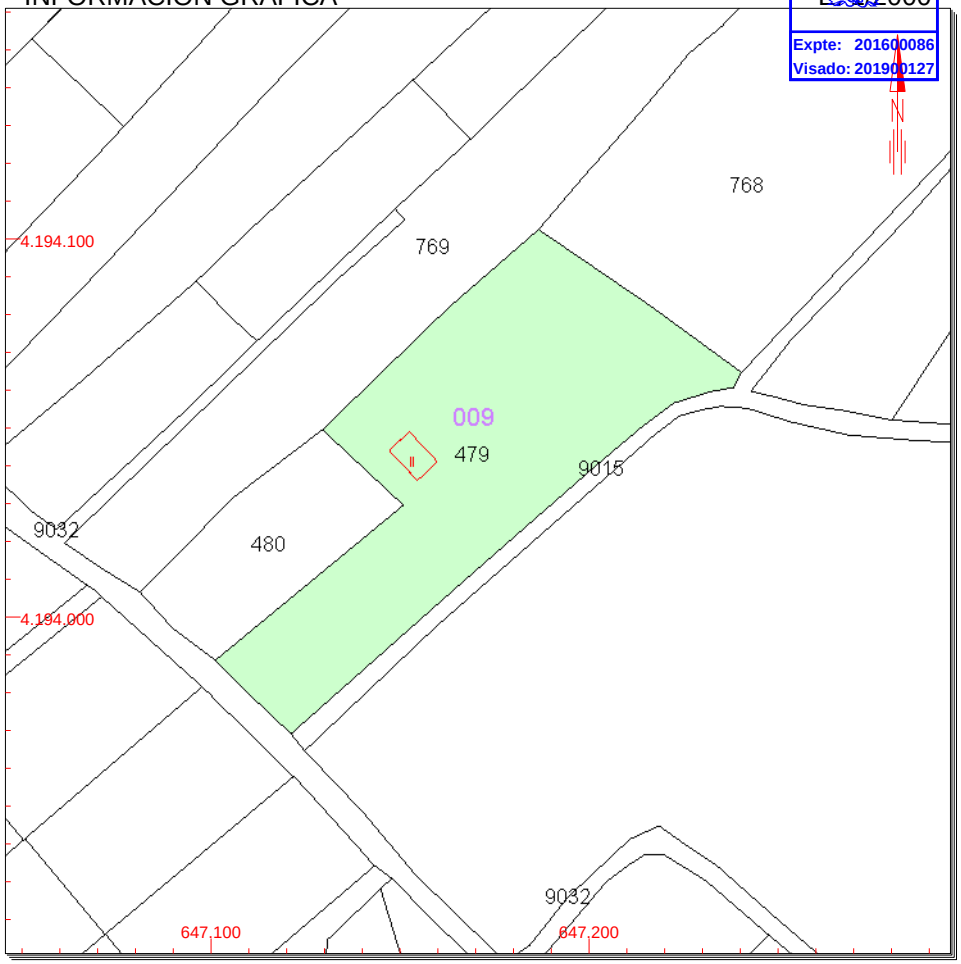

Este documento no es una certificación catastral, pero sus datos pueden ser verificados a través del 'Acceso a datos catastrales no protegidos' de la SEC.

Lunes , 2 de Junio de 2014

647.200 Coordenadas U.T.M. Huso 30 ETRS89
Límite de Manzana
Límite de Parcela
Límite de Construcciones
Mobiliario y aceras
Límite zona verde
Hidrografía

CONSULTA

009/00940
9/00941
009/00947
009/00949
009/00487
009/00946
009/00950
009/00956
009/00951
009/00955
009/00959
VISADO
COIARM
21/02/2019
Expte: 201600086
Visado: 201900127
Leyenda
RED DISTRIBUCION
AFECCIONES
SERVIDUMBRE VUELO
SERVIDUMBRE ACUEDUCTO
OCUPACION TEMPORAL
PLENO DOMINIO APOYO POSTES
PLENO DOMINIO INSTALACIONES
PLENO DOMINIO ARQUETAS
PLENO DOMINIO CAMINOS
PLENO DOMINIO CASETAS HIDRANTES
PARCELAS AFECTADAS
PARCELAS URBANA
PARCELAS RUSTICA
POLIGONO CATASTRAL
EXPEDIENTE: 165
POLIGONO: 009
PARCELA: 00956

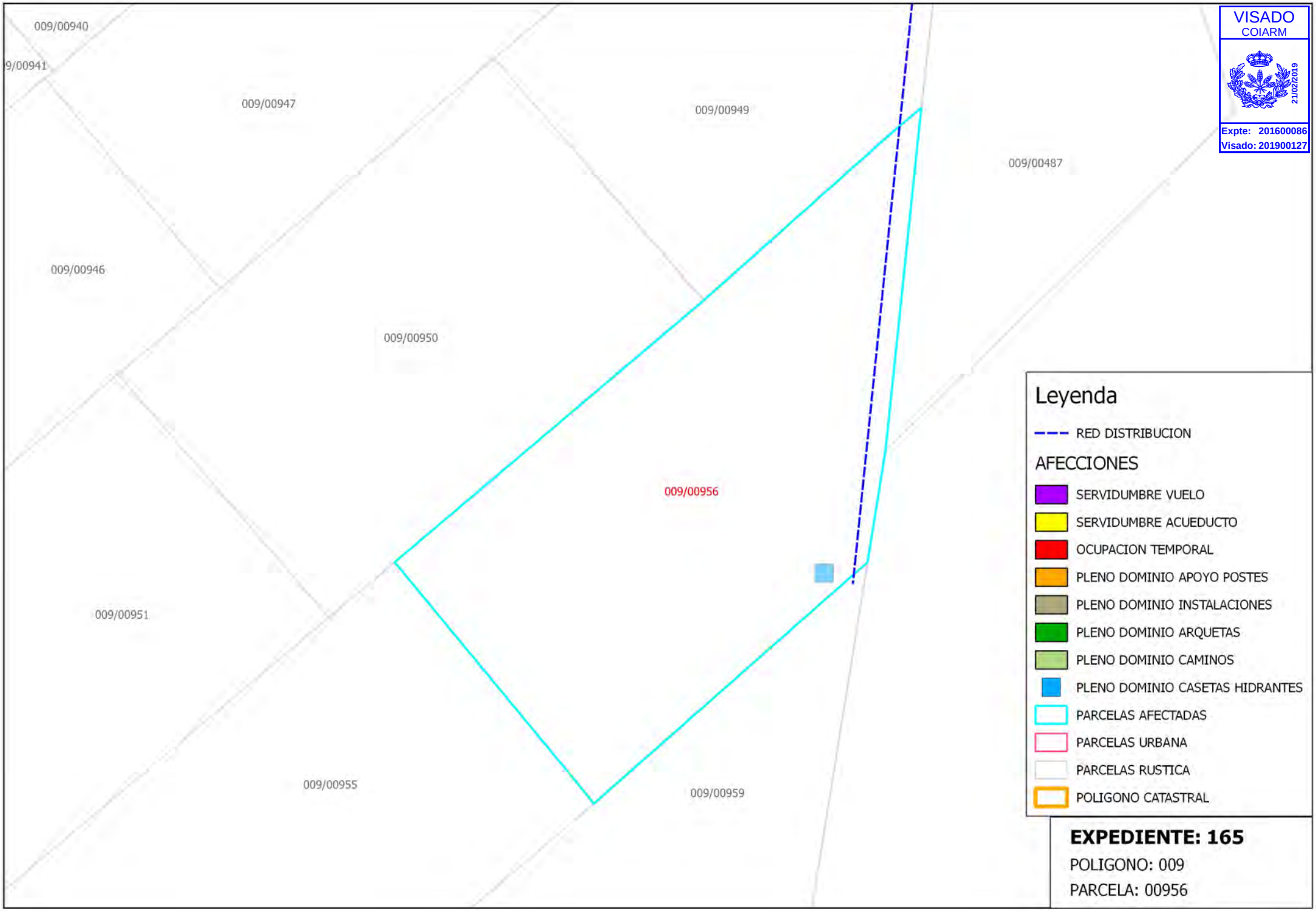
009/00940
9/00941
009/00947
009/00949
009/00487
009/00946
009/00950
009/00956
009/00951
009/00955
009/00959
VISADO
COIARM
21/02/2019
Expte: 201600086
Visado: 201900127
Leyenda
RED DISTRIBUCION
AFECCIONES
SERVIDUMBRE VUELO
SERVIDUMBRE ACUEDUCTO
OCUPACION TEMPORAL
PLENO DOMINIO APOYO POSTES
PLENO DOMINIO INSTALACIONES
PLENO DOMINIO ARQUETAS
PLENO DOMINIO CAMINOS
PLENO DOMINIO CASETAS HIDRANTES
PARCELAS AFECTADAS
PARCELAS URBANA
PARCELAS RUSTICA
POLIGONO CATASTRAL
EXPEDIENTE: 165
POLIGONO: 009
PARCELA: 00956

GOBIERNO DE ESPAÑA | MINISTERIO DE HACIENDA Y ADMINISTRACIONES PÚBLICAS | SECRETARÍA DE ESTADO DE HACIENDA | DIRECCIÓN GENERAL DEL CATASTRO | Sede Electrónica del Catastro

CONSULTA DESCRIPTIVA Y GRÁFICA DE DATOS CATASTRALES BIENES INMUEBLES DE NATURALEZA RÚSTICA

Municipio de LIBRILLA Provincia de MURCIA

VISADO COIARM
Expte: 201600086
Visado: 201900127

REFERENCIA CATASTRAL DEL INMUEBLE

30023A009009560000OA

DATOS DEL INMUEBLE

LOCALIZACIÓN

Polígono 9 Parcela 956

LA LOMA. LIBRILLA [MURCIA]

USO LOCAL PRINCIPAL	AÑO CONSTRUCCIÓN
Agrario	--

COEFICIENTE DE PARTICIPACIÓN	SUPERFICIE CONSTRUIDA [m²]
100,000000	--

DATOS DE LA FINCA A LA QUE PERTENECE EL INMUEBLE

SITUACIÓN

Polígono 9 Parcela 956

LA LOMA. LIBRILLA [MURCIA]

SUPERFICIE CONSTRUIDA [m²]	SUPERFICIE SUELO [m²]	TIPO DE FINCA
--	2.369	--

SUBPARCELAS

Subparcela	CC	Cultivo	IP	Superficie [Ha]
a	I-	Improductivo	00	0,0264
b	NR	Agrios regadío	03	0,2105

INFORMACIÓN GRÁFICA

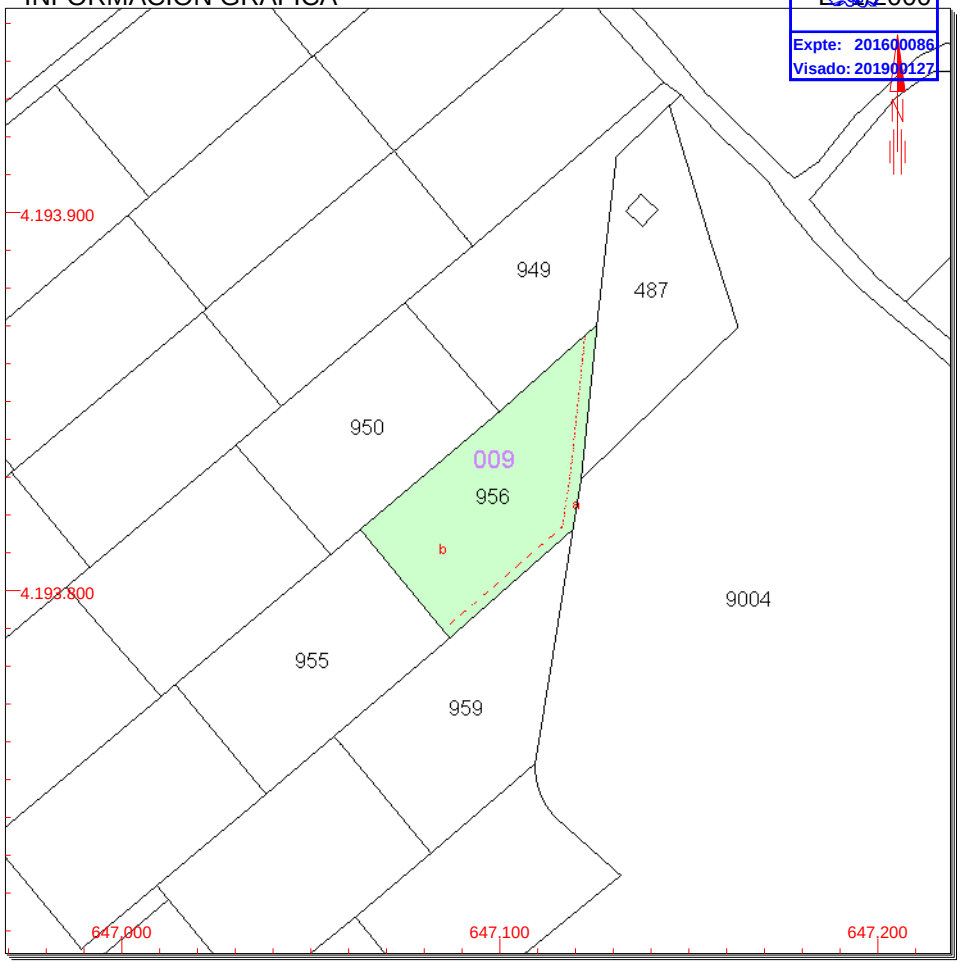

Este documento no es una certificación catastral, pero sus datos pueden ser verificados a través del 'Acceso a datos catastrales no protegidos' de la SEC.

Lunes , 2 de Junio de 2014

647.200 Coordenadas U.T.M. Huso 30 ETRS89
Límite de Manzana
Límite de Parcela
Límite de Construcciones
Mobiliario y aceras
Límite zona verde
Hidrografía

CONSULTA

647250

647250

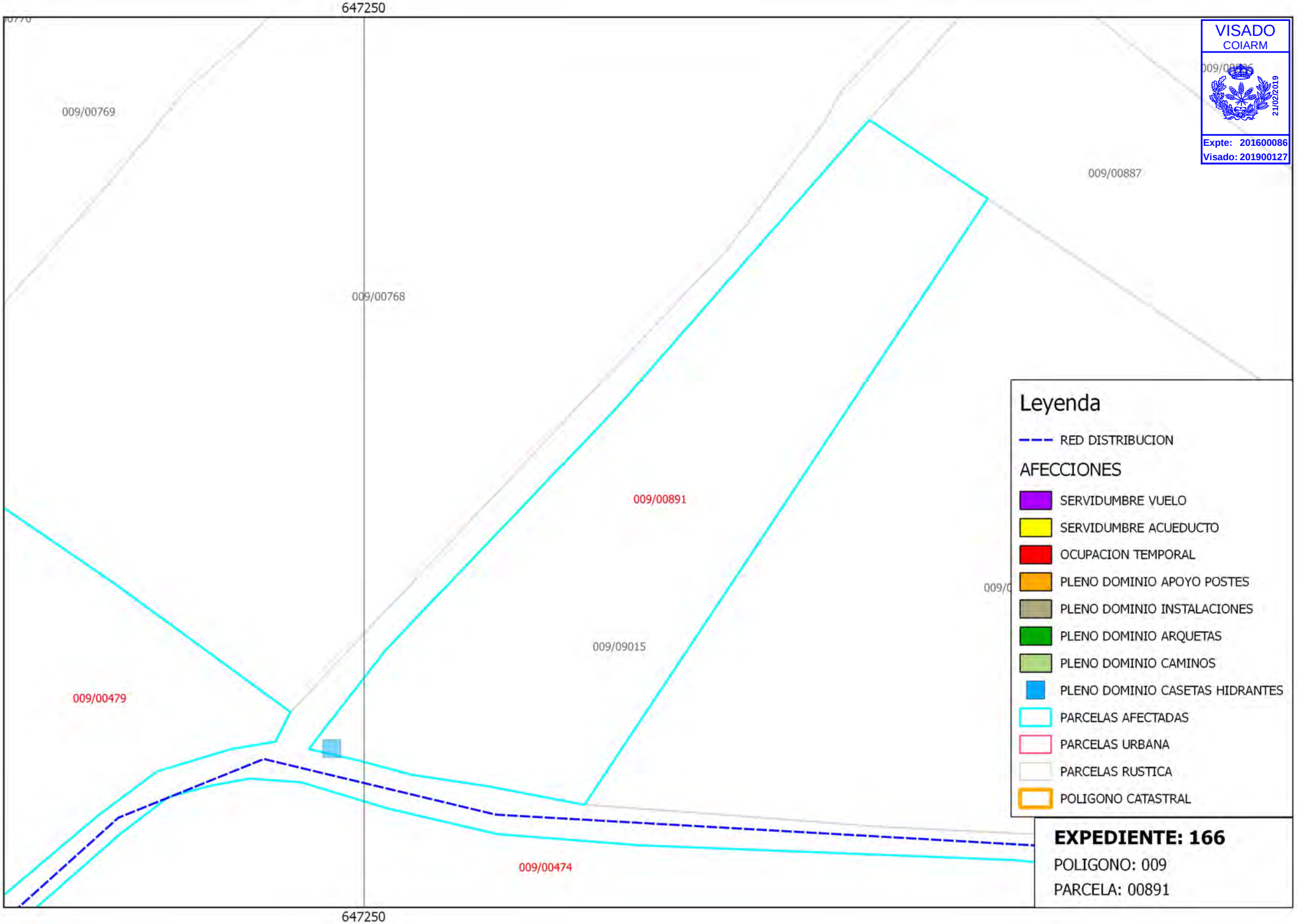
647250
009/00769
009/00768
009/00887
009/00891
009/09015
009/00479
009/00474
VISADO
COIARM
21/02/2019
Expte: 201600086
Visado: 201900127
Leyenda
RED DISTRIBUCION
AFECCIONES
SERVIDUMBRE VUELO
SERVIDUMBRE ACUEDUCTO
OCUPACION TEMPORAL
PLENO DOMINIO APOYO POSTES
PLENO DOMINIO INSTALACIONES
PLENO DOMINIO ARQUETAS
PLENO DOMINIO CAMINOS
PLENO DOMINIO CASETAS HIDRANTES
PARCELAS AFECTADAS
PARCELAS URBANA
PARCELAS RUSTICA
POLIGONO CATASTRAL
EXPEDIENTE: 166
POLIGONO: 009
PARCELA: 00891
647250

GOBIERNO DE ESPAÑA

MINISTERIO DE HACIENDA Y ADMINISTRACIONES PÚBLICAS

SECRETARÍA DE ESTADO DE HACIENDA

DIRECCIÓN GENERAL DEL CATASTRO

Sede Electrónica del Catastro

CONSULTA DESCRIPTIVA DE DATOS CATASTRALES
BIENES INMUEBLES DE NATURALEZA RÚSTICA

VISADO COIARM 21/02/2019

Expte: 201600086
Visado: 201900127

REFERENCIA CATASTRAL DEL INMUEBLE

30023A009008910000OU

DATOS DEL INMUEBLE

LOCALIZACIÓN

Polígono 9 Parcela 891

LA LOMA. LIBRILLA [MURCIA]

USO LOCAL PRINCIPAL

Agrario

COEFICIENTE DE PARTICIPACIÓN	SUPERFICIE CONSTRUIDA [m²]
100,000000	--

DATOS DE LA FINCA A LA QUE PERTENECE EL INMUEBLE

SITUACIÓN

Polígono 9 Parcela 891

LA LOMA. LIBRILLA [MURCIA]

SUPERFICIE CONSTRUIDA [m²]	SUPERFICIE SUELO [m²]	TIPO DE FINCA
--	2.835	

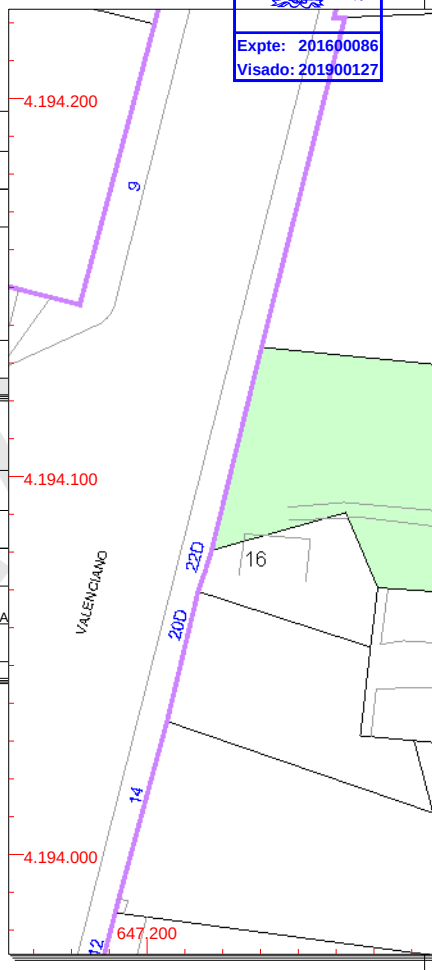

Este documento no es una certificación catas
'Acceso a datos catastrales no protegidos' de

647.400 Coordenadas U.T.M. Huso 30 ETRS89
Límite de Manzana
Límite de Parcela
Límite de Construcciones
Mobiliario y aceras
Límite zona verde
Hidrografía

CONSULTA

Lunes , 2 de Junio de 2014

Este documento no es una certificación catastral, pero sus datos pueden ser verificados a través del 'Acceso a datos catastrales no protegidos' de la SEC.

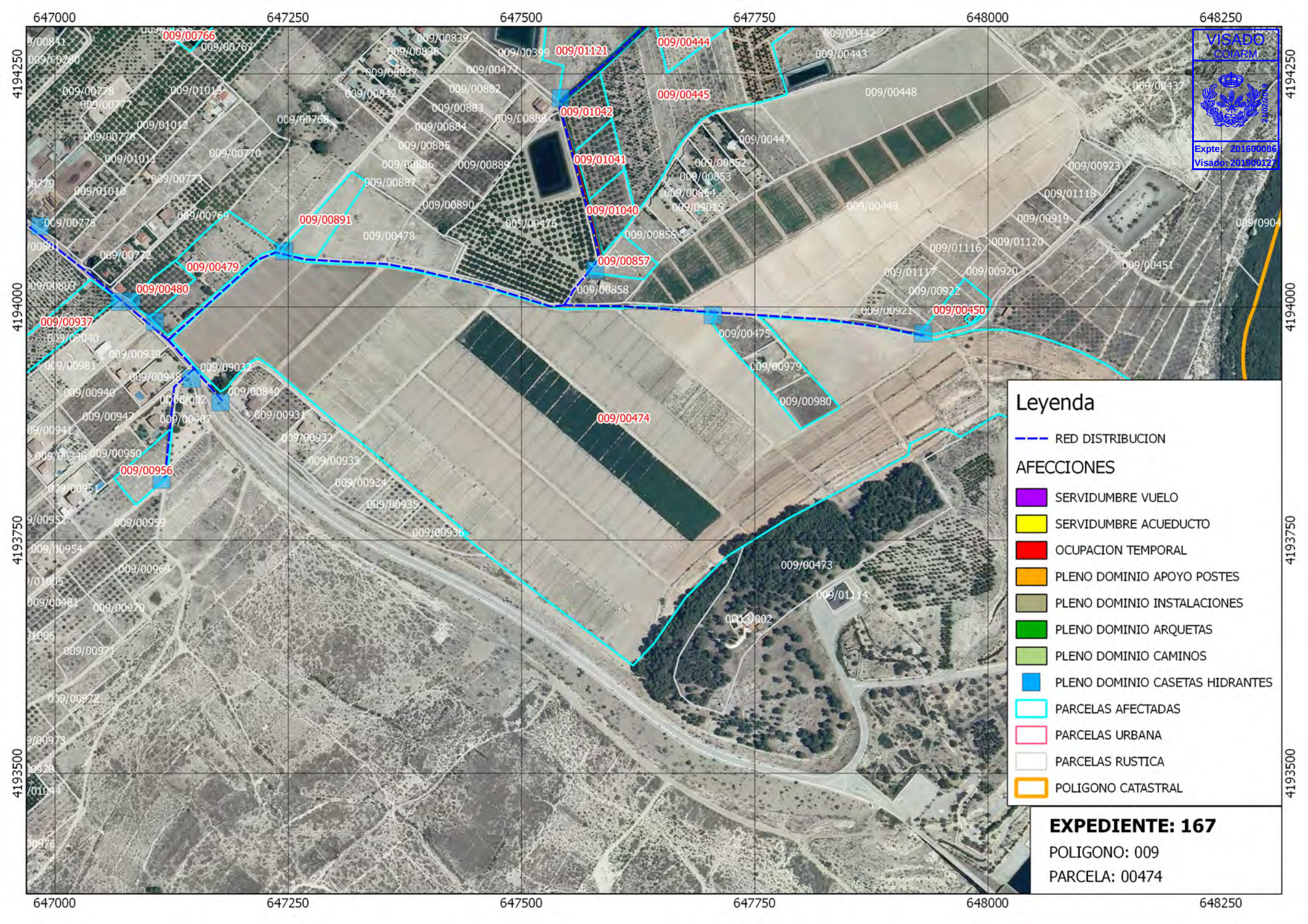
647000
647250
647500
647750
648000
648250
4194250
4194000
4193750
4193500
VISADO
COIARM
Expte: 201600086
Visado: 201900127
009/00766
009/00767
009/00830
009/00838
009/00399
009/01121
009/00444
009/00442
009/00443
009/00837
009/00472
009/00882
009/00842
009/00445
009/00448
009/00437
009/00778
009/01013
009/00777
009/00883
009/01042
009/00768
009/00888
009/01012
009/00884
009/00776
009/00885
009/00447
009/01011
009/00770
009/00886
009/00889
009/01041
009/00852
009/00853
009/00923
009/00773
009/00887
009/01010
009/00854
009/01118
009/00890
009/01040
009/00449
009/00775
009/00769
009/00891
009/00476
009/00919
009/00478
009/00856
009/01116
009/01120
009/00772
009/00857
009/00479
009/00451
009/00920
009/01117
009/00480
009/00858
009/00922
009/00921
009/00450
009/00937
009/00475
009/00939
009/00979
009/09032
009/00948
009/00840
009/00980
009/00940
009/00931
009/00947
009/00487
009/00474
009/00932
009/00950
009/00933
009/00956
009/00934
009/00935
009/00959
009/00936
009/00473
009/00969
009/01114
009/00970
009/00971
009/00972
Leyenda
RED DISTRIBUCION
AFECCIONES
SERVIDUMBRE VUELO
SERVIDUMBRE ACUEDUCTO
OCUPACION TEMPORAL
PLENO DOMINIO APOYO POSTES
PLENO DOMINIO INSTALACIONES
PLENO DOMINIO ARQUETAS
PLENO DOMINIO CAMINOS
PLENO DOMINIO CASETAS HIDRANTES
PARCELAS AFECTADAS
PARCELAS URBANA
PARCELAS RUSTICA
POLIGONO CATASTRAL
EXPEDIENTE: 167
POLIGONO: 009
PARCELA: 00474

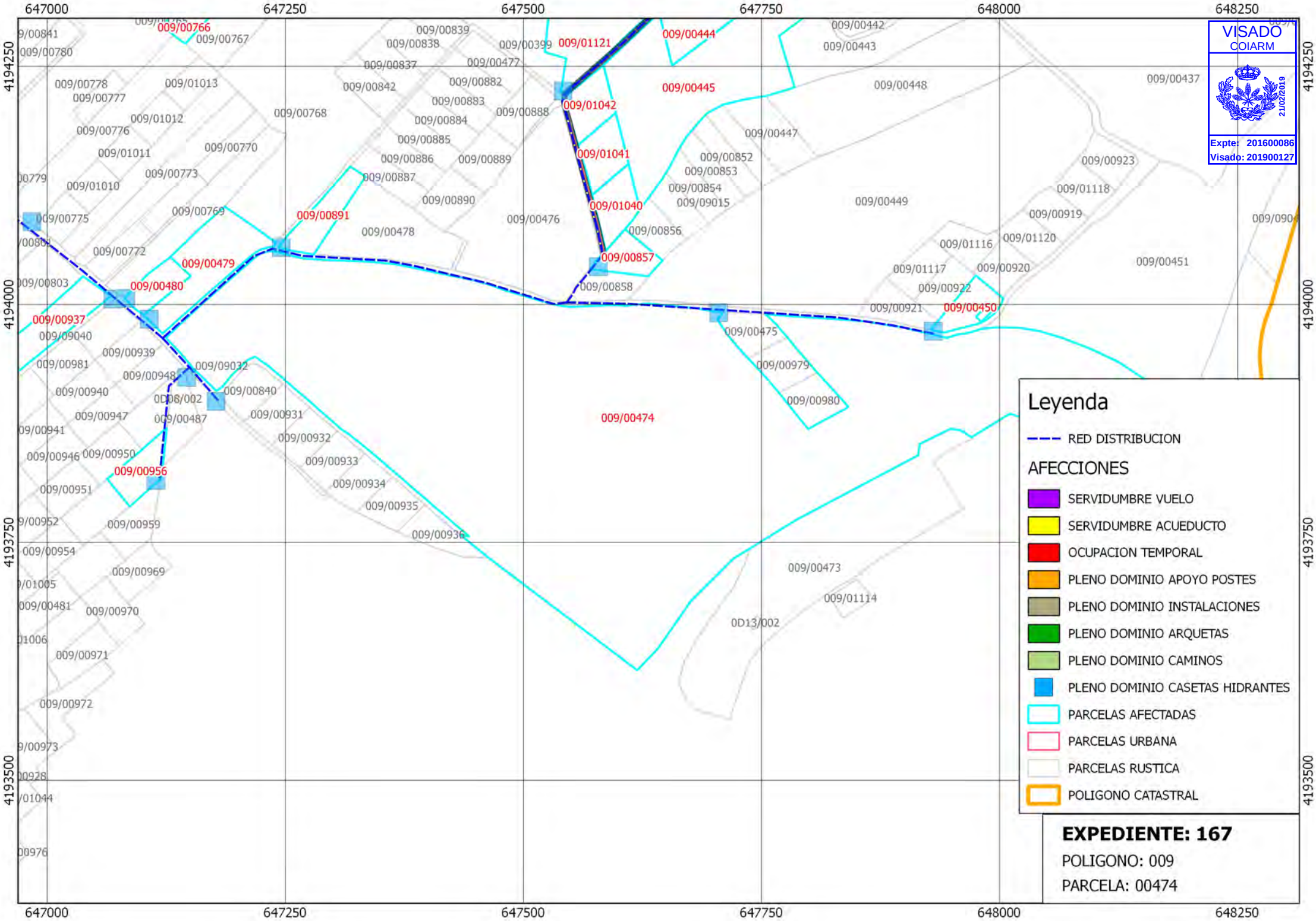
647000
647250
647500
647750
648000
648250
4194250
4194000
4193750
4193500
VISADO
COIARM
21/02/2019
Expte: 201600086
Visado: 201900127
009/00766
009/00767
009/00841
009/00780
009/00839
009/00838
009/00399
009/01121
009/00444
009/00442
009/00443
009/00837
009/00477
009/00778
009/01013
009/00842
009/00882
009/00445
009/00448
009/00437
009/00777
009/00883
009/01042
009/00768
009/00888
009/01012
009/00884
009/00776
009/00885
009/00447
009/01011
009/00770
009/00886
009/00889
009/01041
009/00852
009/00853
009/00923
009/00773
009/00887
009/01010
009/00854
009/01118
009/00890
009/09015
009/01040
009/00449
009/00775
009/00769
009/00891
009/00476
009/00919
009/00478
009/00856
009/01116
009/01120
009/00772
009/00857
009/00479
009/01117
009/00920
009/00451
009/00803
009/00480
009/00858
009/00922
009/00921
009/00450
009/00937
009/09040
009/00475
009/00939
009/00981
009/09032
009/00979
009/00948
009/00840
009/00940
0D08/002
009/00980
009/00947
009/00487
009/00931
009/00474
009/00941
009/00932
009/00946
009/00950
009/00933
009/00956
009/00934
009/00951
009/00935
009/00959
009/00936
009/00954
009/00969
009/00473
009/01114
009/00481
009/00970
0D13/002
009/00971
009/00972
009/00973
009/01044
Leyenda
RED DISTRIBUCION
AFECCIONES
SERVIDUMBRE VUELO
SERVIDUMBRE ACUEDUCTO
OCUPACION TEMPORAL
PLENO DOMINIO APOYO POSTES
PLENO DOMINIO INSTALACIONES
PLENO DOMINIO ARQUETAS
PLENO DOMINIO CAMINOS
PLENO DOMINIO CASETAS HIDRANTES
PARCELAS AFECTADAS
PARCELAS URBANA
PARCELAS RUSTICA
POLIGONO CATASTRAL
EXPEDIENTE: 167
POLIGONO: 009
PARCELA: 00474

GOBIERNO DE ESPAÑA | MINISTERIO DE HACIENDA Y ADMINISTRACIONES PÚBLICAS | SECRETARÍA DE ESTADO DE HACIENDA | DIRECCIÓN GENERAL DEL CATASTRO | Sede Electrónica del Catastro

CONSULTA DESCRIPTIVA Y GRÁFICA DE DATOS CATASTRALES BIENES INMUEBLES DE NATURALEZA RÚSTICA

Municipio de LIBRILLA Provincia de MURCIA

VISADO COIARM
Expte: 201600086
Visado: 201900127

REFERENCIA CATASTRAL DEL INMUEBLE

30023A009004740000OU

DATOS DEL INMUEBLE

LOCALIZACIÓN

Polígono 9 Parcela 474

LA LOMA. LIBRILLA [MURCIA]

USO LOCAL PRINCIPAL	AÑO CONSTRUCCIÓN
Agrario	--

COEFICIENTE DE PARTICIPACIÓN	SUPERFICIE CONSTRUIDA [m²]
100,000000	--

DATOS DE LA FINCA A LA QUE PERTENECE EL INMUEBLE

SITUACIÓN

Polígono 9 Parcela 474

LA LOMA. LIBRILLA [MURCIA]

SUPERFICIE CONSTRUIDA [m²]	SUPERFICIE SUELO [m²]	TIPO DE FINCA
--	195.054	--

SUBPARCELAS

Subparcela	CC	Cultivo	IP	Superficie [Ha]
a	NR	Agrios regadío	04	3,5010
b	NR	Agrios regadío	04	2,3046
c	NR	Agrios regadío	04	3,1042
d	NR	Agrios regadío	04	2,9523
e	NR	Agrios regadío	04	2,4799
f	E-	Pastos	00	0,7768
g	C-	Labor o Labradío secano	02	1,7933
h	I-	Improductivo	00	0,3657
i	I-	Improductivo	00	0,0789
j	I-	Improductivo	00	0,1585
k	NR	Agrios regadío	02	1,9902

INFORMACIÓN GRÁFICA E: 1/1000

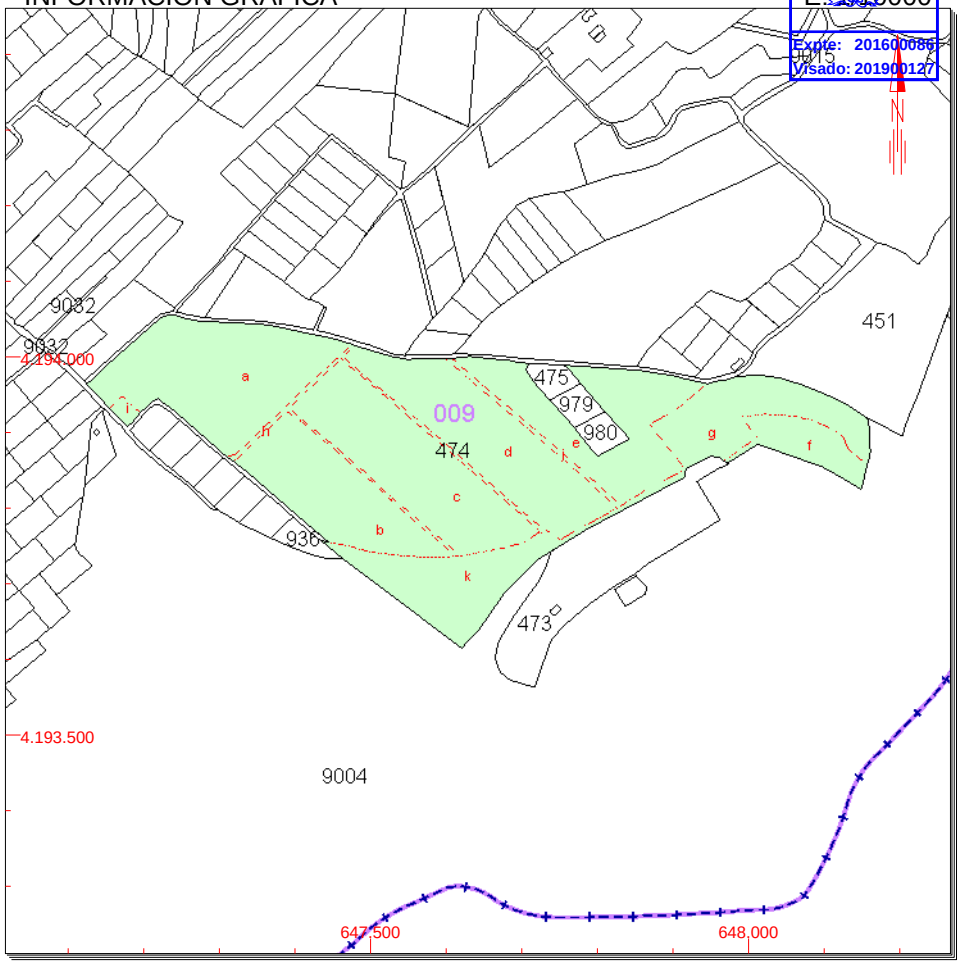

Este documento no es una certificación catastral, pero sus datos pueden ser verificados a través del 'Acceso a datos catastrales no protegidos' de la SEC.

Lunes , 2 de Junio de 2014

648.000 Coordenadas U.T.M. Huso 30 ETRS89
Límite de Manzana
Límite de Parcela
Límite de Construcciones
Mobiliario y aceras
Límite zona verde
Hidrografía

CONSULTA

648000
4194000
009/01116
009/01117
009/00920
009/00922
009/00450
0D09/001
009/09015
009/00921
009/00474
VISADO
COIARM
21/02/2019
Expte: 201600086
Visado: 201900127
Leyenda
RED DISTRIBUCION
AFECCIONES
SERVIDUMBRE VUELO
SERVIDUMBRE ACUEDUCTO
OCUPACION TEMPORAL
PLENO DOMINIO APOYO POSTES
PLENO DOMINIO INSTALACIONES
PLENO DOMINIO ARQUETAS
PLENO DOMINIO CAMINOS
PLENO DOMINIO CASETAS HIDRANTES
PARCELAS AFECTADAS
PARCELAS URBANA
PARCELAS RUSTICA
POLIGONO CATASTRAL
EXPEDIENTE: 168
POLIGONO: 009
PARCELA: 00450

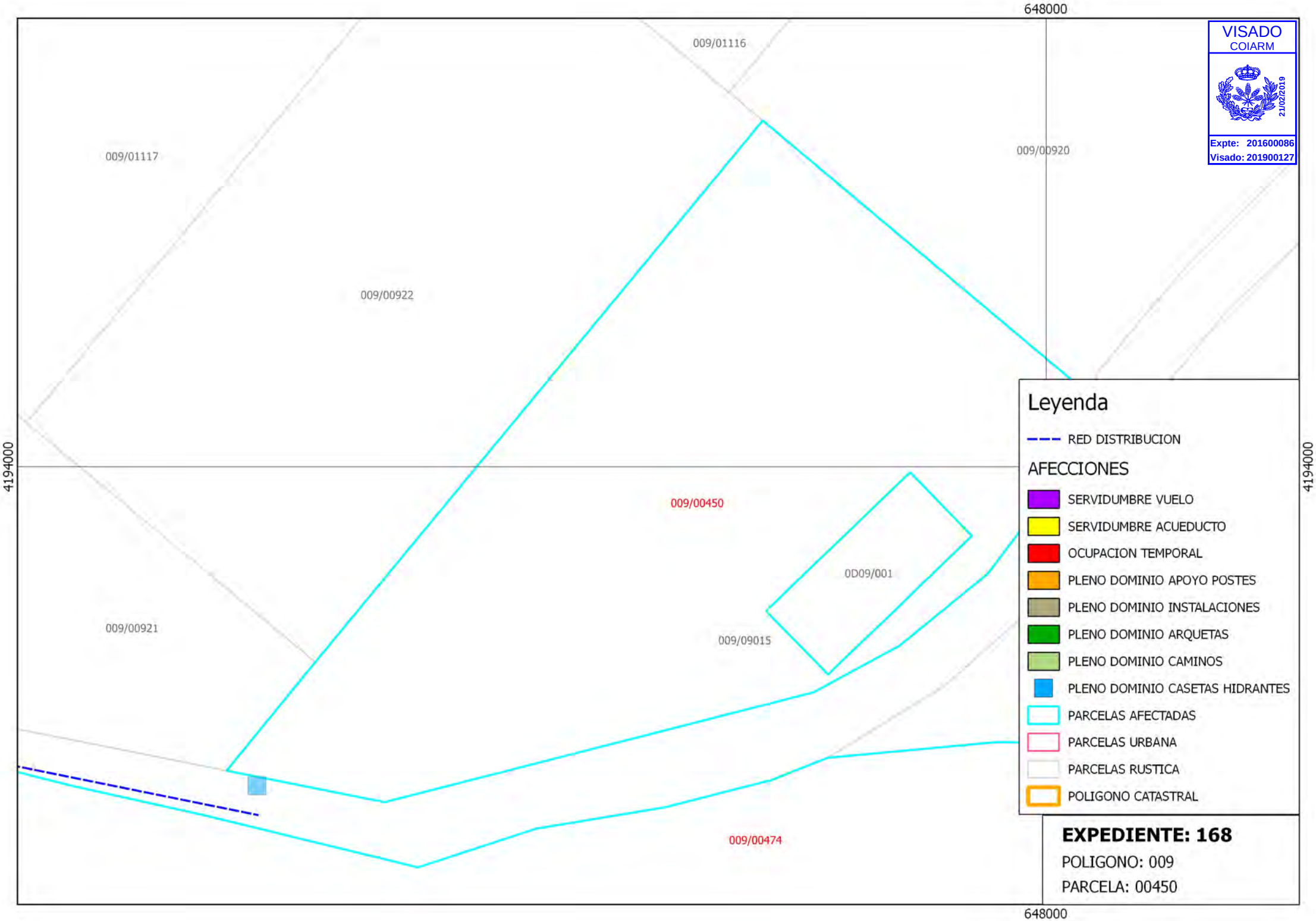
648000
4194000
009/01116
009/01117
009/00920
009/00922
009/00450
0D09/001
009/09015
009/00921
009/00474
VISADO
COIARM
21/02/2019
Expte: 201600086
Visado: 201900127
Leyenda
RED DISTRIBUCION
AFECCIONES
SERVIDUMBRE VUELO
SERVIDUMBRE ACUEDUCTO
OCUPACION TEMPORAL
PLENO DOMINIO APOYO POSTES
PLENO DOMINIO INSTALACIONES
PLENO DOMINIO ARQUETAS
PLENO DOMINIO CAMINOS
PLENO DOMINIO CASETAS HIDRANTES
PARCELAS AFECTADAS
PARCELAS URBANA
PARCELAS RUSTICA
POLIGONO CATASTRAL
EXPEDIENTE: 168
POLIGONO: 009
PARCELA: 00450

GOBIERNO DE ESPAÑA | MINISTERIO DE HACIENDA Y ADMINISTRACIONES PÚBLICAS | SECRETARÍA DE ESTADO DE HACIENDA | DIRECCIÓN GENERAL DEL CATASTRO | Sede Electrónica del Catastro

CONSULTA DESCRIPTIVA Y GRÁFICA DE DATOS CATASTRALES BIENES INMUEBLES DE NATURALEZA RÚSTICA

Municipio de LIBRILLA Provincia de MURCIA

VISADO COIARM
Expte: 201600086
Visado: 201900127

REFERENCIA CATASTRAL DEL INMUEBLE

30023A009004500000OY

DATOS DEL INMUEBLE

LOCALIZACIÓN

Polígono 9 Parcela 450

BARRANCO SALINAS. LIBRILLA [MURCIA]

USO LOCAL PRINCIPAL	AÑO CONSTRUCCIÓN
Agrario [Agrios regadío 04]	1986

COEFICIENTE DE PARTICIPACIÓN	SUPERFICIE CONSTRUIDA [m²]
100,000000	--

DATOS DE LA FINCA A LA QUE PERTENECE EL INMUEBLE

SITUACIÓN

Polígono 9 Parcela 450

BARRANCO SALINAS. LIBRILLA [MURCIA]

SUPERFICIE CONSTRUIDA [m²]	SUPERFICIE SUELO [m²]	TIPO DE FINCA
176	2.241	Parcela construida sin división horizontal

INFORMACIÓN GRÁFICA E: 1/2000

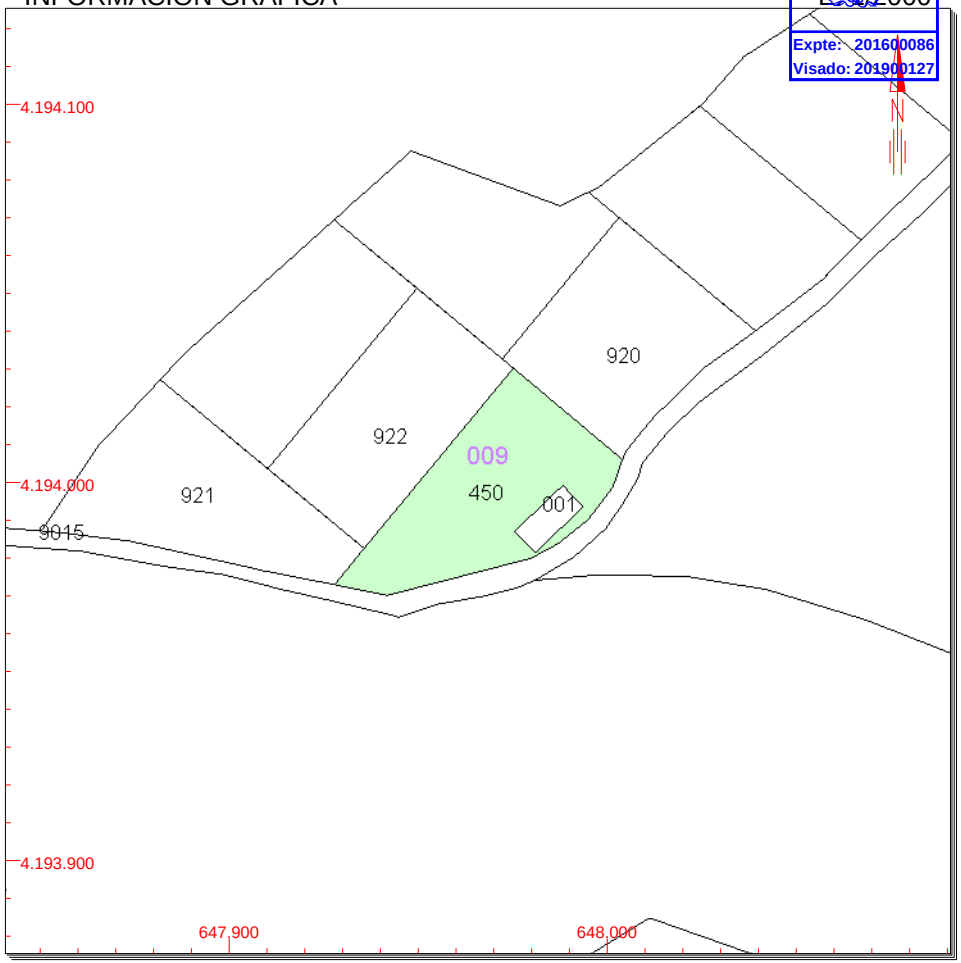

Este documento no es una certificación catastral, pero sus datos pueden ser verificados a través del 'Acceso a datos catastrales no protegidos' de la SEC.

Lunes , 2 de Junio de 2014

648.000 Coordenadas U.T.M. Huso 30 ETRS89
Límite de Manzana
Límite de Parcela
Límite de Construcciones
Mobiliario y aceras
Límite zona verde
Hidrografía

CONSULTA

009/01040
009/09015
009/00476
009/00856
009/00857
009/00858
Leyenda
RED DISTRIBUCION
AFECCIONES
SERVIDUMBRE VUELO
SERVIDUMBRE ACUEDUCTO
OCUPACION TEMPORAL
PLENO DOMINIO APOYO POSTES
PLENO DOMINIO INSTALACIONES
PLENO DOMINIO ARQUETAS
PLENO DOMINIO CAMINOS
PLENO DOMINIO CASETAS HIDRANTES
PARCELAS AFECTADAS
PARCELAS URBANA
PARCELAS RUSTICA
POLIGONO CATASTRAL
EXPEDIENTE: 170
POLIGONO: 009
PARCELA: 00857
VISADO
COLEGIO
Expte: 201600086
Visado: 201900127

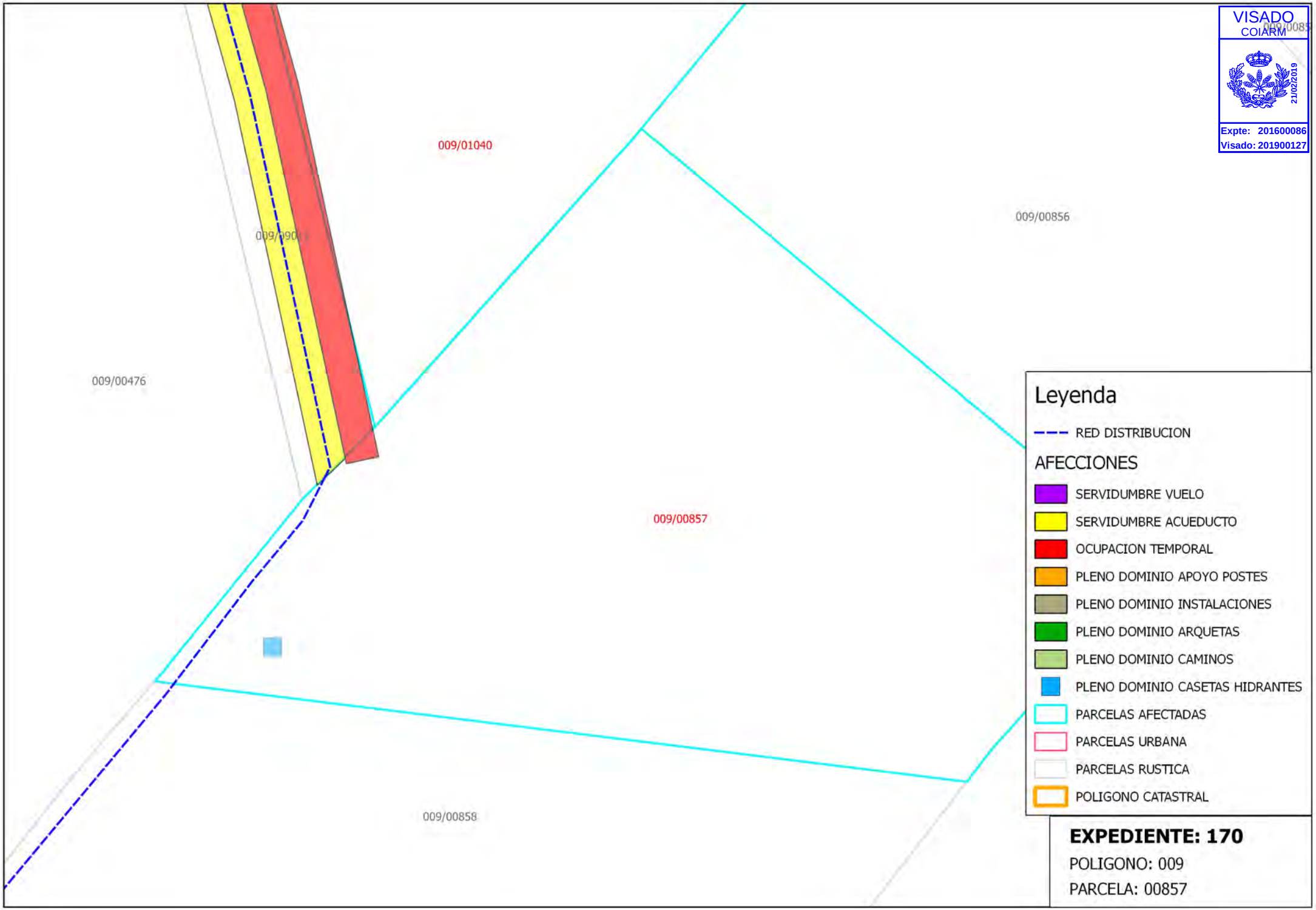

VISADO
COIARM
21/02/2019
Expte: 201600086
Visado: 201900127

GOBIERNO DE ESPAÑA

MINISTERIO DE HACIENDA Y ADMINISTRACIONES PÚBLICAS

SECRETARÍA DE ESTADO DE HACIENDA

DIRECCIÓN GENERAL DEL CATASTRO

Sede Electrónica del Catastro

CONSULTA DESCRIPTIVA Y GRÁFICA DE DATOS CATASTRALES BIENES INMUEBLES DE NATURALEZA RÚSTICA

Municipio de LIBRILLA Provincia de MURCIA

VISADO COIARM

Expte: 201600086
Visado: 201900127

REFERENCIA CATASTRAL DEL INMUEBLE

30023A009010400000OQ

DATOS DEL INMUEBLE

LOCALIZACIÓN

Polígono 9 Parcela 1040 F.REG.13482

LAS PIEZAS. 30892 LIBRILLA [MURCIA]

USO LOCAL PRINCIPAL	AÑO CONSTRUCCIÓN
Agrario [Agrios regadío 03]	--

COEFICIENTE DE PARTICIPACIÓN	SUPERFICIE CONSTRUIDA [m²]
100,000000	--

DATOS DE LA FINCA A LA QUE PERTENECE EL INMUEBLE

SITUACIÓN

Polígono 9 Parcela 1040

LAS PIEZAS. LIBRILLA [MURCIA]

SUPERFICIE CONSTRUIDA [m²]	SUPERFICIE SUELO [m²]	TIPO DE FINCA
--	2.517	--

INFORMACIÓN GRÁFICA ESC 1/2000

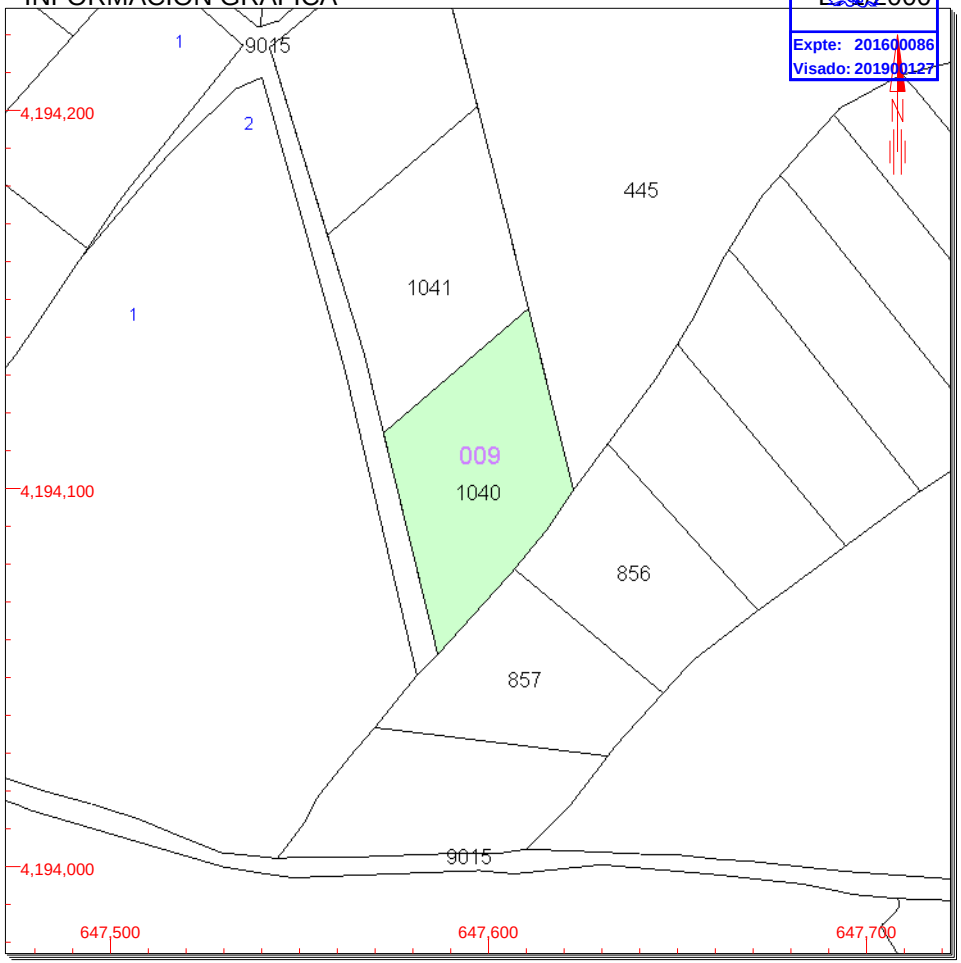

Este documento no es una certificación catastral, pero sus datos pueden ser verificados a través del 'Acceso a datos catastrales no protegidos' de la SEC.

Jueves , 11 de Septiembre de 2014

647,700 Coordenadas U.T.M. Huso 30 ETRS89
Límite de Manzana
Límite de Parcela
Límite de Construcciones
Mobiliario y aceras
Límite zona verde
Hidrografía

CONSULTA

VISADO
COIARM
Expte: 201600086
Visado: 201900127
009/01041
009/00445
009/00854
009/09015
009/01040
009/00476
009/00856
009/00857
Leyenda
RED DISTRIBUCION
AFECCIONES
SERVIDUMBRE VUELO
SERVIDUMBRE ACUEDUCTO
OCUPACION TEMPORAL
PLENO DOMINIO APOYO POSTES
PLENO DOMINIO INSTALACIONES
PLENO DOMINIO ARQUETAS
PLENO DOMINIO CAMINOS
PLENO DOMINIO CASETAS HIDRANTES
PARCELAS AFECTADAS
PARCELAS URBANA
PARCELAS RUSTICA
POLIGONO CATASTRAL
EXPEDIENTE: 170B
POLIGONO: 009
PARCELA: 01040

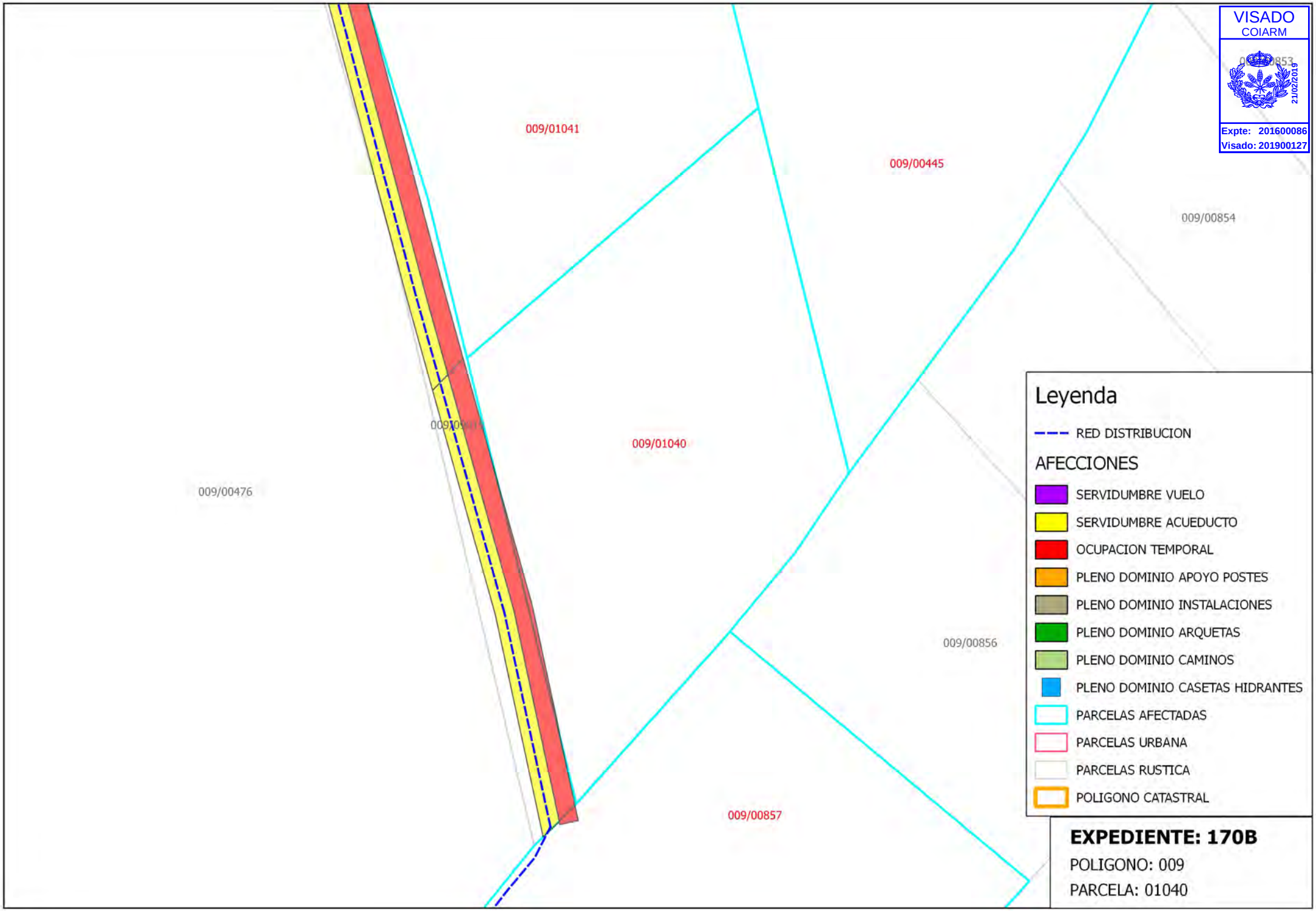

VISADO
COIARM
21/02/2019
Expte: 201600086
Visado: 201900127

GOBIERNO DE ESPAÑA

MINISTERIO DE HACIENDA Y ADMINISTRACIONES PÚBLICAS

SECRETARÍA DE ESTADO DE HACIENDA

DIRECCIÓN GENERAL DEL CATASTRO

Sede Electrónica del Catastro

CONSULTA DESCRIPTIVA Y GRÁFICA DE DATOS CATASTRALES BIENES INMUEBLES DE NATURALEZA RÚSTICA

Municipio de LIBRILLA Provincia de MURCIA

VISADO COIARM

Expte: 201600086
Visado: 201900127

REFERENCIA CATASTRAL DEL INMUEBLE

30023A009010400000OQ

DATOS DEL INMUEBLE

LOCALIZACIÓN

Polígono 9 Parcela 1040 F.REG.13482

LAS PIEZAS. 30892 LIBRILLA [MURCIA]

USO LOCAL PRINCIPAL	AÑO CONSTRUCCIÓN
Agrario [Agrios regadío 03]	--

COEFICIENTE DE PARTICIPACIÓN	SUPERFICIE CONSTRUIDA [m²]
100,000000	--

DATOS DE LA FINCA A LA QUE PERTENECE EL INMUEBLE

SITUACIÓN

Polígono 9 Parcela 1040

LAS PIEZAS. LIBRILLA [MURCIA]

SUPERFICIE CONSTRUIDA [m²]	SUPERFICIE SUELO [m²]	TIPO DE FINCA
--	2.517	--

INFORMACIÓN GRÁFICA ESC 1/2000

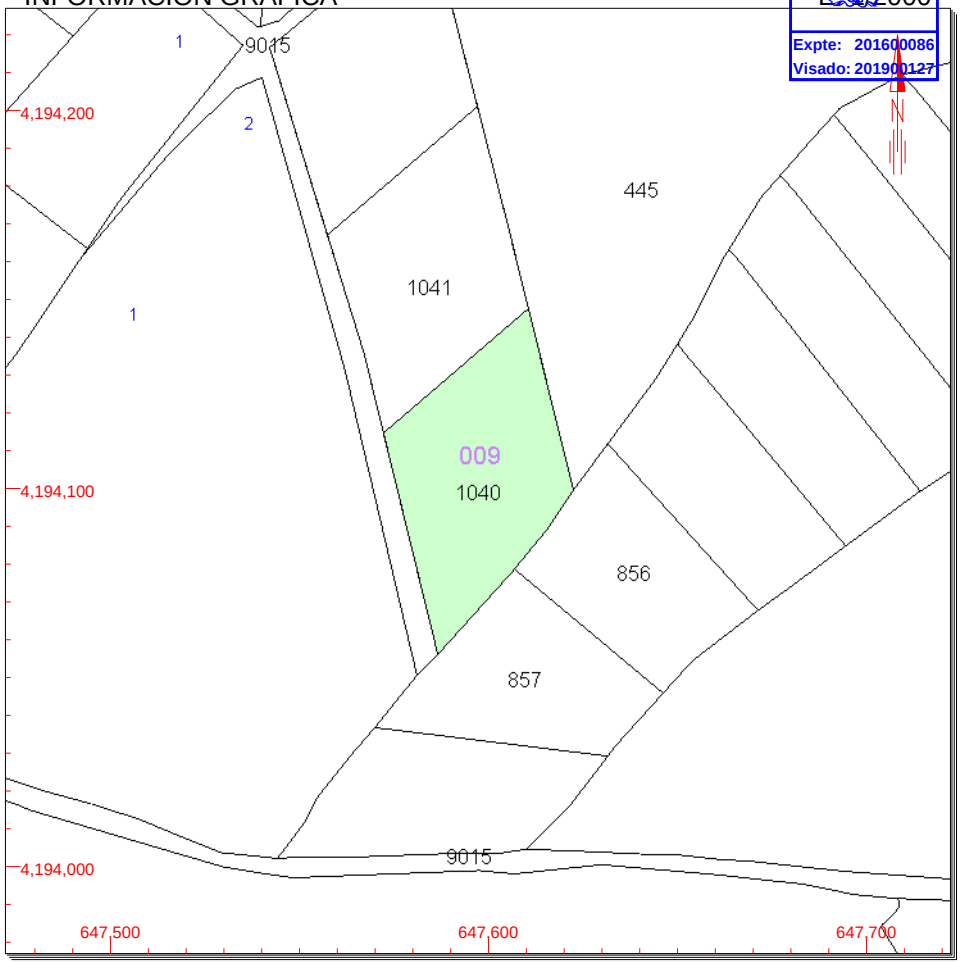

Este documento no es una certificación catastral, pero sus datos pueden ser verificados a través del 'Acceso a datos catastrales no protegidos' de la SEC.

Jueves , 11 de Septiembre de 2014

647,700 Coordenadas U.T.M. Huso 30 ETRS89
Límite de Manzana
Límite de Parcela
Límite de Construcciones
Mobiliario y aceras
Límite zona verde
Hidrografía

CONSULTA

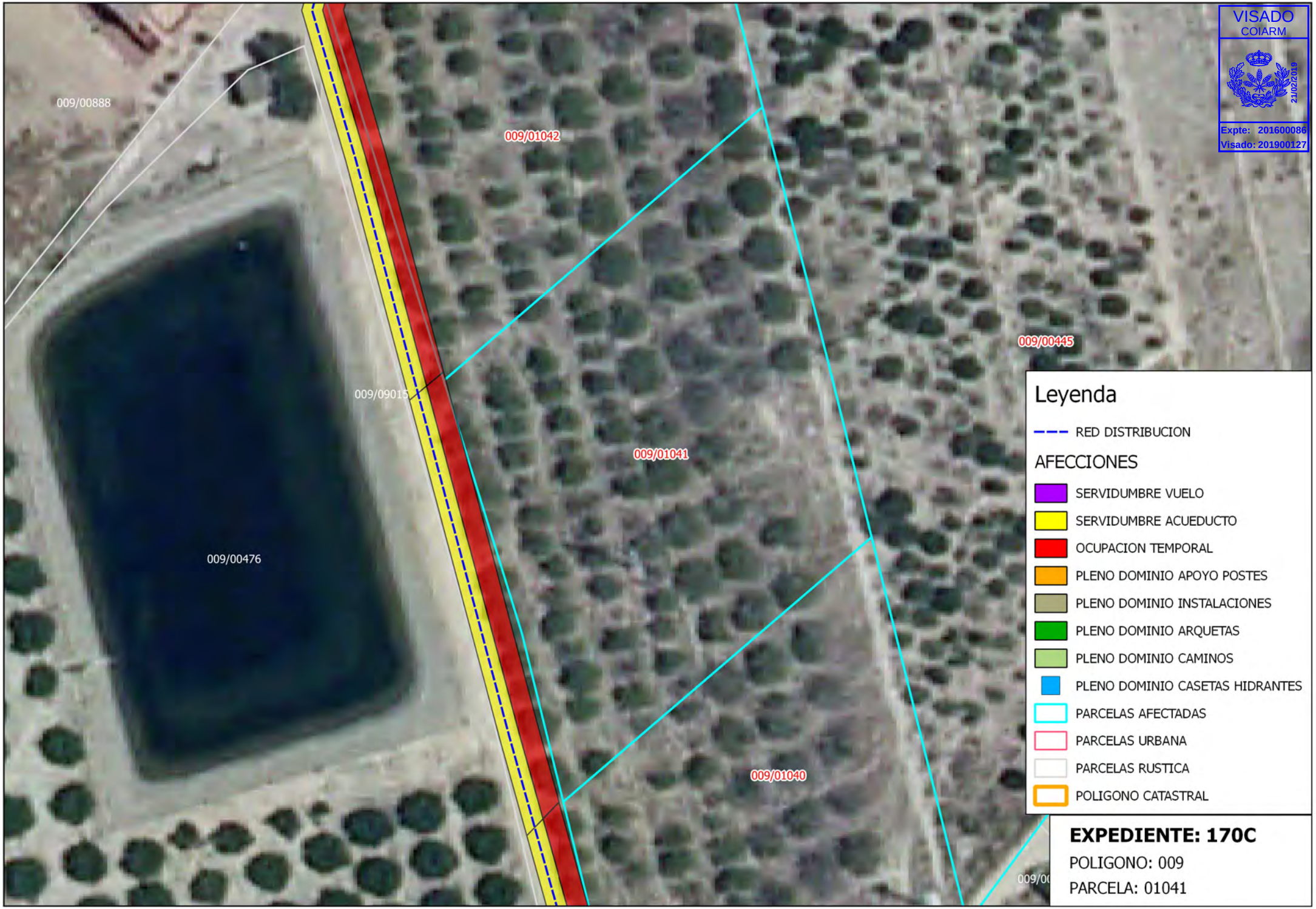
VISADO
COIARM
21/02/2019
Expte: 201600086
Visado: 201900127
009/00888
009/01042
009/00445
009/09015
009/01041
009/00476
009/01040
Leyenda
RED DISTRIBUCION
AFECCIONES
SERVIDUMBRE VUELO
SERVIDUMBRE ACUEDUCTO
OCUPACION TEMPORAL
PLENO DOMINIO APOYO POSTES
PLENO DOMINIO INSTALACIONES
PLENO DOMINIO ARQUETAS
PLENO DOMINIO CAMINOS
PLENO DOMINIO CASETAS HIDRANTES
PARCELAS AFECTADAS
PARCELAS URBANA
PARCELAS RUSTICA
POLIGONO CATASTRAL
EXPEDIENTE: 170C
POLIGONO: 009
PARCELA: 01041

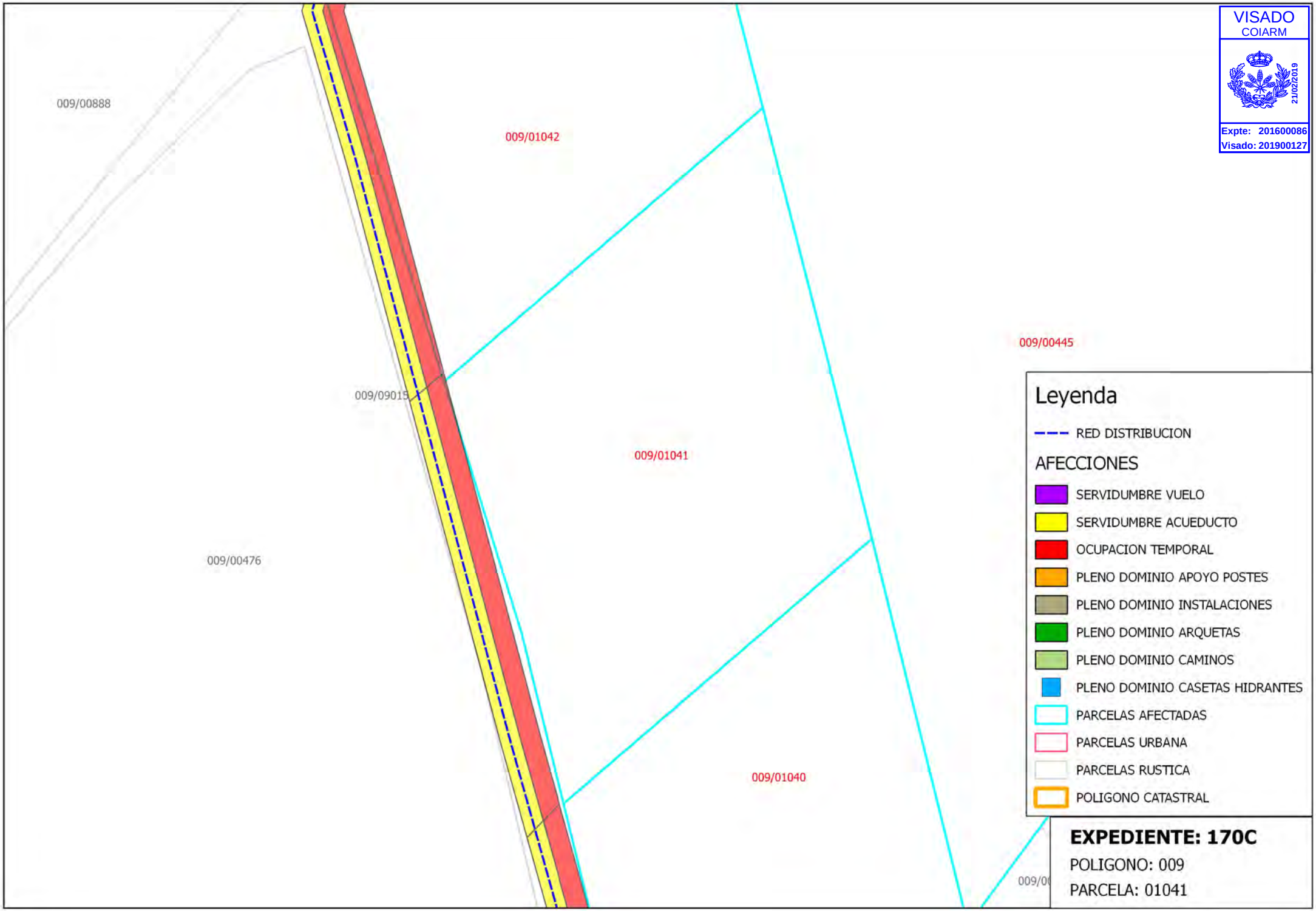

VISADO
COIARM
21/02/2019
Expte: 201600086
Visado: 201900127

GOBIERNO DE ESPAÑA | MINISTERIO DE HACIENDA Y ADMINISTRACIONES PÚBLICAS | SECRETARÍA DE ESTADO DE HACIENDA | DIRECCIÓN GENERAL DEL CATASTRO | Sede Electrónica del Catastro

CONSULTA DESCRIPTIVA Y GRÁFICA DE DATOS CATASTRALES BIENES INMUEBLES DE NATURALEZA RÚSTICA

Municipio de LIBRILLA Provincia de MURCIA

VISADO COIARM
Expte: 201600086
Visado: 201900127

REFERENCIA CATASTRAL DEL INMUEBLE

30023A009010420000OL

DATOS DEL INMUEBLE

LOCALIZACIÓN

Polígono 9 Parcela 1042 F.REG.13486

LAS PIEZAS. 30892 LIBRILLA [MURCIA]

USO LOCAL PRINCIPAL	AÑO CONSTRUCCIÓN
Agrario [Agrios regadío 03]	--

COEFICIENTE DE PARTICIPACIÓN	SUPERFICIE CONSTRUIDA [m²]
100,000000	--

DATOS DE LA FINCA A LA QUE PERTENECE EL INMUEBLE

SITUACIÓN

Polígono 9 Parcela 1042

LAS PIEZAS. LIBRILLA [MURCIA]

SUPERFICIE CONSTRUIDA [m²]	SUPERFICIE SUELO [m²]	TIPO DE FINCA
--	2.517	--

INFORMACIÓN GRÁFICA E: 1/2000

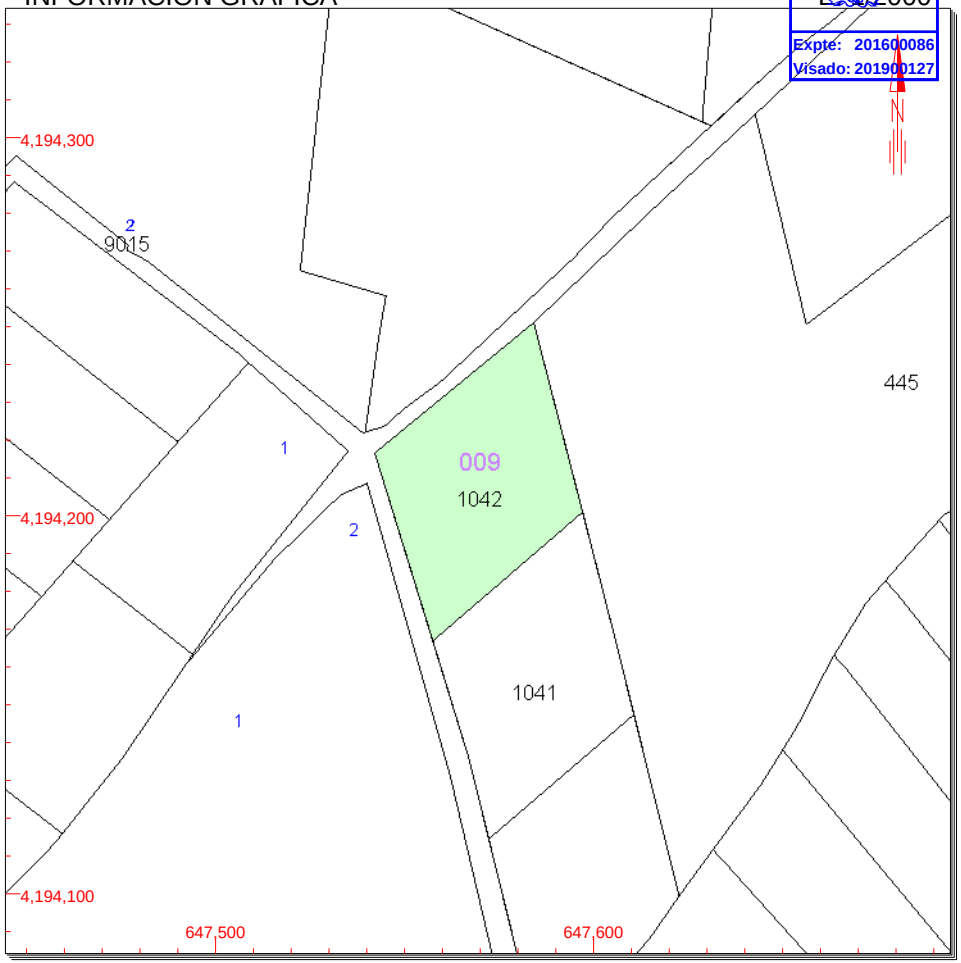

Este documento no es una certificación catastral, pero sus datos pueden ser verificados a través del 'Acceso a datos catastrales no protegidos' de la SEC.

Jueves , 11 de Septiembre de 2014

647,600 Coordenadas U.T.M. Huso 30 ETRS89
Límite de Manzana
Límite de Parcela
Límite de Construcciones
Mobiliario y aceras
Límite zona verde
Hidrografía

CONSULTA

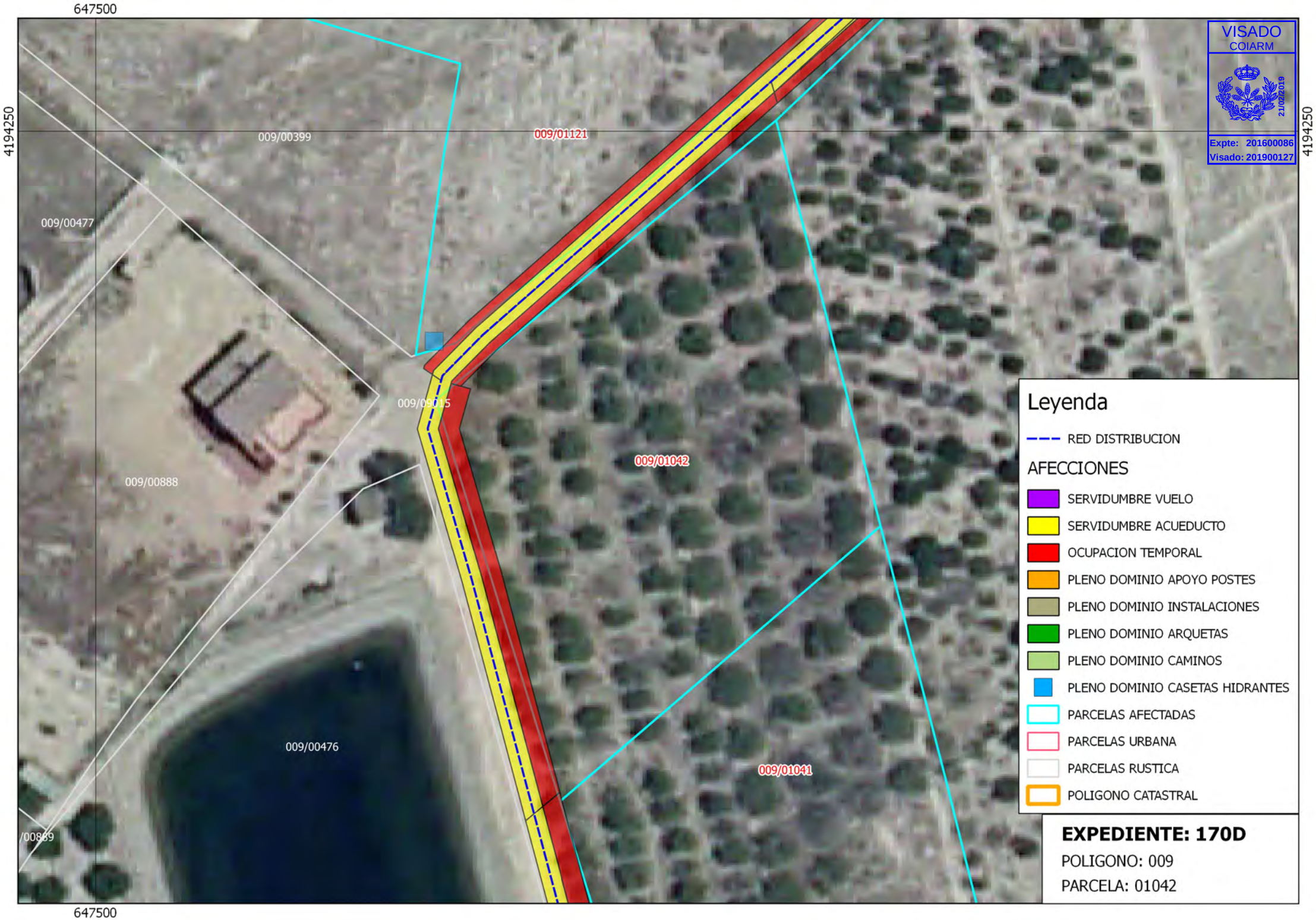
647500
4194250
009/00399
009/01121
009/00477
009/09015
009/01042
009/00888
009/00476
009/01041
/00889
VISADO
COIARM
21/02/2019
Expte: 201600086
Visado: 201900127
Leyenda
RED DISTRIBUCION
AFECCIONES
SERVIDUMBRE VUELO
SERVIDUMBRE ACUEDUCTO
OCUPACION TEMPORAL
PLENO DOMINIO APOYO POSTES
PLENO DOMINIO INSTALACIONES
PLENO DOMINIO ARQUETAS
PLENO DOMINIO CAMINOS
PLENO DOMINIO CASETAS HIDRANTES
PARCELAS AFECTADAS
PARCELAS URBANA
PARCELAS RUSTICA
POLIGONO CATASTRAL
EXPEDIENTE: 170D
POLIGONO: 009
PARCELA: 01042

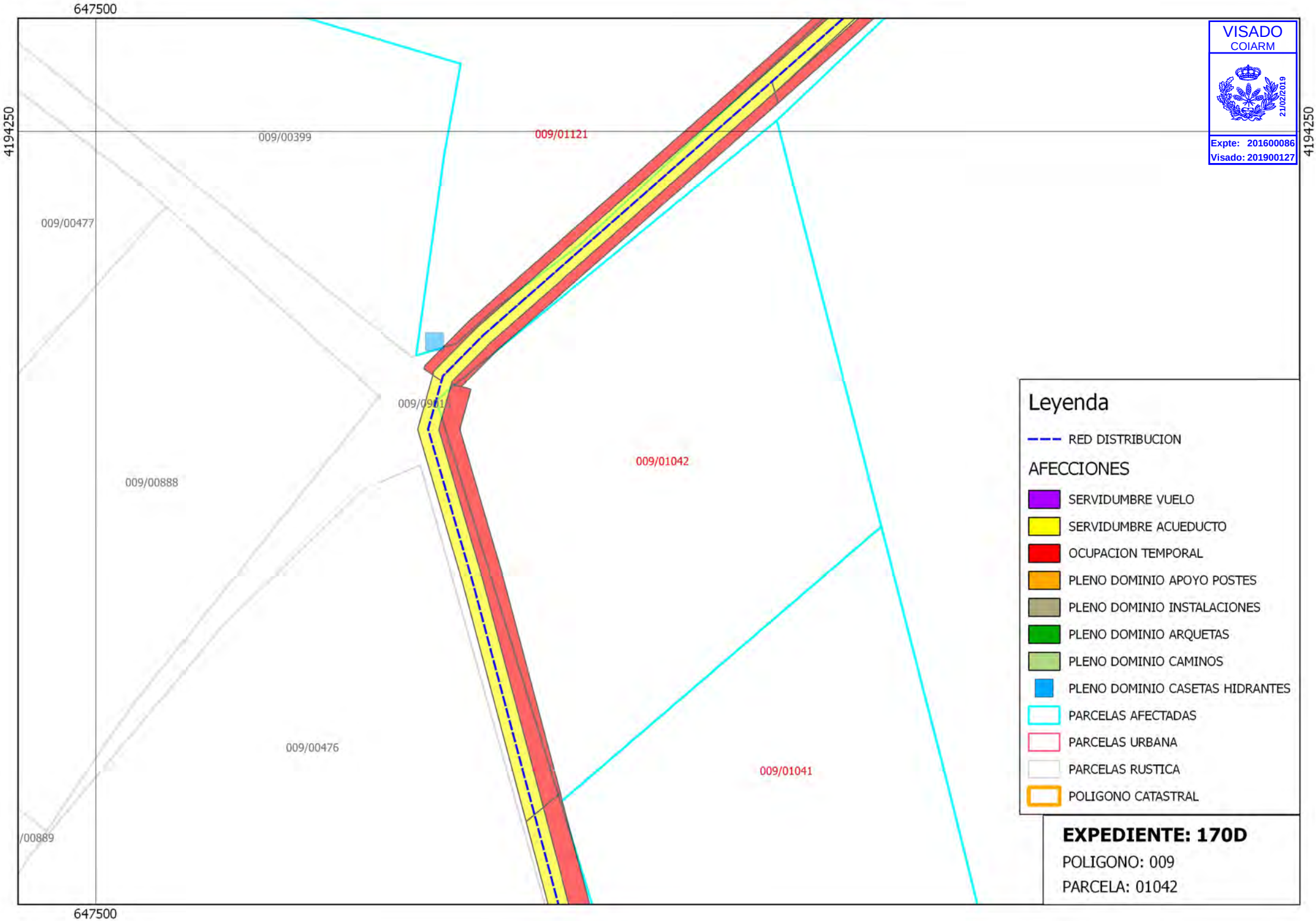
647500
4194250
009/00399
009/01121
009/00477
009/09011
009/01042
009/00888
009/00476
009/01041
/00889
VISADO
COIARM
21/02/2019
Expte: 201600086
Visado: 201900127
Leyenda
RED DISTRIBUCION
AFECCIONES
SERVIDUMBRE VUELO
SERVIDUMBRE ACUEDUCTO
OCUPACION TEMPORAL
PLENO DOMINIO APOYO POSTES
PLENO DOMINIO INSTALACIONES
PLENO DOMINIO ARQUETAS
PLENO DOMINIO CAMINOS
PLENO DOMINIO CASETAS HIDRANTES
PARCELAS AFECTADAS
PARCELAS URBANA
PARCELAS RUSTICA
POLIGONO CATASTRAL
EXPEDIENTE: 170D
POLIGONO: 009
PARCELA: 01042

GOBIERNO DE ESPAÑA | MINISTERIO DE HACIENDA Y ADMINISTRACIONES PÚBLICAS | SECRETARÍA DE ESTADO DE HACIENDA | DIRECCIÓN GENERAL DEL CATASTRO | Sede Electrónica del Catastro

CONSULTA DESCRIPTIVA Y GRÁFICA DE DATOS CATASTRALES BIENES INMUEBLES DE NATURALEZA RÚSTICA

Municipio de LIBRILLA Provincia de MURCIA

VISADO COIARM 01/02/2019
Expte: 201600086
Visado: 201900127

REFERENCIA CATASTRAL DEL INMUEBLE

30023A009008570000OH

DATOS DEL INMUEBLE

LOCALIZACIÓN

Polígono 9 Parcela 857

LAS PIEZAS. LIBRILLA [MURCIA]

USO LOCAL PRINCIPAL	AÑO CONSTRUCCIÓN
Agrario	--

COEFICIENTE DE PARTICIPACIÓN	SUPERFICIE CONSTRUIDA [m²]
100,000000	--

DATOS DE LA FINCA A LA QUE PERTENECE EL INMUEBLE

SITUACIÓN

Polígono 9 Parcela 857

LAS PIEZAS. LIBRILLA [MURCIA]

SUPERFICIE CONSTRUIDA [m²]	SUPERFICIE SUELO [m²]	TIPO DE FINCA
--	2.000	--

SUBPARCELAS

Subparcela	CC	Cultivo	IP	Superficie [Ha]
a	NR	Agrios regadío	01	0,1770
b	I-	Improductivo	00	0,0230

INFORMACIÓN GRÁFICA

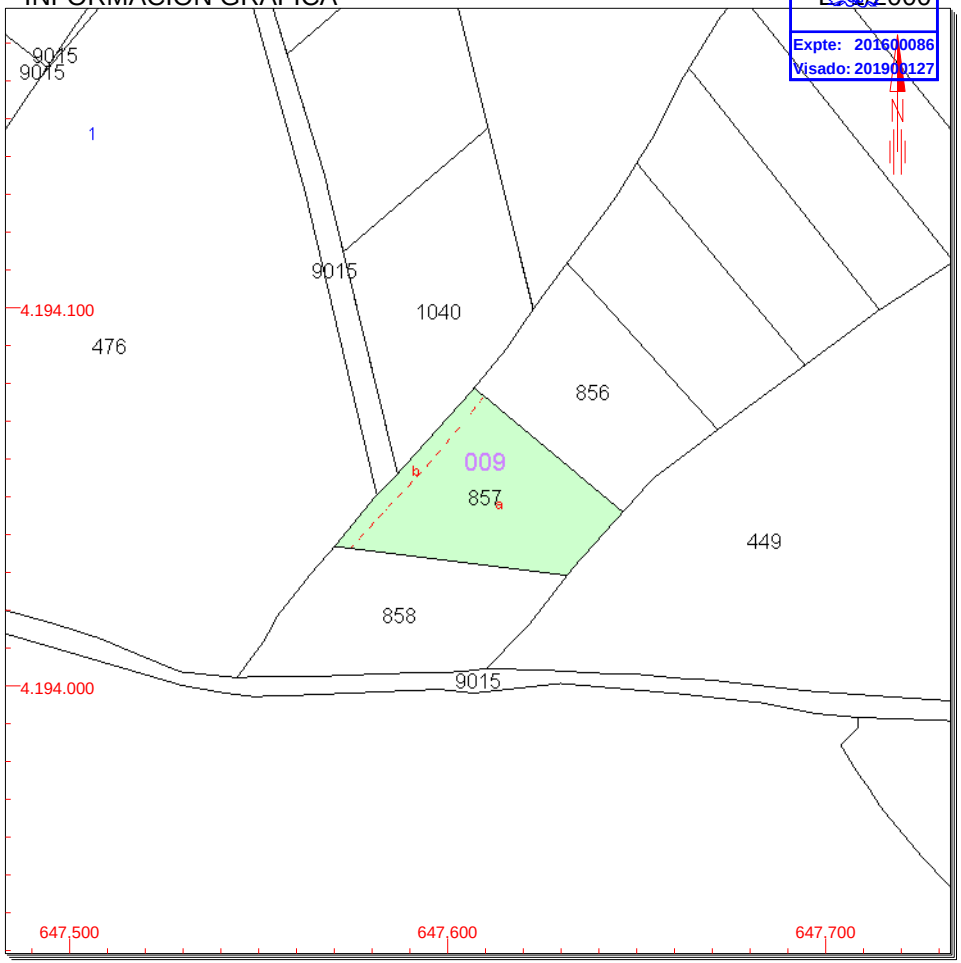

Este documento no es una certificación catastral, pero sus datos pueden ser verificados a través del 'Acceso a datos catastrales no protegidos' de la SEC.

Lunes , 2 de Junio de 2014

647.700 Coordenadas U.T.M. Huso 30 ETRS89
Límite de Manzana
Límite de Parcela
Límite de Construcciones
Mobiliario y aceras
Límite zona verde
Hidrografía

CONSULTA

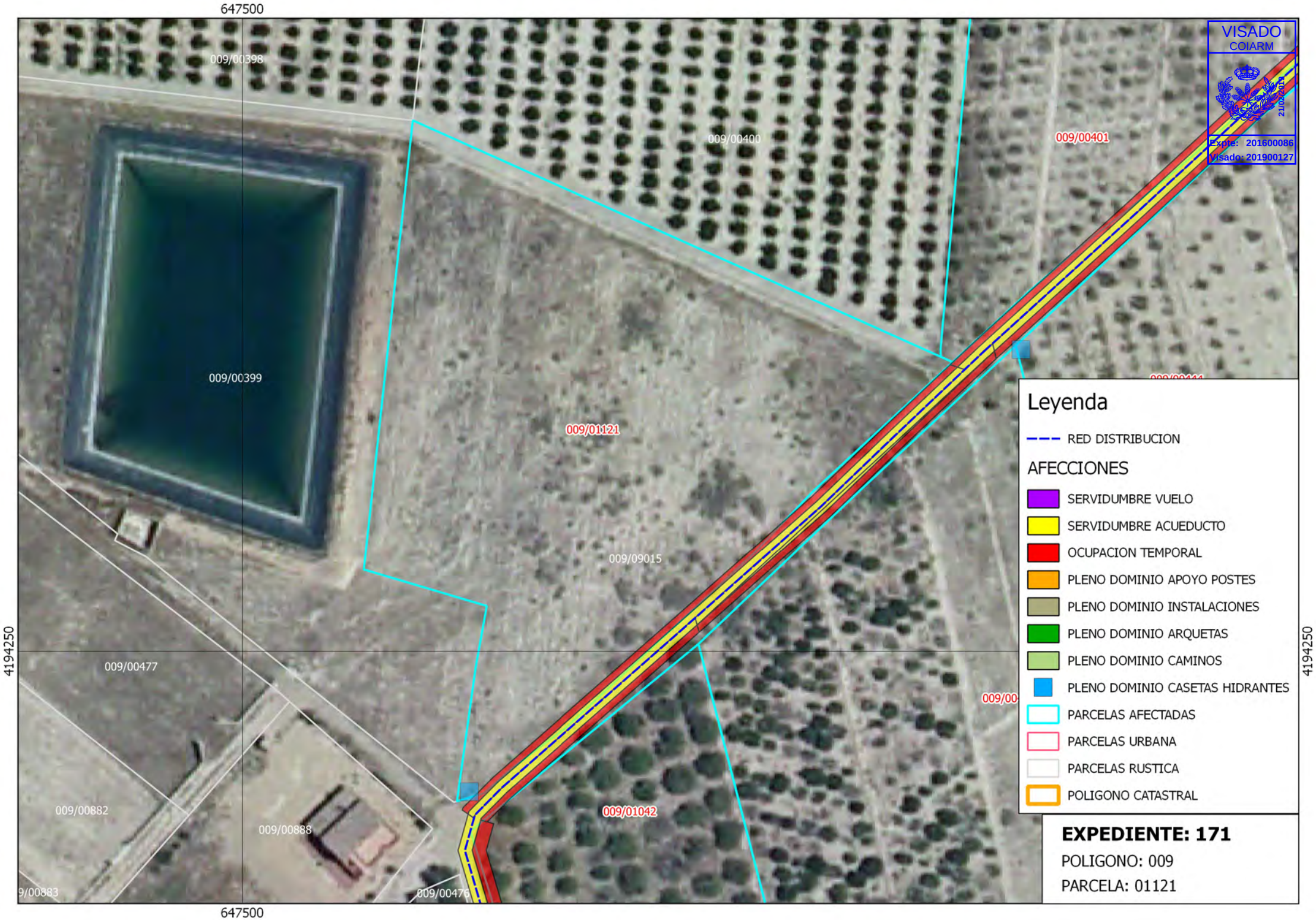
647500
4194250
009/00398
009/00400
009/00401
009/00399
009/01121
009/09015
009/00477
009/00882
009/00888
009/01042
009/00476
VISADO
COIARM
21/02/2019
Expte: 201600086
Visado: 201900127
Leyenda
RED DISTRIBUCION
AFECCIONES
SERVIDUMBRE VUELO
SERVIDUMBRE ACUEDUCTO
OCUPACION TEMPORAL
PLENO DOMINIO APOYO POSTES
PLENO DOMINIO INSTALACIONES
PLENO DOMINIO ARQUETAS
PLENO DOMINIO CAMINOS
PLENO DOMINIO CASETAS HIDRANTES
PARCELAS AFECTADAS
PARCELAS URBANA
PARCELAS RUSTICA
POLIGONO CATASTRAL
EXPEDIENTE: 171
POLIGONO: 009
PARCELA: 01121

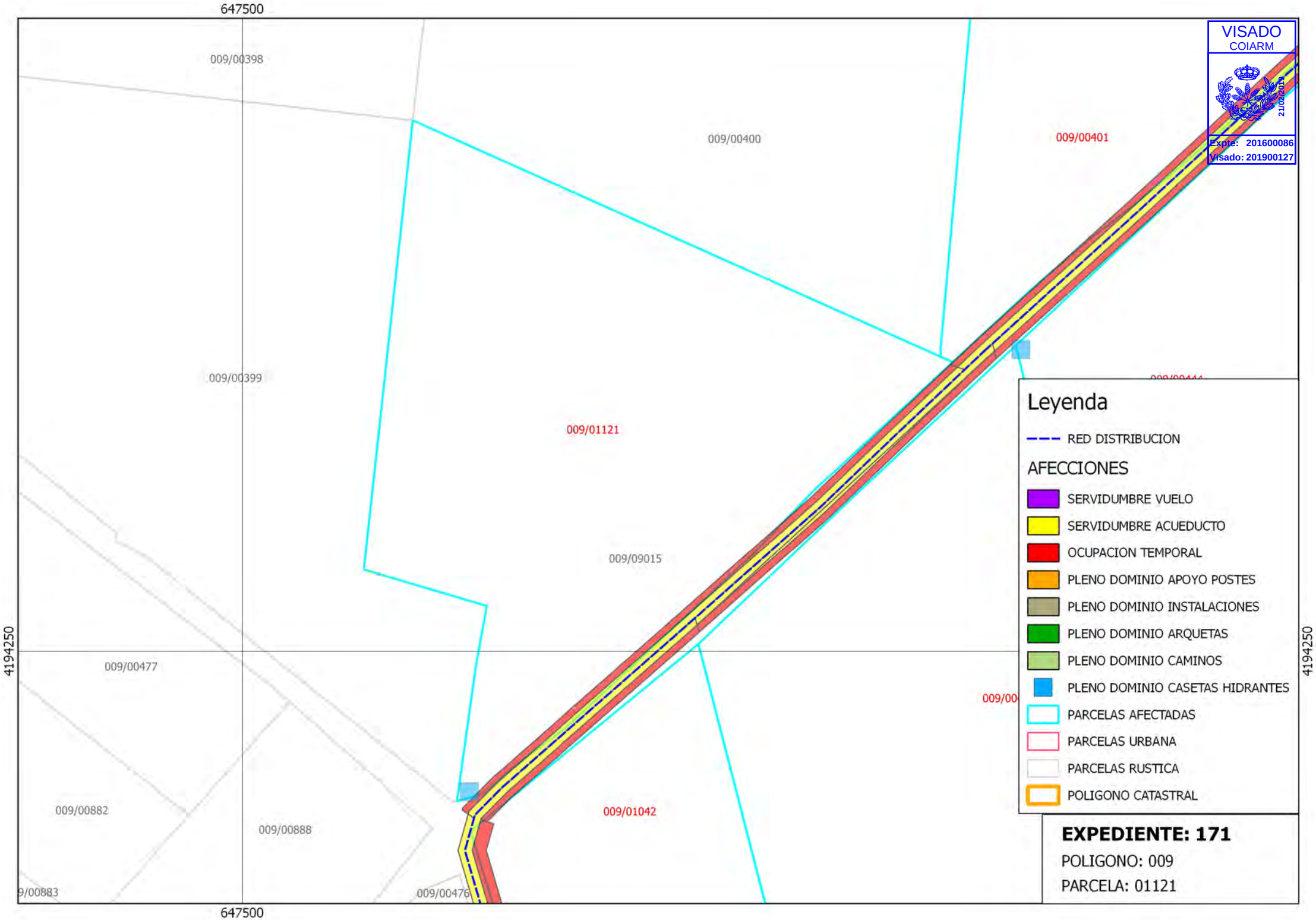
647500
4194250
009/00398
009/00400
009/00401
009/00399
009/01121
009/09015
009/00477
009/00882
009/00888
009/00883
009/00476
009/01042
VISADO
COIARM
21/02/2019
Expte: 201600086
Visado: 201900127
Leyenda
RED DISTRIBUCION
AFECCIONES
SERVIDUMBRE VUELO
SERVIDUMBRE ACUEDUCTO
OCUPACION TEMPORAL
PLENO DOMINIO APOYO POSTES
PLENO DOMINIO INSTALACIONES
PLENO DOMINIO ARQUETAS
PLENO DOMINIO CAMINOS
PLENO DOMINIO CASETAS HIDRANTES
PARCELAS AFECTADAS
PARCELAS URBANA
PARCELAS RUSTICA
POLIGONO CATASTRAL
EXPEDIENTE: 171
POLIGONO: 009
PARCELA: 01121

GOBIERNO DE ESPAÑA | MINISTERIO DE HACIENDA Y ADMINISTRACIONES PÚBLICAS | SECRETARÍA DE ESTADO DE HACIENDA | DIRECCIÓN GENERAL DEL CATASTRO | Sede Electrónica del Catastro

CONSULTA DESCRIPTIVA Y GRÁFICA DE DATOS CATASTRALES BIENES INMUEBLES DE NATURALEZA RÚSTICA

Municipio de LIBRILLA Provincia de MURCIA

VISADO COIARM
Expte: 201600086
Visado: 201900127

REFERENCIA CATASTRAL DEL INMUEBLE

30023A009004450000OA

DATOS DEL INMUEBLE

LOCALIZACIÓN

Polígono 9 Parcela 445

BARRANCO SALINAS. LIBRILLA [MURCIA]

USO LOCAL PRINCIPAL	AÑO CONSTRUCCIÓN
Agrario [Agrios regadío 03]	--

COEFICIENTE DE PARTICIPACIÓN	SUPERFICIE CONSTRUIDA [m²]
100,000000	--

DATOS DE LA FINCA A LA QUE PERTENECE EL INMUEBLE

SITUACIÓN

Polígono 9 Parcela 445

BARRANCO SALINAS. LIBRILLA [MURCIA]

SUPERFICIE CONSTRUIDA [m²]	SUPERFICIE SUELO [m²]	TIPO DE FINCA
--	20.973	--

INFORMACIÓN GRÁFICA

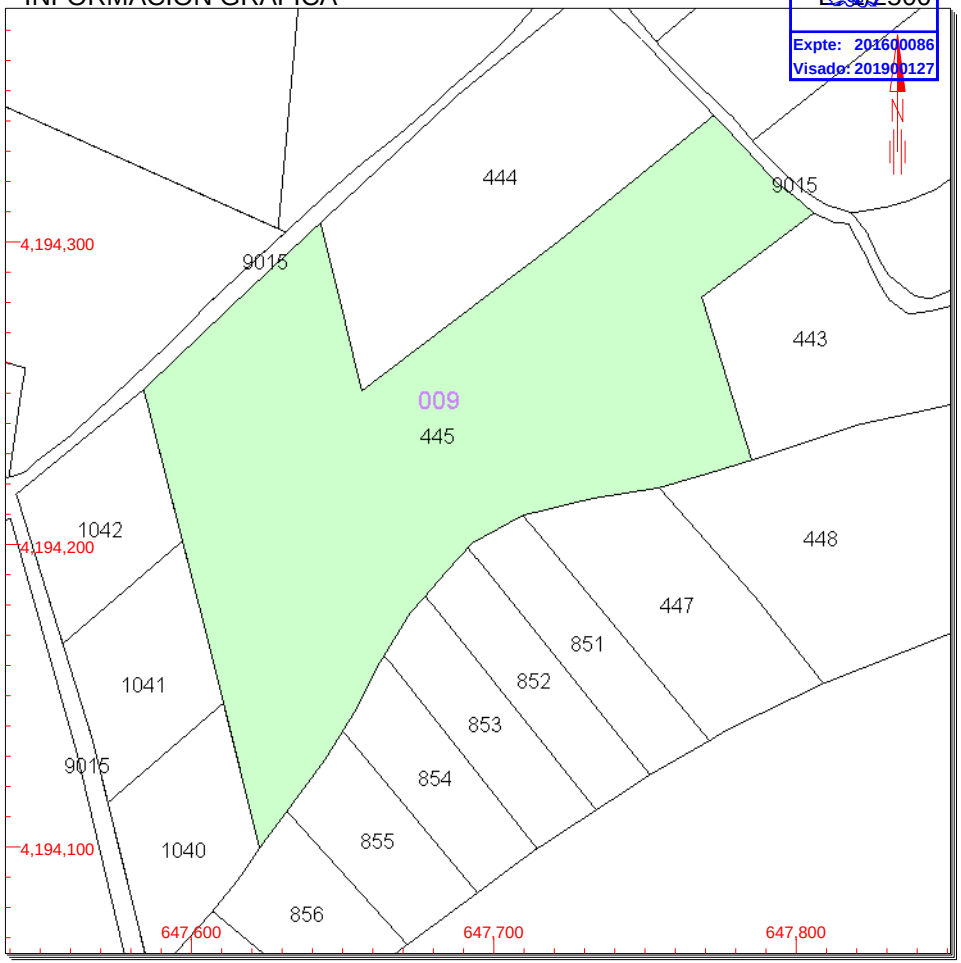

Este documento no es una certificación catastral, pero sus datos pueden ser verificados a través del 'Acceso a datos catastrales no protegidos' de la SEC.

Jueves , 11 de Septiembre de 2014

647,800 Coordenadas U.T.M. Huso 30 ETRS89
Límite de Manzana
Límite de Parcela
Límite de Construcciones
Mobiliario y aceras
Límite zona verde
Hidrografía

CONSULTA

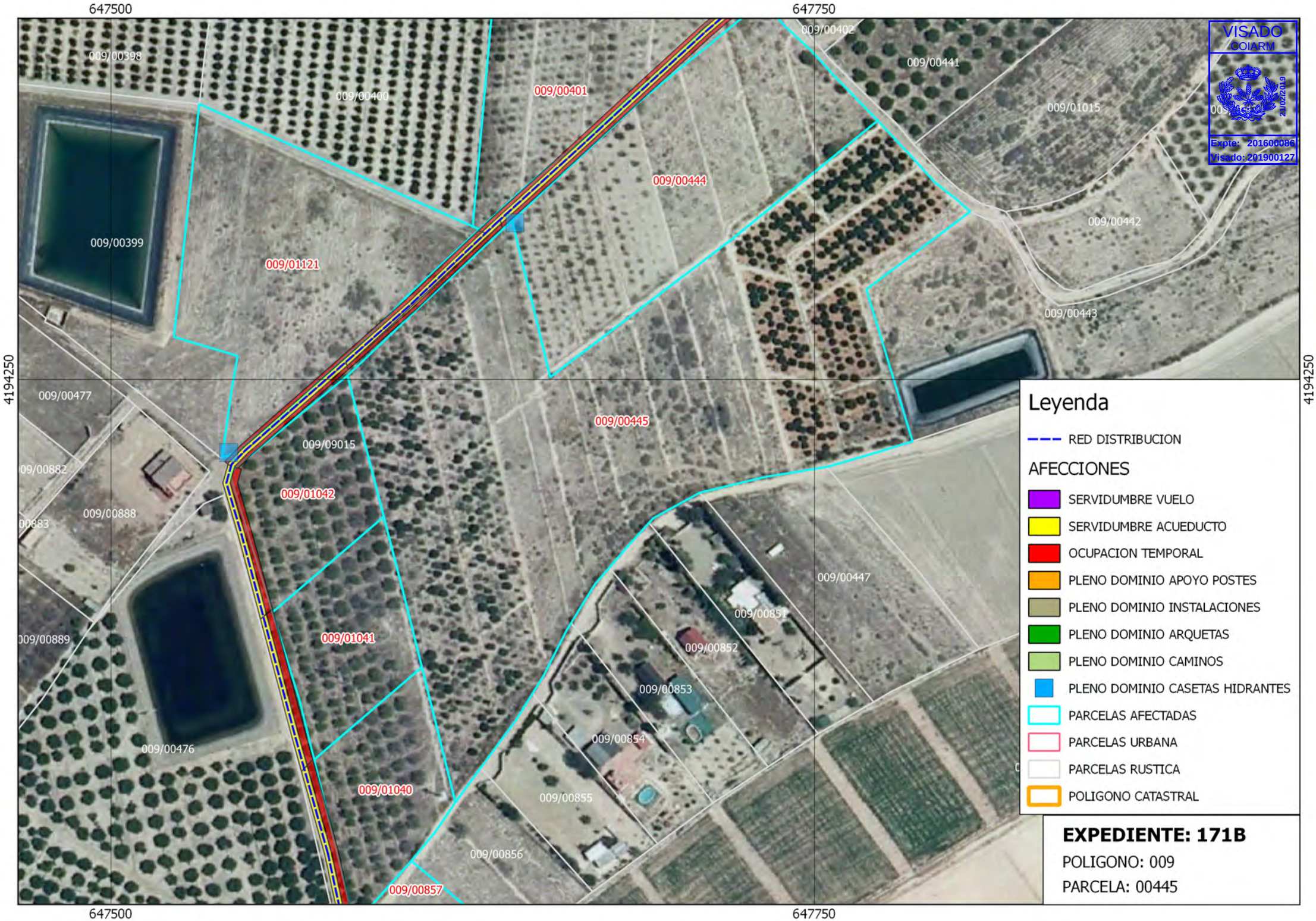
647500
647750
4194250
VISADO
COIARM
21/02/2019
Expte: 201600086
Visado: 201900127
009/00398
009/00400
009/00401
009/00402
009/00441
009/01015
009/00444
009/00442
009/00399
009/01121
009/00443
009/00477
009/00445
009/09015
009/00882
009/01042
009/00888
009/00883
009/00447
009/00851
009/00889
009/01041
009/00852
009/00853
009/00854
009/00476
009/01040
009/00855
009/00856
009/00857
Leyenda
RED DISTRIBUCION
AFECCIONES
SERVIDUMBRE VUELO
SERVIDUMBRE ACUEDUCTO
OCUPACION TEMPORAL
PLENO DOMINIO APOYO POSTES
PLENO DOMINIO INSTALACIONES
PLENO DOMINIO ARQUETAS
PLENO DOMINIO CAMINOS
PLENO DOMINIO CASETAS HIDRANTES
PARCELAS AFECTADAS
PARCELAS URBANA
PARCELAS RUSTICA
POLIGONO CATASTRAL
EXPEDIENTE: 171B
POLIGONO: 009
PARCELA: 00445

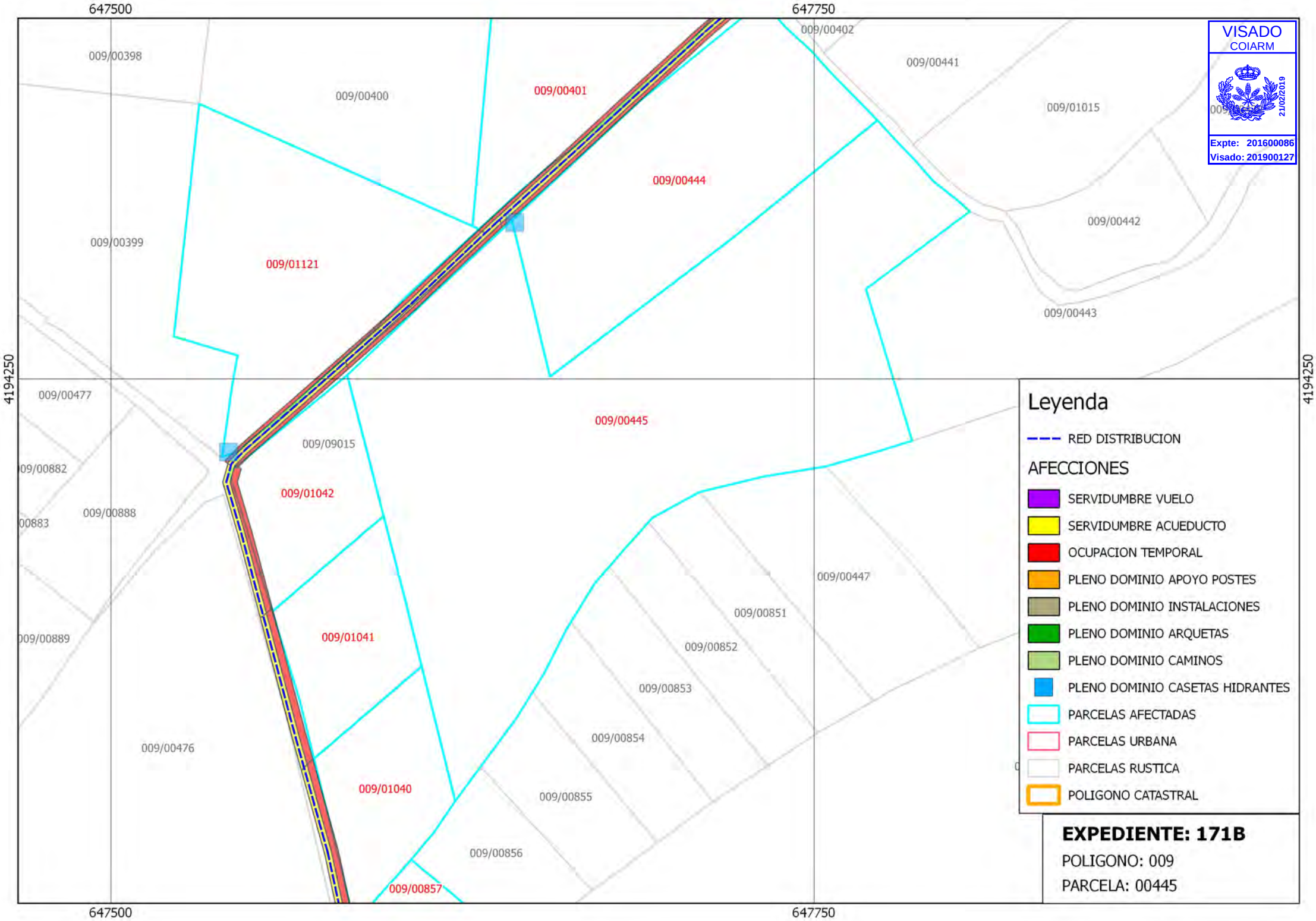
647500
647750
4194250
009/00398
009/00400
009/00401
009/00402
009/00441
009/01015
009/00444
009/00442
009/00399
009/01121
009/00443
009/00477
009/00445
009/09015
009/00882
009/01042
009/00888
009/00883
009/00447
009/00851
009/00889
009/01041
009/00852
009/00853
009/00854
009/00476
009/01040
009/00855
009/00856
009/00857
VISADO
COIARM
21/02/2019
Expte: 201600086
Visado: 201900127
Leyenda
RED DISTRIBUCION
AFECCIONES
SERVIDUMBRE VUELO
SERVIDUMBRE ACUEDUCTO
OCUPACION TEMPORAL
PLENO DOMINIO APOYO POSTES
PLENO DOMINIO INSTALACIONES
PLENO DOMINIO ARQUETAS
PLENO DOMINIO CAMINOS
PLENO DOMINIO CASETAS HIDRANTES
PARCELAS AFECTADAS
PARCELAS URBANA
PARCELAS RUSTICA
POLIGONO CATASTRAL
EXPEDIENTE: 171B
POLIGONO: 009
PARCELA: 00445

GOBIERNO DE ESPAÑA | MINISTERIO DE HACIENDA Y ADMINISTRACIONES PÚBLICAS | SECRETARÍA DE ESTADO DE HACIENDA | DIRECCIÓN GENERAL DEL CATASTRO | Sede Electrónica del Catastro

CONSULTA DESCRIPTIVA Y GRÁFICA DE DATOS CATASTRALES BIENES INMUEBLES DE NATURALEZA RÚSTICA

Municipio de LIBRILLA Provincia de MURCIA

VISADO COIARM
Expte: 201600086
Visado: 201900127

REFERENCIA CATASTRAL DEL INMUEBLE

30023A009011210000OE

DATOS DEL INMUEBLE

LOCALIZACIÓN

Polígono 9 Parcela 1121 FR14225

LAS PIEZAS. 30892 LIBRILLA [MURCIA]

USO LOCAL PRINCIPAL	AÑO CONSTRUCCIÓN
Agrario [Agrios regadío 03]	--

COEFICIENTE DE PARTICIPACIÓN	SUPERFICIE CONSTRUIDA [m²]
100,000000	--

DATOS DE LA FINCA A LA QUE PERTENECE EL INMUEBLE

SITUACIÓN

Polígono 9 Parcela 1121

LAS PIEZAS. LIBRILLA [MURCIA]

SUPERFICIE CONSTRUIDA [m²]	SUPERFICIE SUELO [m²]	TIPO DE FINCA
--	6.756	--

INFORMACIÓN GRÁFICA E: 1/2000

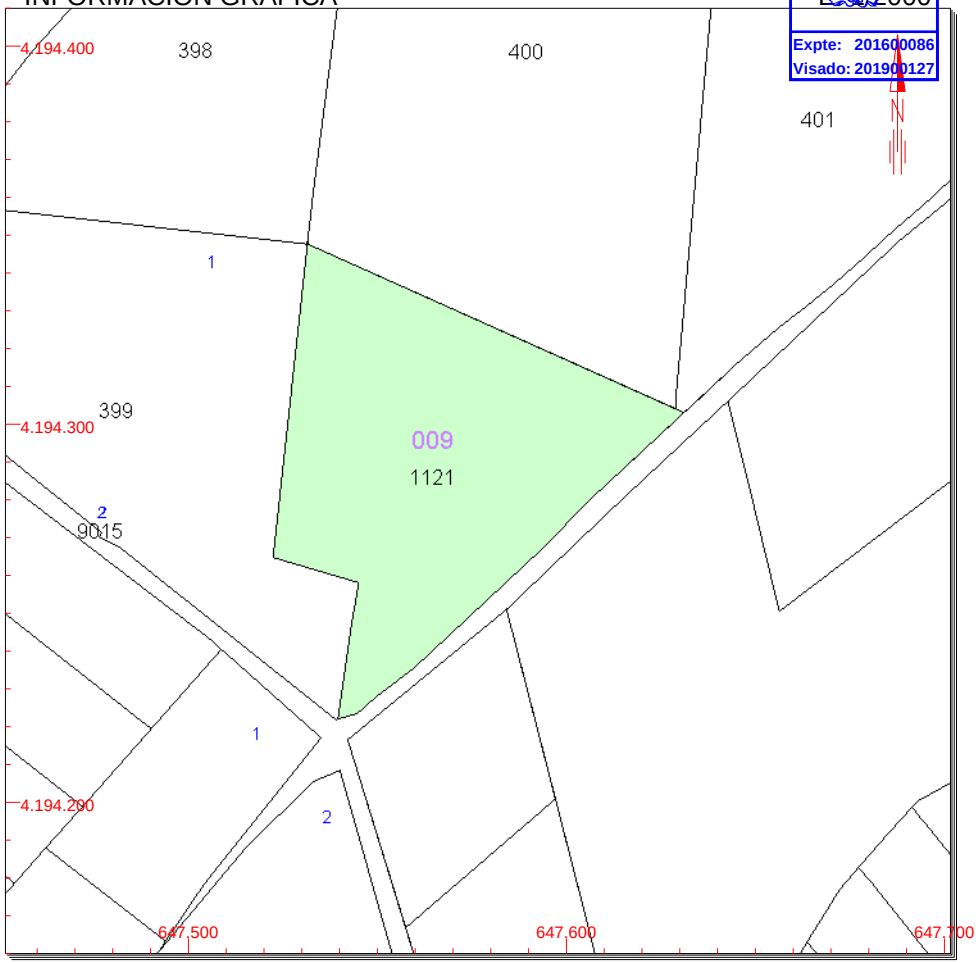

Este documento no es una certificación catastral, pero sus datos pueden ser verificados a través del 'Acceso a datos catastrales no protegidos' de la SEC.

Lunes , 2 de Junio de 2014

647.700 Coordenadas U.T.M. Huso 30 ETRS89
Límite de Manzana
Límite de Parcela
Límite de Construcciones
Mobiliario y aceras
Límite zona verde
Hidrografía

CONSULTA

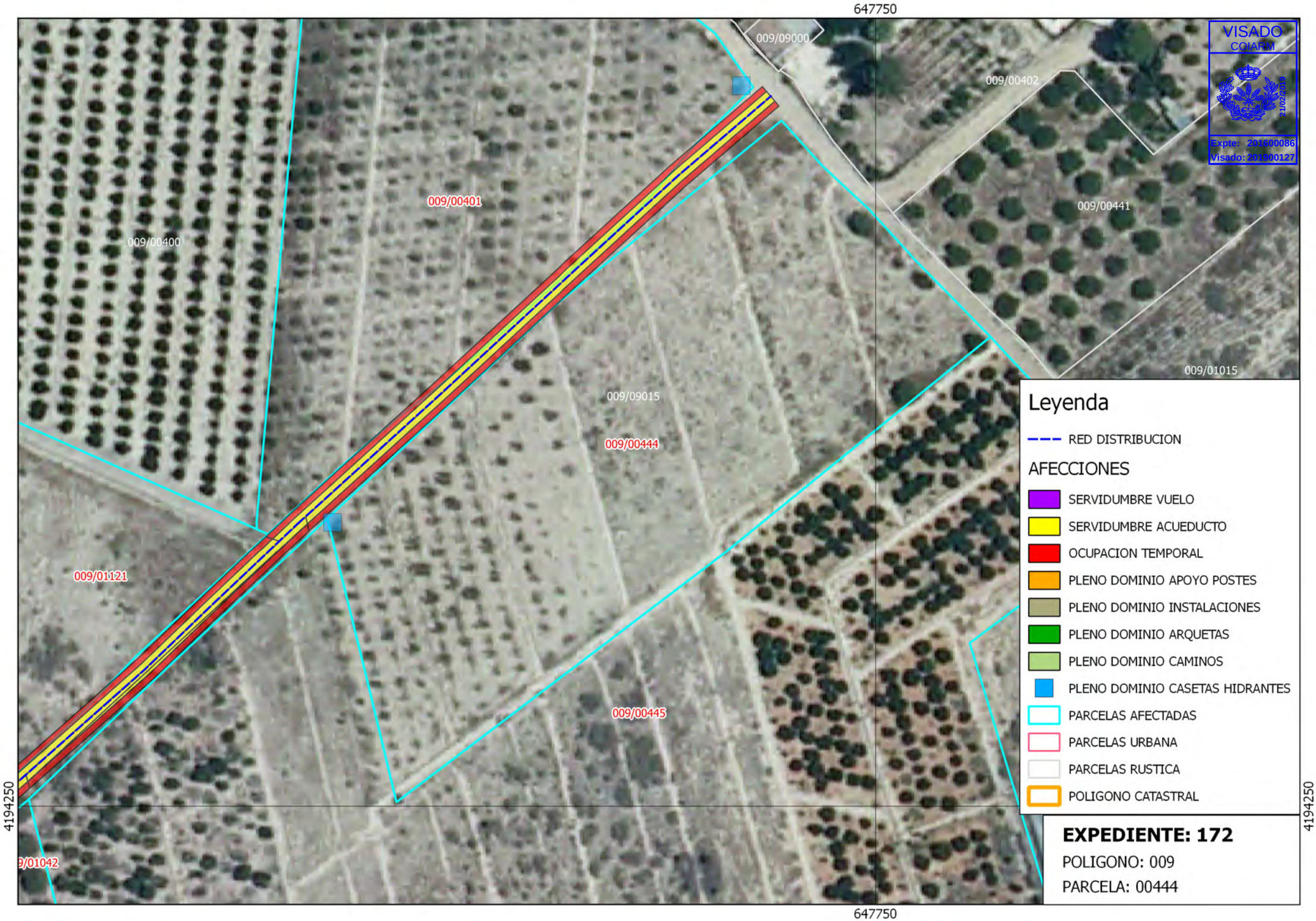
647750
4194250
009/09000
009/00402
009/00441
009/01015
009/00401
009/00400
009/09015
009/00444
009/01121
009/00445
9/01042
VISADO
COIARM
21/02/2019
Expte: 201600086
Visado: 201900127
Leyenda
RED DISTRIBUCION
AFECCIONES
SERVIDUMBRE VUELO
SERVIDUMBRE ACUEDUCTO
OCUPACION TEMPORAL
PLENO DOMINIO APOYO POSTES
PLENO DOMINIO INSTALACIONES
PLENO DOMINIO ARQUETAS
PLENO DOMINIO CAMINOS
PLENO DOMINIO CASETAS HIDRANTES
PARCELAS AFECTADAS
PARCELAS URBANA
PARCELAS RUSTICA
POLIGONO CATASTRAL
EXPEDIENTE: 172
POLIGONO: 009
PARCELA: 00444

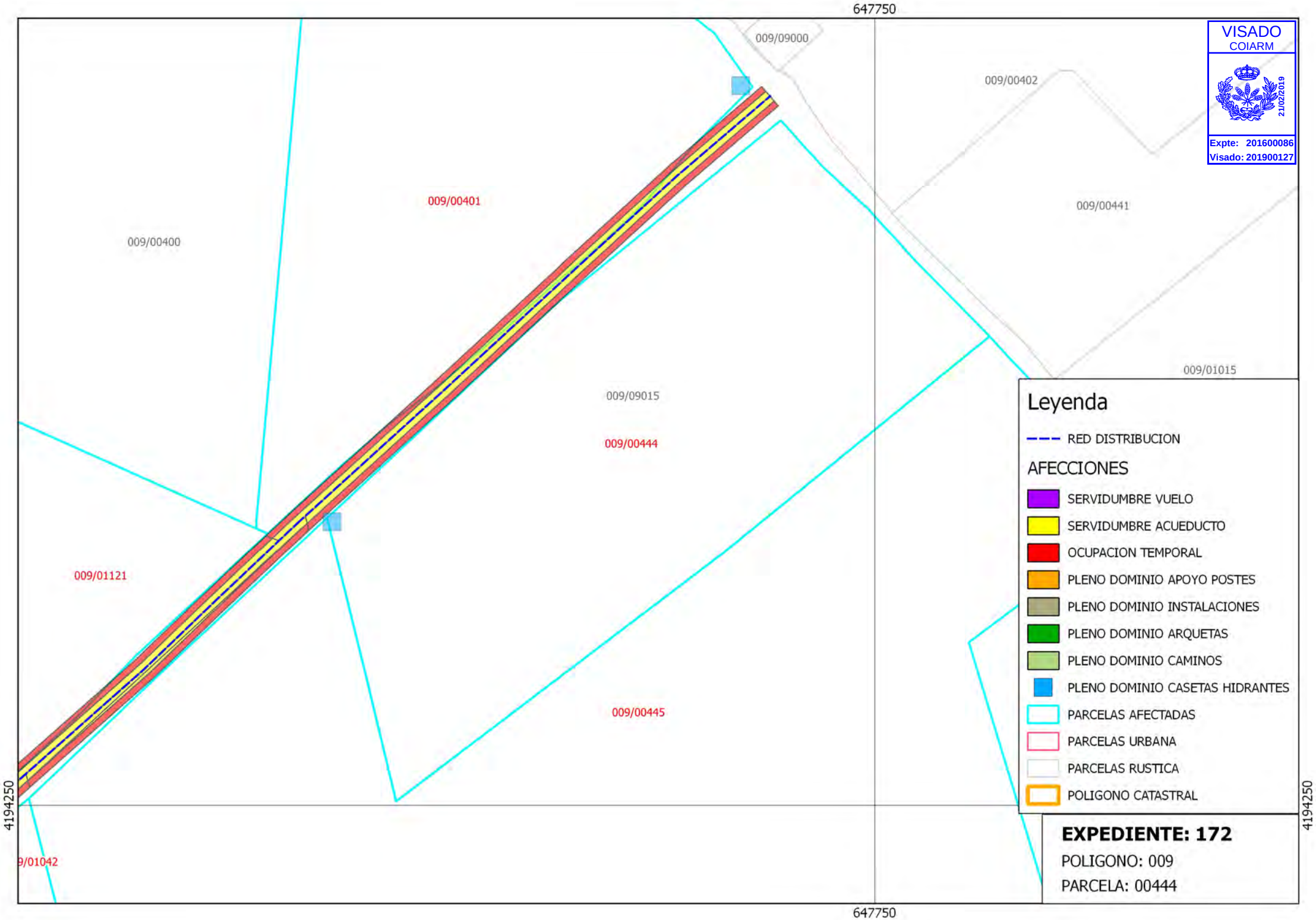
647750
4194250
009/09000
009/00402
009/00441
009/01015
009/00401
009/00400
009/09015
009/00444
009/01121
009/00445
9/01042
VISADO
COIARM
21/02/2019
Expte: 201600086
Visado: 201900127
Leyenda
RED DISTRIBUCION
AFECCIONES
SERVIDUMBRE VUELO
SERVIDUMBRE ACUEDUCTO
OCUPACION TEMPORAL
PLENO DOMINIO APOYO POSTES
PLENO DOMINIO INSTALACIONES
PLENO DOMINIO ARQUETAS
PLENO DOMINIO CAMINOS
PLENO DOMINIO CASETAS HIDRANTES
PARCELAS AFECTADAS
PARCELAS URBANA
PARCELAS RUSTICA
POLIGONO CATASTRAL
EXPEDIENTE: 172
POLIGONO: 009
PARCELA: 00444

GOBIERNO DE ESPAÑA | MINISTERIO DE HACIENDA Y ADMINISTRACIONES PÚBLICAS | SECRETARÍA DE ESTADO DE HACIENDA | DIRECCIÓN GENERAL DEL CATASTRO | Sede Electrónica del Catastro

CONSULTA DESCRIPTIVA Y GRÁFICA DE DATOS CATASTRALES BIENES INMUEBLES DE NATURALEZA RÚSTICA

Municipio de LIBRILLA Provincia de MURCIA

VISADO COIARM
Expte: 201600086
Visado: 201900127

REFERENCIA CATASTRAL DEL INMUEBLE

30023A009004440000OW

DATOS DEL INMUEBLE

LOCALIZACIÓN

Polígono 9 Parcela 444

BARRANCO SALINAS. LIBRILLA [MURCIA]

USO LOCAL PRINCIPAL	AÑO CONSTRUCCIÓN
Agrario [Agrios regadío 03]	--

COEFICIENTE DE PARTICIPACIÓN	SUPERFICIE CONSTRUIDA [m²]
100,000000	--

DATOS DE LA FINCA A LA QUE PERTENECE EL INMUEBLE

SITUACIÓN

Polígono 9 Parcela 444

BARRANCO SALINAS. LIBRILLA [MURCIA]

SUPERFICIE CONSTRUIDA [m²]	SUPERFICIE SUELO [m²]	TIPO DE FINCA
--	7.485	--

INFORMACIÓN GRÁFICA — ESC 1/2000

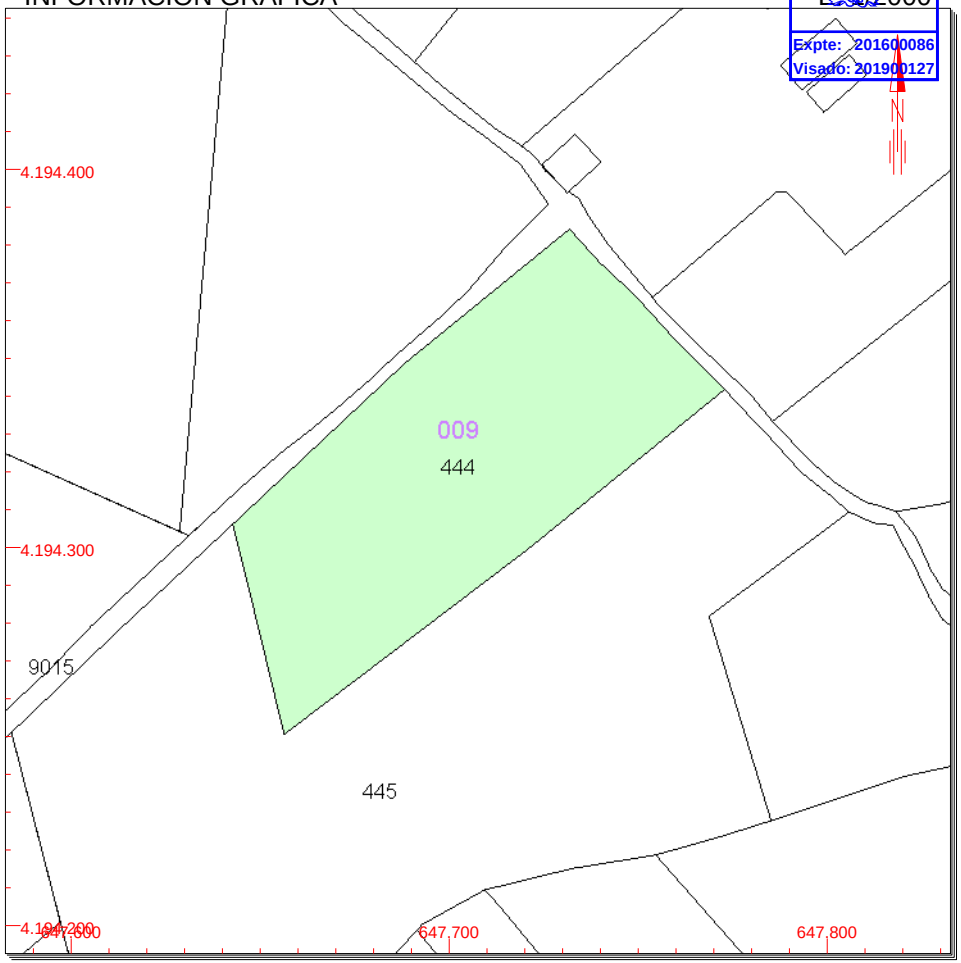

Este documento no es una certificación catastral, pero sus datos pueden ser verificados a través del 'Acceso a datos catastrales no protegidos' de la SEC.

Lunes , 2 de Junio de 2014

647.800 Coordenadas U.T.M. Huso 30 ETRS89
Límite de Manzana
Límite de Parcela
Límite de Construcciones
Mobiliario y aceras
Límite zona verde
Hidrografía

CONSULTA

647750

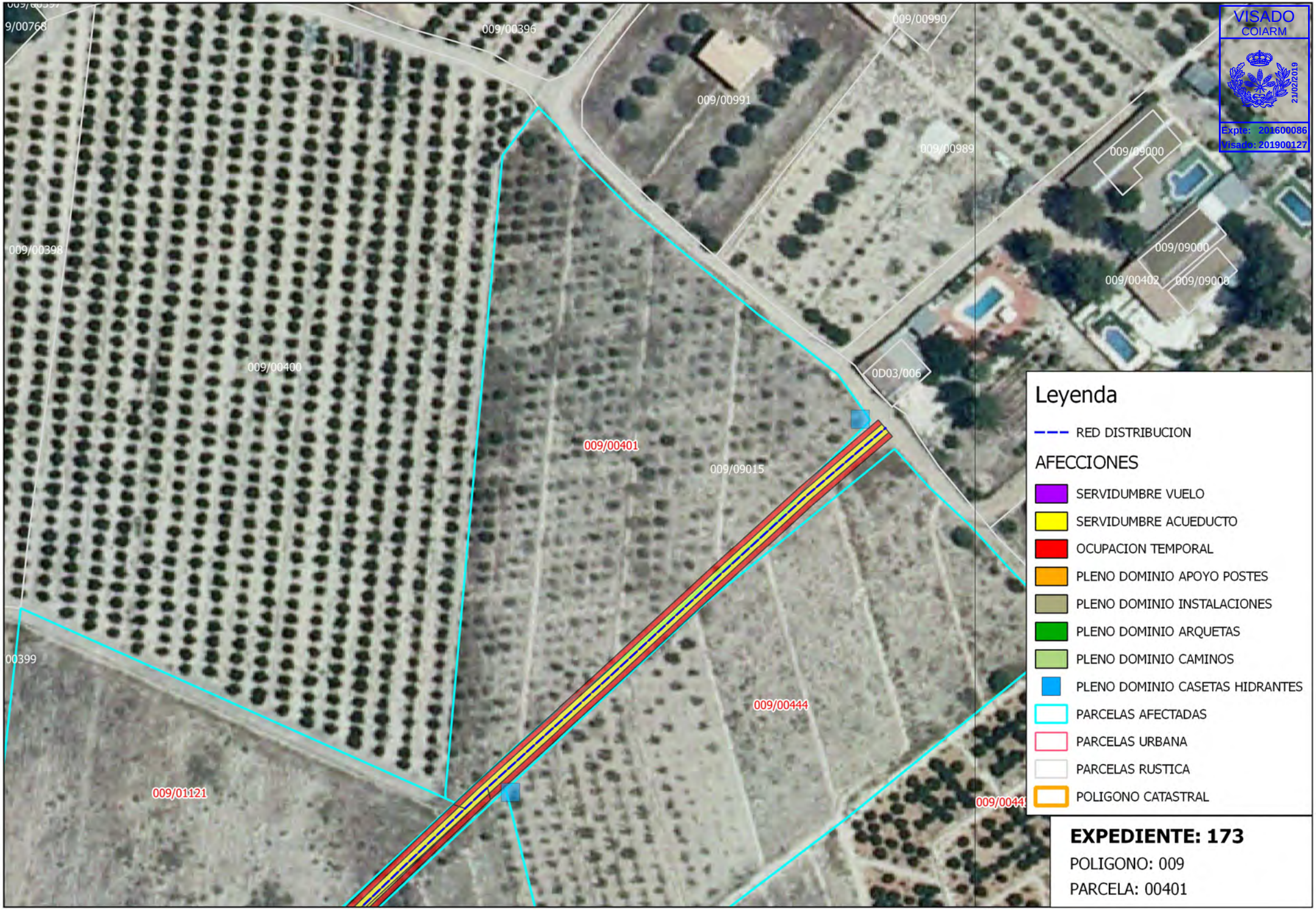

647750

647750

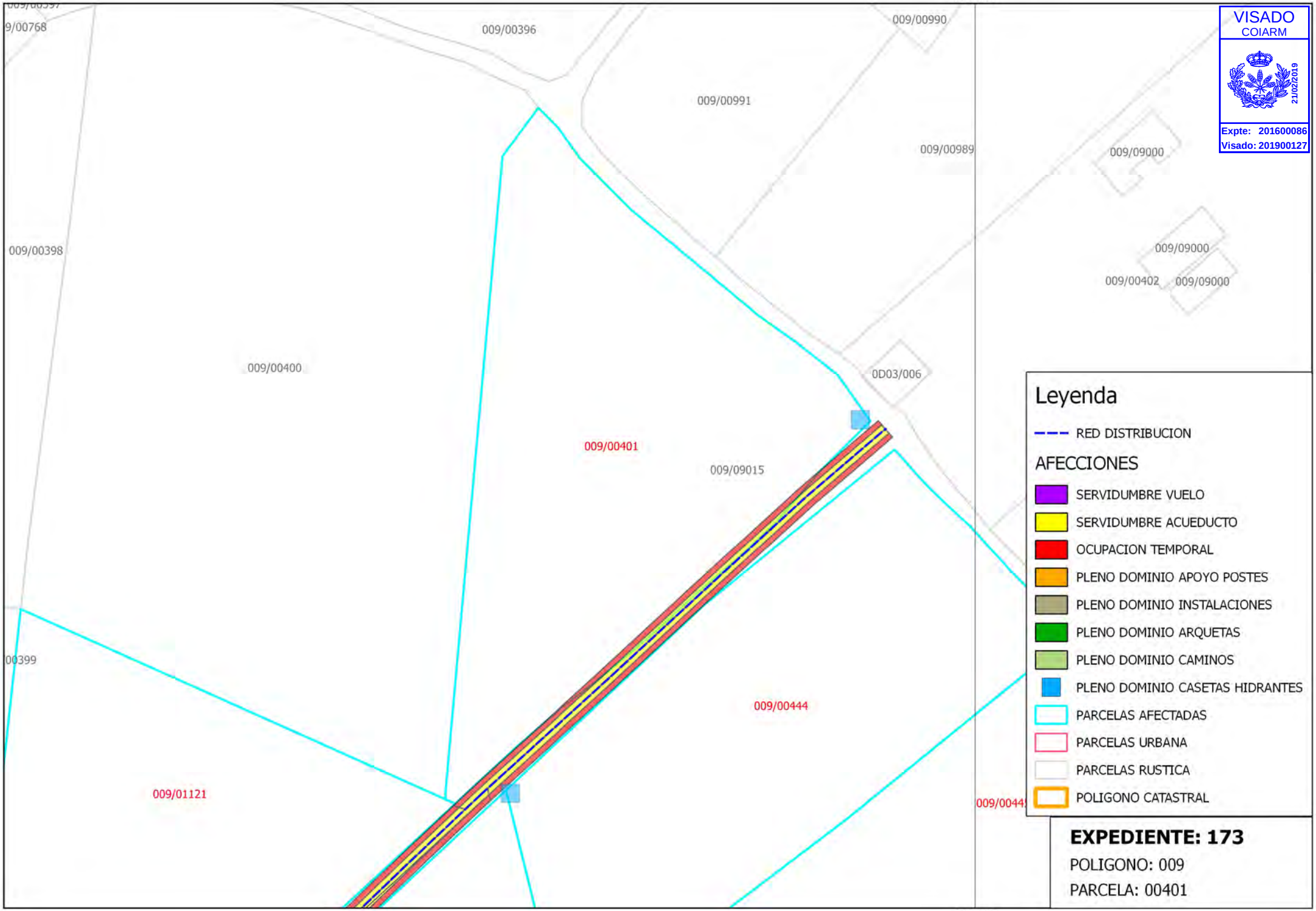

VISADO
COIARM
21/02/2019
Expte: 201600086
Visado: 201900127

647750

GOBIERNO DE ESPAÑA | MINISTERIO DE HACIENDA Y ADMINISTRACIONES PÚBLICAS | SECRETARÍA DE ESTADO DE HACIENDA | DIRECCIÓN GENERAL DEL CATASTRO | Sede Electrónica del Catastro

CONSULTA DESCRIPTIVA Y GRÁFICA DE DATOS CATASTRALES BIENES INMUEBLES DE NATURALEZA RÚSTICA

Municipio de LIBRILLA Provincia de MURCIA

VISADO COIARM 01/02/2019
Expte: 201600086
Visado: 201900127

REFERENCIA CATASTRAL DEL INMUEBLE

30023A009004010000OX

DATOS DEL INMUEBLE

LOCALIZACIÓN

Polígono 9 Parcela 401

LAS PIEZAS. 30892 LIBRILLA [MURCIA]

USO LOCAL PRINCIPAL	AÑO CONSTRUCCIÓN
Agrario [Agrios regadío 03]	--

COEFICIENTE DE PARTICIPACIÓN	SUPERFICIE CONSTRUIDA [m²]
100,000000	--

DATOS DE LA FINCA A LA QUE PERTENECE EL INMUEBLE

SITUACIÓN

Polígono 9 Parcela 401

LAS PIEZAS. LIBRILLA [MURCIA]

SUPERFICIE CONSTRUIDA [m²]	SUPERFICIE SUELO [m²]	TIPO DE FINCA
--	7.581	--

INFORMACIÓN GRÁFICA E: 1/2000

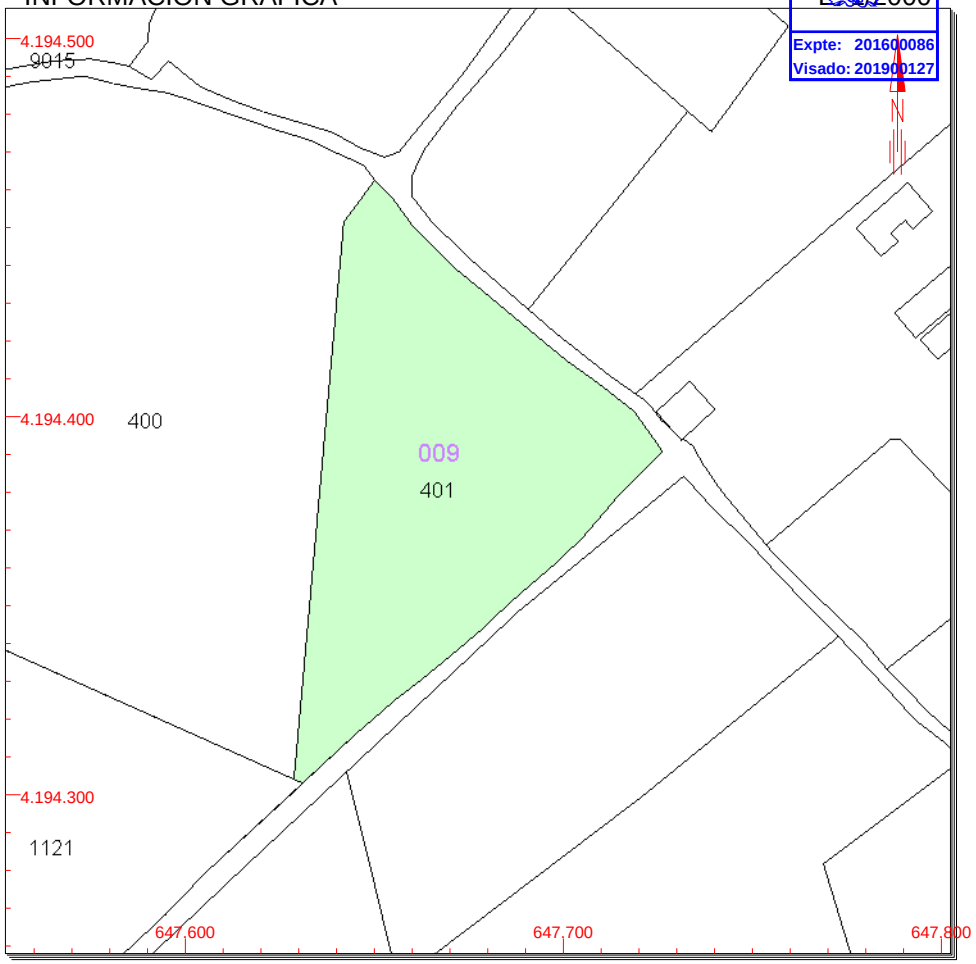

Este documento no es una certificación catastral, pero sus datos pueden ser verificados a través del 'Acceso a datos catastrales no protegidos' de la SEC.

Lunes , 2 de Junio de 2014

647.800 Coordenadas U.T.M. Huso 30 ETRS89
Límite de Manzana
Límite de Parcela
Límite de Construcciones
Mobiliario y aceras
Límite zona verde
Hidrografía

CONSULTA

646500

009/01026
009/00249
009/09010
009/00246
009/01027
009/00248
009/00850
009/09032
009/00245
009/00244
009/00879
009/00880
009/00243
009/00741
009/09005
009/00713
009/00714
009/00719
9/00712

VISADO
COIARM
21/02/2019
Expte: 201600086
Visado: 201900127

Leyenda

RED DISTRIBUCION

AFECCIONES

- SERVIDUMBRE VUELO
- SERVIDUMBRE ACUEDUCTO
- OCUPACION TEMPORAL
- PLENO DOMINIO APOYO POSTES
- PLENO DOMINIO INSTALACIONES
- PLENO DOMINIO ARQUETAS
- PLENO DOMINIO CAMINOS
- PLENO DOMINIO CASETAS HIDRANTES
- PARCELAS AFECTADAS
- PARCELAS URBANA
- PARCELAS RUSTICA
- POLIGONO CATASTRAL

EXPEDIENTE: 174

POLIGONO: 009

PARCELA: 00741

4194250

646500

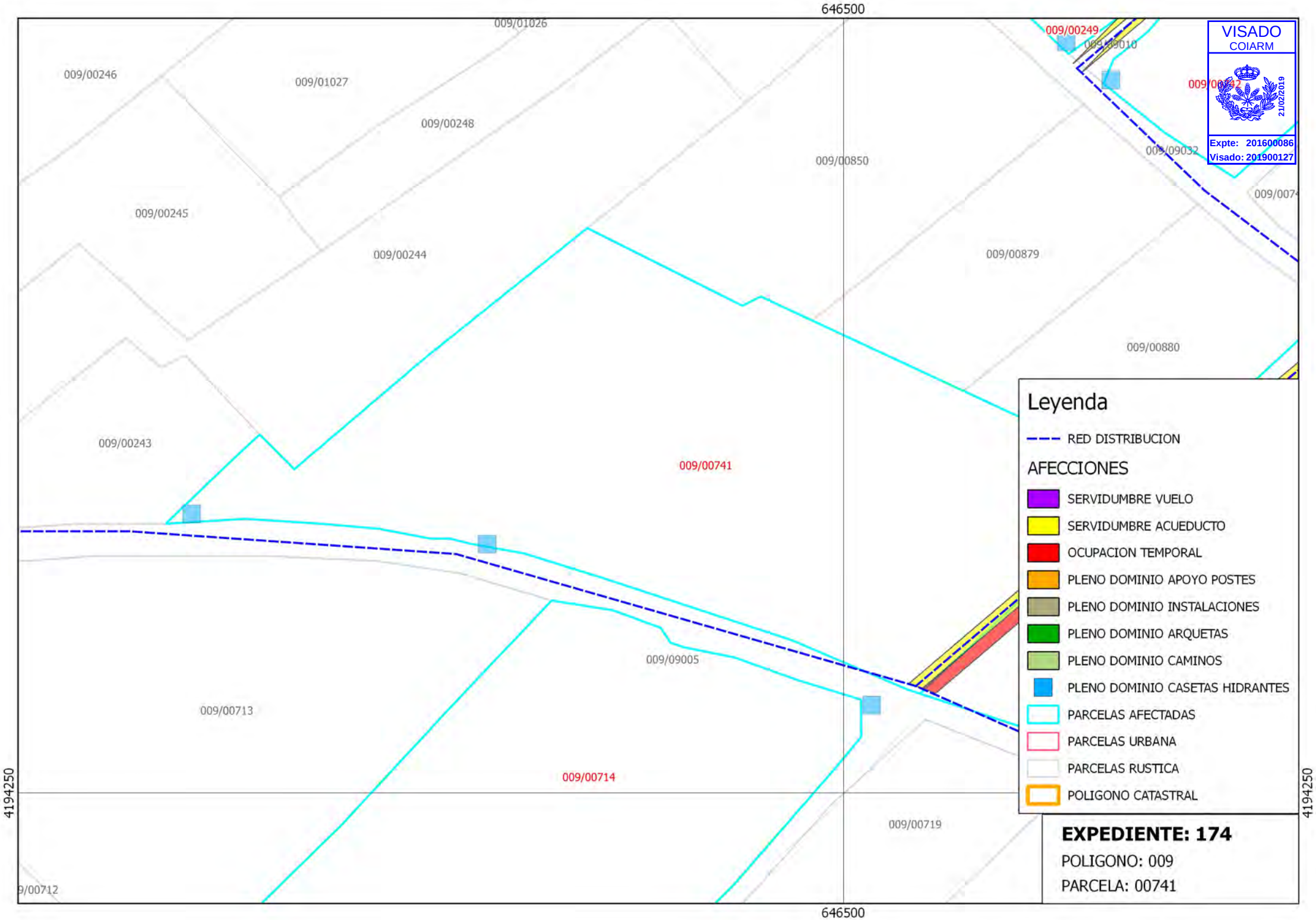
646500
4194250
009/01026
009/00246
009/01027
009/00248
009/00850
009/00249
009/09010
009/09032
009/00245
009/00244
009/00879
009/00880
009/00243
009/00741
009/09005
009/00713
009/00714
009/00719
9/00712
VISADO
COIARM
21/02/2019
Expte: 201600086
Visado: 201900127
Leyenda
RED DISTRIBUCION
AFECCIONES
SERVIDUMBRE VUELO
SERVIDUMBRE ACUEDUCTO
OCUPACION TEMPORAL
PLENO DOMINIO APOYO POSTES
PLENO DOMINIO INSTALACIONES
PLENO DOMINIO ARQUETAS
PLENO DOMINIO CAMINOS
PLENO DOMINIO CASETAS HIDRANTES
PARCELAS AFECTADAS
PARCELAS URBANA
PARCELAS RUSTICA
POLIGONO CATASTRAL
EXPEDIENTE: 174
POLIGONO: 009
PARCELA: 00741

GOBIERNO DE ESPAÑA | MINISTERIO DE HACIENDA Y ADMINISTRACIONES PÚBLICAS | SECRETARÍA DE ESTADO DE HACIENDA | DIRECCIÓN GENERAL DEL CATASTRO | Sede Electrónica del Catastro

CONSULTA DESCRIPTIVA Y GRÁFICA DE DATOS CATASTRALES BIENES INMUEBLES DE NATURALEZA RÚSTICA

Municipio de LIBRILLA Provincia de MURCIA

VISADO COIARM
Expte: 201600086
Visado: 201900127

REFERENCIA CATASTRAL DEL INMUEBLE

30023A009007410000OP

DATOS DEL INMUEBLE

LOCALIZACIÓN

Polígono 9 Parcela 741

EL ROMERAL. LIBRILLA [MURCIA]

USO LOCAL PRINCIPAL	AÑO CONSTRUCCIÓN
Agrario	--

COEFICIENTE DE PARTICIPACIÓN	SUPERFICIE CONSTRUIDA [m²]
100,000000	--

DATOS DE LA FINCA A LA QUE PERTENECE EL INMUEBLE

SITUACIÓN

Polígono 9 Parcela 741

EL ROMERAL. LIBRILLA [MURCIA]

SUPERFICIE CONSTRUIDA [m²]	SUPERFICIE SUELO [m²]	TIPO DE FINCA
--	8.573	--

SUBPARCELAS

Subparcela	CC	Cultivo	IP	Superficie [Ha]
a	NR	Agrios regadío	03	0,5418
b	NR	Agrios regadío	03	0,2627
c	I-	Improductivo	00	0,0528

INFORMACIÓN GRÁFICA E: 1:2000

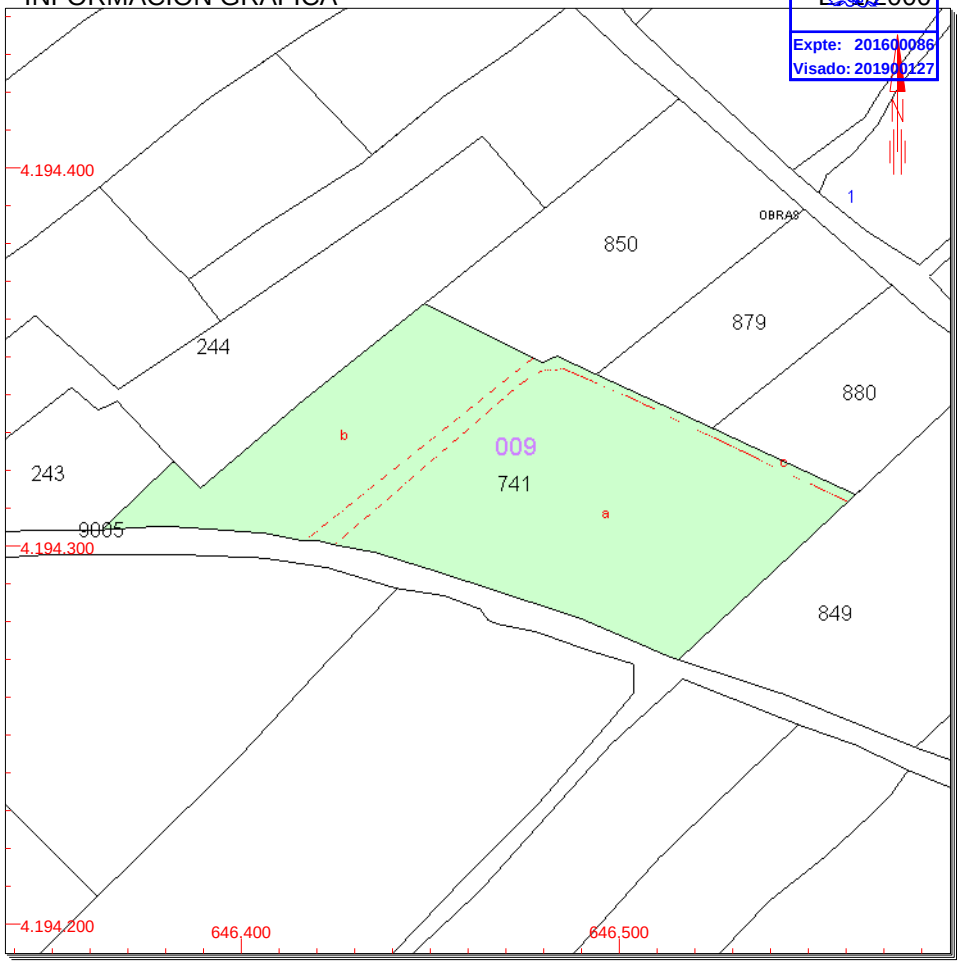

Este documento no es una certificación catastral, pero sus datos pueden ser verificados a través del 'Acceso a datos catastrales no protegidos' de la SEC.

Lunes , 2 de Junio de 2014

646.500 Coordenadas U.T.M. Huso 30 ETRS89
Límite de Manzana
Límite de Parcela
Límite de Construcciones
Mobiliario y aceras
Límite zona verde
Hidrografía

CONSULTA

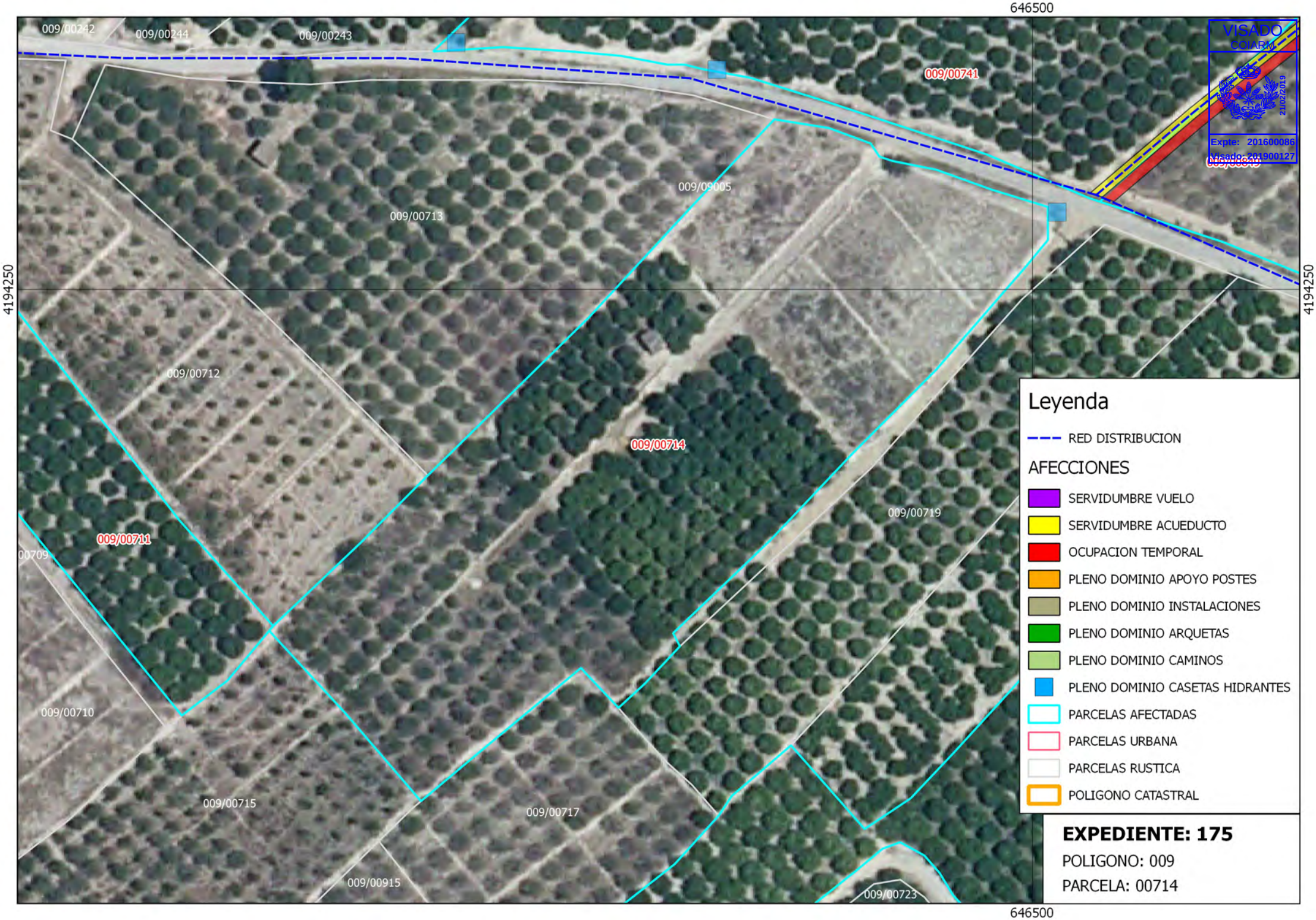
646500
4194250
009/00242
009/00244
009/00243
009/00741
009/09005
009/00713
009/00712
009/00714
009/00711
009/00709
009/00719
009/00710
009/00715
009/00717
009/00915
009/00723
VISADO
COIARM
21/02/2019
Expte: 201600086
Visado: 201900127
Leyenda
RED DISTRIBUCION
AFECCIONES
SERVIDUMBRE VUELO
SERVIDUMBRE ACUEDUCTO
OCUPACION TEMPORAL
PLENO DOMINIO APOYO POSTES
PLENO DOMINIO INSTALACIONES
PLENO DOMINIO ARQUETAS
PLENO DOMINIO CAMINOS
PLENO DOMINIO CASETAS HIDRANTES
PARCELAS AFECTADAS
PARCELAS URBANA
PARCELAS RUSTICA
POLIGONO CATASTRAL
EXPEDIENTE: 175
POLIGONO: 009
PARCELA: 00714

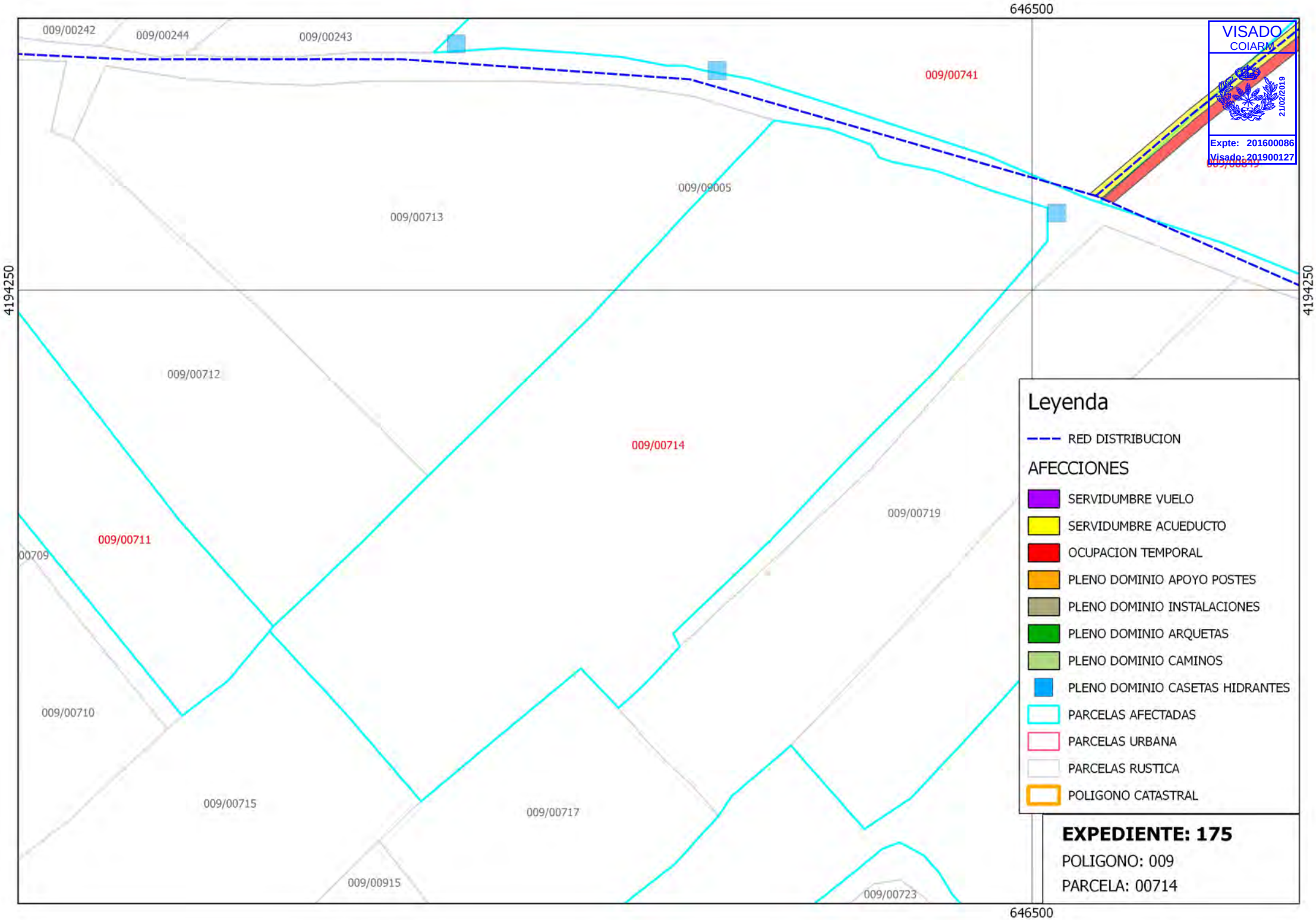
646500
4194250
009/00242
009/00244
009/00243
009/00741
009/09005
009/00713
009/00712
009/00714
009/00711
009/00709
009/00719
009/00710
009/00715
009/00717
009/00915
009/00723
VISADO
COIARM
21/02/2019
Expte: 201600086
Visado: 201900127
Leyenda
RED DISTRIBUCION
AFECCIONES
SERVIDUMBRE VUELO
SERVIDUMBRE ACUEDUCTO
OCUPACION TEMPORAL
PLENO DOMINIO APOYO POSTES
PLENO DOMINIO INSTALACIONES
PLENO DOMINIO ARQUETAS
PLENO DOMINIO CAMINOS
PLENO DOMINIO CASETAS HIDRANTES
PARCELAS AFECTADAS
PARCELAS URBANA
PARCELAS RUSTICA
POLIGONO CATASTRAL
EXPEDIENTE: 175
POLIGONO: 009
PARCELA: 00714

GOBIERNO DE ESPAÑA | MINISTERIO DE HACIENDA Y ADMINISTRACIONES PÚBLICAS | SECRETARÍA DE ESTADO DE HACIENDA | DIRECCIÓN GENERAL DEL CATASTRO | Sede Electrónica del Catastro

CONSULTA DESCRIPTIVA Y GRÁFICA DE DATOS CATASTRALES BIENES INMUEBLES DE NATURALEZA RÚSTICA

Municipio de LIBRILLA Provincia de MURCIA

VISADO COIARM
Expte: 201600086
Visado: 201900127

REFERENCIA CATASTRAL DEL INMUEBLE

30023A009007140000OO

DATOS DEL INMUEBLE

LOCALIZACIÓN

Polígono 9 Parcela 714

EL ROMERAL. LIBRILLA [MURCIA]

USO LOCAL PRINCIPAL	AÑO CONSTRUCCIÓN
Agrario	--

COEFICIENTE DE PARTICIPACIÓN	SUPERFICIE CONSTRUIDA [m²]
100,000000	--

DATOS DE LA FINCA A LA QUE PERTENECE EL INMUEBLE

SITUACIÓN

Polígono 9 Parcela 714

EL ROMERAL. LIBRILLA [MURCIA]

SUPERFICIE CONSTRUIDA [m²]	SUPERFICIE SUELO [m²]	TIPO DE FINCA
--	11.276	--

SUBPARCELAS

Subparcela	CC	Cultivo	IP	Superficie [Ha]
a	NR	Agrios regadío	03	1,0569
b	I-	Improductivo	00	0,0707

INFORMACIÓN GRÁFICA

Escala 1:2000

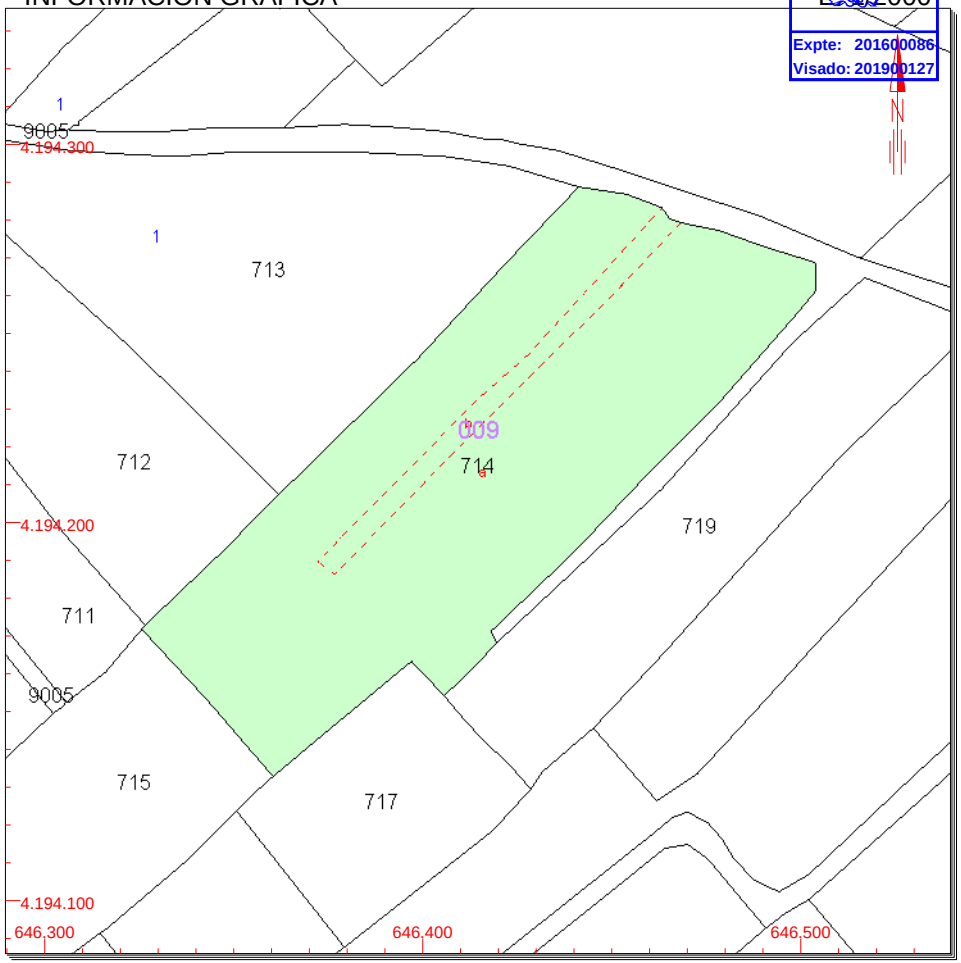

Este documento no es una certificación catastral, pero sus datos pueden ser verificados a través del 'Acceso a datos catastrales no protegidos' de la SEC.

Lunes , 2 de Junio de 2014

646.500 Coordenadas U.T.M. Huso 30 ETRS89
Límite de Manzana
Límite de Parcela
Límite de Construcciones
Mobiliario y aceras
Límite zona verde
Hidrografía

CONSULTA

646250 646500

4194250 4194000

VISADO
COIAOM
Expte: 201600086
Visado: 201600127

Leyenda

RED DISTRIBUCION

AFECCIONES

- SERVIDUMBRE VUELO
- SERVIDUMBRE ACUEDUCTO
- OCUPACION TEMPORAL
- PLENO DOMINIO APOYO POSTES
- PLENO DOMINIO INSTALACIONES
- PLENO DOMINIO ARQUETAS
- PLENO DOMINIO CAMINOS
- PLENO DOMINIO CASETAS HIDRANTES
- PARCELAS AFECTADAS
- PARCELAS URBANA
- PARCELAS RUSTICA
- POLIGONO CATASTRAL

EXPEDIENTE: 176

POLIGONO: 009

PARCELA: 00721

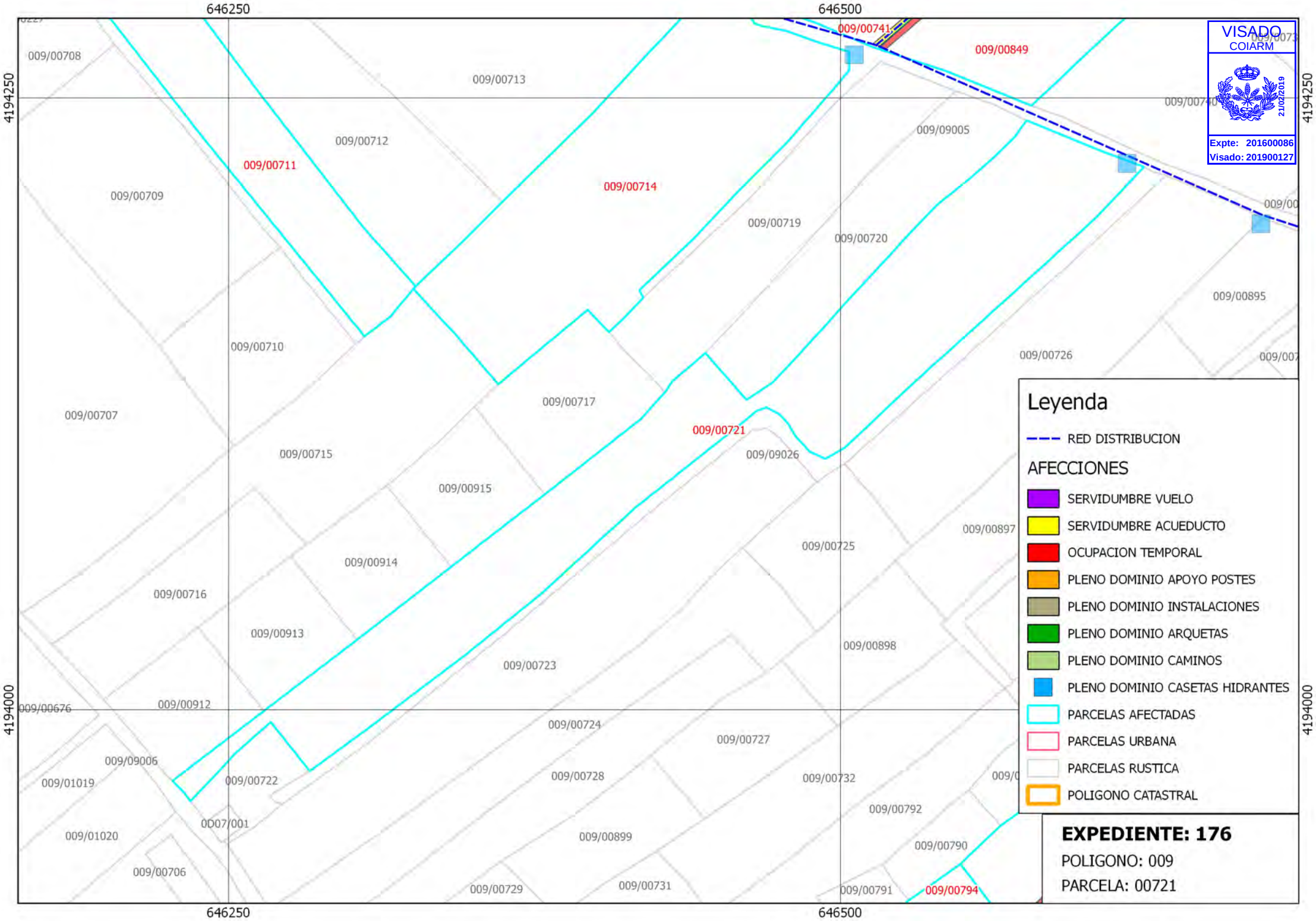
646250
646500
4194250
4194000
009/00741
009/00849
009/00708
009/00713
009/00712
009/00711
009/00714
009/00709
009/09005
009/00719
009/00720
009/00895
009/00710
009/00726
009/00717
009/00707
009/00721
009/09026
009/00715
009/00915
009/00897
009/00725
009/00914
009/00716
009/00913
009/00898
009/00723
009/00676
009/00912
009/00724
009/00727
009/09006
009/01019
009/00722
009/00728
009/00732
009/00792
0D07/001
009/01020
009/00899
009/00790
009/00706
009/00729
009/00731
009/00791
009/00794
VISADO
COIARM
21/02/2019
Expte: 201600086
Visado: 201900127
Leyenda
RED DISTRIBUCION
AFECCIONES
SERVIDUMBRE VUELO
SERVIDUMBRE ACUEDUCTO
OCUPACION TEMPORAL
PLENO DOMINIO APOYO POSTES
PLENO DOMINIO INSTALACIONES
PLENO DOMINIO ARQUETAS
PLENO DOMINIO CAMINOS
PLENO DOMINIO CASETAS HIDRANTES
PARCELAS AFECTADAS
PARCELAS URBANA
PARCELAS RUSTICA
POLIGONO CATASTRAL
EXPEDIENTE: 176
POLIGONO: 009
PARCELA: 00721

GOBIERNO DE ESPAÑA | MINISTERIO DE HACIENDA Y ADMINISTRACIONES PÚBLICAS | SECRETARÍA DE ESTADO DE HACIENDA | DIRECCIÓN GENERAL DEL CATASTRO | Sede Electrónica del Catastro

CONSULTA DESCRIPTIVA Y GRÁFICA DE DATOS CATASTRALES BIENES INMUEBLES DE NATURALEZA RÚSTICA

Municipio de LIBRILLA Provincia de MURCIA

VISADO COIARM
Expte: 201600086
Visado: 201900127

REFERENCIA CATASTRAL DEL INMUEBLE

30023A009007210000OX

DATOS DEL INMUEBLE

LOCALIZACIÓN

Polígono 9 Parcela 721

EL ROMERAL. LIBRILLA [MURCIA]

USO LOCAL PRINCIPAL	AÑO CONSTRUCCIÓN
Agrario [Agrios regadío 03]	--

COEFICIENTE DE PARTICIPACIÓN	SUPERFICIE CONSTRUIDA [m²]
100,000000	--

DATOS DE LA FINCA A LA QUE PERTENECE EL INMUEBLE

SITUACIÓN

Polígono 9 Parcela 721

EL ROMERAL. LIBRILLA [MURCIA]

SUPERFICIE CONSTRUIDA [m²]	SUPERFICIE SUELO [m²]	TIPO DE FINCA
--	14.823	--

INFORMACIÓN GRÁFICA E: 1/4000

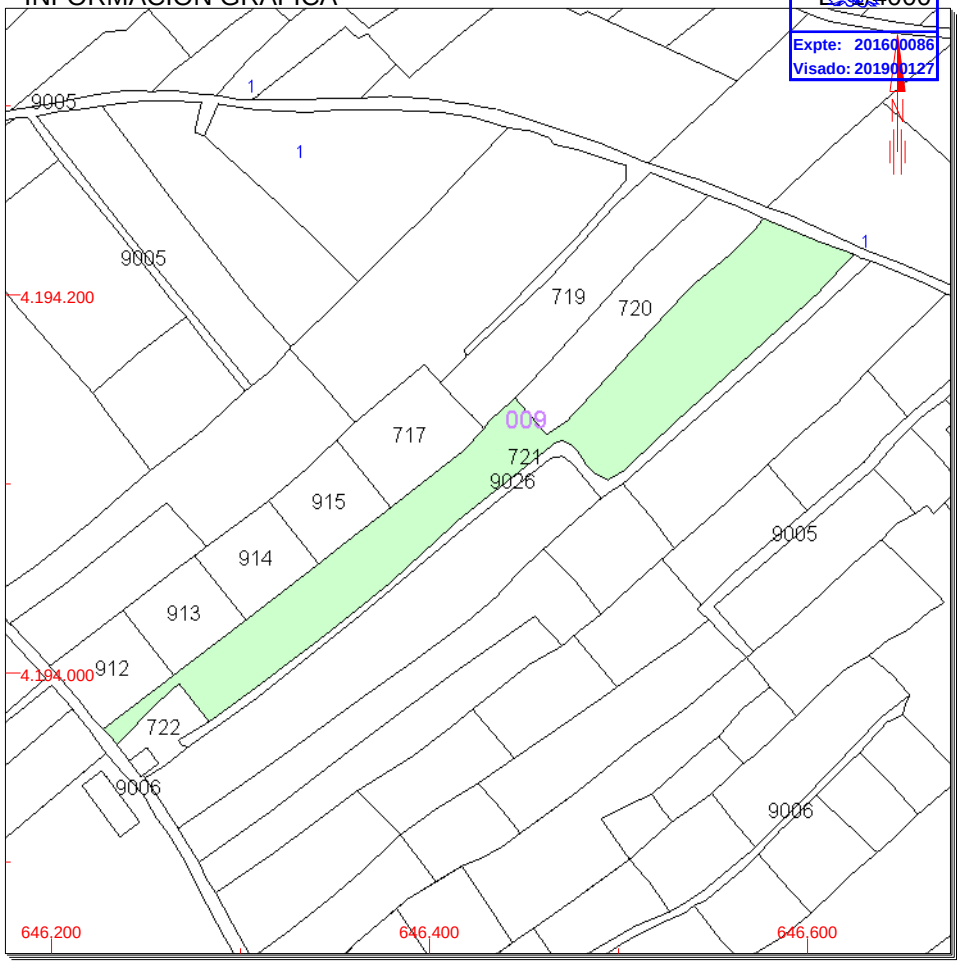

Este documento no es una certificación catastral, pero sus datos pueden ser verificados a través del 'Acceso a datos catastrales no protegidos' de la SEC.

Lunes , 2 de Junio de 2014

646.600 Coordenadas U.T.M. Huso 30 ETRS89
Límite de Manzana
Límite de Parcela
Límite de Construcciones
Mobiliario y aceras
Límite zona verde
Hidrografía

CONSULTA

646750

009/00895

009/00841

009/00738

009/00780

009/09005

009/00737

009/09009

009/09032

009/00778

009/00736

0D07/003

009/09000

009/00735

009/00782

009/00831

009/00827

009/00494

009/00783

009/00997

VISADO
COIARM
Expte: 201600086
Visado: 201500127

Leyenda

RED DISTRIBUCION

AFECCIONES

- SERVIDUMBRE VUELO
- SERVIDUMBRE ACUEDUCTO
- OCUPACION TEMPORAL
- PLENO DOMINIO APOYO POSTES
- PLENO DOMINIO INSTALACIONES
- PLENO DOMINIO ARQUETAS
- PLENO DOMINIO CAMINOS
- PLENO DOMINIO CASETAS HIDRANTES
- PARCELAS AFECTADAS
- PARCELAS URBANA
- PARCELAS RUSTICA
- POLIGONO CATASTRAL

EXPEDIENTE: 178

POLIGONO: 009

PARCELA: 00782

646750

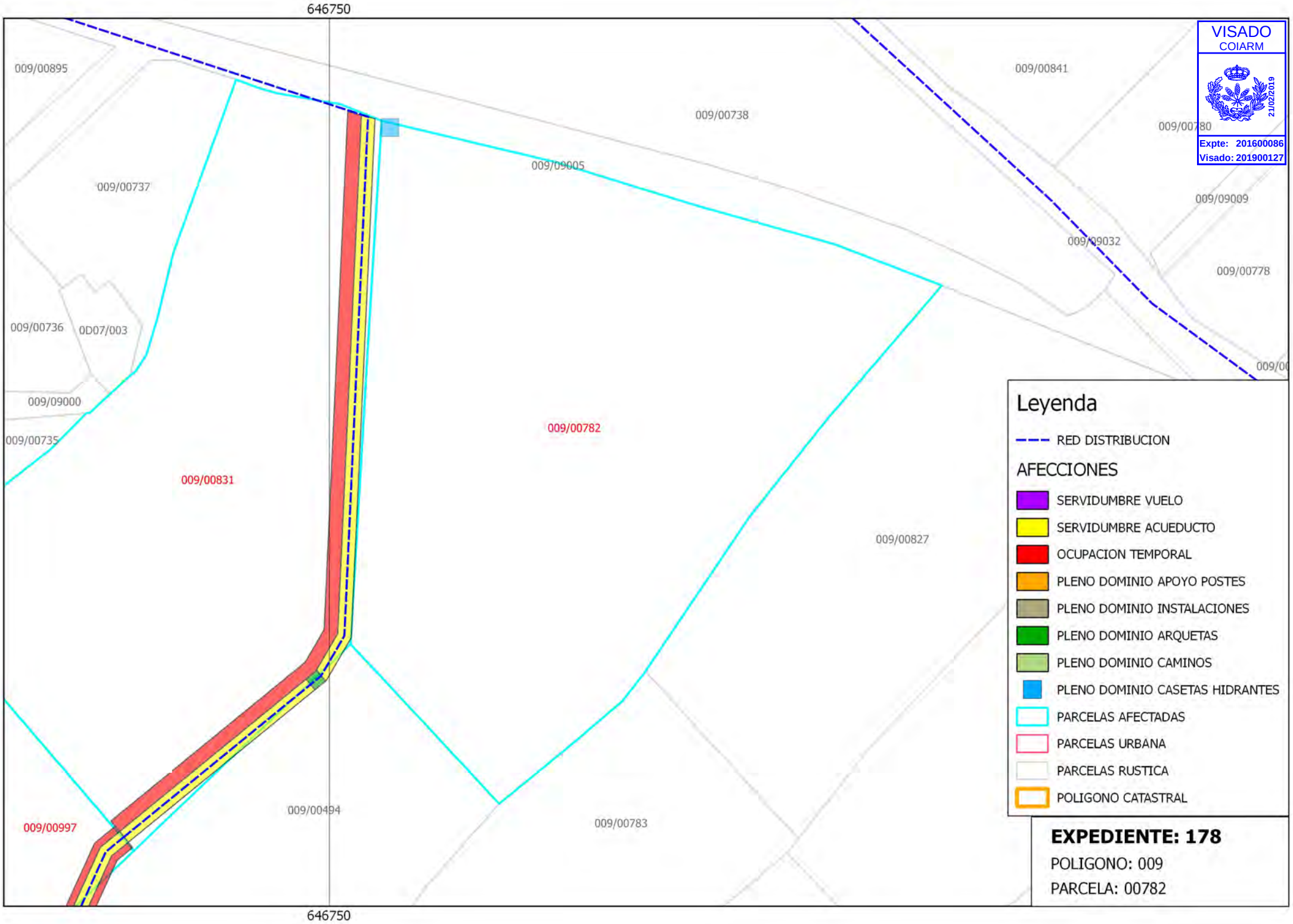
646750
009/00895
009/00841
009/00738
009/00780
009/09005
009/00737
009/09009
009/09032
009/00778
009/00736
0D07/003
009/09000
009/00735
009/00782
009/00831
009/00827
009/00494
009/00997
009/00783
646750
VISADO
COIARM
21/02/2019
Expte: 201600086
Visado: 201900127
Leyenda
RED DISTRIBUCION
AFECCIONES
SERVIDUMBRE VUELO
SERVIDUMBRE ACUEDUCTO
OCUPACION TEMPORAL
PLENO DOMINIO APOYO POSTES
PLENO DOMINIO INSTALACIONES
PLENO DOMINIO ARQUETAS
PLENO DOMINIO CAMINOS
PLENO DOMINIO CASETAS HIDRANTES
PARCELAS AFECTADAS
PARCELAS URBANA
PARCELAS RUSTICA
POLIGONO CATASTRAL
EXPEDIENTE: 178
POLIGONO: 009
PARCELA: 00782

GOBIERNO DE ESPAÑA

MINISTERIO DE HACIENDA Y ADMINISTRACIONES PÚBLICAS

SECRETARÍA DE ESTADO DE HACIENDA

DIRECCIÓN GENERAL DEL CATASTRO

Sede Electrónica del Catastro

CONSULTA DESCRIPTIVA Y GRÁFICA DE DATOS CATASTRALES BIENES INMUEBLES DE NATURALEZA RÚSTICA

Municipio de LIBRILLA Provincia de MURCIA

VISADO COIARM

Expte: 201600086
Visado: 201900127

REFERENCIA CATASTRAL DEL INMUEBLE

30023A009007820000OK

DATOS DEL INMUEBLE

LOCALIZACIÓN

Polígono 9 Parcela 782

EL ROMERAL. LIBRILLA [MURCIA]

USO LOCAL PRINCIPAL: **Agrario [Agrios regadío 03]**

AÑO CONSTRUCCIÓN: **--**

COEFICIENTE DE PARTICIPACIÓN: **100,000000**

SUPERFICIE CONSTRUIDA [m²]: **--**

DATOS DE LA FINCA A LA QUE PERTENECE EL INMUEBLE

SITUACIÓN

Polígono 9 Parcela 782

EL ROMERAL. LIBRILLA [MURCIA]

SUPERFICIE CONSTRUIDA [m²]	SUPERFICIE SUELO [m²]	TIPO DE FINCA
--	7.716	--

INFORMACIÓN GRÁFICA

ESC 1:2000

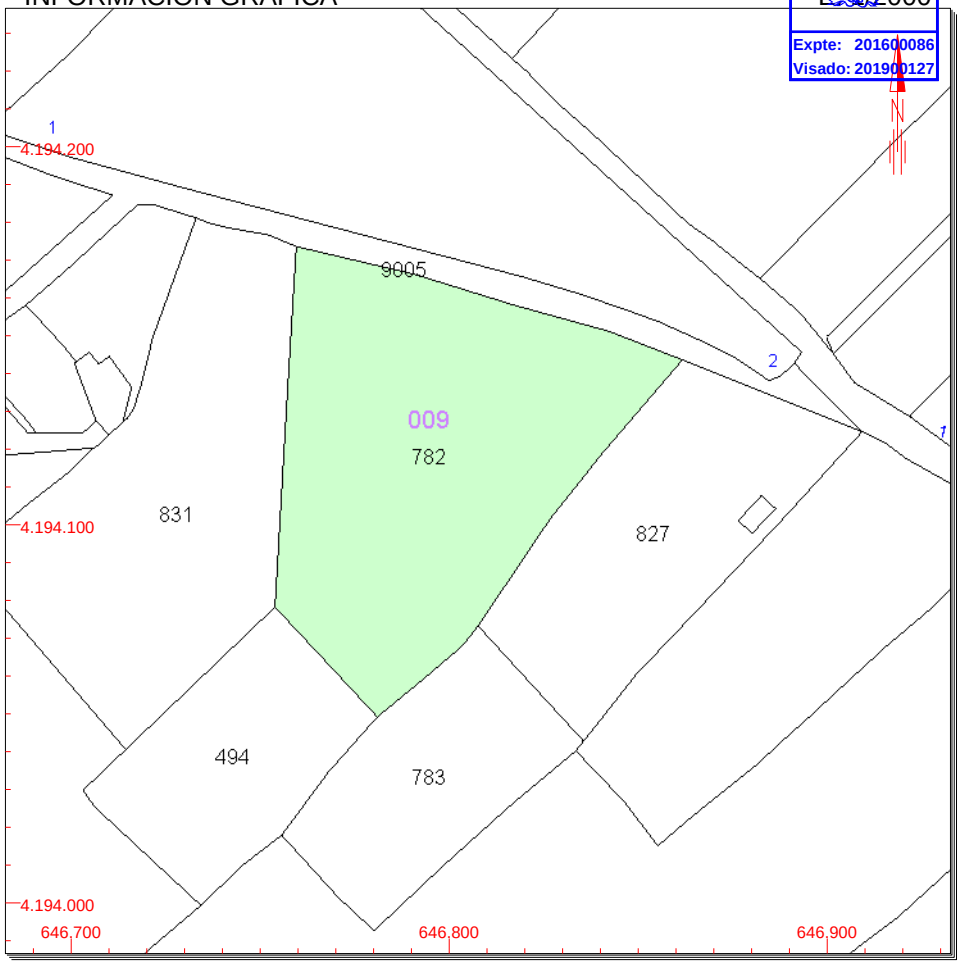

Este documento no es una certificación catastral, pero sus datos pueden ser verificados a través del 'Acceso a datos catastrales no protegidos' de la SEC.

Lunes , 2 de Junio de 2014

646.900 Coordenadas U.T.M. Huso 30 ETRS89
Límite de Manzana
Límite de Parcela
Límite de Construcciones
Mobiliario y aceras
Límite zona verde
Hidrografía

CONSULTA

646750

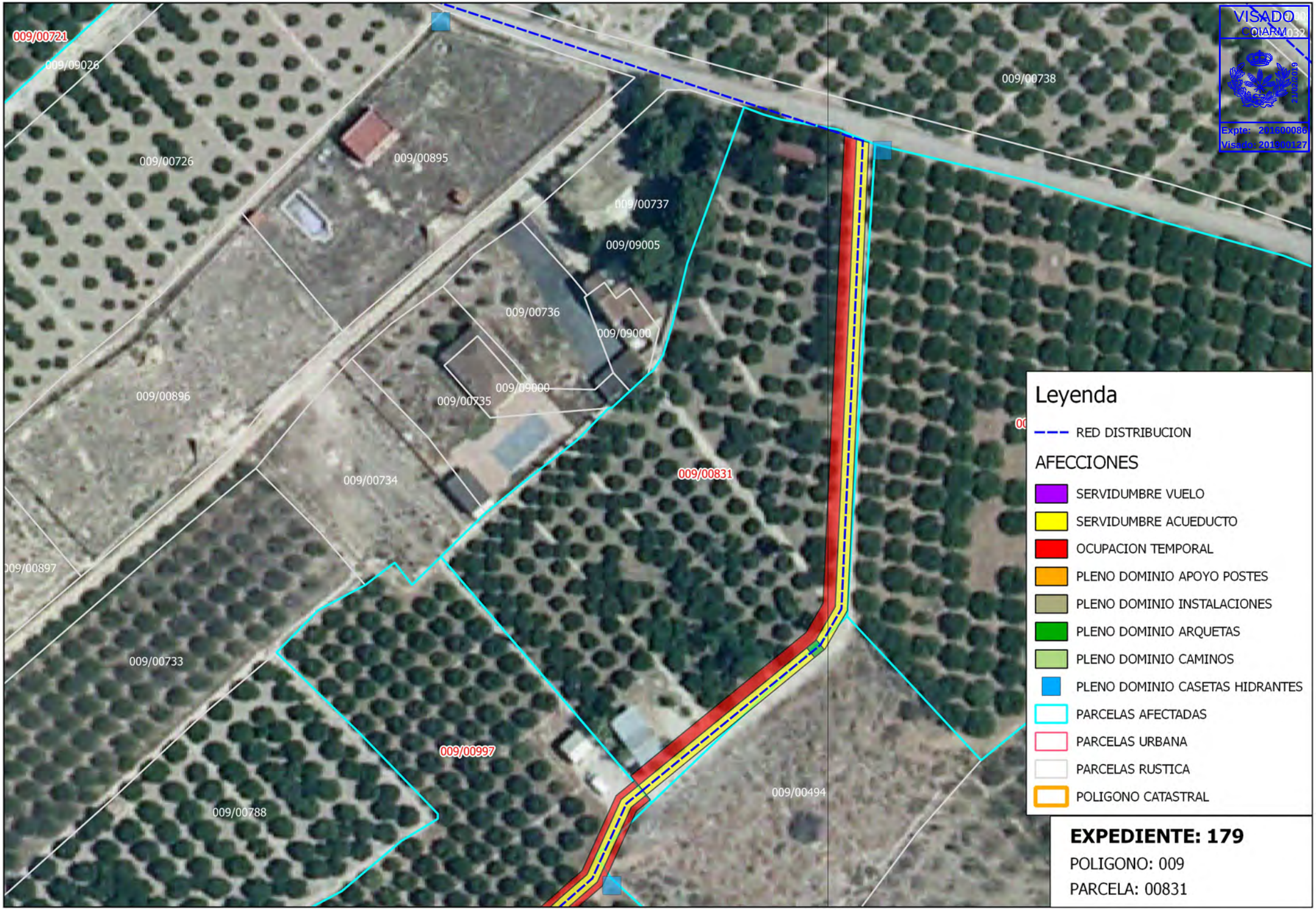

646750

646750

009/00721

009/09026

009/00726

009/00895

009/00737

009/09005

009/00736

009/09000

009/09000

009/00735

009/00896

009/00734

009/00831

009/00897

009/00733

009/00997

009/00494

009/00788

009/00738

VISADO
COIARM
21/02/2019
Expte: 201600086
Visado: 201900127

Leyenda

RED DISTRIBUCION

AFECCIONES

- SERVIDUMBRE VUELO
- SERVIDUMBRE ACUEDUCTO
- OCUPACION TEMPORAL
- PLENO DOMINIO APOYO POSTES
- PLENO DOMINIO INSTALACIONES
- PLENO DOMINIO ARQUETAS
- PLENO DOMINIO CAMINOS
- PLENO DOMINIO CASETAS HIDRANTES
- PARCELAS AFECTADAS
- PARCELAS URBANA
- PARCELAS RUSTICA
- POLIGONO CATASTRAL

EXPEDIENTE: 179

POLIGONO: 009

PARCELA: 00831

646750

GOBIERNO DE ESPAÑA

MINISTERIO DE HACIENDA Y ADMINISTRACIONES PÚBLICAS

SECRETARÍA DE ESTADO DE HACIENDA

DIRECCIÓN GENERAL DEL CATASTRO

Sede Electrónica del Catastro

CONSULTA DESCRIPTIVA Y GRÁFICA DE DATOS CATASTRALES BIENES INMUEBLES DE NATURALEZA RÚSTICA

Municipio de LIBRILLA Provincia de MURCIA

VISADO COIARM

Expte: 201600086
Visado: 201900127

REFERENCIA CATASTRAL DEL INMUEBLE

30023A009008310000OB

DATOS DEL INMUEBLE

LOCALIZACIÓN

Polígono 9 Parcela 831

EL ROMERAL. LIBRILLA [MURCIA]

USO LOCAL PRINCIPAL: **Agrario [Agrios regadío 02]**

AÑO CONSTRUCCIÓN: **--**

COEFICIENTE DE PARTICIPACIÓN: **100,000000**

SUPERFICIE CONSTRUIDA [m²]: **--**

DATOS DE LA FINCA A LA QUE PERTENECE EL INMUEBLE

SITUACIÓN

Polígono 9 Parcela 831

EL ROMERAL. LIBRILLA [MURCIA]

SUPERFICIE CONSTRUIDA [m²]	SUPERFICIE SUELO [m²]	TIPO DE FINCA
--	6.372	--

INFORMACIÓN GRÁFICA

ESC 1/2000

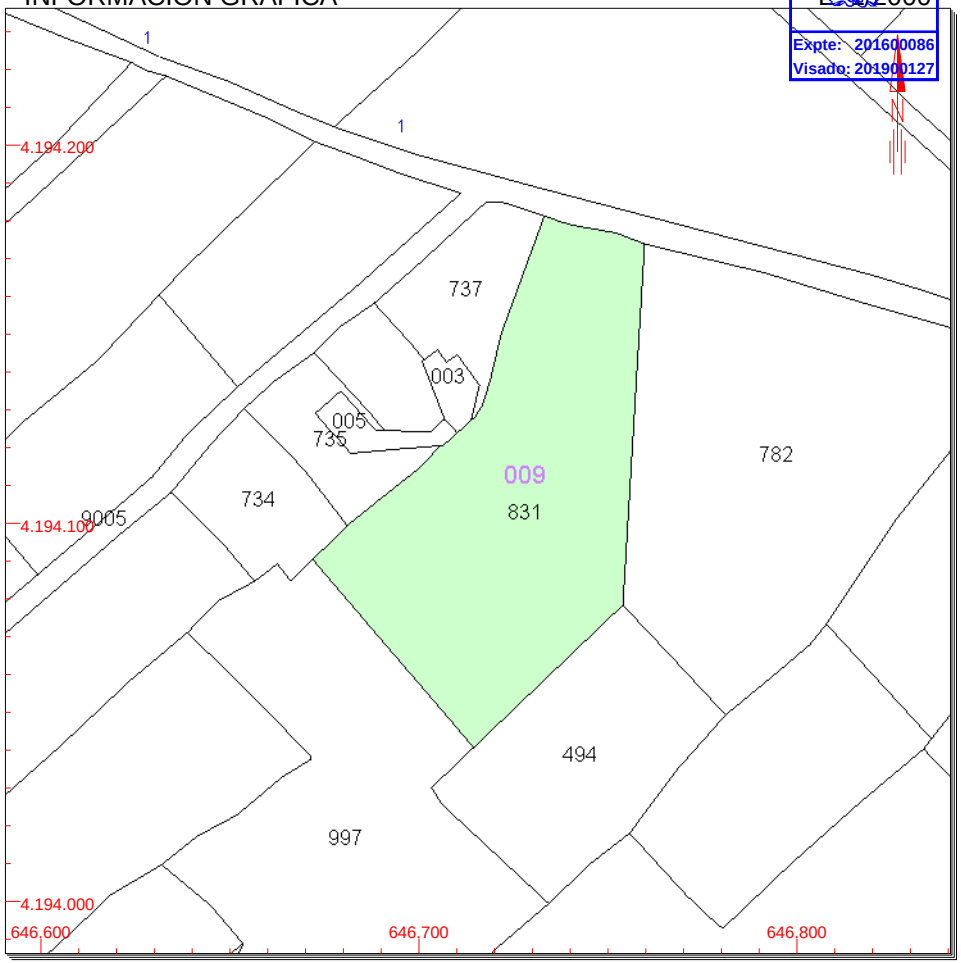

Este documento no es una certificación catastral, pero sus datos pueden ser verificados a través del 'Acceso a datos catastrales no protegidos' de la SEC.

Lunes , 2 de Junio de 2014

646.800 Coordenadas U.T.M. Huso 30 ETRS89
Límite de Manzana
Límite de Parcela
Límite de Construcciones
Mobiliario y aceras
Límite zona verde
Hidrografía

CONSULTA

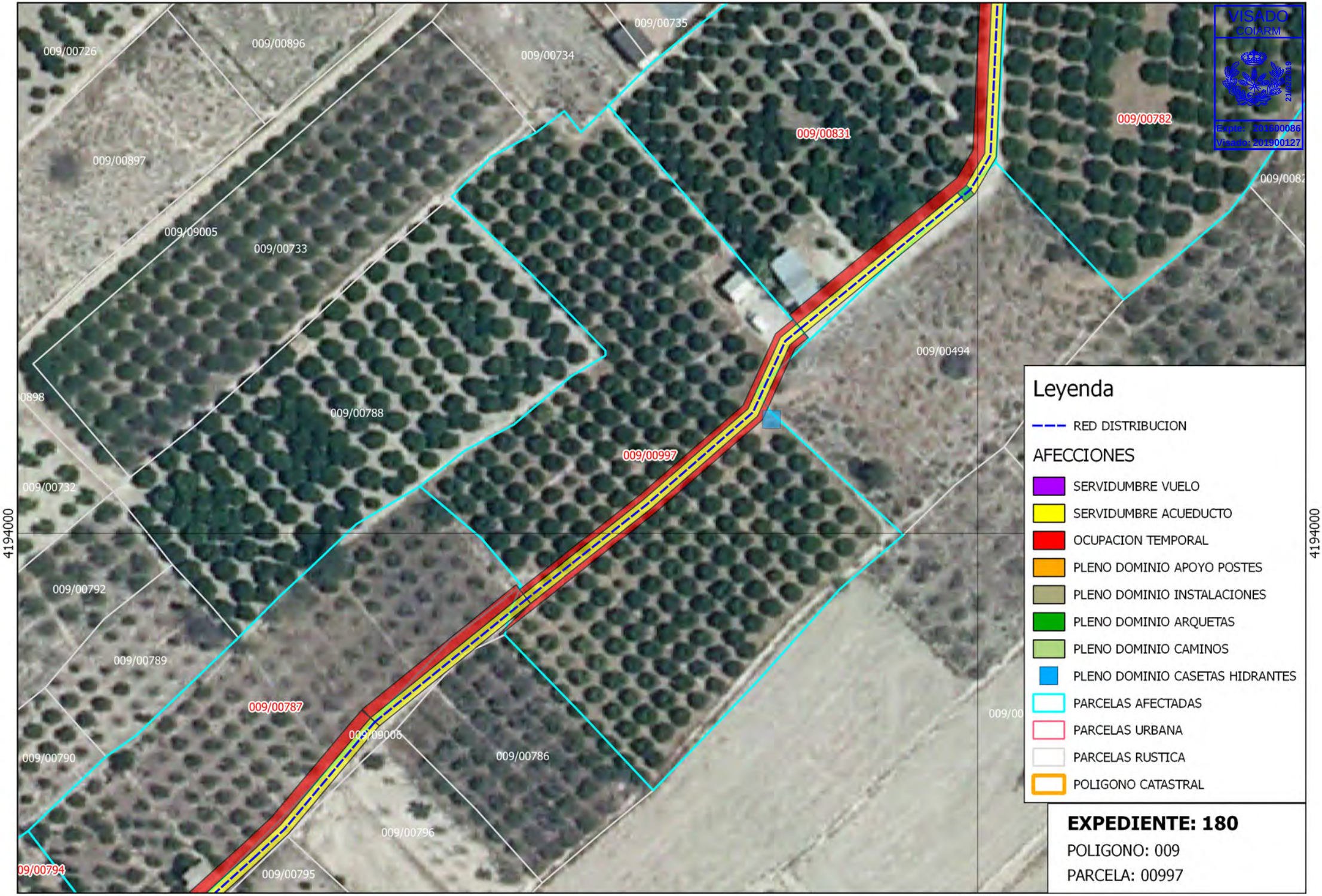
646750
4194000
009/00726
009/00896
009/00735
009/00734
009/00831
009/00782
009/00897
009/09005
009/00733
009/00494
009/00788
009/00997
009/00732
009/00792
009/00789
009/00787
009/09006
009/00790
009/00786
009/00796
009/00795
009/00794
VISADO
COIARM
Expte: 201600086
Visado: 201900127
Leyenda
RED DISTRIBUCION
AFECCIONES
SERVIDUMBRE VUELO
SERVIDUMBRE ACUEDUCTO
OCUPACION TEMPORAL
PLENO DOMINIO APOYO POSTES
PLENO DOMINIO INSTALACIONES
PLENO DOMINIO ARQUETAS
PLENO DOMINIO CAMINOS
PLENO DOMINIO CASETAS HIDRANTES
PARCELAS AFECTADAS
PARCELAS URBANA
PARCELAS RUSTICA
POLIGONO CATASTRAL
EXPEDIENTE: 180
POLIGONO: 009
PARCELA: 00997

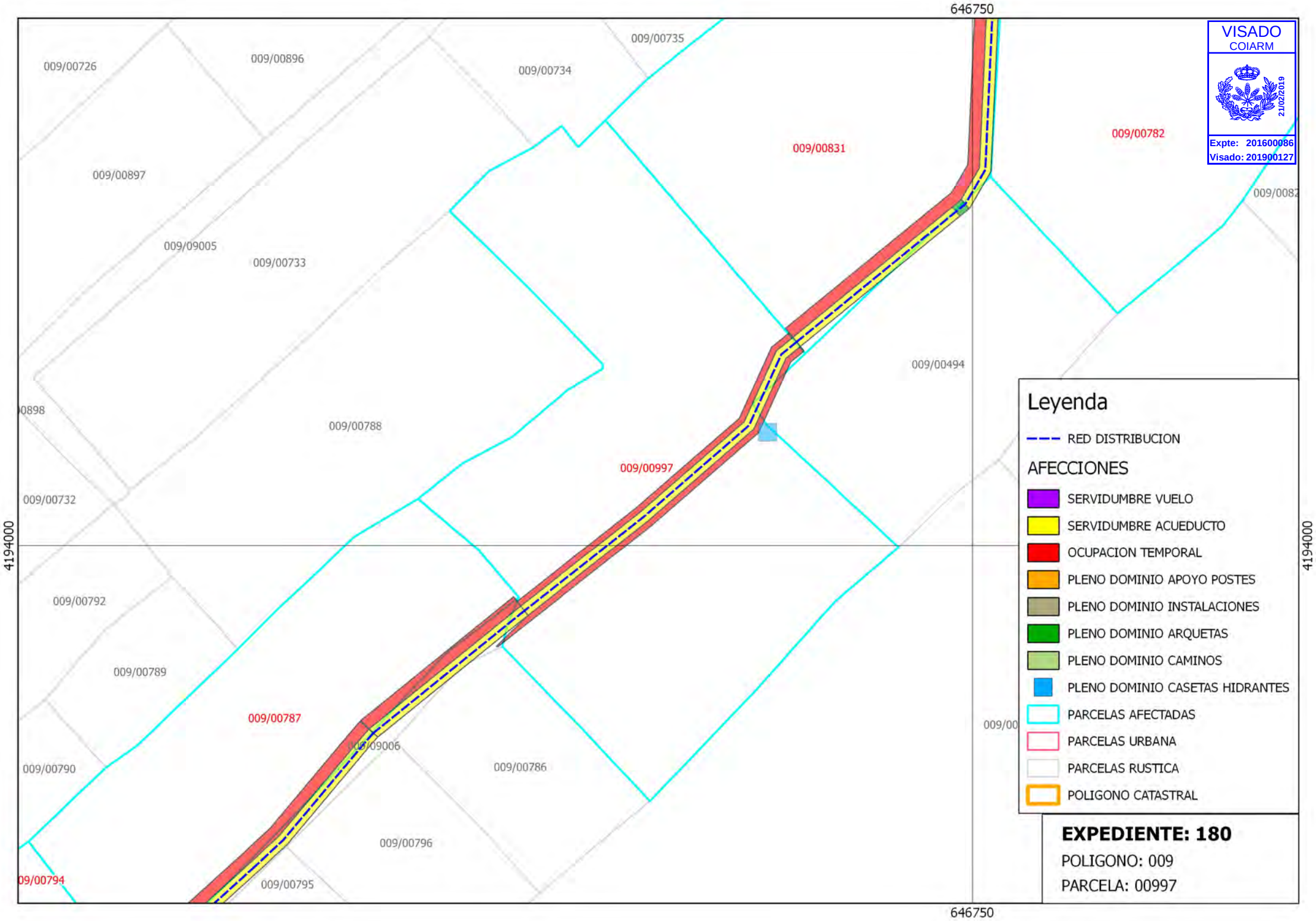
646750
4194000
009/00726
009/00896
009/00735
009/00734
009/00831
009/00782
009/00897
009/09005
009/00733
009/00494
009/00788
009/00997
009/00732
009/00792
009/00789
009/00787
009/09006
009/00786
009/00790
009/00796
009/00795
009/00794
VISADO
COIARM
21/02/2019
Expte: 201600086
Visado: 201900127
Leyenda
RED DISTRIBUCION
AFECCIONES
SERVIDUMBRE VUELO
SERVIDUMBRE ACUEDUCTO
OCUPACION TEMPORAL
PLENO DOMINIO APOYO POSTES
PLENO DOMINIO INSTALACIONES
PLENO DOMINIO ARQUETAS
PLENO DOMINIO CAMINOS
PLENO DOMINIO CASETAS HIDRANTES
PARCELAS AFECTADAS
PARCELAS URBANA
PARCELAS RUSTICA
POLIGONO CATASTRAL
EXPEDIENTE: 180
POLIGONO: 009
PARCELA: 00997

GOBIERNO DE ESPAÑA | MINISTERIO DE HACIENDA Y ADMINISTRACIONES PÚBLICAS | SECRETARÍA DE ESTADO DE HACIENDA | DIRECCIÓN GENERAL DEL CATASTRO | Sede Electrónica del Catastro

CONSULTA DESCRIPTIVA Y GRÁFICA DE DATOS CATASTRALES BIENES INMUEBLES DE NATURALEZA RÚSTICA

Municipio de LIBRILLA Provincia de MURCIA

VISADO COIARM
Expte: 201600086
Visado: 201900127

REFERENCIA CATASTRAL DEL INMUEBLE

30023A009009970000OL

DATOS DEL INMUEBLE

LOCALIZACIÓN

Polígono 9 Parcela 997

LAS PIEZAS. LIBRILLA [MURCIA]

USO LOCAL PRINCIPAL	AÑO CONSTRUCCIÓN
Agrario	--

COEFICIENTE DE PARTICIPACIÓN	SUPERFICIE CONSTRUIDA [m²]
--	--

DATOS DE LA FINCA A LA QUE PERTENECE EL INMUEBLE

SITUACIÓN

Polígono 9 Parcela 997

LAS PIEZAS. LIBRILLA [MURCIA]

SUPERFICIE CONSTRUIDA [m²]	SUPERFICIE SUELO [m²]	TIPO DE FINCA
--	7.262	--

SUBPARCELAS

Subparcela	CC	Cultivo	IP	Superficie [Ha]
a	CR	Labor o labradío regadío	00	0,1466
b	CR	Labor o labradío regadío	00	0,5611
c	I-	Improductivo	00	0,0185

INFORMACIÓN GRÁFICA E: 1/2000

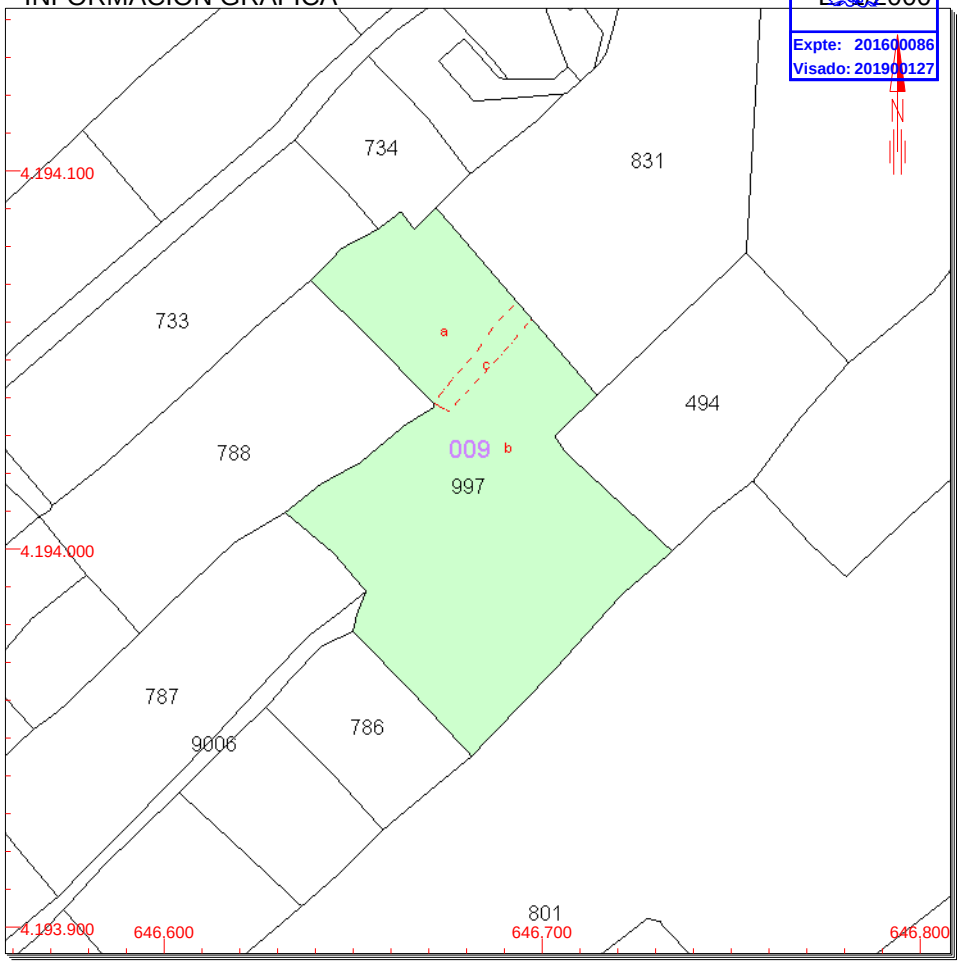

Este documento no es una certificación catastral, pero sus datos pueden ser verificados a través del 'Acceso a datos catastrales no protegidos' de la SEC.

Lunes , 2 de Junio de 2014

646.800 Coordenadas U.T.M. Huso 30 ETRS89
Límite de Manzana
Límite de Parcela
Límite de Construcciones
Mobiliario y aceras
Límite zona verde
Hidrografía

CONSULTA

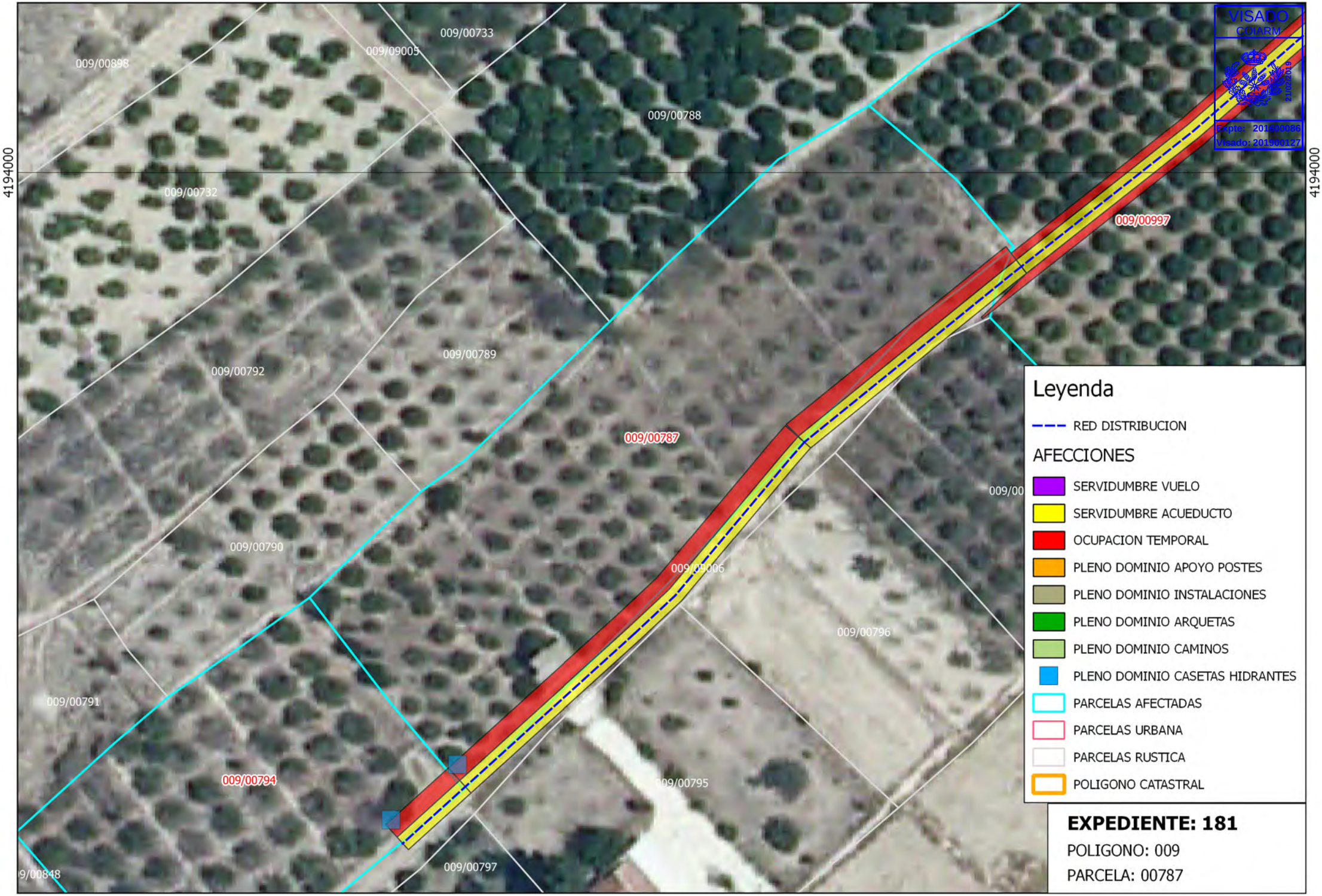
VISADO
COVARM
Expte: 201800086
Visado: 201900127
4194000
4194000
009/00898
009/00733
009/09005
009/00788
009/00732
009/00997
009/00789
009/00792
009/00787
009/00790
009/09006
009/00796
009/00791
009/00794
009/00795
009/00797
Leyenda
RED DISTRIBUCION
AFECCIONES
SERVIDUMBRE VUELO
SERVIDUMBRE ACUEDUCTO
OCUPACION TEMPORAL
PLENO DOMINIO APOYO POSTES
PLENO DOMINIO INSTALACIONES
PLENO DOMINIO ARQUETAS
PLENO DOMINIO CAMINOS
PLENO DOMINIO CASETAS HIDRANTES
PARCELAS AFECTADAS
PARCELAS URBANA
PARCELAS RUSTICA
POLIGONO CATASTRAL
EXPEDIENTE: 181
POLIGONO: 009
PARCELA: 00787

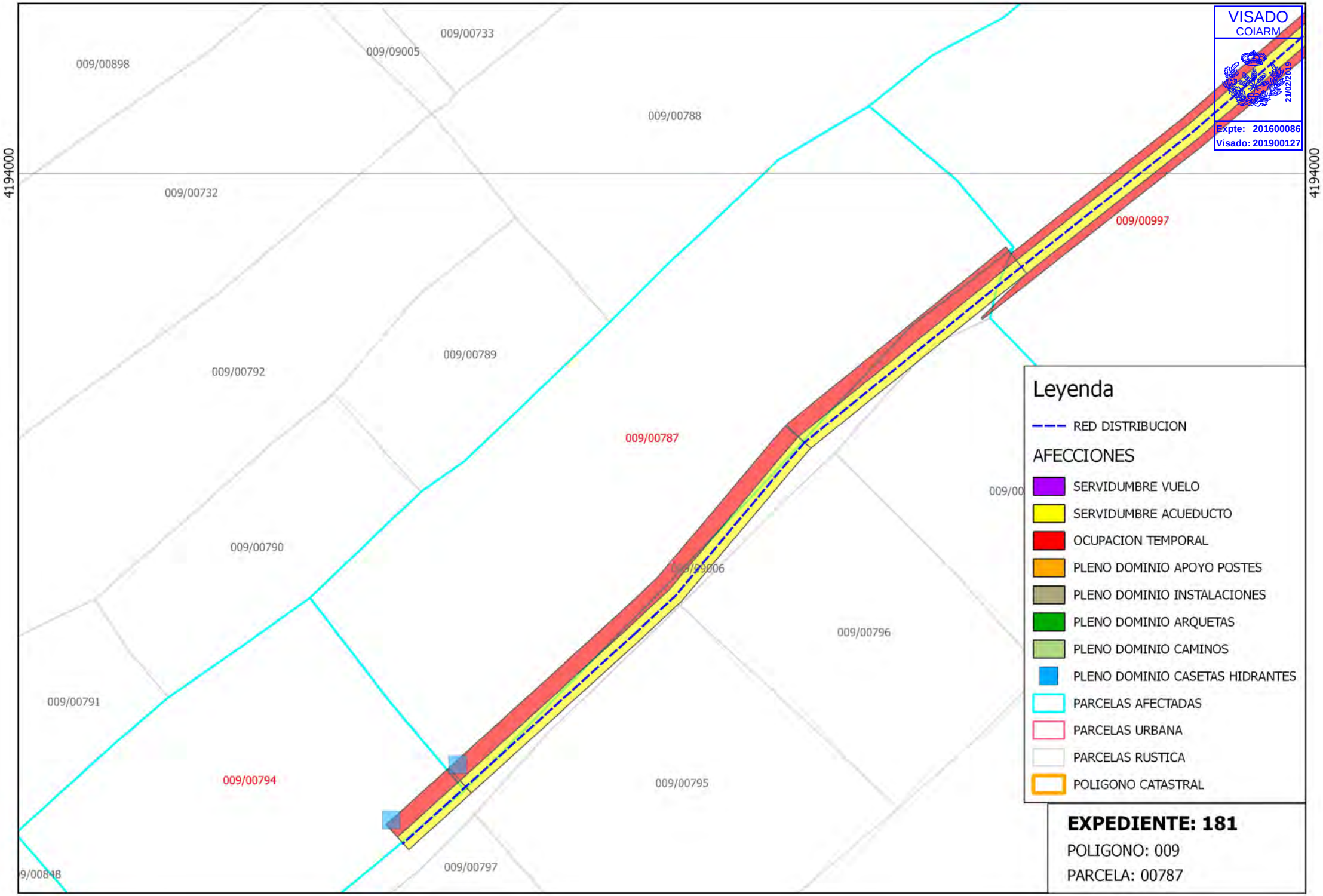
VISADO
COIARM
21/02/2019
Expte: 201600086
Visado: 201900127
4194000
4194000
009/00898
009/00733
009/09005
009/00788
009/00732
009/00997
009/00789
009/00792
009/00787
009/00790
009/09006
009/00796
009/00791
009/00794
009/00795
009/00797
Leyenda
RED DISTRIBUCION
AFECCIONES
SERVIDUMBRE VUELO
SERVIDUMBRE ACUEDUCTO
OCUPACION TEMPORAL
PLENO DOMINIO APOYO POSTES
PLENO DOMINIO INSTALACIONES
PLENO DOMINIO ARQUETAS
PLENO DOMINIO CAMINOS
PLENO DOMINIO CASETAS HIDRANTES
PARCELAS AFECTADAS
PARCELAS URBANA
PARCELAS RUSTICA
POLIGONO CATASTRAL
EXPEDIENTE: 181
POLIGONO: 009
PARCELA: 00787

GOBIERNO DE ESPAÑA | MINISTERIO DE HACIENDA Y ADMINISTRACIONES PÚBLICAS | SECRETARÍA DE ESTADO DE HACIENDA | DIRECCIÓN GENERAL DEL CATASTRO | Sede Electrónica del Catastro

CONSULTA DESCRIPTIVA Y GRÁFICA DE DATOS CATASTRALES BIENES INMUEBLES DE NATURALEZA RÚSTICA

Municipio de LIBRILLA Provincia de MURCIA

VISADO COIARM
Expte: 201600086
Visado: 201900127

REFERENCIA CATASTRAL DEL INMUEBLE

30023A009007870000OJ

DATOS DEL INMUEBLE

LOCALIZACIÓN

Polígono 9 Parcela 787

EL ROMERAL. LIBRILLA [MURCIA]

USO LOCAL PRINCIPAL	AÑO CONSTRUCCIÓN
Agrario [Agrios regadío 03]	--

COEFICIENTE DE PARTICIPACIÓN	SUPERFICIE CONSTRUIDA [m²]
100,000000	--

DATOS DE LA FINCA A LA QUE PERTENECE EL INMUEBLE

SITUACIÓN

Polígono 9 Parcela 787

EL ROMERAL. LIBRILLA [MURCIA]

SUPERFICIE CONSTRUIDA [m²]	SUPERFICIE SUELO [m²]	TIPO DE FINCA
--	3.785	--

INFORMACIÓN GRÁFICA E: 1:2000

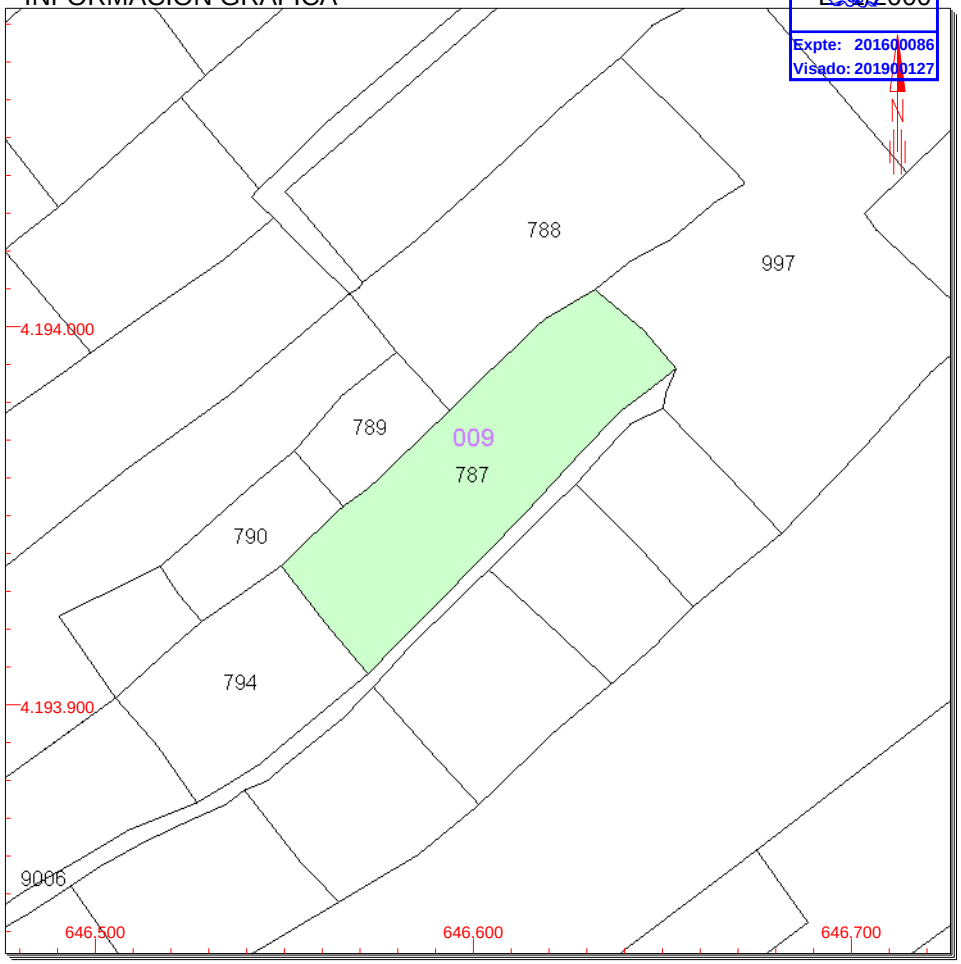

Este documento no es una certificación catastral, pero sus datos pueden ser verificados a través del 'Acceso a datos catastrales no protegidos' de la SEC.

Lunes , 2 de Junio de 2014

646.700 Coordenadas U.T.M. Huso 30 ETRS89
Límite de Manzana
Límite de Parcela
Límite de Construcciones
Mobiliario y aceras
Límite zona verde
Hidrografía

CONSULTA

646500

009/00732

009/00790

009/00787

009/00792

009/00791

009/00794

009/09006

009/00848

009/00798

VISADO
COIARM
21/02/2019
Expte: 201600086
Visado: 201900127

Leyenda

RED DISTRIBUCION

AFECCIONES

- SERVIDUMBRE VUELO
- SERVIDUMBRE ACUEDUCTO
- OCUPACION TEMPORAL
- PLENO DOMINIO APOYO POSTES
- PLENO DOMINIO INSTALACIONES
- PLENO DOMINIO ARQUETAS
- PLENO DOMINIO CAMINOS
- PLENO DOMINIO CASETAS HIDRANTES
- PARCELAS AFECTADAS
- PARCELAS URBANA
- PARCELAS RUSTICA
- POLIGONO CATASTRAL

EXPEDIENTE: 182

POLIGONO: 009

PARCELA: 00794

646500

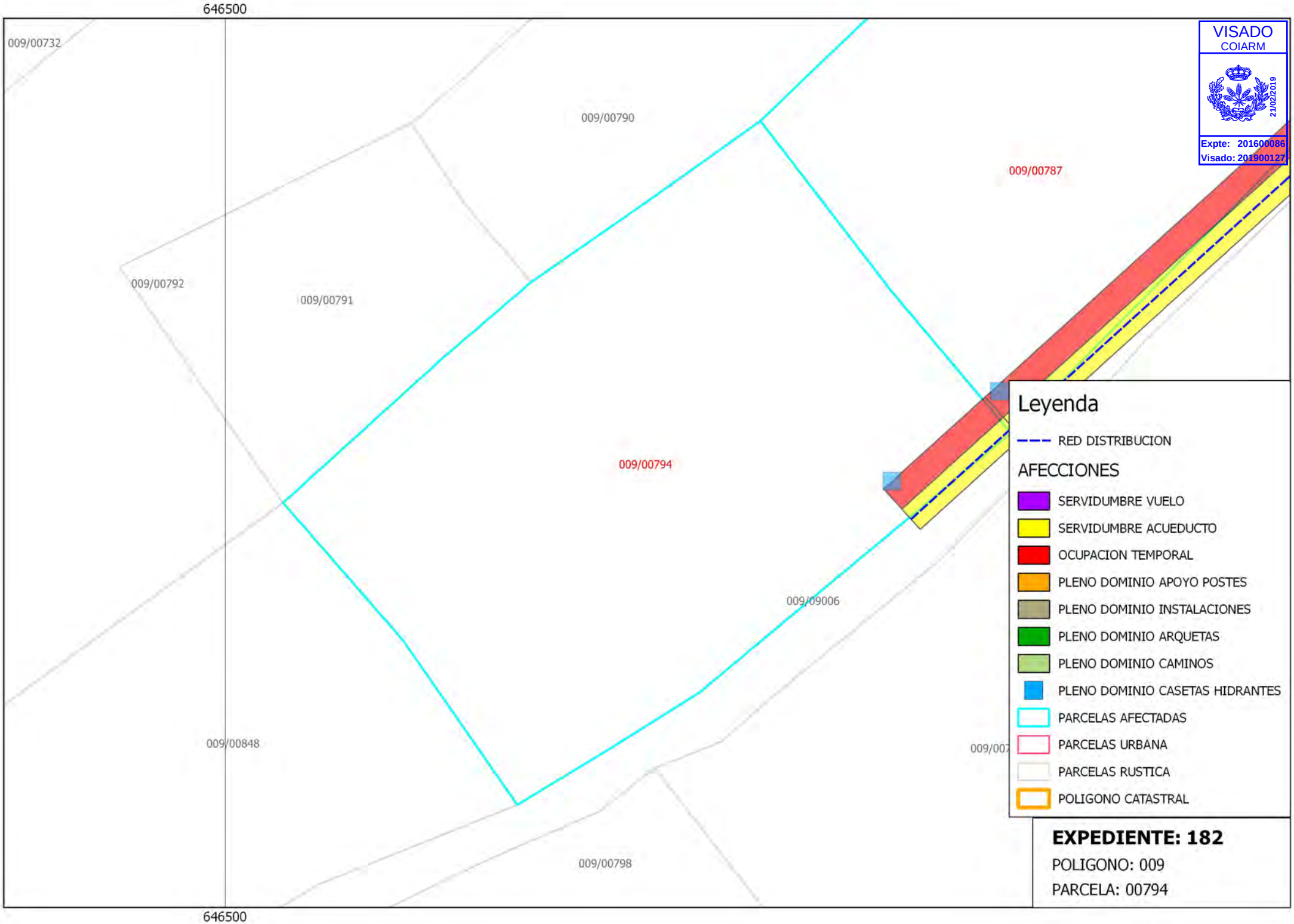
646500
009/00732
009/00790
009/00787
009/00792
009/00791
009/00794
009/09006
009/00848
009/00798
646500
VISADO
COIARM
21/02/2019
Expte: 201600086
Visado: 201900127
Leyenda
RED DISTRIBUCION
AFECCIONES
SERVIDUMBRE VUELO
SERVIDUMBRE ACUEDUCTO
OCUPACION TEMPORAL
PLENO DOMINIO APOYO POSTES
PLENO DOMINIO INSTALACIONES
PLENO DOMINIO ARQUETAS
PLENO DOMINIO CAMINOS
PLENO DOMINIO CASETAS HIDRANTES
PARCELAS AFECTADAS
PARCELAS URBANA
PARCELAS RUSTICA
POLIGONO CATASTRAL
EXPEDIENTE: 182
POLIGONO: 009
PARCELA: 00794

GOBIERNO DE ESPAÑA

MINISTERIO DE HACIENDA Y ADMINISTRACIONES PÚBLICAS

SECRETARÍA DE ESTADO DE HACIENDA

DIRECCIÓN GENERAL DEL CATASTRO

Sede Electrónica del Catastro

CONSULTA DESCRIPTIVA Y GRÁFICA DE DATOS CATASTRALES BIENES INMUEBLES DE NATURALEZA RÚSTICA

Municipio de LIBRILLA Provincia de MURCIA

VISADO COIARM

Expte: 201600086
Visado: 201900127

REFERENCIA CATASTRAL DEL INMUEBLE

30023A009007940000OU

DATOS DEL INMUEBLE

LOCALIZACIÓN

Polígono 9 Parcela 794

EL ROMERAL. LIBRILLA [MURCIA]

USO LOCAL PRINCIPAL: **Agrario [Agrios regadío 03]**

AÑO CONSTRUCCIÓN: **--**

COEFICIENTE DE PARTICIPACIÓN: **100,000000**

SUPERFICIE CONSTRUIDA [m²]: **--**

DATOS DE LA FINCA A LA QUE PERTENECE EL INMUEBLE

SITUACIÓN

Polígono 9 Parcela 794

EL ROMERAL. LIBRILLA [MURCIA]

SUPERFICIE CONSTRUIDA [m²]: **--**

SUPERFICIE SUELO [m²]: **2.080**

TIPO DE FINCA: **--**

INFORMACIÓN GRÁFICA

ESC 1/2000

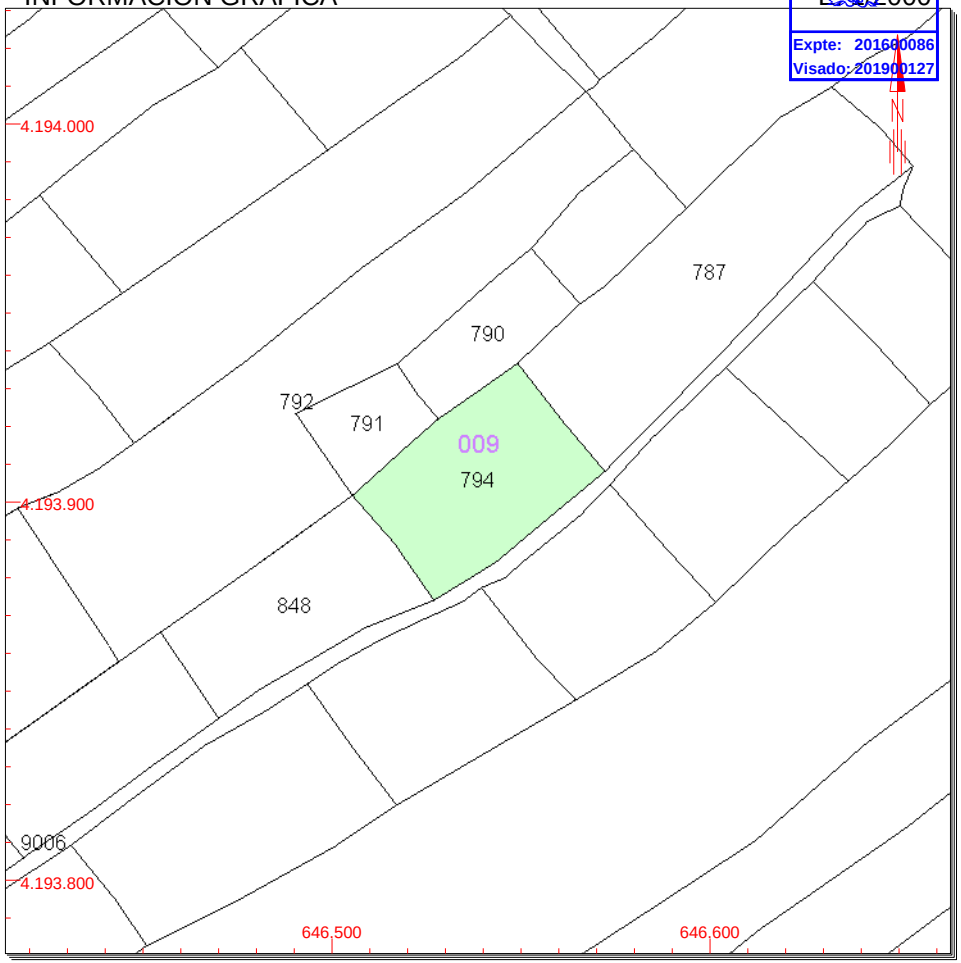

Este documento no es una certificación catastral, pero sus datos pueden ser verificados a través del 'Acceso a datos catastrales no protegidos' de la SEC.

Lunes , 2 de Junio de 2014

646.600 Coordenadas U.T.M. Huso 30 ETRS89
Límite de Manzana
Límite de Parcela
Límite de Construcciones
Mobiliario y aceras
Límite zona verde
Hidrografía

CONSULTA

646500

009/00850

009/00879

009/00743

009/00744

009/00745

009/00746

009/09032

009/00747

009/00880

009/00741

009/00849

009/00714

009/09005

009/00740

009/00719

009/00720

009/00721

4194250

4194250

646500

VISADO
COIARM
21/02/2019
Expte: 201600086
Visado: 201900127

Leyenda

RED DISTRIBUCION

AFECCIONES

- SERVIDUMBRE VUELO
- SERVIDUMBRE ACUEDUCTO
- OCUPACION TEMPORAL
- PLENO DOMINIO APOYO POSTES
- PLENO DOMINIO INSTALACIONES
- PLENO DOMINIO ARQUETAS
- PLENO DOMINIO CAMINOS
- PLENO DOMINIO CASETAS HIDRANTES
- PARCELAS AFECTADAS
- PARCELAS URBANA
- PARCELAS RUSTICA
- POLIGONO CATASTRAL

EXPEDIENTE: 183

POLIGONO: 009

PARCELA: 00849

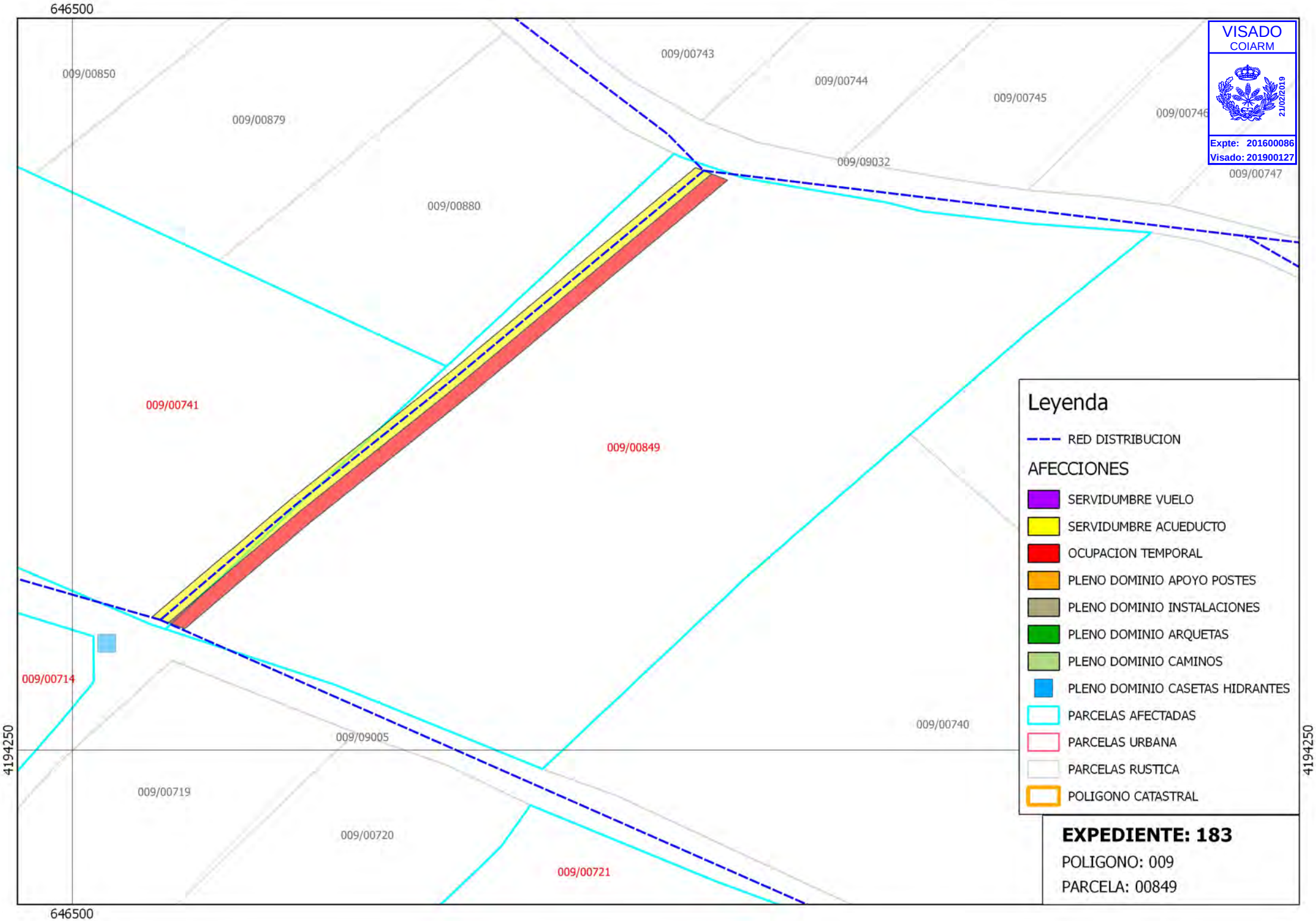
646500
4194250
009/00850
009/00879
009/00743
009/00744
009/00745
009/00746
009/09032
009/00747
009/00880
009/00741
009/00849
009/00714
009/09005
009/00740
009/00719
009/00720
009/00721
VISADO
COIARM
21/02/2019
Expte: 201600086
Visado: 201900127
Leyenda
RED DISTRIBUCION
AFECCIONES
SERVIDUMBRE VUELO
SERVIDUMBRE ACUEDUCTO
OCUPACION TEMPORAL
PLENO DOMINIO APOYO POSTES
PLENO DOMINIO INSTALACIONES
PLENO DOMINIO ARQUETAS
PLENO DOMINIO CAMINOS
PLENO DOMINIO CASETAS HIDRANTES
PARCELAS AFECTADAS
PARCELAS URBANA
PARCELAS RUSTICA
POLIGONO CATASTRAL
EXPEDIENTE: 183
POLIGONO: 009
PARCELA: 00849

GOBIERNO DE ESPAÑA | MINISTERIO DE HACIENDA Y ADMINISTRACIONES PÚBLICAS | SECRETARÍA DE ESTADO DE HACIENDA | DIRECCIÓN GENERAL DEL CATASTRO | Sede Electrónica del Catastro

CONSULTA DESCRIPTIVA Y GRÁFICA DE DATOS CATASTRALES BIENES INMUEBLES DE NATURALEZA RÚSTICA

Municipio de LIBRILLA Provincia de MURCIA

VISADO COIARM
Expte: 201600086
Visado: 201900127

REFERENCIA CATASTRAL DEL INMUEBLE

30023A009008490000OJ

DATOS DEL INMUEBLE

LOCALIZACIÓN

Polígono 9 Parcela 849

EL ROMERAL. LIBRILLA [MURCIA]

USO LOCAL PRINCIPAL	AÑO CONSTRUCCIÓN
Agrario	--

COEFICIENTE DE PARTICIPACIÓN	SUPERFICIE CONSTRUIDA [m²]
100,000000	--

DATOS DE LA FINCA A LA QUE PERTENECE EL INMUEBLE

SITUACIÓN

Polígono 9 Parcela 849

EL ROMERAL. LIBRILLA [MURCIA]

SUPERFICIE CONSTRUIDA [m²]	SUPERFICIE SUELO [m²]	TIPO DE FINCA
--	7.320	--

SUBPARCELAS

Subparcela	CC	Cultivo	IP	Superficie [Ha]
a	NR	Agrios regadío	03	0,5386
b	NR	Agrios regadío	03	0,1500
c	I-	Improductivo	00	0,0434

INFORMACIÓN GRÁFICA E: 1/2000

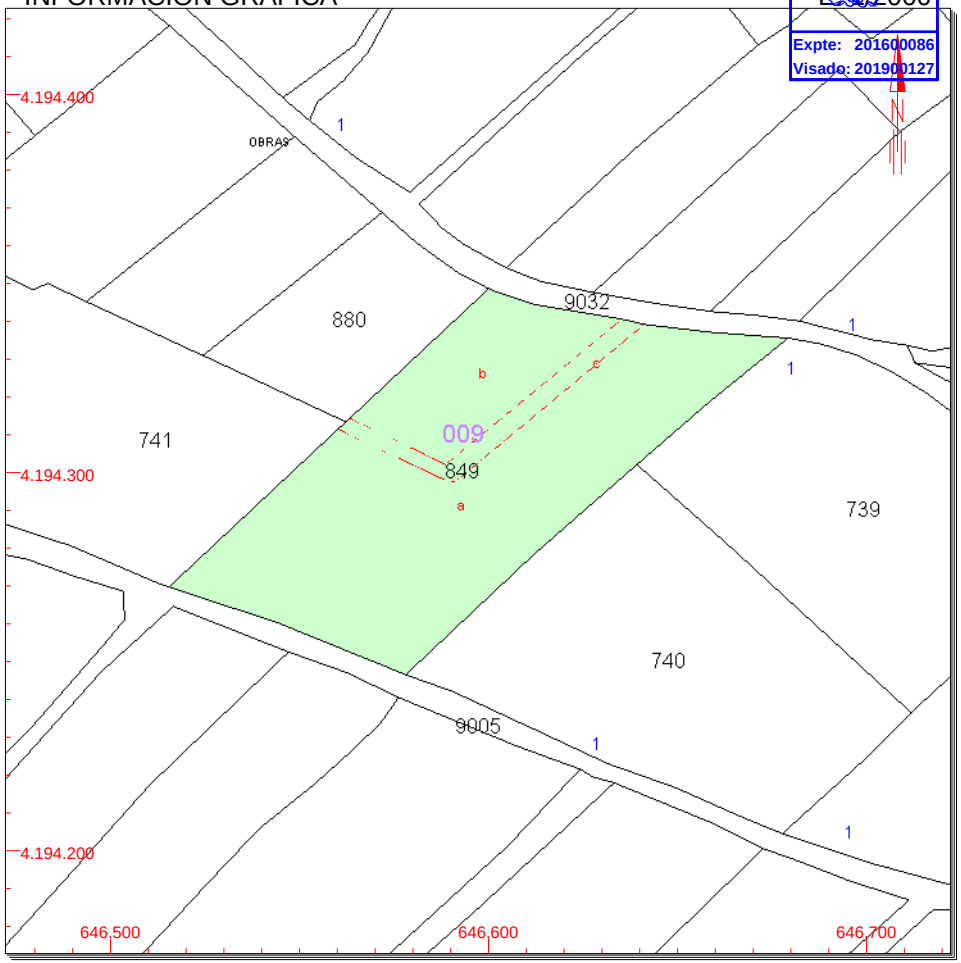

Este documento no es una certificación catastral, pero sus datos pueden ser verificados a través del 'Acceso a datos catastrales no protegidos' de la SEC.

Lunes , 2 de Junio de 2014

646.700 Coordenadas U.T.M. Huso 30 ETRS89
Límite de Manzana
Límite de Parcela
Límite de Construcciones
Mobiliario y aceras
Límite zona verde
Hidrografía

CONSULTA

646250
4194250
009/00228
009/00239
009/00240
009/00242
009/00244
009/00243
009/00227
009/00708
009/09005
009/00713
009/00712
009/00711
009/00709
009/00707
009/00710
009/00715
VISADO
COIARM
Expte: 201600086
Visado: 201900127
Leyenda
RED DISTRIBUCION
AFECCIONES
SERVIDUMBRE VUELO
SERVIDUMBRE ACUEDUCTO
OCUPACION TEMPORAL
PLENO DOMINIO APOYO POSTES
PLENO DOMINIO INSTALACIONES
PLENO DOMINIO ARQUETAS
PLENO DOMINIO CAMINOS
PLENO DOMINIO CASETAS HIDRANTES
PARCELAS AFECTADAS
PARCELAS URBANA
PARCELAS RUSTICA
POLIGONO CATASTRAL
EXPEDIENTE: 184
POLIGONO: 009
PARCELA: 00711

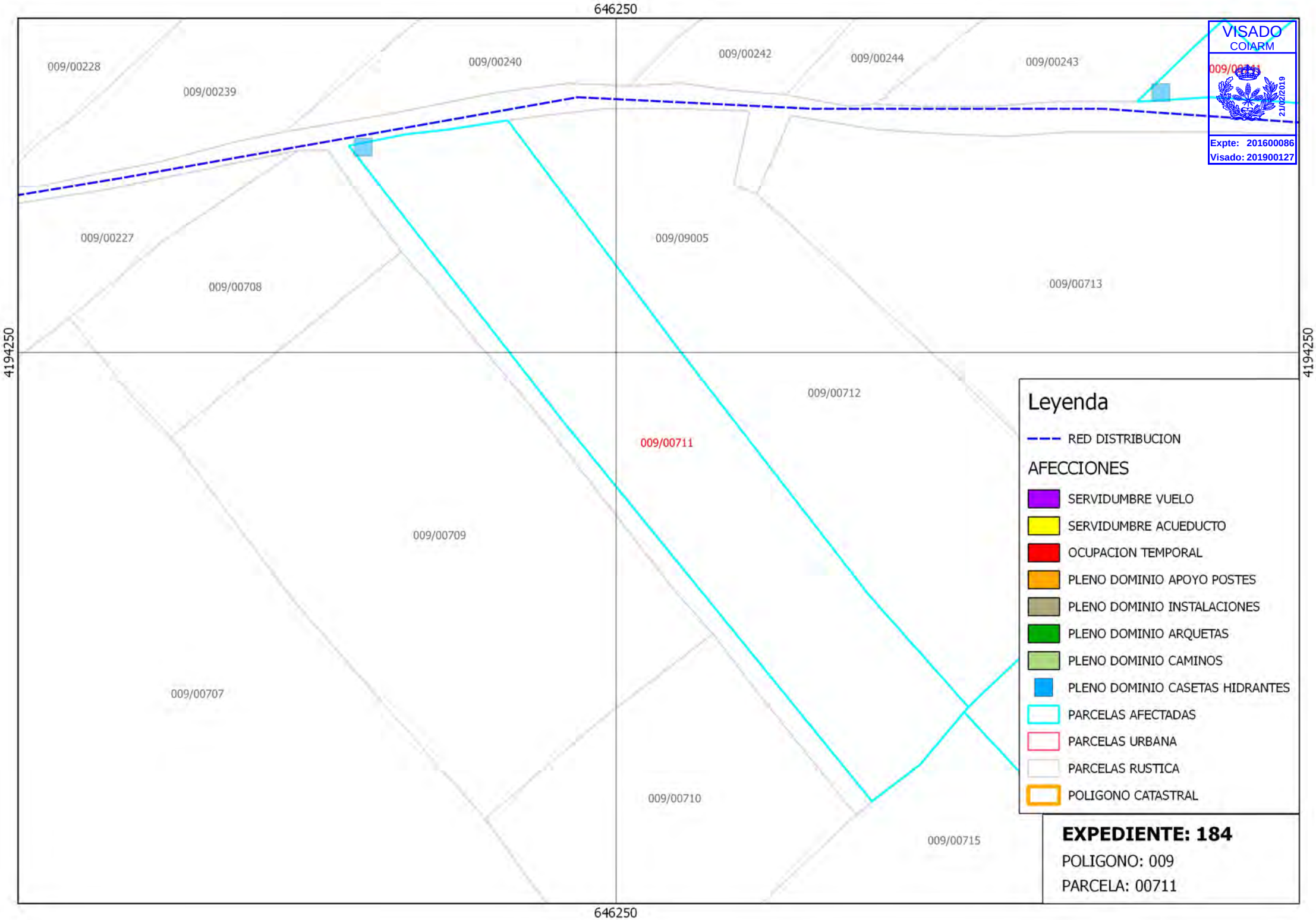
646250
4194250
009/00228
009/00239
009/00240
009/00242
009/00244
009/00243
009/00227
009/00708
009/09005
009/00713
009/00712
009/00711
009/00709
009/00707
009/00710
009/00715
VISADO
COIARM
21/02/2019
Expte: 201600086
Visado: 201900127
Leyenda
RED DISTRIBUCION
AFECCIONES
SERVIDUMBRE VUELO
SERVIDUMBRE ACUEDUCTO
OCUPACION TEMPORAL
PLENO DOMINIO APOYO POSTES
PLENO DOMINIO INSTALACIONES
PLENO DOMINIO ARQUETAS
PLENO DOMINIO CAMINOS
PLENO DOMINIO CASETAS HIDRANTES
PARCELAS AFECTADAS
PARCELAS URBANA
PARCELAS RUSTICA
POLIGONO CATASTRAL
EXPEDIENTE: 184
POLIGONO: 009
PARCELA: 00711

GOBIERNO DE ESPAÑA

MINISTERIO DE HACIENDA Y ADMINISTRACIONES PÚBLICAS

SECRETARÍA DE ESTADO DE HACIENDA

DIRECCIÓN GENERAL DEL CATASTRO

Sede Electrónica del Catastro

CONSULTA DESCRIPTIVA Y GRÁFICA DE DATOS CATASTRALES BIENES INMUEBLES DE NATURALEZA RÚSTICA

Municipio de LIBRILLA Provincia de MURCIA

VISADO COIARM

Expte: 201600086
Visado: 201900127

REFERENCIA CATASTRAL DEL INMUEBLE

30023A009007110000OT

DATOS DEL INMUEBLE

LOCALIZACIÓN

Polígono 9 Parcela 711

EL ROMERAL. LIBRILLA [MURCIA]

USO LOCAL PRINCIPAL: **Agrario [Agrios regadío 03]**

AÑO CONSTRUCCIÓN: **--**

COEFICIENTE DE PARTICIPACIÓN: **100,000000**

SUPERFICIE CONSTRUIDA [m²]: **--**

DATOS DE LA FINCA A LA QUE PERTENECE EL INMUEBLE

SITUACIÓN

Polígono 9 Parcela 711

EL ROMERAL. LIBRILLA [MURCIA]

SUPERFICIE CONSTRUIDA [m²]	SUPERFICIE SUELO [m²]	TIPO DE FINCA
--	5.057	--

INFORMACIÓN GRÁFICA — E: 1/2000

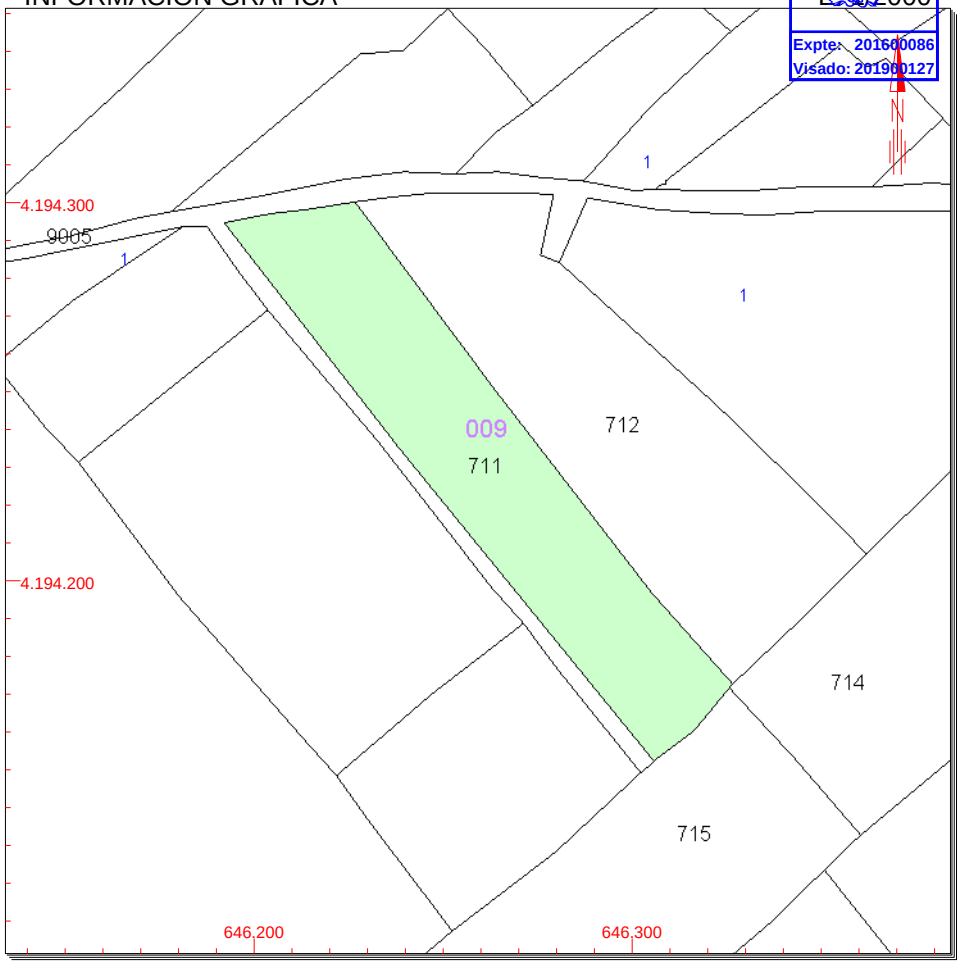

Este documento no es una certificación catastral, pero sus datos pueden ser verificados a través del 'Acceso a datos catastrales no protegidos' de la SEC.

Lunes , 2 de Junio de 2014

646.300 Coordenadas U.T.M. Huso 30 ETRS89
Límite de Manzana
Límite de Parcela
Límite de Construcciones
Mobiliario y aceras
Límite zona verde
Hidrografía

CONSULTA

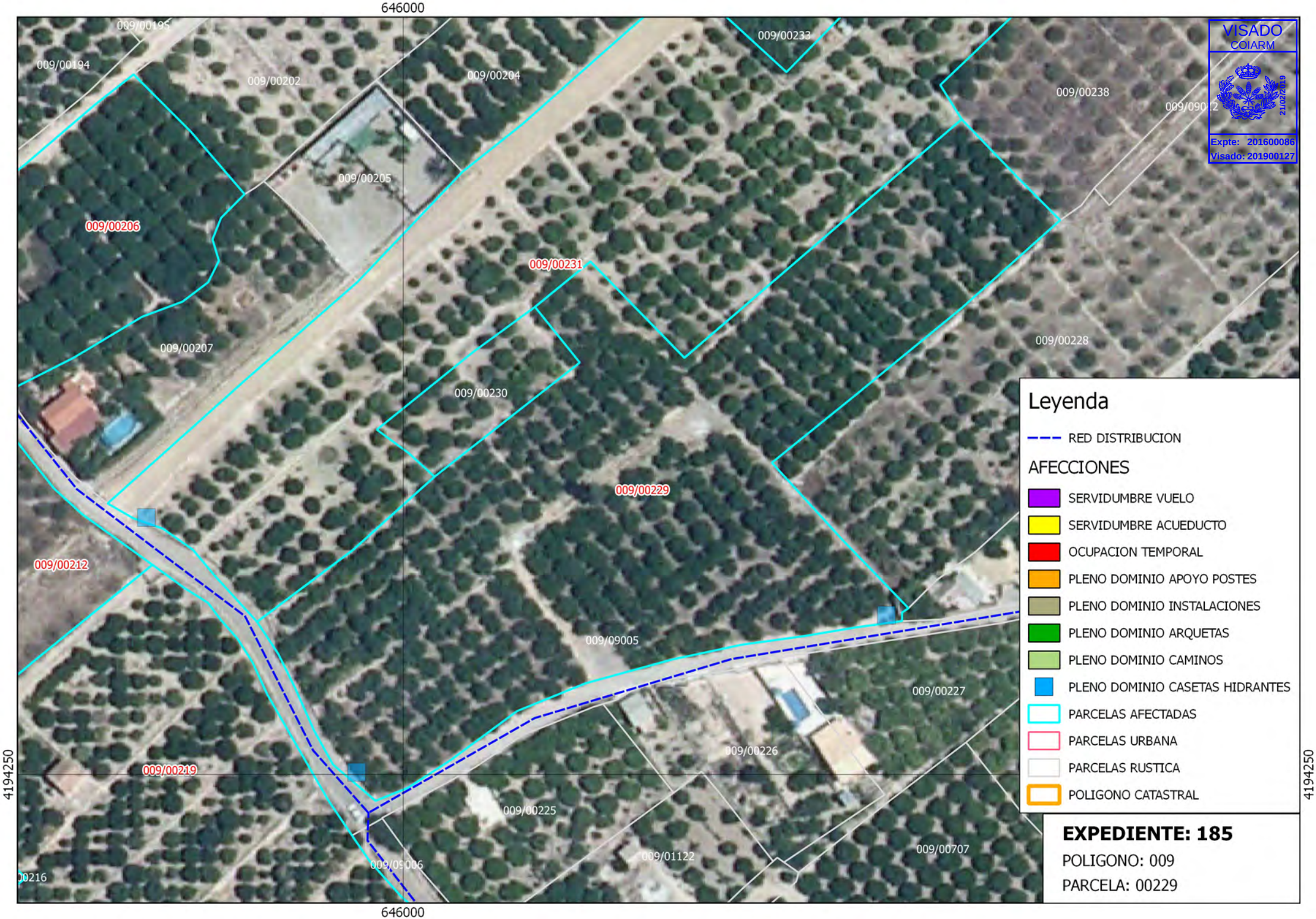
646000
4194250
009/00195
009/00194
009/00202
009/00204
009/00233
009/00238
009/09012
009/00205
009/00206
009/00231
009/00207
009/00228
009/00230
009/00229
009/00212
009/09005
009/00227
009/00226
009/00219
009/00225
009/01122
009/00707
009/09006
00216
VISADO
COIARM
21/02/2019
Expte: 201600086
Visado: 201900127
Leyenda
RED DISTRIBUCION
AFECCIONES
SERVIDUMBRE VUELO
SERVIDUMBRE ACUEDUCTO
OCUPACION TEMPORAL
PLENO DOMINIO APOYO POSTES
PLENO DOMINIO INSTALACIONES
PLENO DOMINIO ARQUETAS
PLENO DOMINIO CAMINOS
PLENO DOMINIO CASETAS HIDRANTES
PARCELAS AFECTADAS
PARCELAS URBANA
PARCELAS RUSTICA
POLIGONO CATASTRAL
EXPEDIENTE: 185
POLIGONO: 009
PARCELA: 00229

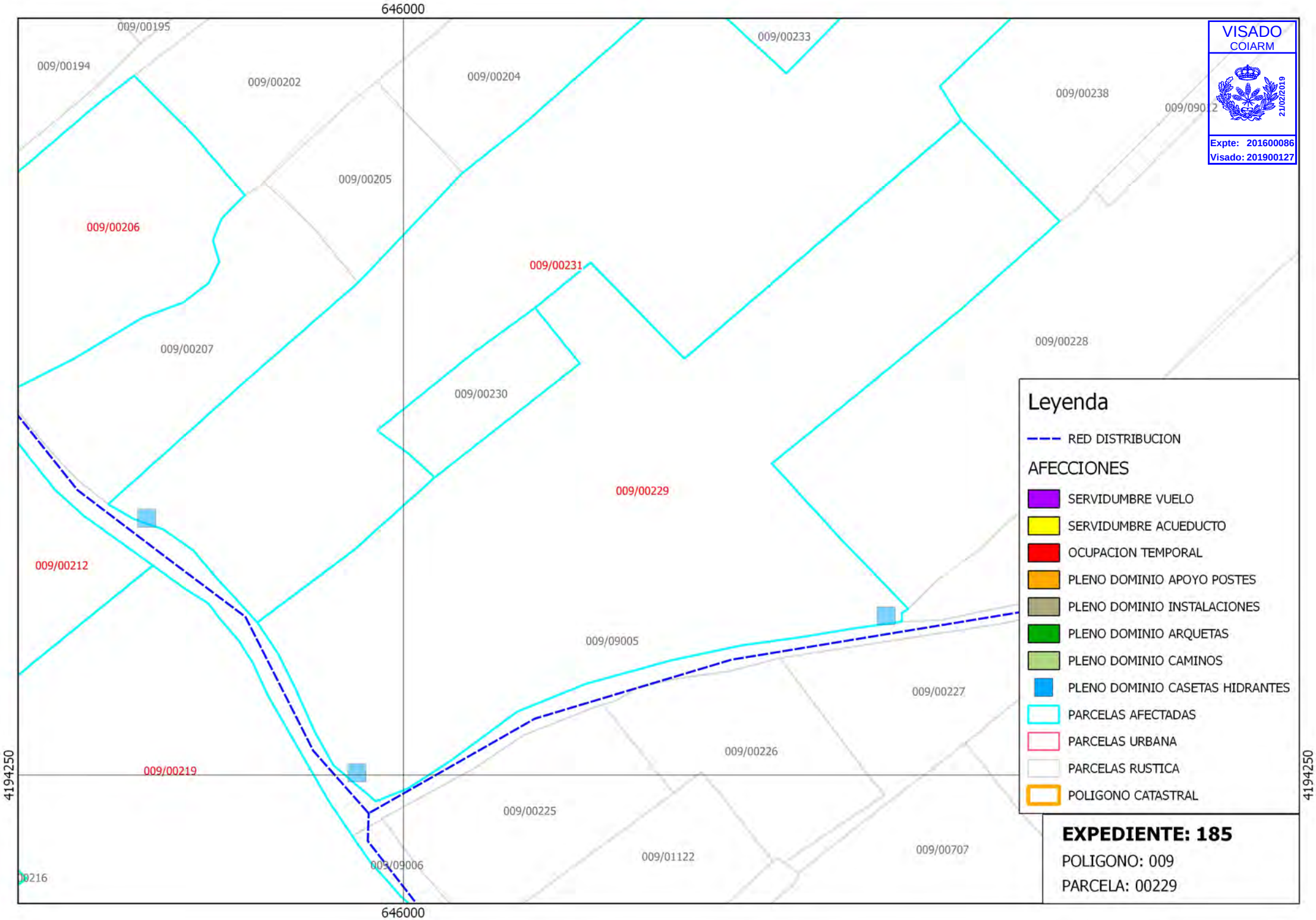
646000
4194250
009/00195
009/00194
009/00202
009/00204
009/00233
009/00238
009/09012
009/00205
009/00206
009/00231
009/00207
009/00228
009/00230
009/00229
009/00212
009/09005
009/00227
009/00226
009/00219
009/00225
009/01122
009/00707
009/09006
00216
VISADO
COIARM
21/02/2019
Expte: 201600086
Visado: 201900127
Leyenda
RED DISTRIBUCION
AFECCIONES
SERVIDUMBRE VUELO
SERVIDUMBRE ACUEDUCTO
OCUPACION TEMPORAL
PLENO DOMINIO APOYO POSTES
PLENO DOMINIO INSTALACIONES
PLENO DOMINIO ARQUETAS
PLENO DOMINIO CAMINOS
PLENO DOMINIO CASETAS HIDRANTES
PARCELAS AFECTADAS
PARCELAS URBANA
PARCELAS RUSTICA
POLIGONO CATASTRAL
EXPEDIENTE: 185
POLIGONO: 009
PARCELA: 00229

GOBIERNO DE ESPAÑA | MINISTERIO DE HACIENDA Y ADMINISTRACIONES PÚBLICAS | SECRETARÍA DE ESTADO DE HACIENDA | DIRECCIÓN GENERAL DEL CATASTRO | Sede Electrónica del Catastro

CONSULTA DESCRIPTIVA Y GRÁFICA DE DATOS CATASTRALES BIENES INMUEBLES DE NATURALEZA RÚSTICA

Municipio de LIBRILLA Provincia de MURCIA

VISADO COIARM
Expte: 201600086
Visado: 201900127

REFERENCIA CATASTRAL DEL INMUEBLE

30023A009002290000OT

DATOS DEL INMUEBLE

LOCALIZACIÓN

Polígono 9 Parcela 229

CASA CURICA. LIBRILLA [MURCIA]

USO LOCAL PRINCIPAL	AÑO CONSTRUCCIÓN
Agrario [Agrios regadío 03]	--

COEFICIENTE DE PARTICIPACIÓN	SUPERFICIE CONSTRUIDA [m²]
100,000000	--

DATOS DE LA FINCA A LA QUE PERTENECE EL INMUEBLE

SITUACIÓN

Polígono 9 Parcela 229

CASA CURICA. LIBRILLA [MURCIA]

SUPERFICIE CONSTRUIDA [m²]	SUPERFICIE SUELO [m²]	TIPO DE FINCA
--	11.178	--

INFORMACIÓN GRÁFICA ESC 1:2000

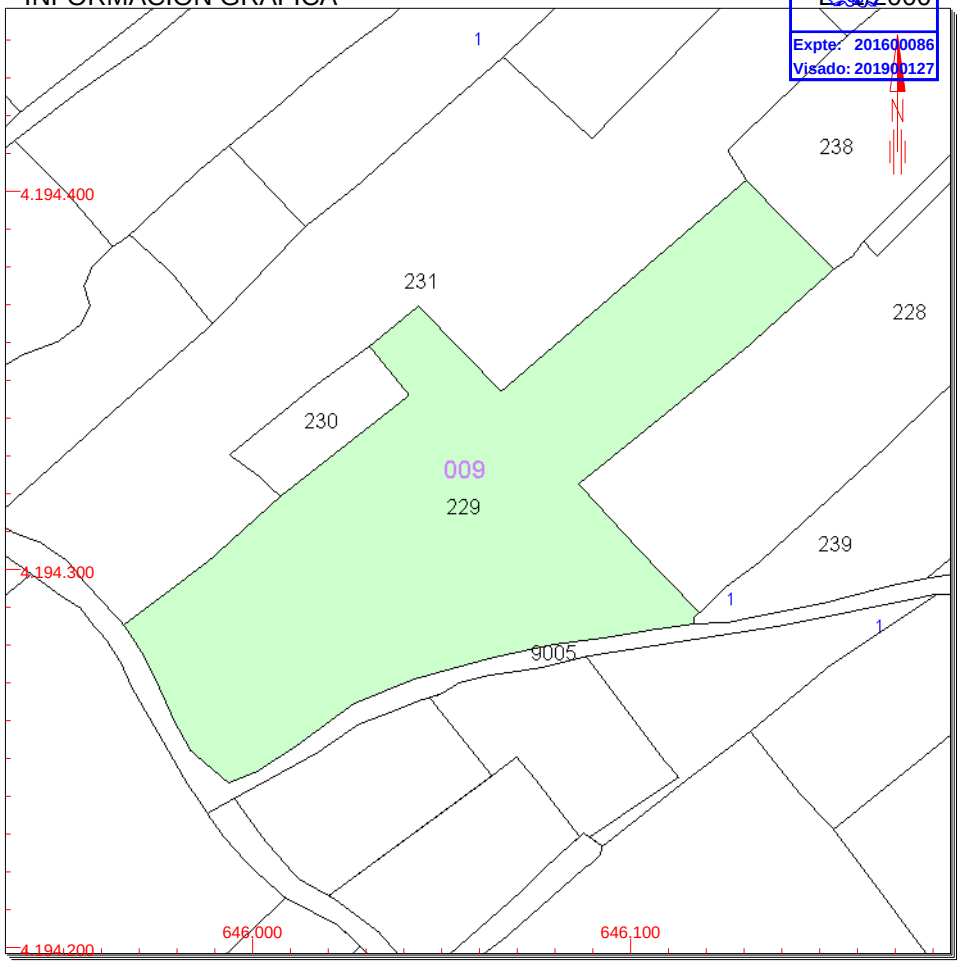

Este documento no es una certificación catastral, pero sus datos pueden ser verificados a través del 'Acceso a datos catastrales no protegidos' de la SEC.

Lunes , 2 de Junio de 2014

646.100 Coordenadas U.T.M. Huso 30 ETRS89
Límite de Manzana
Límite de Parcela
Límite de Construcciones
Mobiliario y aceras
Límite zona verde
Hidrografía

CONSULTA

646000

646000

646000

009/00198
009/00197
009/00203
009/00993
009/00234
009/00232
009/00193
009/00196
009/00195
009/00202
009/00204
009/00233
009/00238
009/00194
009/09012
009/00205
009/00206
009/09005
009/00231
009/00207
009/00208
009/00230
/00209
009/00229
0210
009/00212
009/00219
009/00227
009/00226
009/00225

646000

VISADO
COIARM
21/02/2019
Expte: 201600086
Visado: 201900127

Leyenda

RED DISTRIBUCION

AFECCIONES

- SERVIDUMBRE VUELO
- SERVIDUMBRE ACUEDUCTO
- OCUPACION TEMPORAL
- PLENO DOMINIO APOYO POSTES
- PLENO DOMINIO INSTALACIONES
- PLENO DOMINIO ARQUETAS
- PLENO DOMINIO CAMINOS
- PLENO DOMINIO CASETAS HIDRANTES
- PARCELAS AFECTADAS
- PARCELAS URBANA
- PARCELAS RUSTICA
- POLIGONO CATASTRAL

EXPEDIENTE: 186

POLIGONO: 009

PARCELA: 00231

GOBIERNO DE ESPAÑA | MINISTERIO DE HACIENDA Y ADMINISTRACIONES PÚBLICAS | SECRETARÍA DE ESTADO DE HACIENDA | DIRECCIÓN GENERAL DEL CATASTRO | Sede Electrónica del Catastro

CONSULTA DESCRIPTIVA Y GRÁFICA DE DATOS CATASTRALES BIENES INMUEBLES DE NATURALEZA RÚSTICA

Municipio de LIBRILLA Provincia de MURCIA

VISADO COIARM
Expte: 201600086
Visado: 201900127

REFERENCIA CATASTRAL DEL INMUEBLE

30023A009002310000OL

DATOS DEL INMUEBLE

LOCALIZACIÓN

Polígono 9 Parcela 231

CASA CURICA. LIBRILLA [MURCIA]

USO LOCAL PRINCIPAL	AÑO CONSTRUCCIÓN
Agrario [Agrios regadío 03]	--

COEFICIENTE DE PARTICIPACIÓN	SUPERFICIE CONSTRUIDA [m²]
100,000000	--

DATOS DE LA FINCA A LA QUE PERTENECE EL INMUEBLE

SITUACIÓN

Polígono 9 Parcela 231

CASA CURICA. LIBRILLA [MURCIA]

SUPERFICIE CONSTRUIDA [m²]	SUPERFICIE SUELO [m²]	TIPO DE FINCA
--	10.684	--

INFORMACIÓN GRÁFICA E: 1/2500

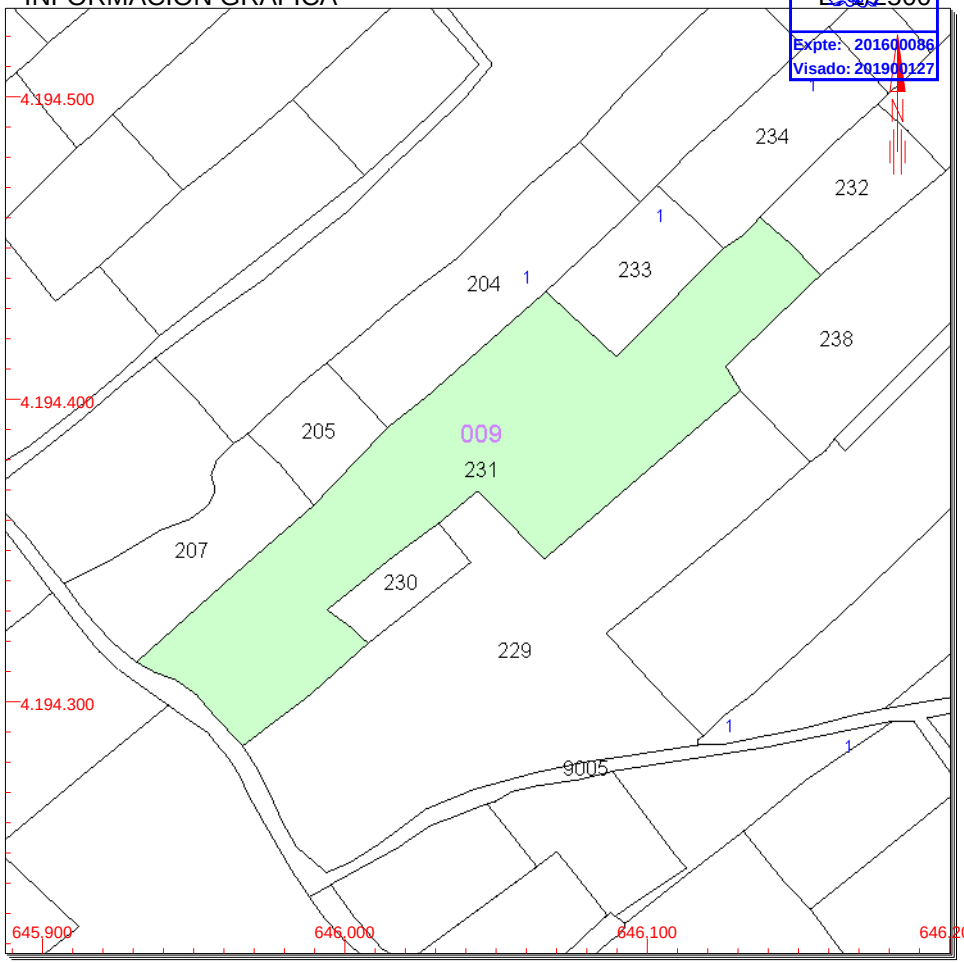

Este documento no es una certificación catastral, pero sus datos pueden ser verificados a través del 'Acceso a datos catastrales no protegidos' de la SEC.

Lunes , 2 de Junio de 2014

646.200 Coordenadas U.T.M. Huso 30 ETRS89
Límite de Manzana
Límite de Parcela
Límite de Construcciones
Mobiliario y aceras
Límite zona verde
Hidrografía

CONSULTA

009/00195
009/00194
009/00202
009/00205
009/09005
009/00206
009/00208
009/00207
009/00209
009/00210
009/00212
VISADO
COIARM
21/02/2019
Expte: 201600086
Visado: 201900127
Leyenda
RED DISTRIBUCION
AFECCIONES
SERVIDUMBRE VUELO
SERVIDUMBRE ACUEDUCTO
OCUPACION TEMPORAL
PLENO DOMINIO APOYO POSTES
PLENO DOMINIO INSTALACIONES
PLENO DOMINIO ARQUETAS
PLENO DOMINIO CAMINOS
PLENO DOMINIO CASETAS HIDRANTES
PARCELAS AFECTADAS
PARCELAS URBANA
PARCELAS RUSTICA
POLIGONO CATASTRAL
EXPEDIENTE: 187
POLIGONO: 009
PARCELA: 00206

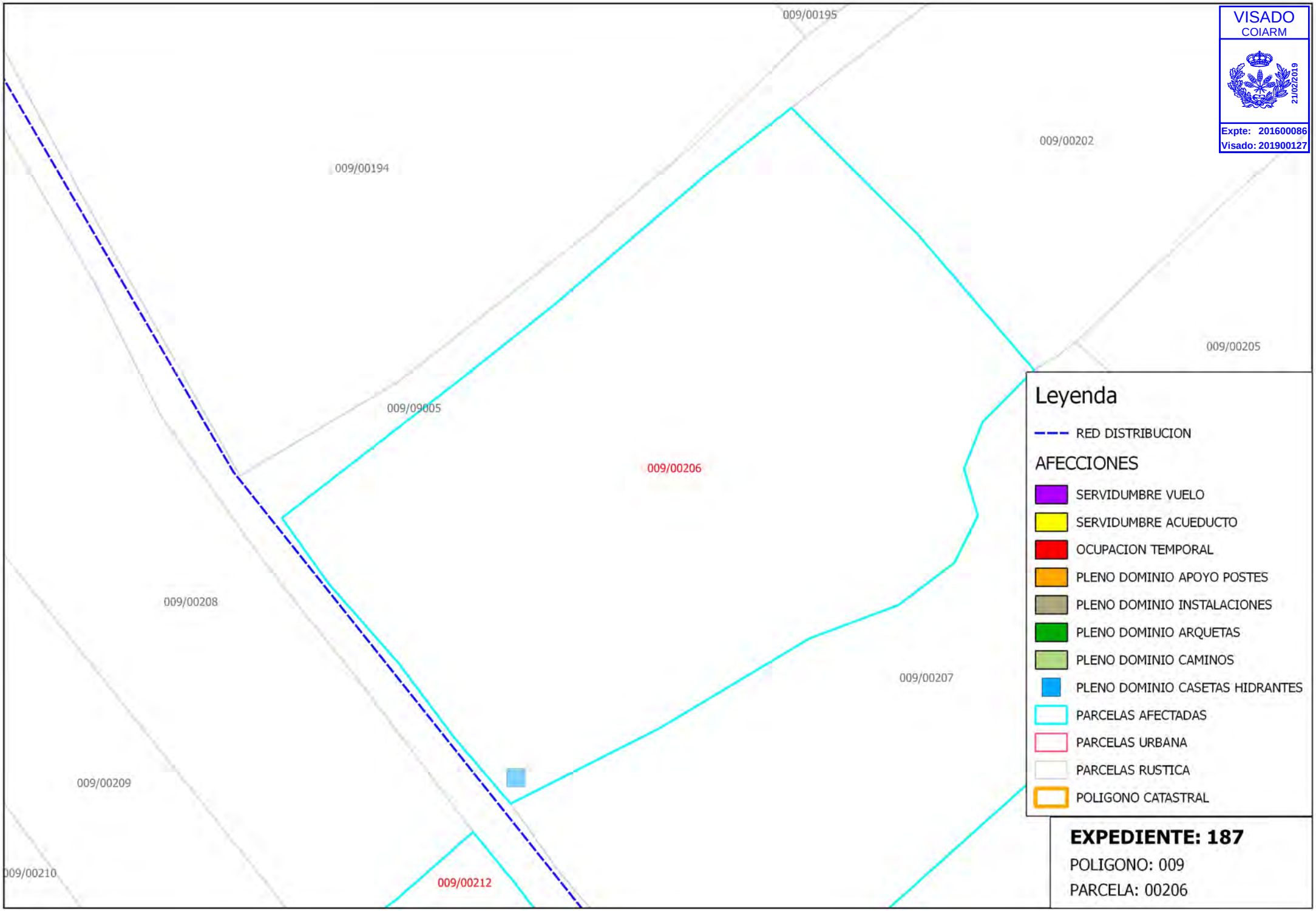
009/00195
009/00194
009/00202
009/00205
009/09005
009/00206
009/00208
009/00207
009/00209
009/00210
009/00212
VISADO
COIARM
21/02/2019
Expte: 201600086
Visado: 201900127
Leyenda
RED DISTRIBUCION
AFECCIONES
SERVIDUMBRE VUELO
SERVIDUMBRE ACUEDUCTO
OCUPACION TEMPORAL
PLENO DOMINIO APOYO POSTES
PLENO DOMINIO INSTALACIONES
PLENO DOMINIO ARQUETAS
PLENO DOMINIO CAMINOS
PLENO DOMINIO CASETAS HIDRANTES
PARCELAS AFECTADAS
PARCELAS URBANA
PARCELAS RUSTICA
POLIGONO CATASTRAL
EXPEDIENTE: 187
POLIGONO: 009
PARCELA: 00206

GOBIERNO DE ESPAÑA

MINISTERIO DE HACIENDA Y ADMINISTRACIONES PÚBLICAS

SECRETARÍA DE ESTADO DE HACIENDA

DIRECCIÓN GENERAL DEL CATASTRO

Sede Electrónica del Catastro

CONSULTA DESCRIPTIVA Y GRÁFICA DE DATOS CATASTRALES BIENES INMUEBLES DE NATURALEZA RÚSTICA

Municipio de LIBRILLA Provincia de MURCIA

VISADO COIARM

Expte: 201600086
Visado: 201900127

REFERENCIA CATASTRAL DEL INMUEBLE

30023A009002060000OD

DATOS DEL INMUEBLE

LOCALIZACIÓN

Polígono 9 Parcela 206

LAS MONJAS. LIBRILLA [MURCIA]

USO LOCAL PRINCIPAL: **Agrario [Agrios regadío 03]**

AÑO CONSTRUCCIÓN: **--**

COEFICIENTE DE PARTICIPACIÓN: **100,000000**

SUPERFICIE CONSTRUIDA [m²]: **--**

DATOS DE LA FINCA A LA QUE PERTENECE EL INMUEBLE

SITUACIÓN

Polígono 9 Parcela 206

LAS MONJAS. LIBRILLA [MURCIA]

SUPERFICIE CONSTRUIDA [m²]	SUPERFICIE SUELO [m²]	TIPO DE FINCA
--	3.115	--

INFORMACIÓN GRÁFICA

ESC 1:2000

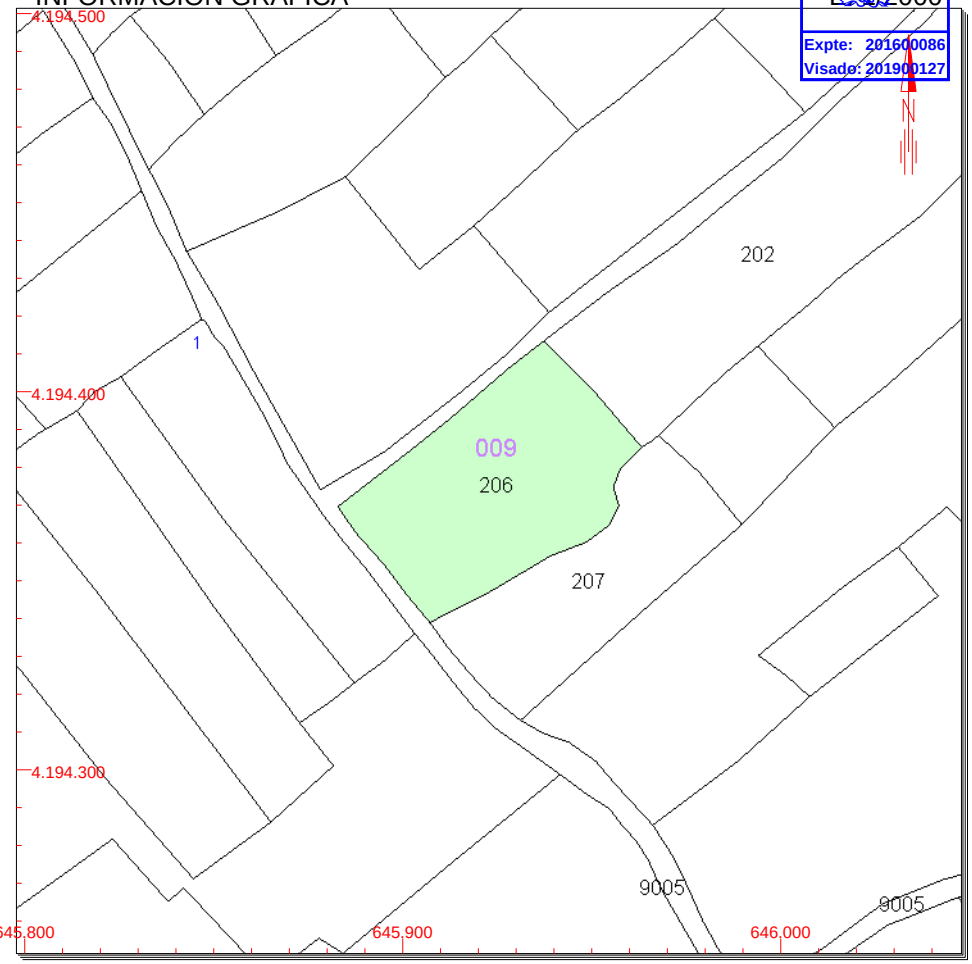

Este documento no es una certificación catastral, pero sus datos pueden ser verificados a través del 'Acceso a datos catastrales no protegidos' de la SEC.

Lunes , 2 de Junio de 2014

646.000 Coordenadas U.T.M. Huso 30 ETRS89
Límite de Manzana
Límite de Parcela
Límite de Construcciones
Mobiliario y aceras
Límite zona verde
Hidrografía

CONSULTA

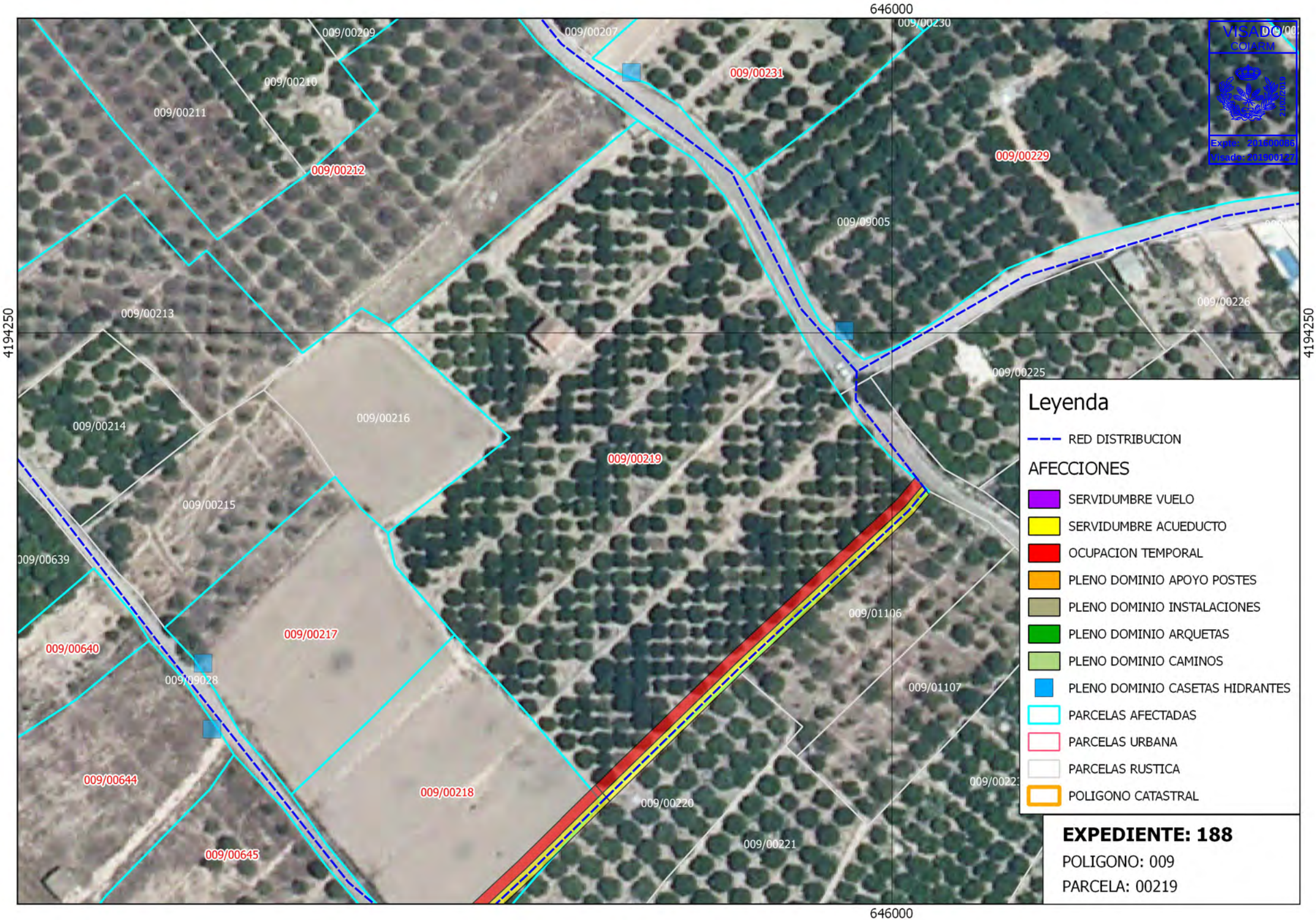
646000
4194250
009/00209
009/00207
009/00230
009/00210
009/00231
009/00211
009/00212
009/00229
009/09005
009/00213
009/00226
009/00225
009/00214
009/00216
009/00219
009/00215
009/00639
009/01106
009/00217
009/00640
009/09028
009/01107
009/00644
009/00218
009/00220
009/00221
009/00645
VISADO
COIARM
Expte: 201600086
Visado: 201900137
Leyenda
RED DISTRIBUCION
AFECCIONES
SERVIDUMBRE VUELO
SERVIDUMBRE ACUEDUCTO
OCUPACION TEMPORAL
PLENO DOMINIO APOYO POSTES
PLENO DOMINIO INSTALACIONES
PLENO DOMINIO ARQUETAS
PLENO DOMINIO CAMINOS
PLENO DOMINIO CASETAS HIDRANTES
PARCELAS AFECTADAS
PARCELAS URBANA
PARCELAS RUSTICA
POLIGONO CATASTRAL
EXPEDIENTE: 188
POLIGONO: 009
PARCELA: 00219

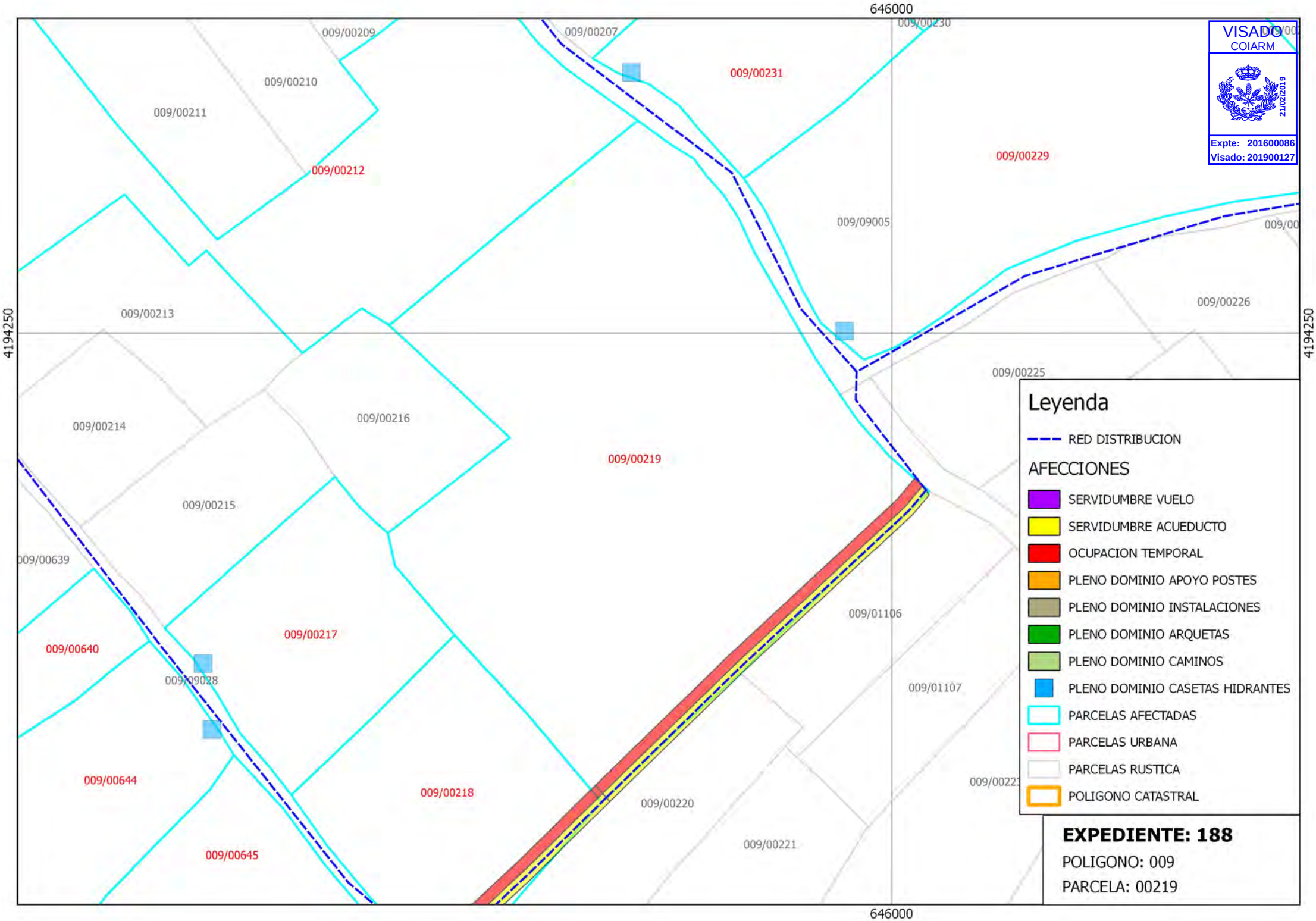

VISADO
COIARM
21/02/2019
Expte: 201600086
Visado: 201900127

GOBIERNO DE ESPAÑA | MINISTERIO DE HACIENDA Y ADMINISTRACIONES PÚBLICAS | SECRETARÍA DE ESTADO DE HACIENDA | DIRECCIÓN GENERAL DEL CATASTRO | Sede Electrónica del Catastro

CONSULTA DESCRIPTIVA Y GRÁFICA DE DATOS CATASTRALES BIENES INMUEBLES DE NATURALEZA RÚSTICA

Municipio de LIBRILLA Provincia de MURCIA

VISADO COIARM
Expte: 201600086
Visado: 201900127

REFERENCIA CATASTRAL DEL INMUEBLE

30023A009002190000OA

DATOS DEL INMUEBLE

LOCALIZACIÓN

Polígono 9 Parcela 219

BARRACON. LIBRILLA [MURCIA]

USO LOCAL PRINCIPAL	AÑO CONSTRUCCIÓN
Agrario	--

COEFICIENTE DE PARTICIPACIÓN	SUPERFICIE CONSTRUIDA [m²]
100,000000	--

DATOS DE LA FINCA A LA QUE PERTENECE EL INMUEBLE

SITUACIÓN

Polígono 9 Parcela 219

BARRACON. LIBRILLA [MURCIA]

SUPERFICIE CONSTRUIDA [m²]	SUPERFICIE SUELO [m²]	TIPO DE FINCA
--	10.702	--

SUBPARCELAS

Subparcela	CC	Cultivo	IP	Superficie [Ha]
a	NR	Agrios regadío	02	1,0288
b	I-	Improductivo	00	0,0325
c	I-	Improductivo	00	0,0089

INFORMACIÓN GRÁFICA E: 1/2000

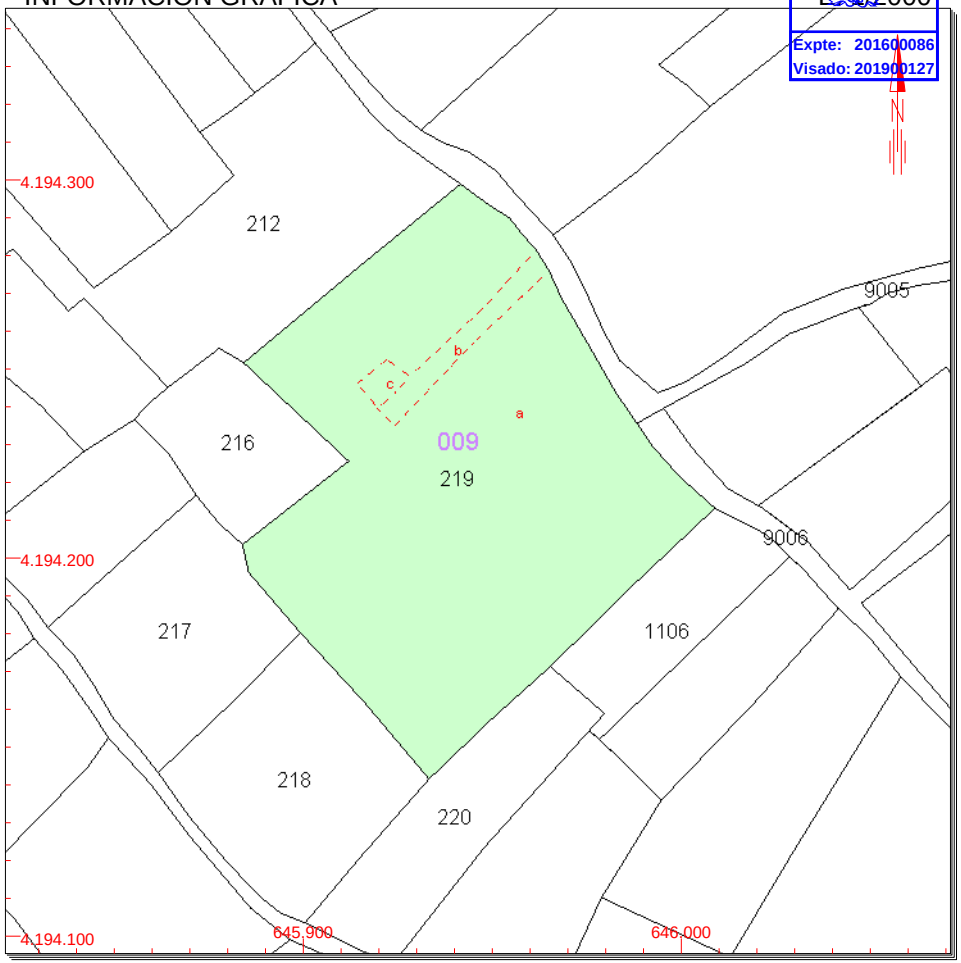

Este documento no es una certificación catastral, pero sus datos pueden ser verificados a través del 'Acceso a datos catastrales no protegidos' de la SEC.

Lunes , 2 de Junio de 2014

646.000 Coordenadas U.T.M. Huso 30 ETRS89
Límite de Manzana
Límite de Parcela
Límite de Construcciones
Mobiliario y aceras
Límite zona verde
Hidrografía

CONSULTA

009/00215
/00640
009/00217
009/00219
009/011
009/00644
009/00218
009/09028
009/
009/00645
009/00646
VISADO
COIARM
Expte: 201600086
Visado: 201900127
Leyenda
RED DISTRIBUCION
AFECCIONES
SERVIDUMBRE VUELO
SERVIDUMBRE ACUEDUCTO
OCUPACION TEMPORAL
PLENO DOMINIO APOYO POSTES
PLENO DOMINIO INSTALACIONES
PLENO DOMINIO ARQUETAS
PLENO DOMINIO CAMINOS
PLENO DOMINIO CASETAS HIDRANTES
PARCELAS AFECTADAS
PARCELAS URBANA
PARCELAS RUSTICA
POLIGONO CATASTRAL
EXPEDIENTE: 189
POLIGONO: 009
PARCELA: 00218

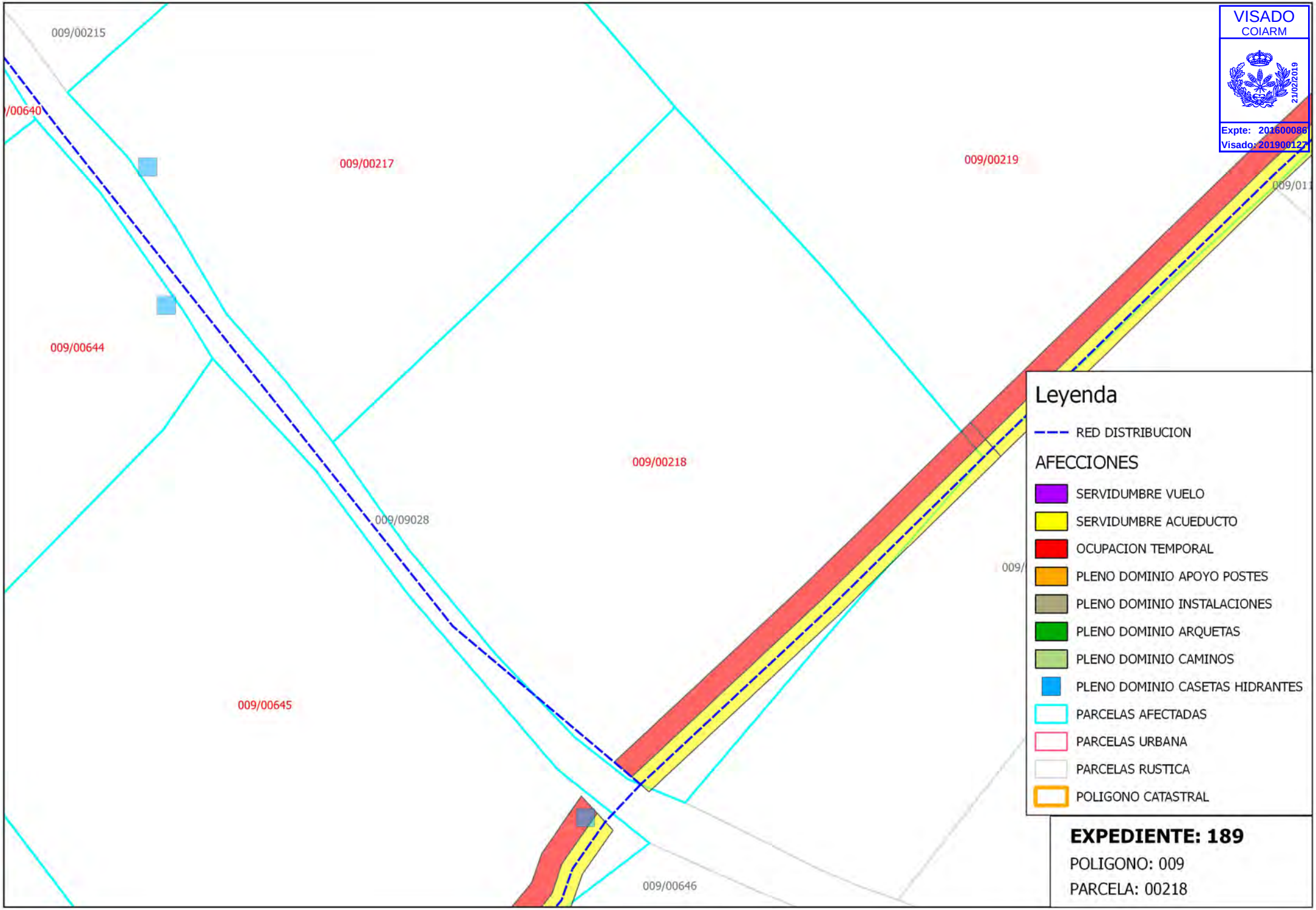

VISADO
COIARM
21/02/2019
Expte: 201600086
Visado: 201900127

GOBIERNO DE ESPAÑA | MINISTERIO DE HACIENDA Y ADMINISTRACIONES PÚBLICAS | SECRETARÍA DE ESTADO DE HACIENDA | DIRECCIÓN GENERAL DEL CATASTRO | Sede Electrónica del Catastro

CONSULTA DESCRIPTIVA Y GRÁFICA DE DATOS CATASTRALES BIENES INMUEBLES DE NATURALEZA RÚSTICA

Municipio de LIBRILLA Provincia de MURCIA

VISADO COIARM
Expte: 201600086
Visado: 201901127

REFERENCIA CATASTRAL DEL INMUEBLE

30023A009002180000OW

DATOS DEL INMUEBLE

LOCALIZACIÓN

Polígono 9 Parcela 218

BARRACON. LIBRILLA [MURCIA]

USO LOCAL PRINCIPAL	AÑO CONSTRUCCIÓN
Agrario [Agrios regadío 03]	--

COEFICIENTE DE PARTICIPACIÓN	SUPERFICIE CONSTRUIDA [m²]
100,000000	--

DATOS DE LA FINCA A LA QUE PERTENECE EL INMUEBLE

SITUACIÓN

Polígono 9 Parcela 218

BARRACON. LIBRILLA [MURCIA]

SUPERFICIE CONSTRUIDA [m²]	SUPERFICIE SUELO [m²]	TIPO DE FINCA
--	2.871	--

INFORMACIÓN GRÁFICA ESC. 1:2000

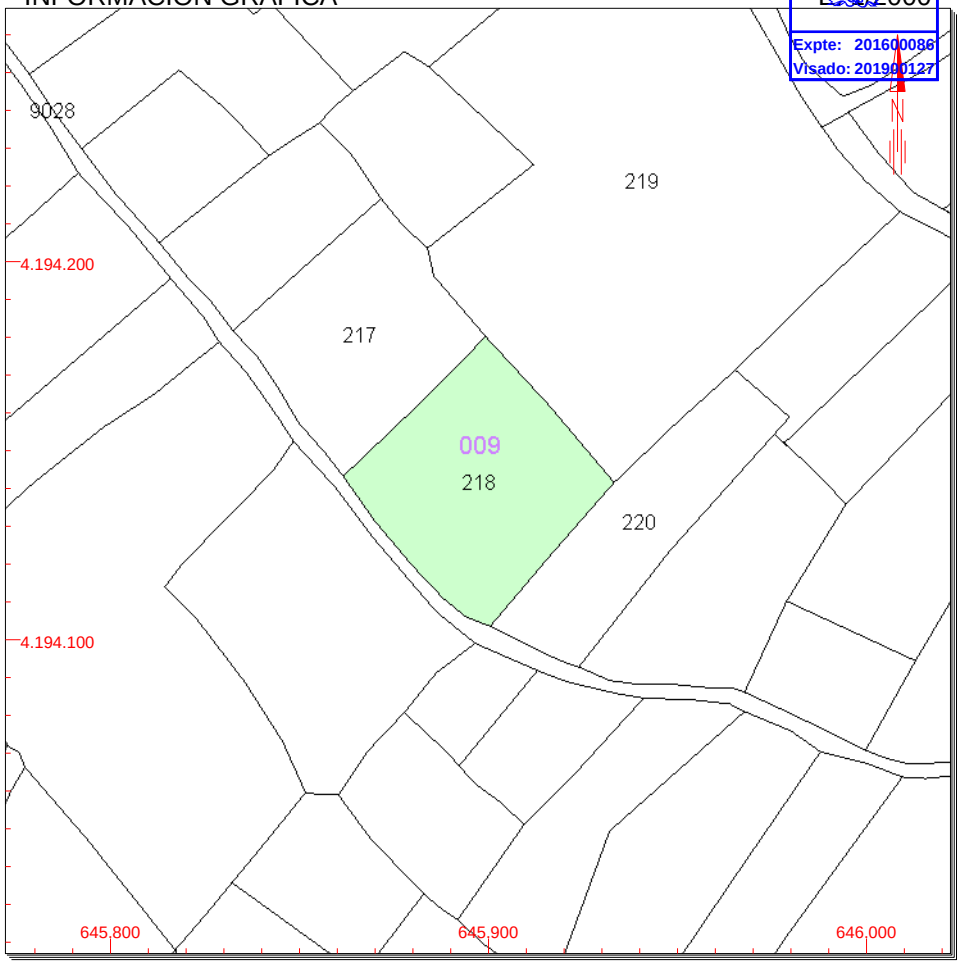

Este documento no es una certificación catastral, pero sus datos pueden ser verificados a través del 'Acceso a datos catastrales no protegidos' de la SEC.

Lunes , 2 de Junio de 2014

646.000 Coordenadas U.T.M. Huso 30 ETRS89
Límite de Manzana
Límite de Parcela
Límite de Construcciones
Mobiliario y aceras
Límite zona verde
Hidrografía

CONSULTA

009/00639
009/00640
009/00217
009/00218
009/09028
009/00220
009/00645
009/00644
009/00646
009/00648
009/00652
009/00653
009/09003
VISADO
COIARM
Expte: 201600066
Visado: 201900127
Leyenda
RED DISTRIBUCION
AFECCIONES
SERVIDUMBRE VUELO
SERVIDUMBRE ACUEDUCTO
OCUPACION TEMPORAL
PLENO DOMINIO APOYO POSTES
PLENO DOMINIO INSTALACIONES
PLENO DOMINIO ARQUETAS
PLENO DOMINIO CAMINOS
PLENO DOMINIO CASETAS HIDRANTES
PARCELAS AFECTADAS
PARCELAS URBANA
PARCELAS RUSTICA
POLIGONO CATASTRAL
EXPEDIENTE: 190
POLIGONO: 009
PARCELA: 00645

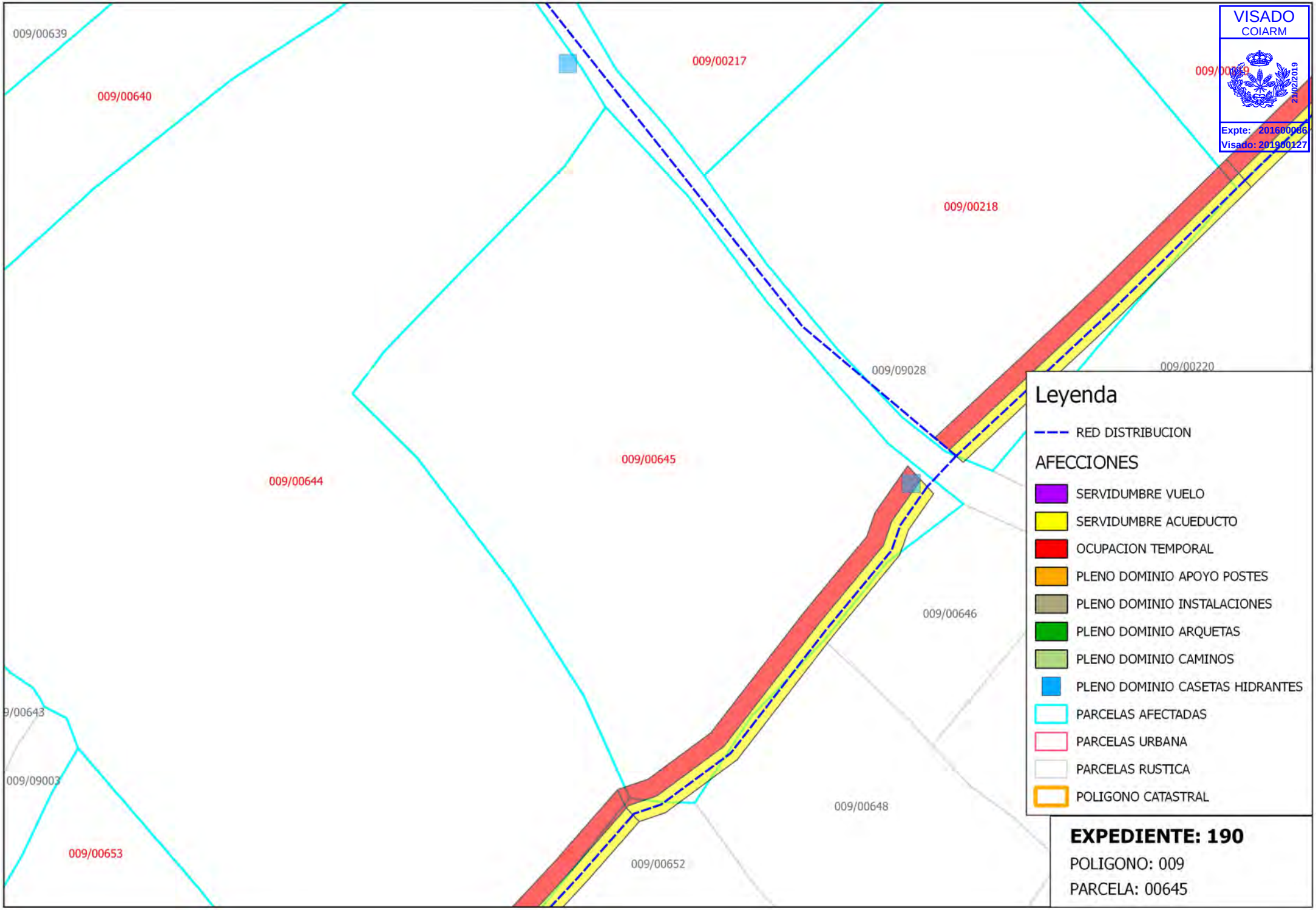
009/00639
009/00640
009/00217
009/00218
009/09028
009/00220
009/00645
009/00644
009/00646
9/00643
009/09003
009/00648
009/00653
009/00652
VISADO
COIARM
21/02/2019
Expte: 201600066
Visado: 201900127
Leyenda
RED DISTRIBUCION
AFECCIONES
SERVIDUMBRE VUELO
SERVIDUMBRE ACUEDUCTO
OCUPACION TEMPORAL
PLENO DOMINIO APOYO POSTES
PLENO DOMINIO INSTALACIONES
PLENO DOMINIO ARQUETAS
PLENO DOMINIO CAMINOS
PLENO DOMINIO CASETAS HIDRANTES
PARCELAS AFECTADAS
PARCELAS URBANA
PARCELAS RUSTICA
POLIGONO CATASTRAL
EXPEDIENTE: 190
POLIGONO: 009
PARCELA: 00645

GOBIERNO DE ESPAÑA

MINISTERIO DE HACIENDA Y ADMINISTRACIONES PÚBLICAS

SECRETARÍA DE ESTADO DE HACIENDA

DIRECCIÓN GENERAL DEL CATASTRO

Sede Electrónica del Catastro

CONSULTA DESCRIPTIVA Y GRÁFICA DE DATOS CATASTRALES BIENES INMUEBLES DE NATURALEZA RÚSTICA

Municipio de LIBRILLA Provincia de MURCIA

VISADO COIARM

Expte: 201600086
Visado: 201900127

REFERENCIA CATASTRAL DEL INMUEBLE

30023A009006450000OL

DATOS DEL INMUEBLE

LOCALIZACIÓN

Polígono 9 Parcela 645

SIFONES. LIBRILLA [MURCIA]

USO LOCAL PRINCIPAL: **Agrario [Agrios regadío 02]**

AÑO CONSTRUCCIÓN: **--**

COEFICIENTE DE PARTICIPACIÓN: **100,000000**

SUPERFICIE CONSTRUIDA [m²]: **--**

DATOS DE LA FINCA A LA QUE PERTENECE EL INMUEBLE

SITUACIÓN

Polígono 9 Parcela 645

SIFONES. LIBRILLA [MURCIA]

SUPERFICIE CONSTRUIDA [m²]: **--**

SUPERFICIE SUELO [m²]: **3.699**

TIPO DE FINCA: **--**

INFORMACIÓN GRÁFICA

ESC 1:2000

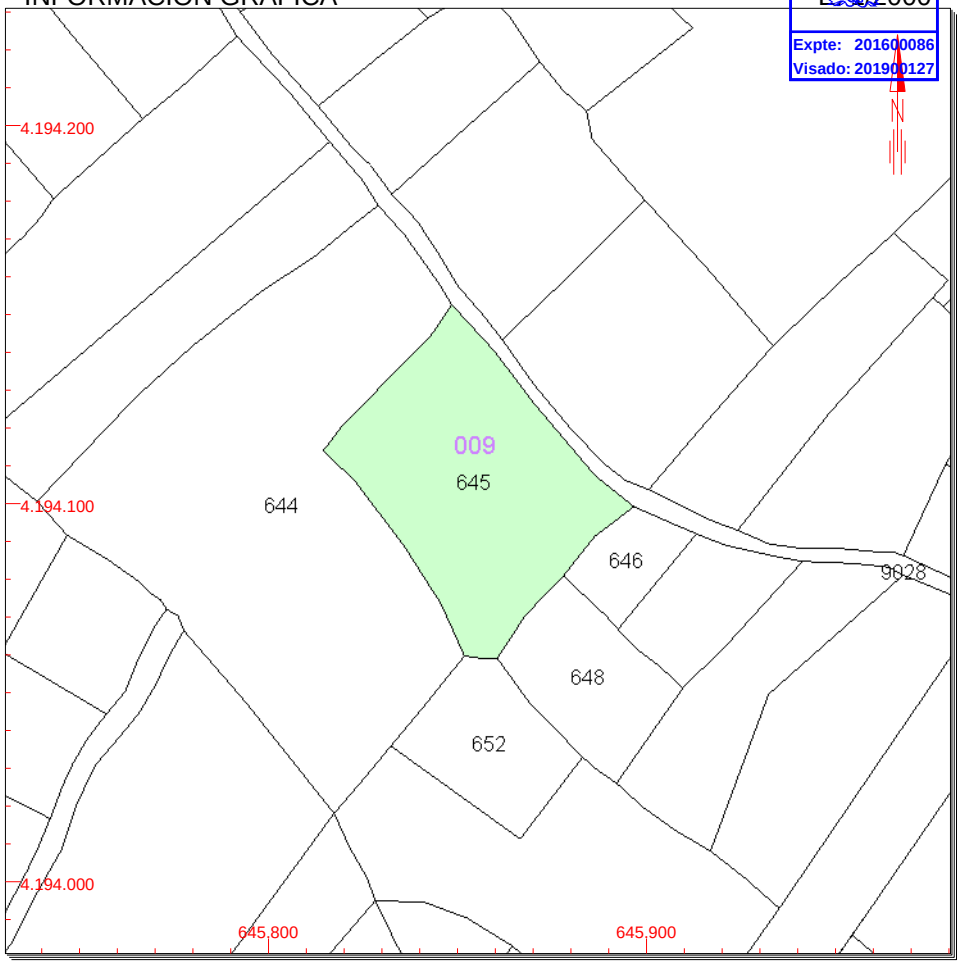

Este documento no es una certificación catastral, pero sus datos pueden ser verificados a través del 'Acceso a datos catastrales no protegidos' de la SEC.

Lunes , 2 de Junio de 2014

645.900 Coordenadas U.T.M. Huso 30 ETRS89
Límite de Manzana
Límite de Parcela
Límite de Construcciones
Mobiliario y aceras
Límite zona verde
Hidrografía

CONSULTA

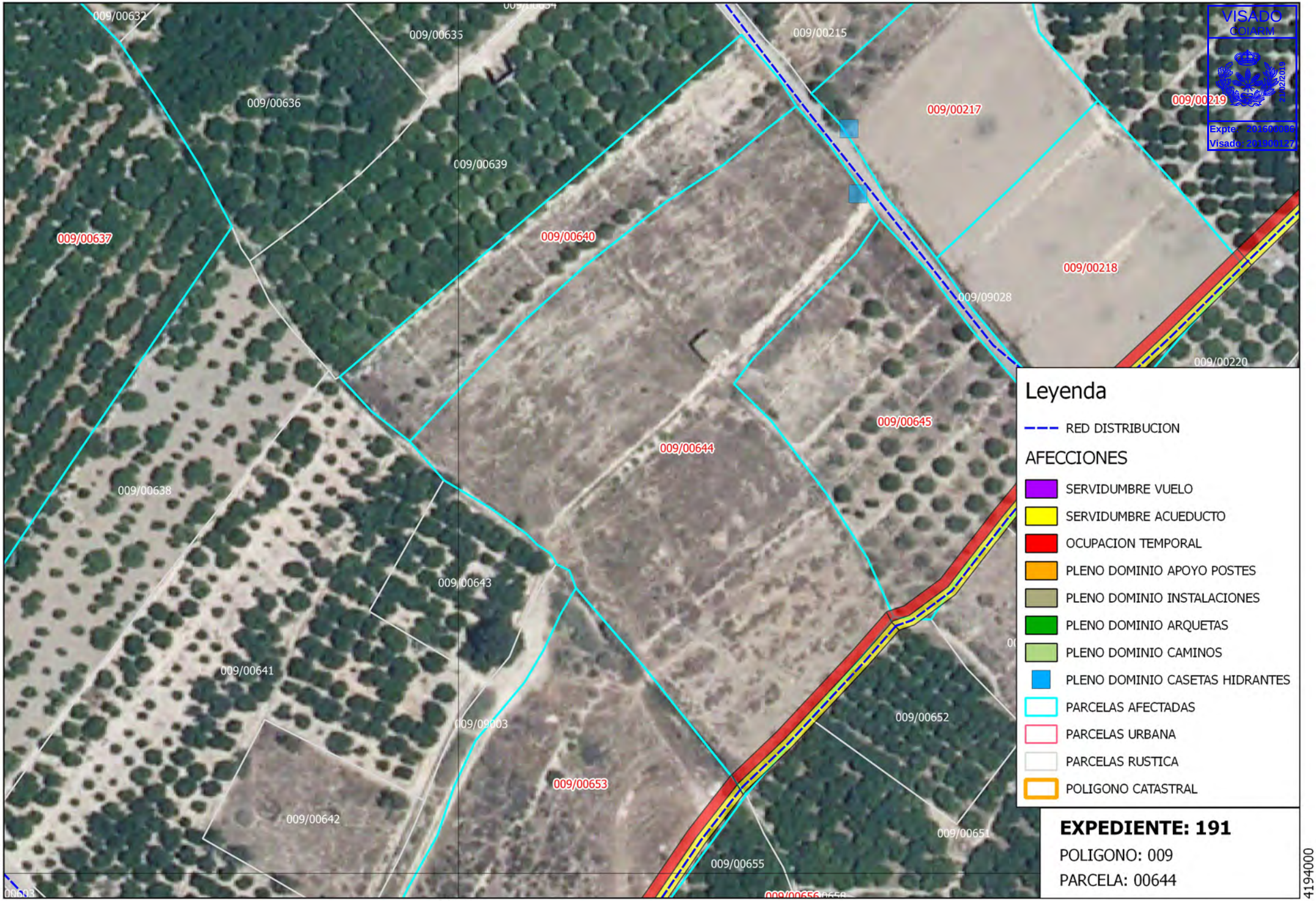
645750
4194000
009/00632
009/00635
009/00215
009/00636
009/00217
009/00219
009/00639
009/00637
009/00640
009/00218
009/09028
009/00220
009/00645
009/00644
009/00638
009/00643
009/00641
009/09003
009/00652
009/00653
009/00642
009/00651
009/00655
VISADO
COIARM
Expte: 201600086
Visado: 201900127
Leyenda
RED DISTRIBUCION
AFECCIONES
SERVIDUMBRE VUELO
SERVIDUMBRE ACUEDUCTO
OCUPACION TEMPORAL
PLENO DOMINIO APOYO POSTES
PLENO DOMINIO INSTALACIONES
PLENO DOMINIO ARQUETAS
PLENO DOMINIO CAMINOS
PLENO DOMINIO CASETAS HIDRANTES
PARCELAS AFECTADAS
PARCELAS URBANA
PARCELAS RUSTICA
POLIGONO CATASTRAL
EXPEDIENTE: 191
POLIGONO: 009
PARCELA: 00644

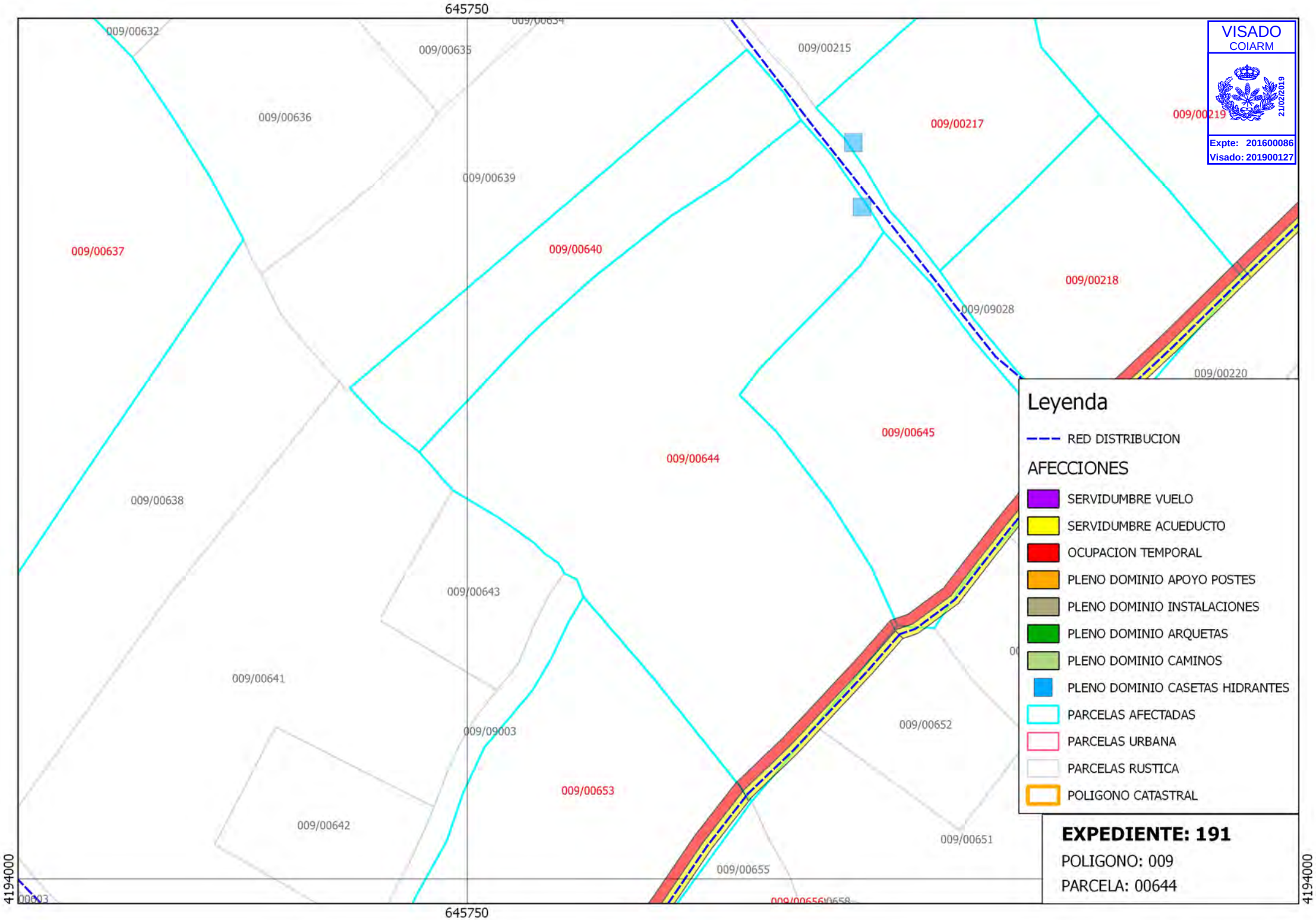
645750
4194000
009/00632
009/00635
009/00634
009/00215
009/00636
009/00217
009/00219
009/00639
009/00637
009/00640
009/00218
009/09028
009/00220
009/00645
009/00644
009/00638
009/00643
009/00641
009/09003
009/00652
009/00653
009/00642
009/00651
009/00655
009/00656
009/00658
009/00003
VISADO
COIARM
21/02/2019
Expte: 201600086
Visado: 201900127
Leyenda
RED DISTRIBUCION
AFECCIONES
SERVIDUMBRE VUELO
SERVIDUMBRE ACUEDUCTO
OCUPACION TEMPORAL
PLENO DOMINIO APOYO POSTES
PLENO DOMINIO INSTALACIONES
PLENO DOMINIO ARQUETAS
PLENO DOMINIO CAMINOS
PLENO DOMINIO CASETAS HIDRANTES
PARCELAS AFECTADAS
PARCELAS URBANA
PARCELAS RUSTICA
POLIGONO CATASTRAL
EXPEDIENTE: 191
POLIGONO: 009
PARCELA: 00644

GOBIERNO DE ESPAÑA | MINISTERIO DE HACIENDA Y ADMINISTRACIONES PÚBLICAS | SECRETARÍA DE ESTADO DE HACIENDA | DIRECCIÓN GENERAL DEL CATASTRO | Sede Electrónica del Catastro

CONSULTA DESCRIPTIVA Y GRÁFICA DE DATOS CATASTRALES BIENES INMUEBLES DE NATURALEZA RÚSTICA

Municipio de LIBRILLA Provincia de MURCIA

VISADO COIARM
Expte: 201600086
Visado: 201900127

REFERENCIA CATASTRAL DEL INMUEBLE

30023A009006440000OP

DATOS DEL INMUEBLE

LOCALIZACIÓN

Polígono 9 Parcela 644

SIFONES. LIBRILLA [MURCIA]

USO LOCAL PRINCIPAL	AÑO CONSTRUCCIÓN
Agrario	--

COEFICIENTE DE PARTICIPACIÓN	SUPERFICIE CONSTRUIDA [m²]
100,000000	--

DATOS DE LA FINCA A LA QUE PERTENECE EL INMUEBLE

SITUACIÓN

Polígono 9 Parcela 644

SIFONES. LIBRILLA [MURCIA]

SUPERFICIE CONSTRUIDA [m²]	SUPERFICIE SUELO [m²]	TIPO DE FINCA
--	8.611	--

SUBPARCELAS

Subparcela	CC	Cultivo	IP	Superficie [Ha]
a	NR	Agrios regadío	02	0,4158
b	NR	Agrios regadío	02	0,3913
c	I-	Improductivo	00	0,0540

INFORMACIÓN GRÁFICA E: 1:2000

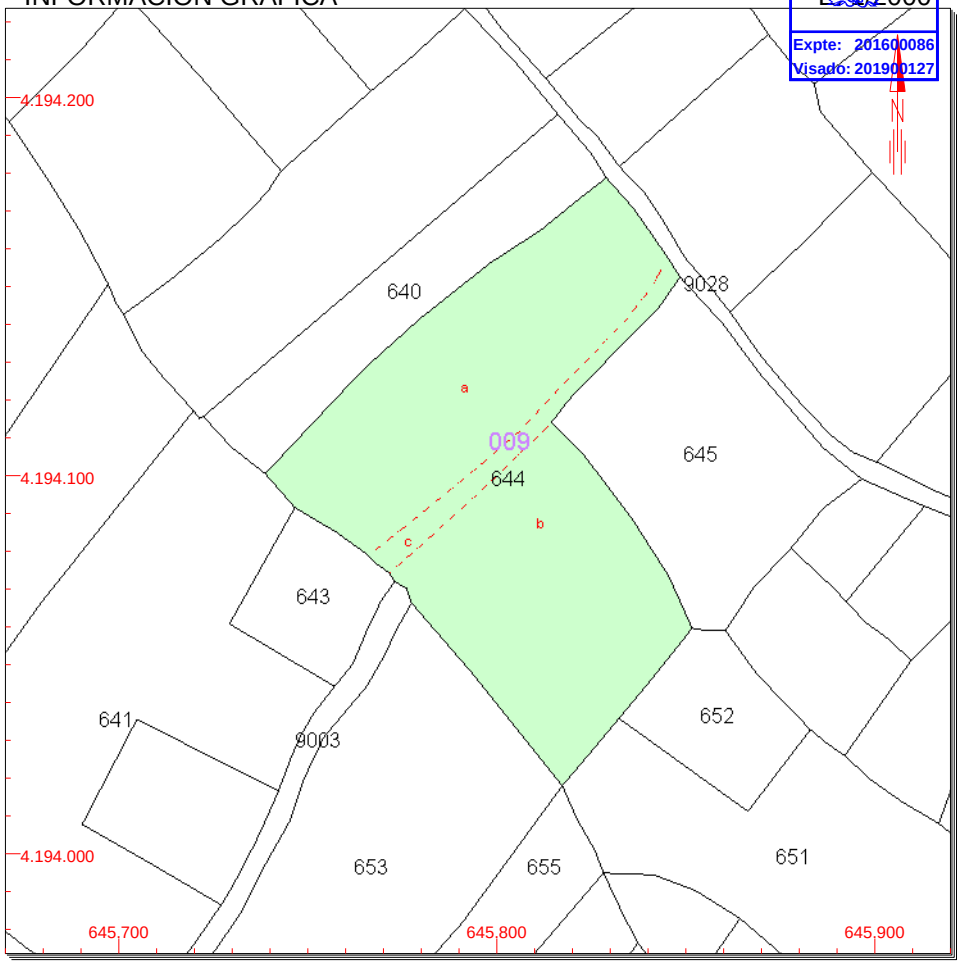

Este documento no es una certificación catastral, pero sus datos pueden ser verificados a través del 'Acceso a datos catastrales no protegidos' de la SEC.

Lunes , 2 de Junio de 2014

645.900 Coordenadas U.T.M. Huso 30 ETRS89
Límite de Manzana
Límite de Parcela
Límite de Construcciones
Mobiliario y aceras
Límite zona verde
Hidrografía

CONSULTA

645750

4194000

009/00637
009/00638
009/00643
009/00644
009/00645
009/00646
009/00648
009/00652
009/00641
009/00642
009/00653
009/00655
009/09003
009/00603
009/00656
009/00654
009/00657
009/00602
009/00601
009/01036
009/00663

VISADO
COIARM
Expte: 201600086
Visado: 201900127

Leyenda

RED DISTRIBUCION

AFECCIONES

- SERVIDUMBRE VUELO
- SERVIDUMBRE ACUEDUCTO
- OCUPACION TEMPORAL
- PLENO DOMINIO APOYO POSTES
- PLENO DOMINIO INSTALACIONES
- PLENO DOMINIO ARQUETAS
- PLENO DOMINIO CAMINOS
- PLENO DOMINIO CASETAS HIDRANTES
- PARCELAS AFECTADAS
- PARCELAS URBANA
- PARCELAS RUSTICA
- POLIGONO CATASTRAL

EXPEDIENTE: 192

POLIGONO: 009

PARCELA: 00653

645750

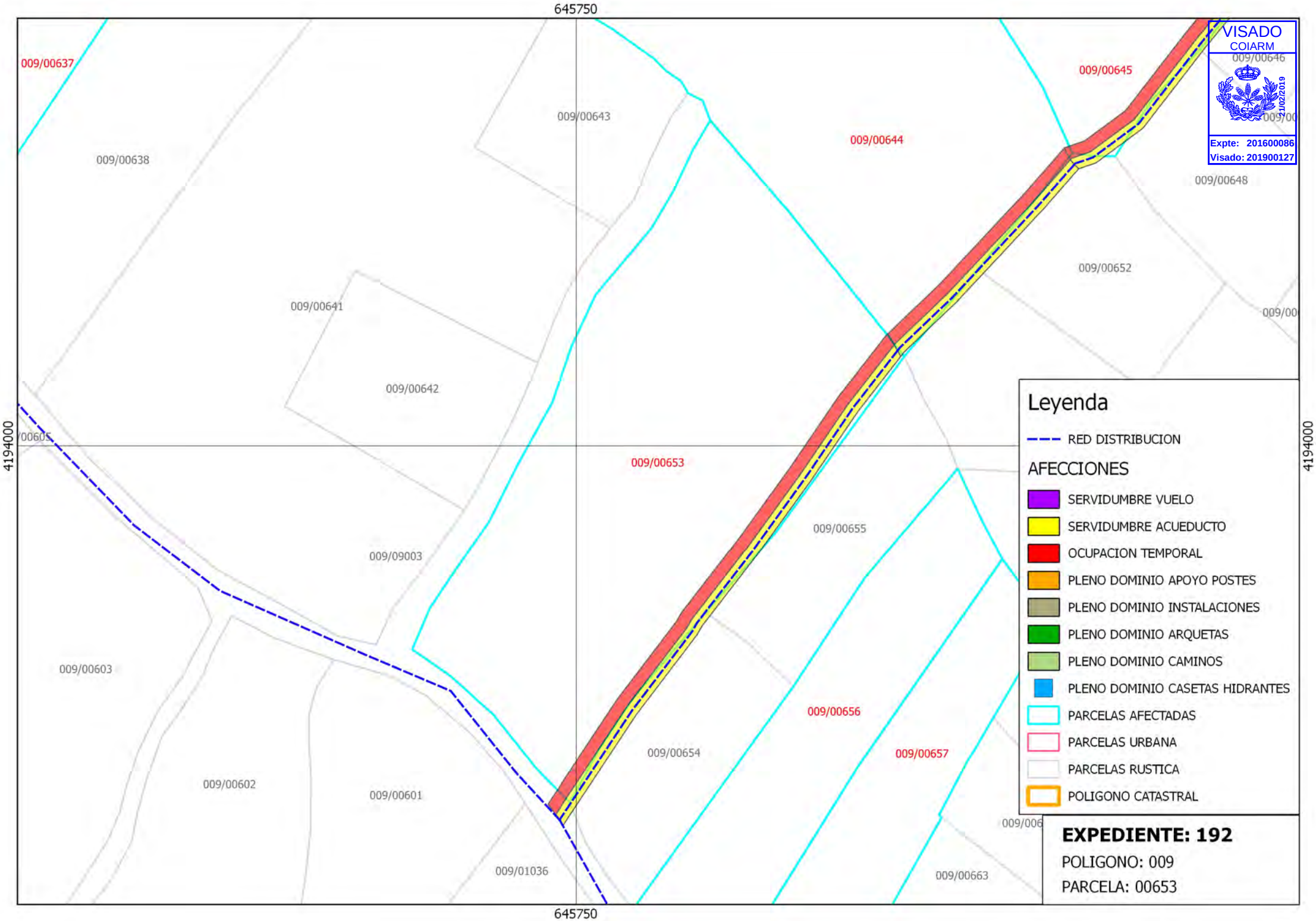
645750
4194000
009/00637
009/00638
009/00643
009/00644
009/00645
009/00646
009/00648
009/00652
009/00641
009/00642
009/00653
009/00655
009/09003
009/00603
009/00656
009/00657
009/00654
009/00602
009/00601
009/01036
009/00663
VISADO
COIARM
21/02/2019
Expte: 201600086
Visado: 201900127
Leyenda
RED DISTRIBUCION
AFECCIONES
SERVIDUMBRE VUELO
SERVIDUMBRE ACUEDUCTO
OCUPACION TEMPORAL
PLENO DOMINIO APOYO POSTES
PLENO DOMINIO INSTALACIONES
PLENO DOMINIO ARQUETAS
PLENO DOMINIO CAMINOS
PLENO DOMINIO CASETAS HIDRANTES
PARCELAS AFECTADAS
PARCELAS URBANA
PARCELAS RUSTICA
POLIGONO CATASTRAL
EXPEDIENTE: 192
POLIGONO: 009
PARCELA: 00653

GOBIERNO DE ESPAÑA

MINISTERIO DE HACIENDA Y ADMINISTRACIONES PÚBLICAS

SECRETARÍA DE ESTADO DE HACIENDA

DIRECCIÓN GENERAL DEL CATASTRO

Sede Electrónica del Catastro

CONSULTA DESCRIPTIVA Y GRÁFICA DE DATOS CATASTRALES BIENES INMUEBLES DE NATURALEZA RÚSTICA

Municipio de LIBRILLA Provincia de MURCIA

VISADO COIARM

Expte: 201600086
Visado: 201900127

REFERENCIA CATASTRAL DEL INMUEBLE

30023A009006530000OK

DATOS DEL INMUEBLE

LOCALIZACIÓN

Polígono 9 Parcela 653

CASA BONACHE. LIBRILLA [MURCIA]

USO LOCAL PRINCIPAL: **Agrario [Labor o Labradío secano 02]**

AÑO CONSTRUCCIÓN: **--**

COEFICIENTE DE PARTICIPACIÓN: **100,000000**

SUPERFICIE CONSTRUIDA [m²]: **--**

DATOS DE LA FINCA A LA QUE PERTENECE EL INMUEBLE

SITUACIÓN

Polígono 9 Parcela 653

CASA BONACHE. LIBRILLA [MURCIA]

SUPERFICIE CONSTRUIDA [m²]	SUPERFICIE SUELO [m²]	TIPO DE FINCA
--	6.138	--

INFORMACIÓN GRÁFICA — ESC 1/2000

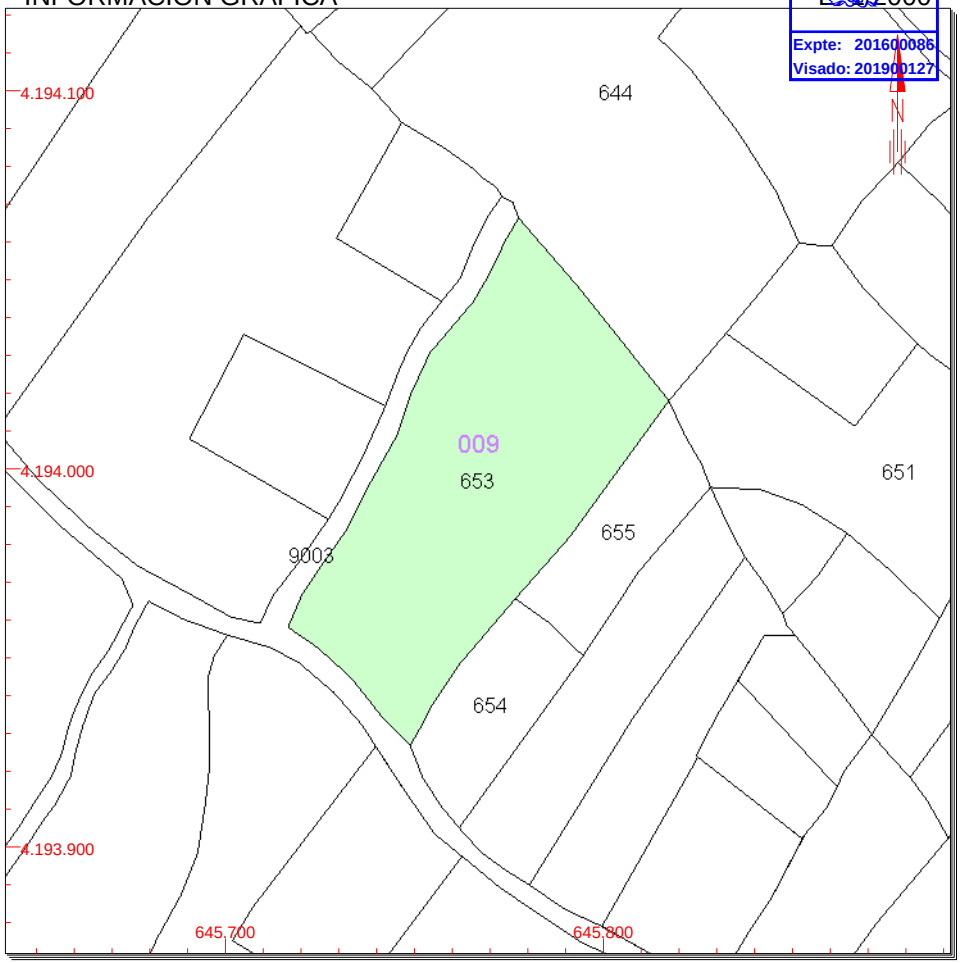

Este documento no es una certificación catastral, pero sus datos pueden ser verificados a través del 'Acceso a datos catastrales no protegidos' de la SEC.

Lunes , 2 de Junio de 2014

645.800 Coordenadas U.T.M. Huso 30 ETRS89
Límite de Manzana
Límite de Parcela
Límite de Construcciones
Mobiliario y aceras
Límite zona verde
Hidrografía

CONSULTA

645750

645750

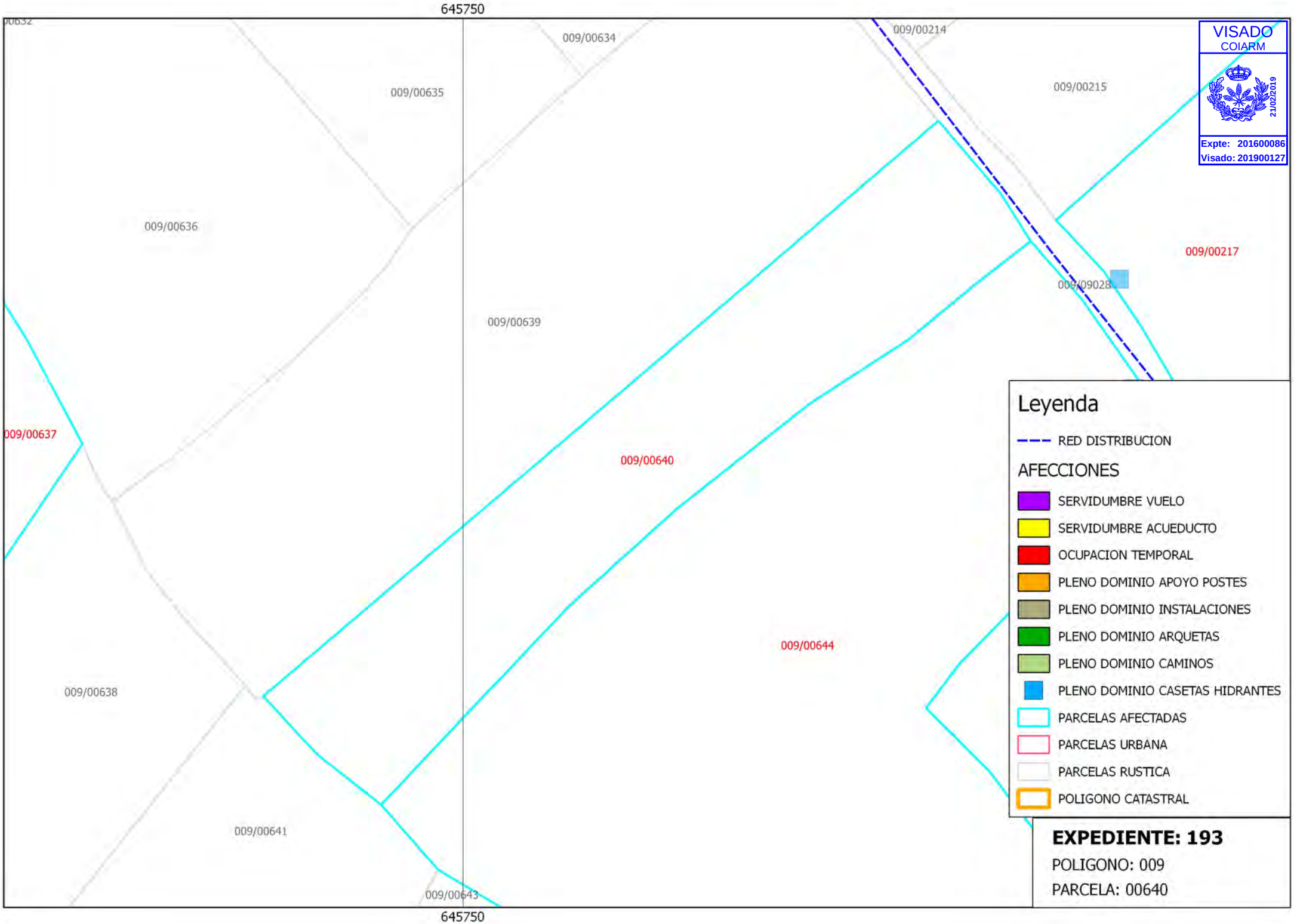
645750
009/00632
009/00634
009/00214
009/00635
009/00215
009/00636
009/00217
009/09028
009/00639
009/00637
009/00640
009/00644
009/00638
009/00641
009/00643
645750
VISADO
COIARM
21/02/2019
Expte: 201600086
Visado: 201900127
Leyenda
RED DISTRIBUCION
AFECCIONES
SERVIDUMBRE VUELO
SERVIDUMBRE ACUEDUCTO
OCUPACION TEMPORAL
PLENO DOMINIO APOYO POSTES
PLENO DOMINIO INSTALACIONES
PLENO DOMINIO ARQUETAS
PLENO DOMINIO CAMINOS
PLENO DOMINIO CASETAS HIDRANTES
PARCELAS AFECTADAS
PARCELAS URBANA
PARCELAS RUSTICA
POLIGONO CATASTRAL
EXPEDIENTE: 193
POLIGONO: 009
PARCELA: 00640

GOBIERNO DE ESPAÑA

MINISTERIO DE HACIENDA Y ADMINISTRACIONES PÚBLICAS

SECRETARÍA DE ESTADO DE HACIENDA

DIRECCIÓN GENERAL DEL CATASTRO

Sede Electrónica del Catastro

CONSULTA DESCRIPTIVA Y GRÁFICA DE DATOS CATASTRALES BIENES INMUEBLES DE NATURALEZA RÚSTICA

Municipio de LIBRILLA Provincia de MURCIA

VISADO COIARM

Expte: 201600086
Visado: 201900127

REFERENCIA CATASTRAL DEL INMUEBLE

30023A009006400000OB

DATOS DEL INMUEBLE

LOCALIZACIÓN

Polígono 9 Parcela 640

SIFONES. LIBRILLA [MURCIA]

USO LOCAL PRINCIPAL: **Agrario [Agrios regadío 03]**

AÑO CONSTRUCCIÓN: **--**

COEFICIENTE DE PARTICIPACIÓN: **100,000000**

SUPERFICIE CONSTRUIDA [m²]: **--**

DATOS DE LA FINCA A LA QUE PERTENECE EL INMUEBLE

SITUACIÓN

Polígono 9 Parcela 640

SIFONES. LIBRILLA [MURCIA]

SUPERFICIE CONSTRUIDA [m²]	SUPERFICIE SUELO [m²]	TIPO DE FINCA
--	2.346	--

INFORMACIÓN GRÁFICA E: 1:2000

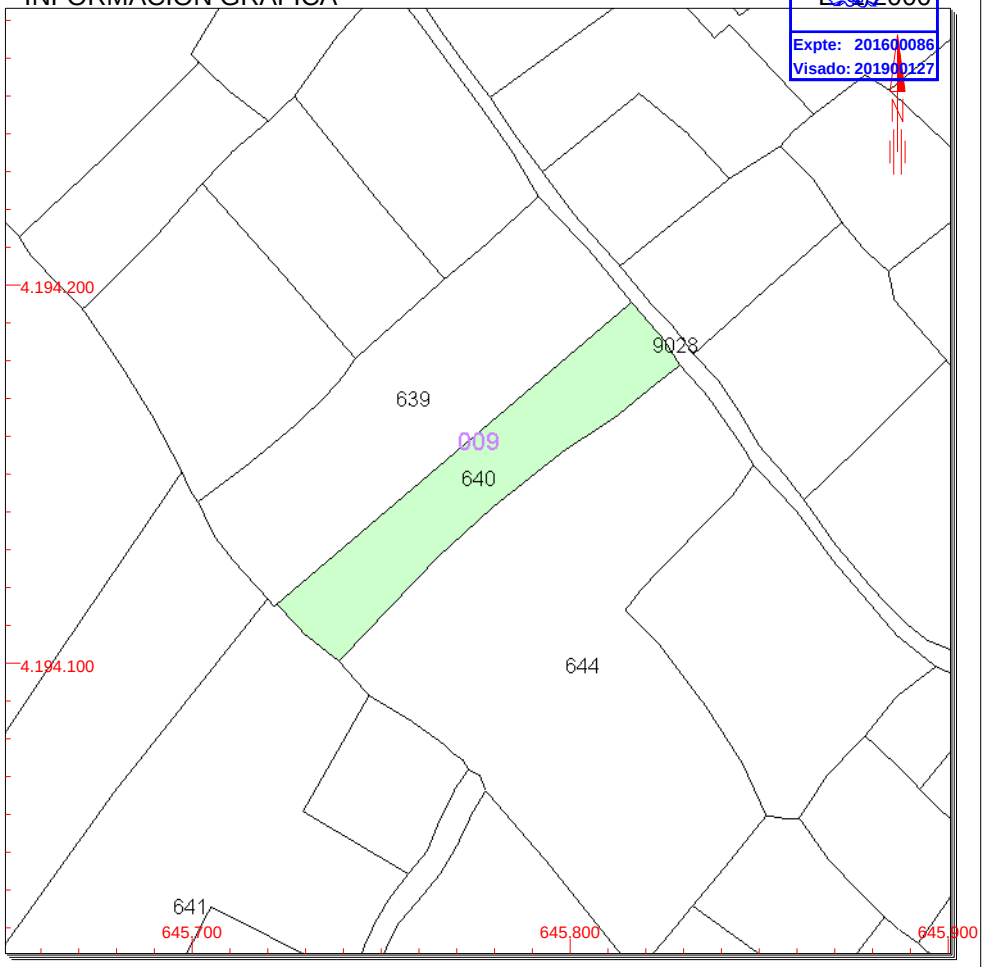

Este documento no es una certificación catastral, pero sus datos pueden ser verificados a través del 'Acceso a datos catastrales no protegidos' de la SEC.

Lunes , 2 de Junio de 2014

645.900 Coordenadas U.T.M. Huso 30 ETRS89
Límite de Manzana
Límite de Parcela
Límite de Construcciones
Mobiliario y aceras
Límite zona verde
Hidrografía

CONSULTA

009/00214
009/00216
009/00215
009/00639
009/00219
009/00217
009/00640
009/09028
009/00644
009/00218
009/00645
VISADO
COIARM
Expte: 201600086
Visado: 201600127
Leyenda
RED DISTRIBUCION
AFECCIONES
SERVIDUMBRE VUELO
SERVIDUMBRE ACUEDUCTO
OCUPACION TEMPORAL
PLENO DOMINIO APOYO POSTES
PLENO DOMINIO INSTALACIONES
PLENO DOMINIO ARQUETAS
PLENO DOMINIO CAMINOS
PLENO DOMINIO CASETAS HIDRANTES
PARCELAS AFECTADAS
PARCELAS URBANA
PARCELAS RUSTICA
POLIGONO CATASTRAL
EXPEDIENTE: 194
POLIGONO: 009
PARCELA: 00217

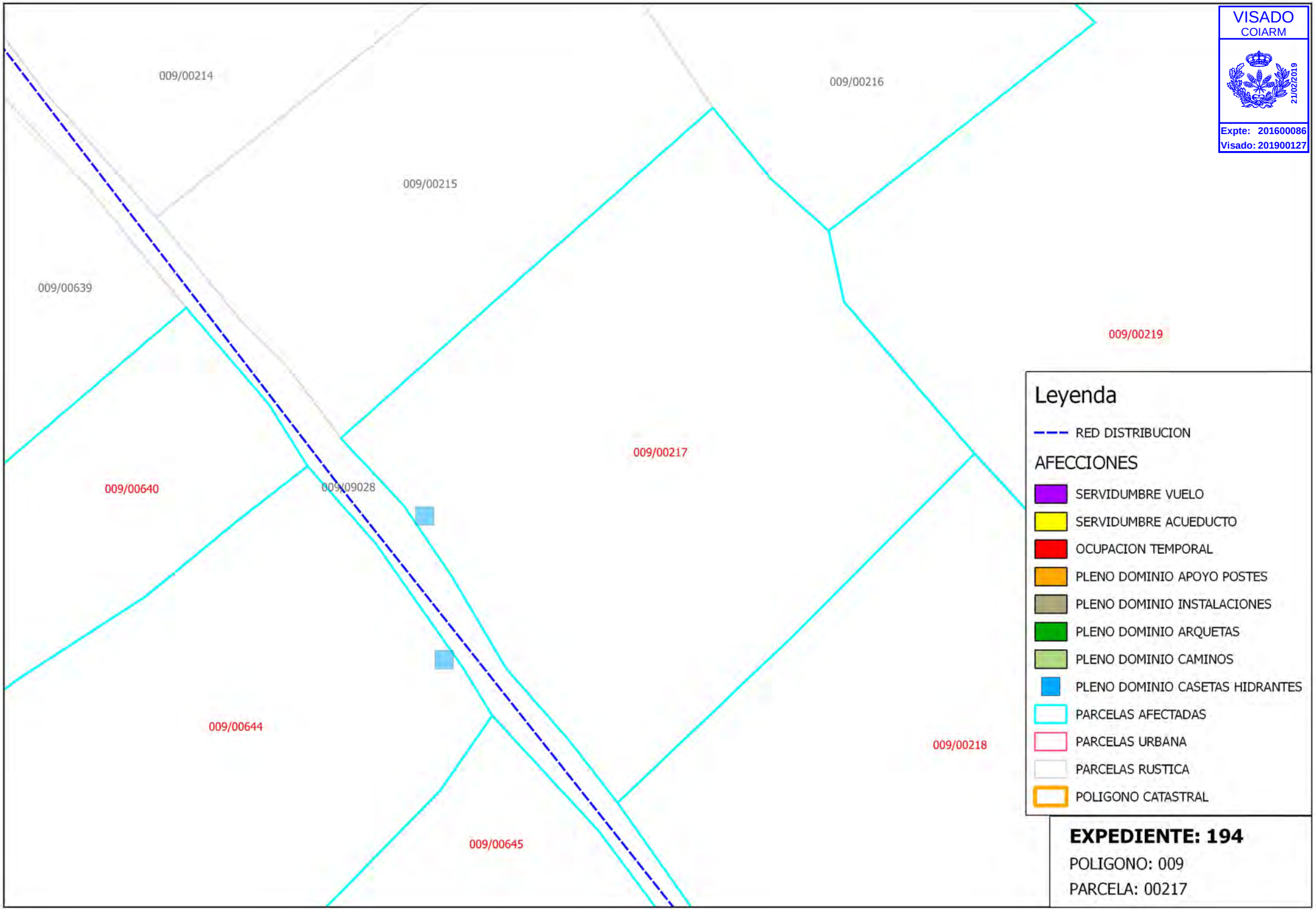

VISADO
COIARM
21/02/2019
Expte: 201600086
Visado: 201900127

GOBIERNO DE ESPAÑA

MINISTERIO DE HACIENDA Y ADMINISTRACIONES PÚBLICAS

SECRETARÍA DE ESTADO DE HACIENDA

DIRECCIÓN GENERAL DEL CATASTRO

Sede Electrónica del Catastro

CONSULTA DESCRIPTIVA Y GRÁFICA DE DATOS CATASTRALES BIENES INMUEBLES DE NATURALEZA RÚSTICA

Municipio de LIBRILLA Provincia de MURCIA

VISADO COIARM 01/02/2019
Expte: 201600086
Visado: 201900127

REFERENCIA CATASTRAL DEL INMUEBLE

30023A009002170000OH

DATOS DEL INMUEBLE

LOCALIZACIÓN

Polígono 9 Parcela 217

BARRACON. LIBRILLA [MURCIA]

USO LOCAL PRINCIPAL: **Agrario [Agrios regadío 03]**

AÑO CONSTRUCCIÓN: **--**

COEFICIENTE DE PARTICIPACIÓN: **100,000000**

SUPERFICIE CONSTRUIDA [m²]: **--**

DATOS DE LA FINCA A LA QUE PERTENECE EL INMUEBLE

SITUACIÓN

Polígono 9 Parcela 217

BARRACON. LIBRILLA [MURCIA]

SUPERFICIE CONSTRUIDA [m²]: **--**

SUPERFICIE SUELO [m²]: **2.421**

TIPO DE FINCA: **--**

INFORMACIÓN GRÁFICA

ESC 1:2000

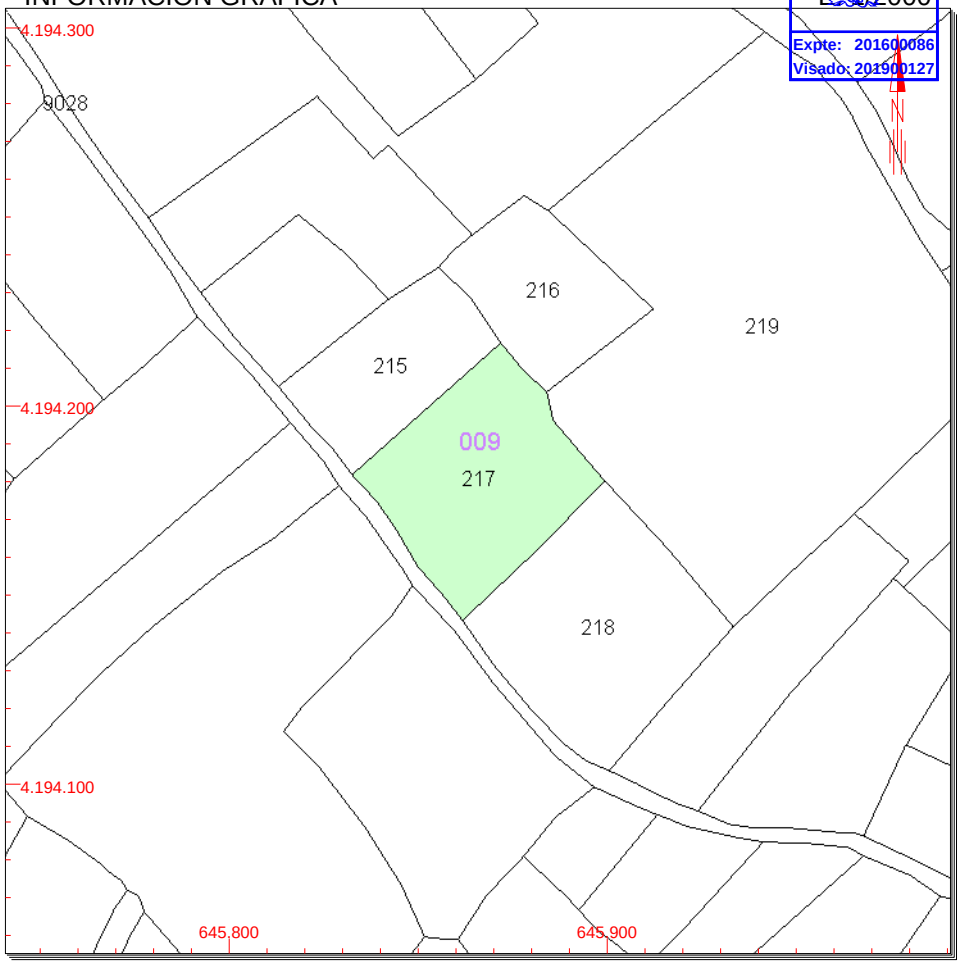

Este documento no es una certificación catastral, pero sus datos pueden ser verificados a través del 'Acceso a datos catastrales no protegidos' de la SEC.

Lunes , 2 de Junio de 2014

645.900 Coordenadas U.T.M. Huso 30 ETRS89
Límite de Manzana
Límite de Parcela
Límite de Construcciones
Mobiliario y aceras
Límite zona verde
Hidrografía

CONSULTA

645750

4194250

009/00014
009/00025
009/00023
009/00024
009/01111
009/00020
009/00021
009/00194
009/00015
009/00019
009/00206
009/00208
009/00017
009/00018
009/00209
009/00016
009/00207
009/00210
009/09005
009/00211
009/00629
009/00630
009/00212
009/00633
009/09028
009/00631
009/00213
009/00634
009/00632
009/00214
009/00216
009/00635
009/00215
009/00636
009/00639
009/00217

VISADO
009/01/2019
Expte: 201600086
Visado: 201900127

Leyenda

RED DISTRIBUCION

AFECCIONES

- SERVIDUMBRE VUELO
- SERVIDUMBRE ACUEDUCTO
- OCUPACION TEMPORAL
- PLENO DOMINIO APOYO POSTES
- PLENO DOMINIO INSTALACIONES
- PLENO DOMINIO ARQUETAS
- PLENO DOMINIO CAMINOS
- PLENO DOMINIO CASETAS HIDRANTES
- PARCELAS AFECTADAS
- PARCELAS URBANA
- PARCELAS RUSTICA
- POLIGONO CATASTRAL

EXPEDIENTE: 195

POLIGONO: 009

PARCELA: 00212

645750

4194250

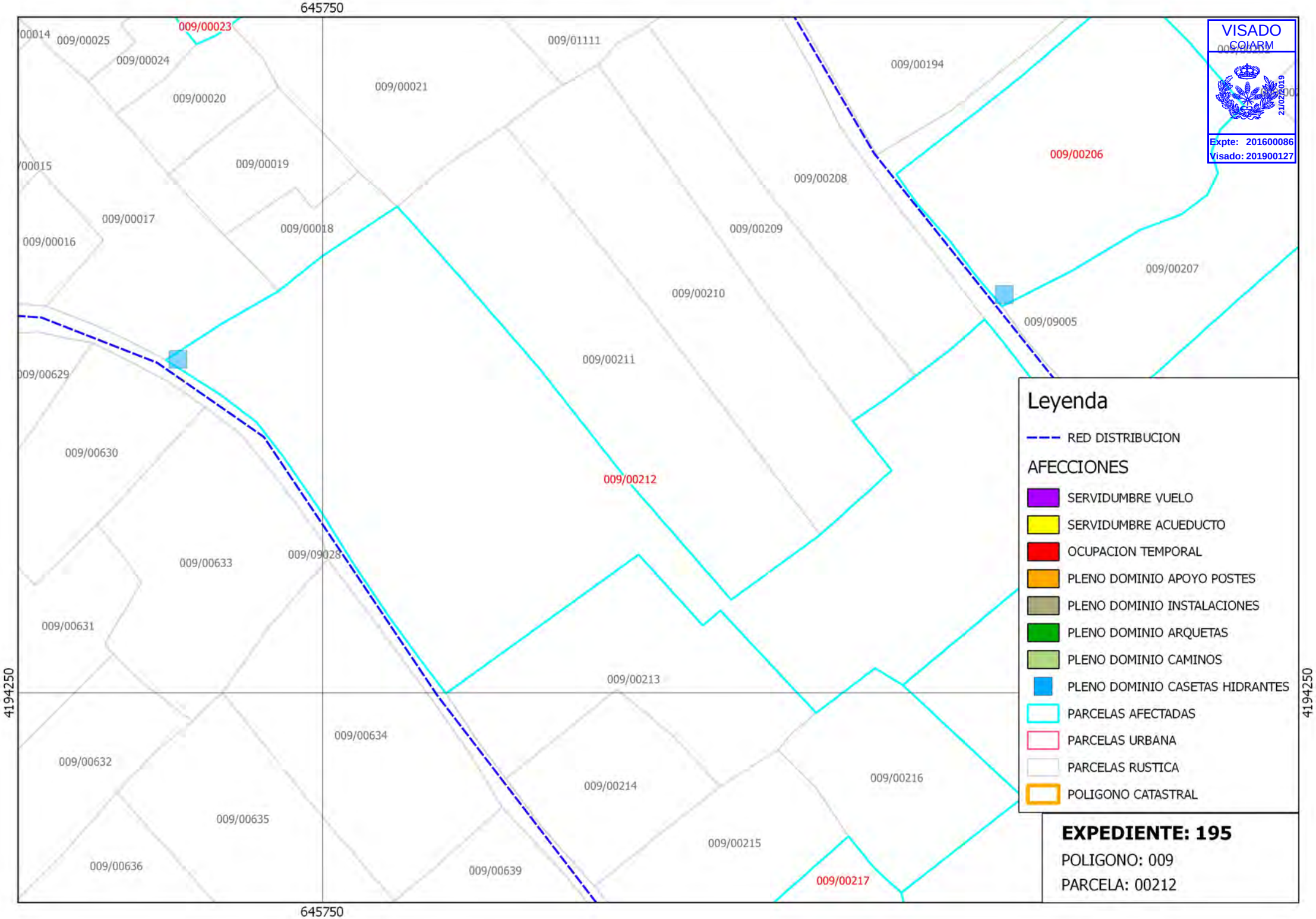
645750
4194250
009/00014
009/00025
009/00023
009/00024
009/00020
009/00021
009/01111
009/00194
009/00206
009/00015
009/00019
009/00208
009/00017
009/00018
009/00209
009/00016
009/00207
009/00210
009/09005
009/00211
009/00629
009/00630
009/00212
009/00633
009/09028
009/00631
009/00213
009/00634
009/00632
009/00214
009/00216
009/00635
009/00215
009/00636
009/00639
009/00217
VISADO
COIARM
21/02/2019
Expte: 201600086
Visado: 201900127
Leyenda
RED DISTRIBUCION
AFECCIONES
SERVIDUMBRE VUELO
SERVIDUMBRE ACUEDUCTO
OCUPACION TEMPORAL
PLENO DOMINIO APOYO POSTES
PLENO DOMINIO INSTALACIONES
PLENO DOMINIO ARQUETAS
PLENO DOMINIO CAMINOS
PLENO DOMINIO CASETAS HIDRANTES
PARCELAS AFECTADAS
PARCELAS URBANA
PARCELAS RUSTICA
POLIGONO CATASTRAL
EXPEDIENTE: 195
POLIGONO: 009
PARCELA: 00212

GOBIERNO DE ESPAÑA

MINISTERIO DE HACIENDA Y ADMINISTRACIONES PÚBLICAS

SECRETARÍA DE ESTADO DE HACIENDA

DIRECCIÓN GENERAL DEL CATASTRO

Sede Electrónica del Catastro

CONSULTA DESCRIPTIVA Y GRÁFICA DE DATOS CATASTRALES BIENES INMUEBLES DE NATURALEZA RÚSTICA

Municipio de LIBRILLA Provincia de MURCIA

VISADO COIARM

Expte: 201600086
Visado: 201900127

REFERENCIA CATASTRAL DEL INMUEBLE

30023A009002120000OJ

DATOS DEL INMUEBLE

LOCALIZACIÓN

Polígono 9 Parcela 212

BARRACON. LIBRILLA [MURCIA]

USO LOCAL PRINCIPAL: **Agrario [Agrios regadío 03]**

AÑO CONSTRUCCIÓN: **--**

COEFICIENTE DE PARTICIPACIÓN: **100,000000**

SUPERFICIE CONSTRUIDA [m²]: **--**

DATOS DE LA FINCA A LA QUE PERTENECE EL INMUEBLE

SITUACIÓN

Polígono 9 Parcela 212

BARRACON. LIBRILLA [MURCIA]

SUPERFICIE CONSTRUIDA [m²]	SUPERFICIE SUELO [m²]	TIPO DE FINCA
--	10.288	--

INFORMACIÓN GRÁFICA

ESC 1/2500

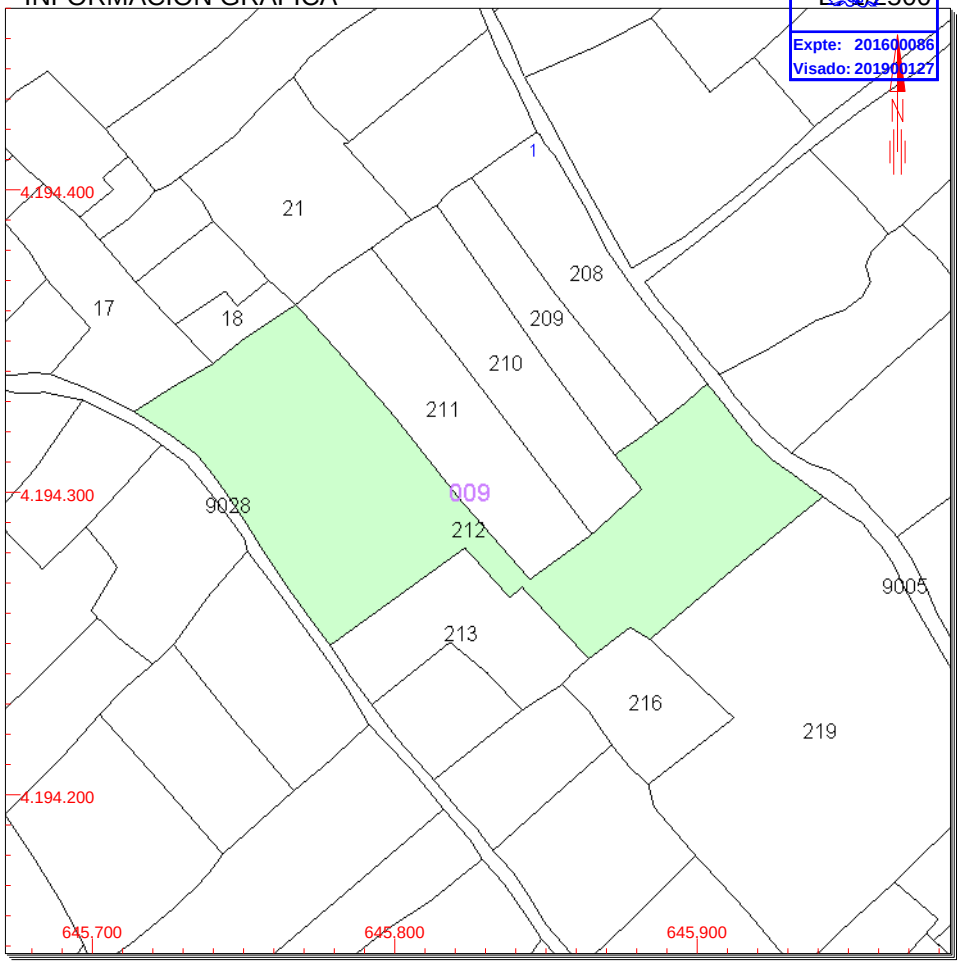

Este documento no es una certificación catastral, pero sus datos pueden ser verificados a través del 'Acceso a datos catastrales no protegidos' de la SEC.

Lunes , 2 de Junio de 2014

645.900 Coordenadas U.T.M. Huso 30 ETRS89
Límite de Manzana
Límite de Parcela
Límite de Construcciones
Mobiliario y aceras
Límite zona verde
Hidrografía

CONSULTA

009/00012
009/00013
009/00014
009/00015
009/00016
009/00017
009/00626
009/00625
009/00624
009/00623
009/09028
009/00627
009/00622
009/00637
009/00628
VISADO
COIARM
21/02/2019
Expte: 201600086
Visado:201900127
Leyenda
RED DISTRIBUCION
AFECCIONES
SERVIDUMBRE VUELO
SERVIDUMBRE ACUEDUCTO
OCUPACION TEMPORAL
PLENO DOMINIO APOYO POSTES
PLENO DOMINIO INSTALACIONES
PLENO DOMINIO ARQUETAS
PLENO DOMINIO CAMINOS
PLENO DOMINIO CASETAS HIDRANTES
PARCELAS AFECTADAS
PARCELAS URBANA
PARCELAS RUSTICA
POLIGONO CATASTRAL
EXPEDIENTE: 196
POLIGONO: 009
PARCELA: 00627

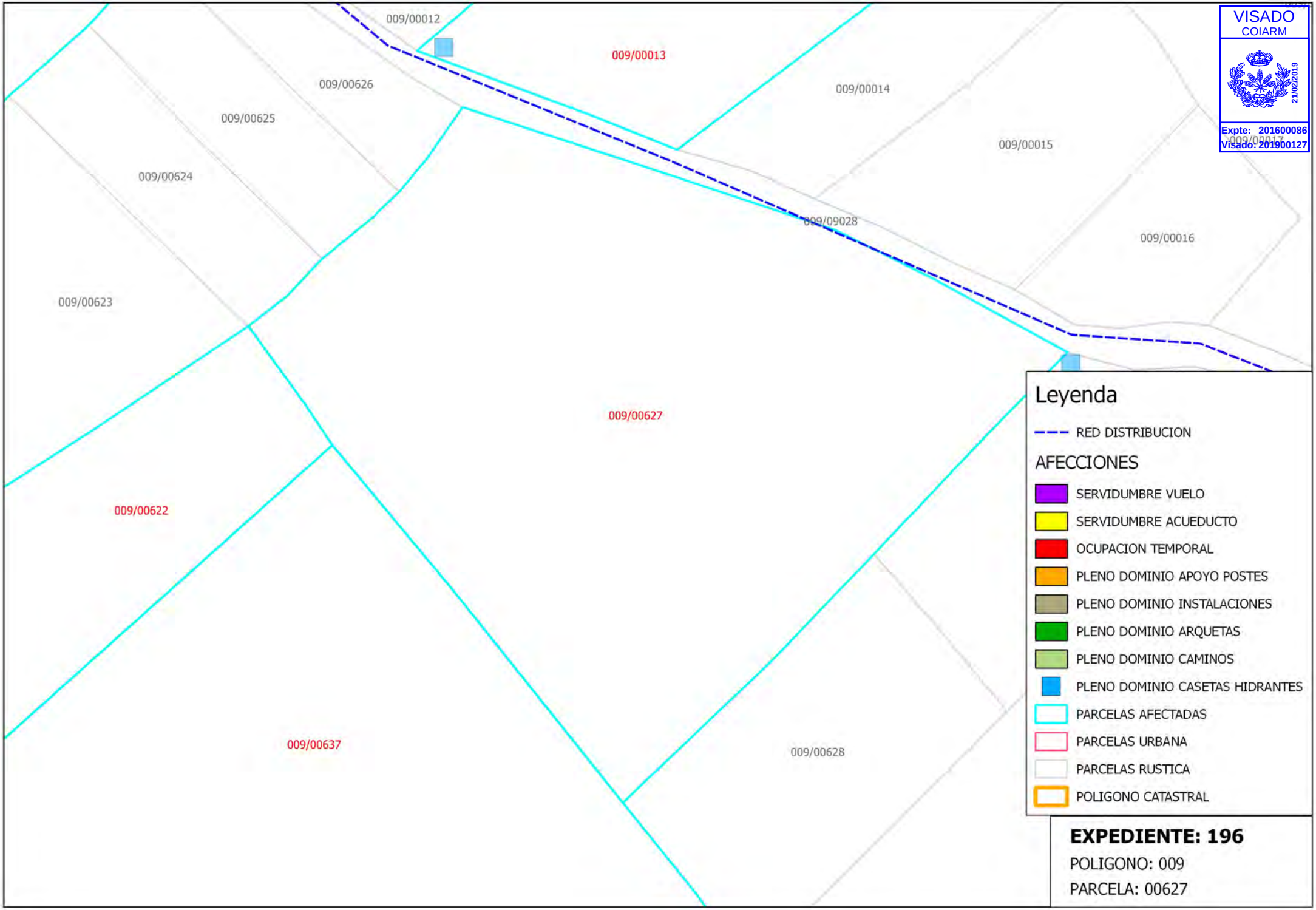
009/00012
009/00013
009/00014
009/00015
009/00016
009/00017
009/00626
009/00625
009/00624
009/00623
009/09028
009/00627
009/00622
009/00637
009/00628
VISADO
COIARM
21/02/2019
Expte: 201600086
Visado: 201900127
Leyenda
RED DISTRIBUCION
AFECCIONES
SERVIDUMBRE VUELO
SERVIDUMBRE ACUEDUCTO
OCUPACION TEMPORAL
PLENO DOMINIO APOYO POSTES
PLENO DOMINIO INSTALACIONES
PLENO DOMINIO ARQUETAS
PLENO DOMINIO CAMINOS
PLENO DOMINIO CASETAS HIDRANTES
PARCELAS AFECTADAS
PARCELAS URBANA
PARCELAS RUSTICA
POLIGONO CATASTRAL
EXPEDIENTE: 196
POLIGONO: 009
PARCELA: 00627

GOBIERNO DE ESPAÑA

MINISTERIO DE HACIENDA Y ADMINISTRACIONES PÚBLICAS

SECRETARÍA DE ESTADO DE HACIENDA

DIRECCIÓN GENERAL DEL CATASTRO

Sede Electrónica del Catastro

CONSULTA DESCRIPTIVA Y GRÁFICA DE DATOS CATASTRALES BIENES INMUEBLES DE NATURALEZA RÚSTICA

Municipio de LIBRILLA Provincia de MURCIA

VISADO COIARM

Expte: 201600086
Visado: 201900127

REFERENCIA CATASTRAL DEL INMUEBLE

30023A009006270000OE

DATOS DEL INMUEBLE

LOCALIZACIÓN

Polígono 9 Parcela 627

SIFONES. LIBRILLA [MURCIA]

USO LOCAL PRINCIPAL	AÑO CONSTRUCCIÓN
Agrario [Agrios regadío 03]	--

COEFICIENTE DE PARTICIPACIÓN	SUPERFICIE CONSTRUIDA [m²]
100,000000	--

DATOS DE LA FINCA A LA QUE PERTENECE EL INMUEBLE

SITUACIÓN

Polígono 9 Parcela 627

SIFONES. LIBRILLA [MURCIA]

SUPERFICIE CONSTRUIDA [m²]	SUPERFICIE SUELO [m²]	TIPO DE FINCA
--	6.031	--

INFORMACIÓN GRÁFICA

E: 1/2000

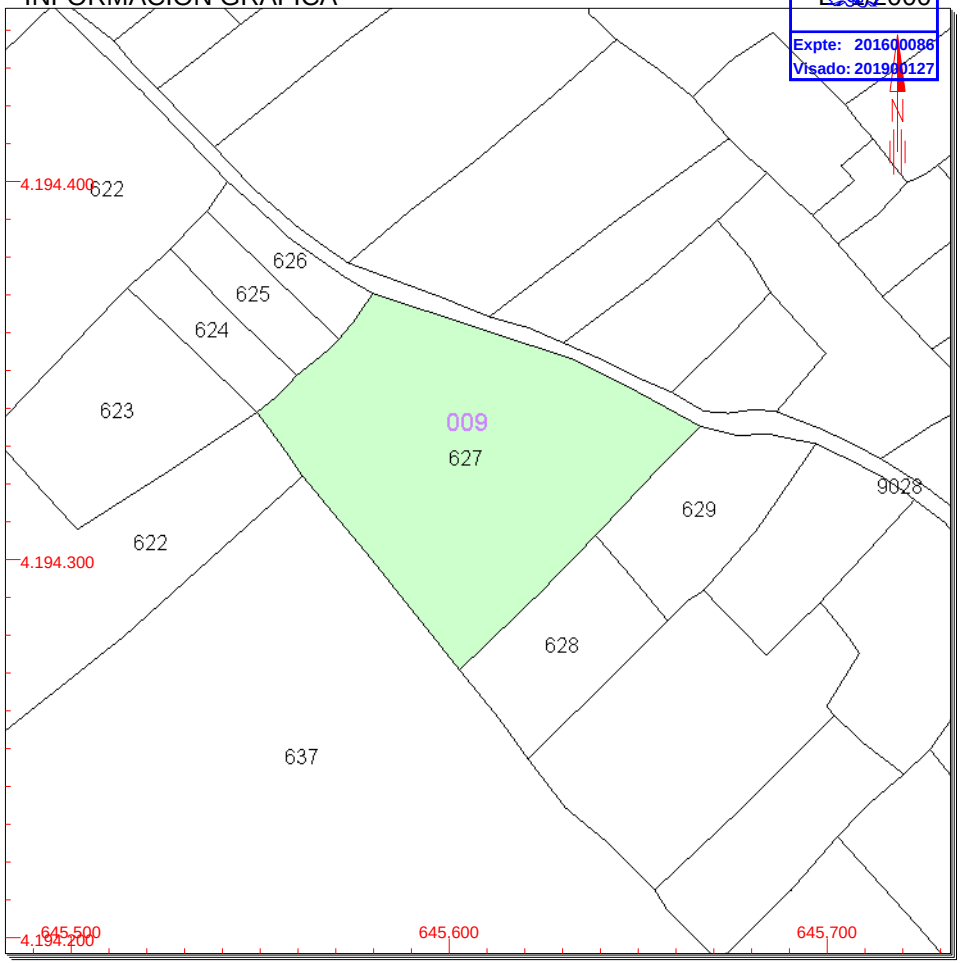

Este documento no es una certificación catastral, pero sus datos pueden ser verificados a través del 'Acceso a datos catastrales no protegidos' de la SEC.

Lunes , 2 de Junio de 2014

645.700 Coordenadas U.T.M. Huso 30 ETRS89
Límite de Manzana
Límite de Parcela
Límite de Construcciones
Mobiliario y aceras
Límite zona verde
Hidrografía

CONSULTA

VISADO
COIARM
Expte: 201600058
Visado: 201900159
009/00011
009/00026
009/00012
009/00025
009/00013
009/00014
009/00626
009/09028
009/00625
009/00627
Leyenda
RED DISTRIBUCION
AFECCIONES
SERVIDUMBRE VUELO
SERVIDUMBRE ACUEDUCTO
OCUPACION TEMPORAL
PLENO DOMINIO APOYO POSTES
PLENO DOMINIO INSTALACIONES
PLENO DOMINIO ARQUETAS
PLENO DOMINIO CAMINOS
PLENO DOMINIO CASETAS HIDRANTES
PARCELAS AFECTADAS
PARCELAS URBANA
PARCELAS RUSTICA
POLIGONO CATASTRAL
EXPEDIENTE: 197
POLIGONO: 009
PARCELA: 00013

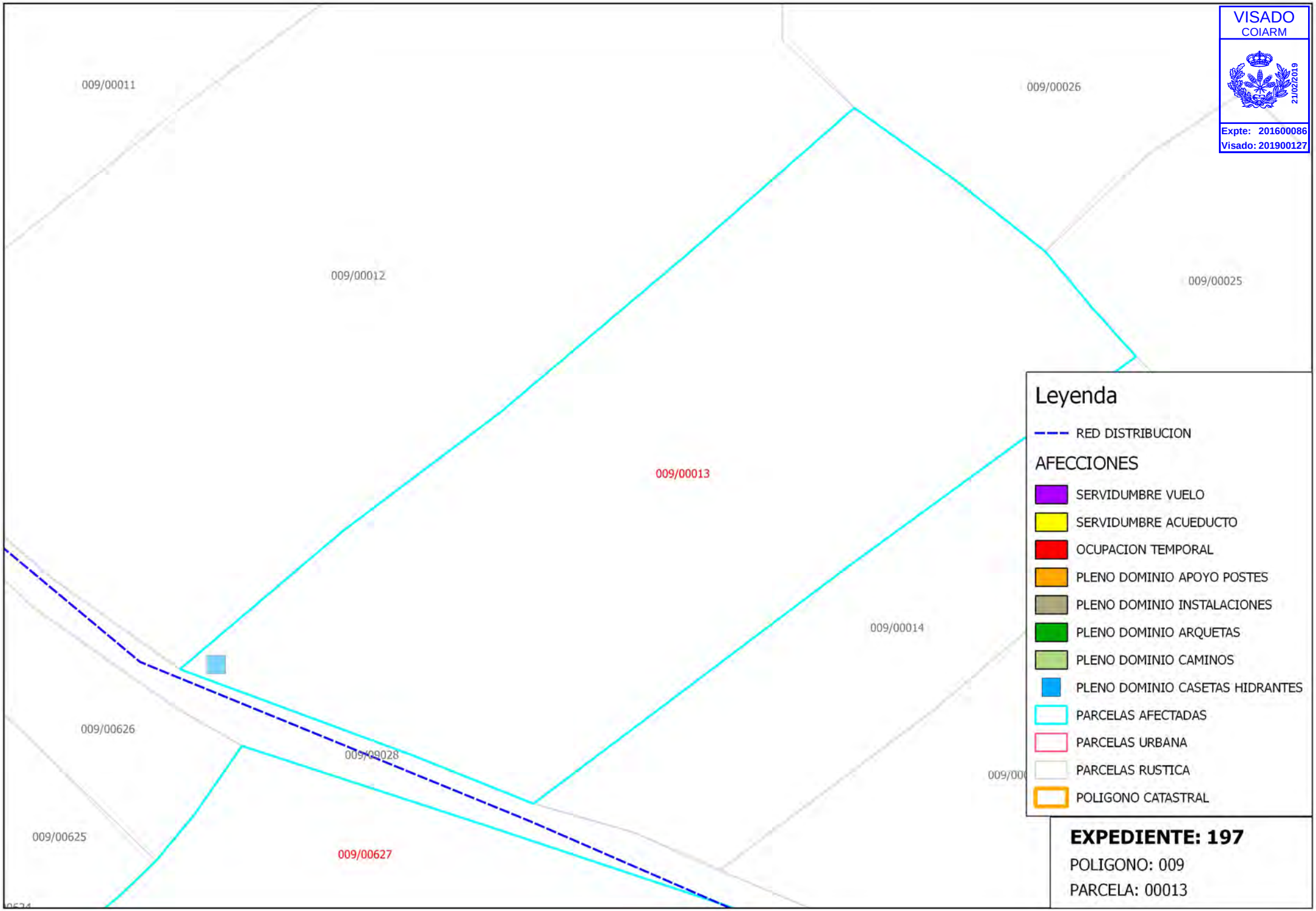

VISADO
COIARM
21/02/2019
Expte: 201600086
Visado: 201900127

GOBIERNO DE ESPAÑA

MINISTERIO DE HACIENDA Y ADMINISTRACIONES PÚBLICAS

SECRETARÍA DE ESTADO DE HACIENDA

DIRECCIÓN GENERAL DEL CATASTRO

Sede Electrónica del Catastro

CONSULTA DESCRIPTIVA Y GRÁFICA DE DATOS CATASTRALES BIENES INMUEBLES DE NATURALEZA RÚSTICA

Municipio de LIBRILLA Provincia de MURCIA

VISADO COIARM

Expte: 201600086
Visado: 201900127

REFERENCIA CATASTRAL DEL INMUEBLE

30023A009000130000OK

DATOS DEL INMUEBLE

LOCALIZACIÓN

Polígono 9 Parcela 13

PEÑALOSA. LIBRILLA [MURCIA]

USO LOCAL PRINCIPAL: **Agrario [Agrios regadío 04]**

AÑO CONSTRUCCIÓN: **--**

COEFICIENTE DE PARTICIPACIÓN: **100,000000**

SUPERFICIE CONSTRUIDA [m²]: **--**

DATOS DE LA FINCA A LA QUE PERTENECE EL INMUEBLE

SITUACIÓN

Polígono 9 Parcela 13

PEÑALOSA. LIBRILLA [MURCIA]

SUPERFICIE CONSTRUIDA [m²]	SUPERFICIE SUELO [m²]	TIPO DE FINCA
--	3.093	--

INFORMACIÓN GRÁFICA

ESC 1:2000

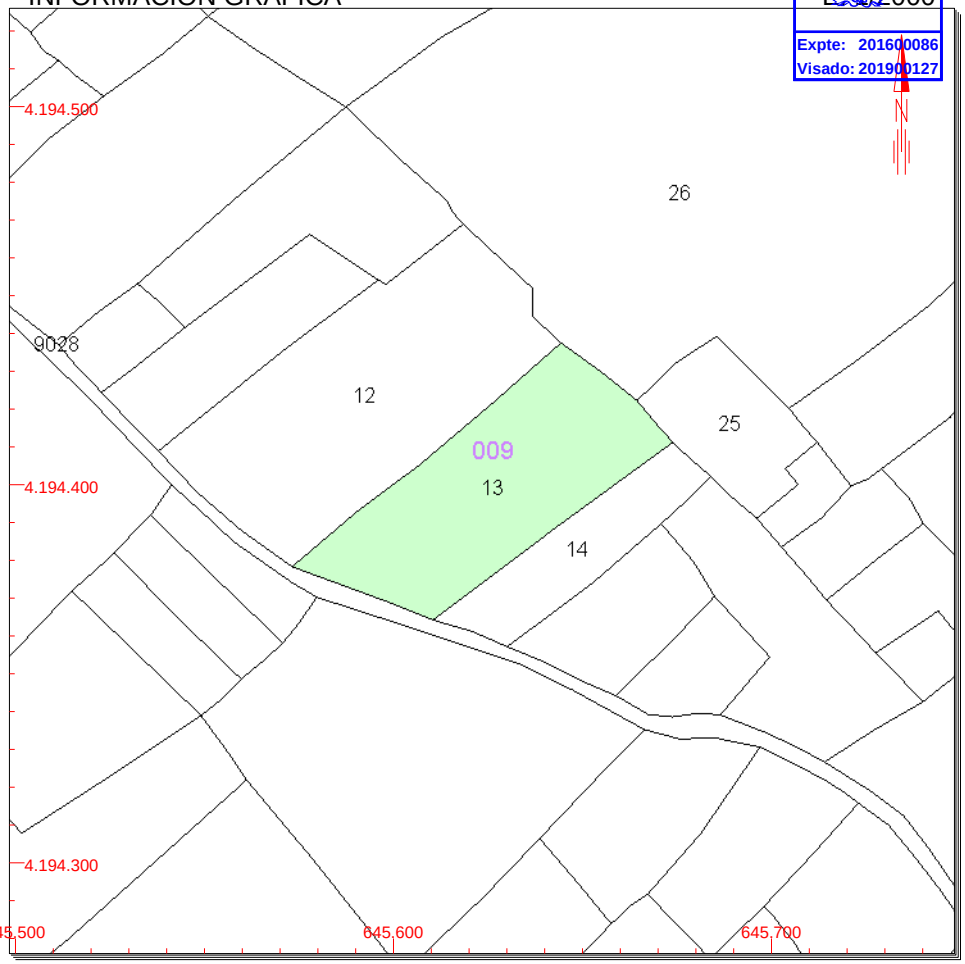

Este documento no es una certificación catastral, pero sus datos pueden ser verificados a través del 'Acceso a datos catastrales no protegidos' de la SEC.

Lunes , 2 de Junio de 2014

645.700 Coordenadas U.T.M. Huso 30 ETRS89
Límite de Manzana
Límite de Parcela
Límite de Construcciones
Mobiliario y aceras
Límite zona verde
Hidrografía

CONSULTA

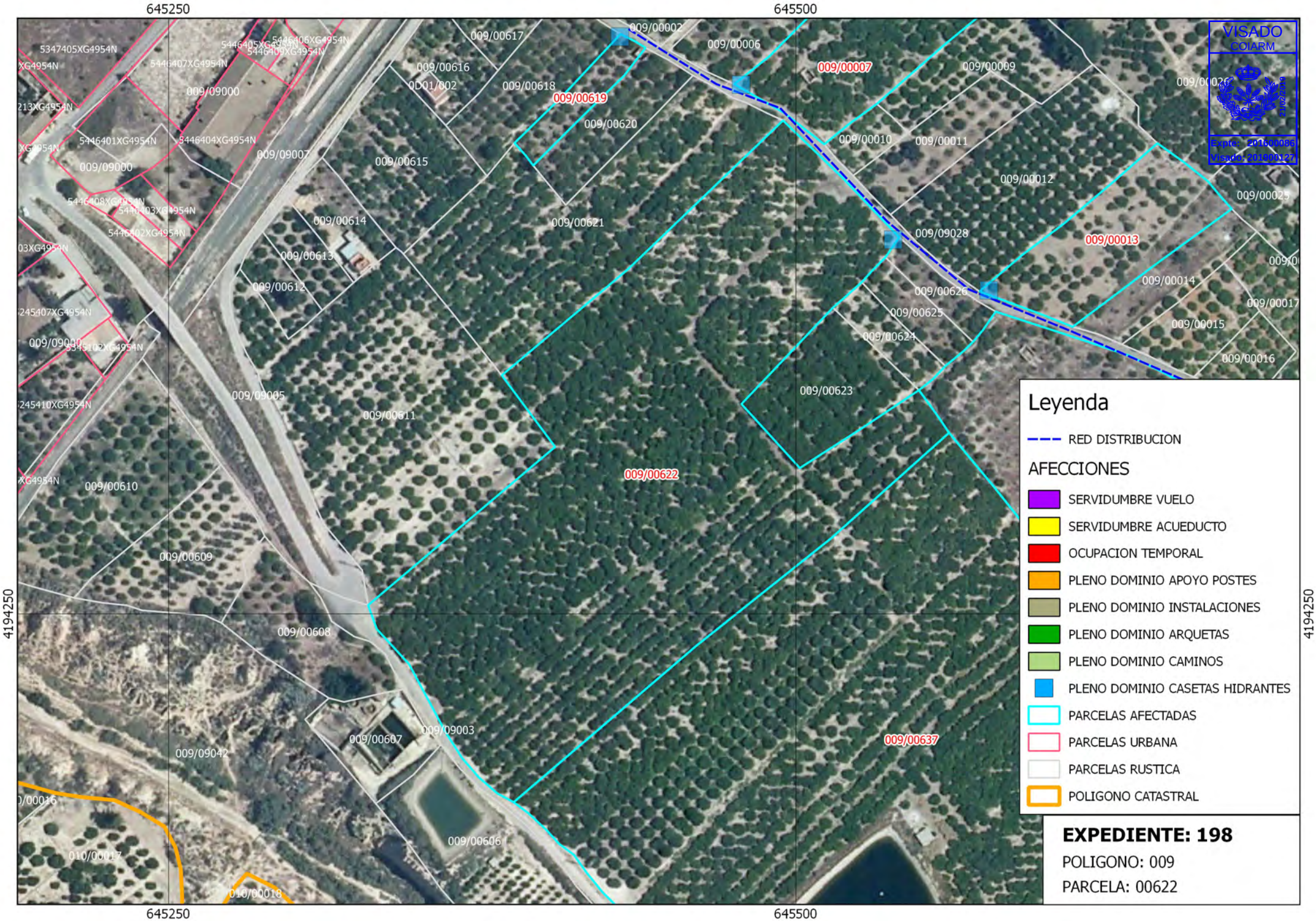
645250
645500
4194250
VISADO
COIARM
Expte: 201600086
Visado: 201600127
009/00002
009/00006
009/00007
009/00009
009/00010
009/00011
009/00012
009/00013
009/00014
009/00015
009/00016
009/00017
009/00025
009/00026
009/00606
009/00607
009/00608
009/00609
009/00610
009/00611
009/00612
009/00613
009/00614
009/00615
009/00616
009/00617
009/00618
009/00619
009/00620
009/00621
009/00622
009/00623
009/00624
009/00625
009/00626
009/00637
009/09000
009/09007
009/09005
009/09003
009/09042
009/09028
5347405XG4954N
5446407XG4954N
5446401XG4954N
5446404XG4954N
5446408XG4954N
5446403XG4954N
5446402XG4954N
5446406XG4954N
5446409XG4954N
5446405XG4954N
5245407XG4954N
5245410XG4954N
010/00017
010/00018
Leyenda
RED DISTRIBUCION
AFECCIONES
SERVIDUMBRE VUELO
SERVIDUMBRE ACUEDUCTO
OCUPACION TEMPORAL
PLENO DOMINIO APOYO POSTES
PLENO DOMINIO INSTALACIONES
PLENO DOMINIO ARQUETAS
PLENO DOMINIO CAMINOS
PLENO DOMINIO CASETAS HIDRANTES
PARCELAS AFECTADAS
PARCELAS URBANA
PARCELAS RUSTICA
POLIGONO CATASTRAL
EXPEDIENTE: 198
POLIGONO: 009
PARCELA: 00622

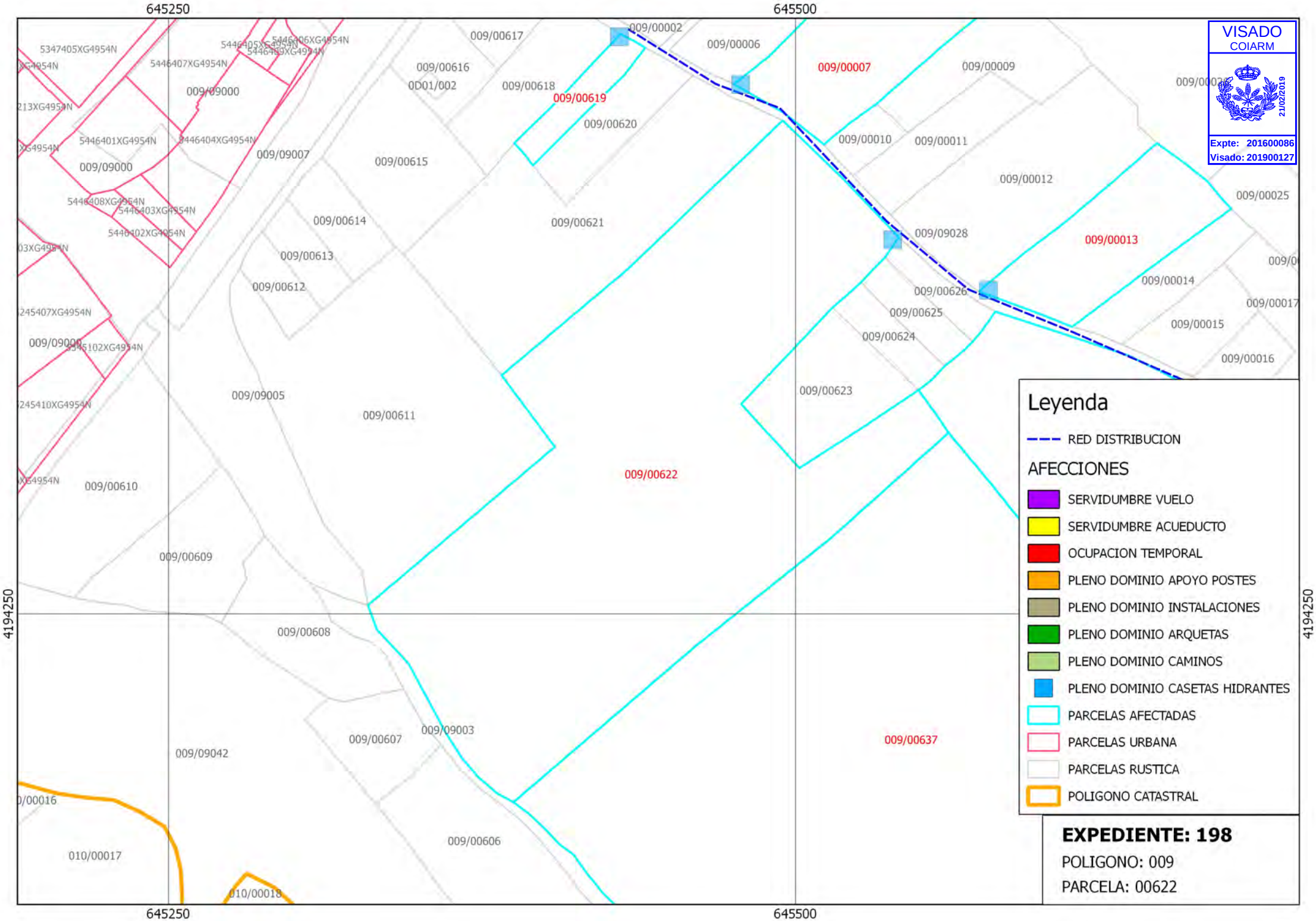
645250
645500
4194250
VISADO
COIARM
21/02/2019
Expte: 201600086
Visado: 201900127
009/00002
009/00006
009/00007
009/00009
009/00010
009/00011
009/00012
009/00013
009/00014
009/00015
009/00016
009/00017
009/00025
009/09028
009/00626
009/00625
009/00624
009/00623
009/00622
009/00637
009/00619
009/00620
009/00621
009/00618
009/00617
009/00616
0D01/002
009/00615
009/00614
009/00613
009/00612
009/00611
009/00610
009/00609
009/00608
009/00607
009/00606
009/09000
009/09007
009/09005
009/09003
009/09042
010/00017
010/00018
5347405XG4954N
5446407XG4954N
5446401XG4954N
5446404XG4954N
5446408XG4954N
5446403XG4954N
5446402XG4954N
5446406XG4954N
5446405XG4954N
5446409XG4954N
245407XG4954N
245410XG4954N
Leyenda
RED DISTRIBUCION
AFECCIONES
SERVIDUMBRE VUELO
SERVIDUMBRE ACUEDUCTO
OCUPACION TEMPORAL
PLENO DOMINIO APOYO POSTES
PLENO DOMINIO INSTALACIONES
PLENO DOMINIO ARQUETAS
PLENO DOMINIO CAMINOS
PLENO DOMINIO CASETAS HIDRANTES
PARCELAS AFECTADAS
PARCELAS URBANA
PARCELAS RUSTICA
POLIGONO CATASTRAL
EXPEDIENTE: 198
POLIGONO: 009
PARCELA: 00622

GOBIERNO DE ESPAÑA | MINISTERIO DE HACIENDA Y ADMINISTRACIONES PÚBLICAS | SECRETARÍA DE ESTADO DE HACIENDA | DIRECCIÓN GENERAL DEL CATASTRO | Sede Electrónica del Catastro

CONSULTA DESCRIPTIVA Y GRÁFICA DE DATOS CATASTRALES BIENES INMUEBLES DE NATURALEZA RÚSTICA

Municipio de LIBRILLA Provincia de MURCIA

VISADO COIARM
Expte: 201600086
Visado: 201900127

REFERENCIA CATASTRAL DEL INMUEBLE

30023A009006220000OR

DATOS DEL INMUEBLE

LOCALIZACIÓN

Polígono 9 Parcela 622

SIFONES. LIBRILLA [MURCIA]

USO LOCAL PRINCIPAL	AÑO CONSTRUCCIÓN
Agrario [Agrios regadío 04]	--

COEFICIENTE DE PARTICIPACIÓN	SUPERFICIE CONSTRUIDA [m²]
100,000000	--

DATOS DE LA FINCA A LA QUE PERTENECE EL INMUEBLE

SITUACIÓN

Polígono 9 Parcela 622

SIFONES. LIBRILLA [MURCIA]

SUPERFICIE CONSTRUIDA [m²]	SUPERFICIE SUELO [m²]	TIPO DE FINCA
--	26.759	--

INFORMACIÓN GRÁFICA

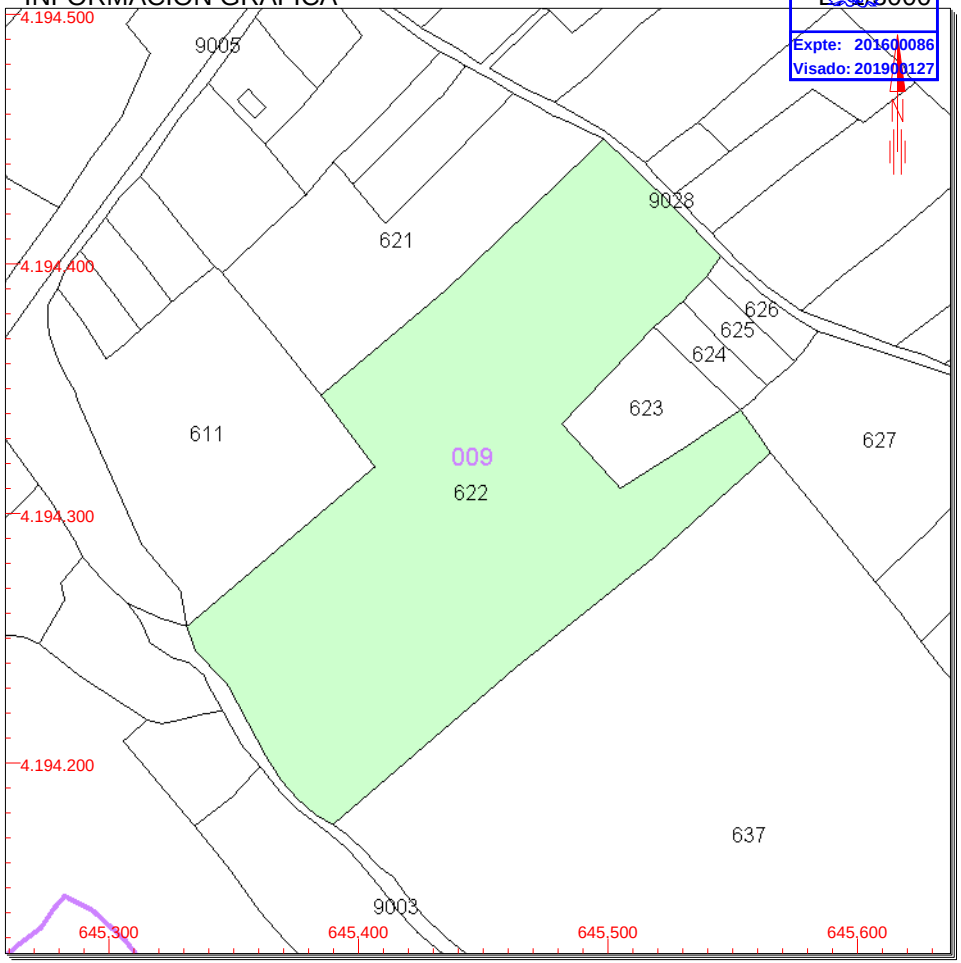

Este documento no es una certificación catastral, pero sus datos pueden ser verificados a través del 'Acceso a datos catastrales no protegidos' de la SEC.

Lunes , 2 de Junio de 2014

645.600 Coordenadas U.T.M. Huso 30 ETRS89
Límite de Manzana
Límite de Parcela
Límite de Construcciones
Mobiliario y aceras
Límite zona verde
Hidrografía

CONSULTA

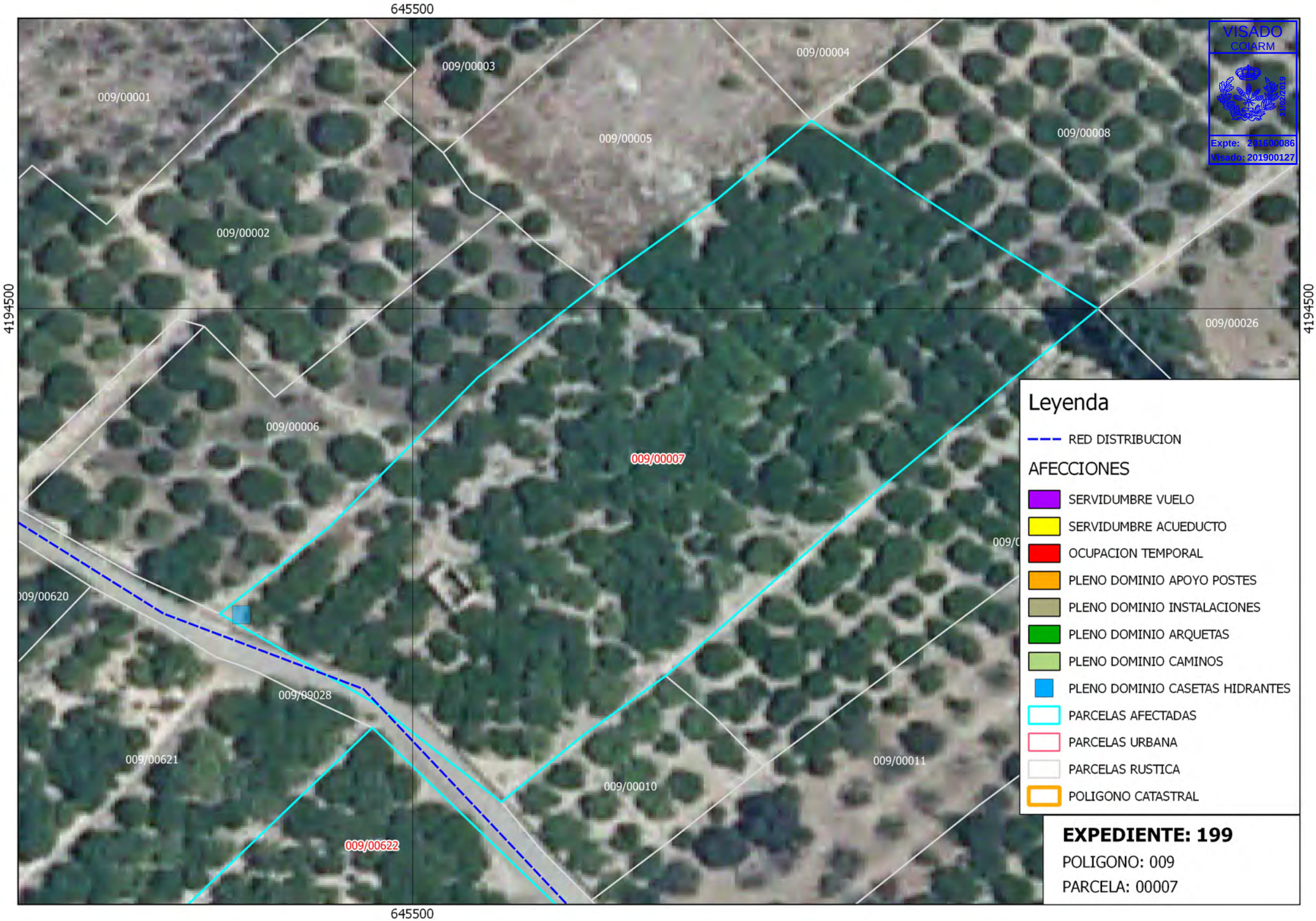
645500
4194500
009/00001
009/00002
009/00003
009/00004
009/00005
009/00006
009/00007
009/00008
009/00026
009/00620
009/00028
009/00621
009/00622
009/00010
009/00011
VISADO
COIARM
Expte: 201600086
Visado: 201900127
Leyenda
RED DISTRIBUCION
AFECCIONES
SERVIDUMBRE VUELO
SERVIDUMBRE ACUEDUCTO
OCUPACION TEMPORAL
PLENO DOMINIO APOYO POSTES
PLENO DOMINIO INSTALACIONES
PLENO DOMINIO ARQUETAS
PLENO DOMINIO CAMINOS
PLENO DOMINIO CASETAS HIDRANTES
PARCELAS AFECTADAS
PARCELAS URBANA
PARCELAS RUSTICA
POLIGONO CATASTRAL
EXPEDIENTE: 199
POLIGONO: 009
PARCELA: 00007

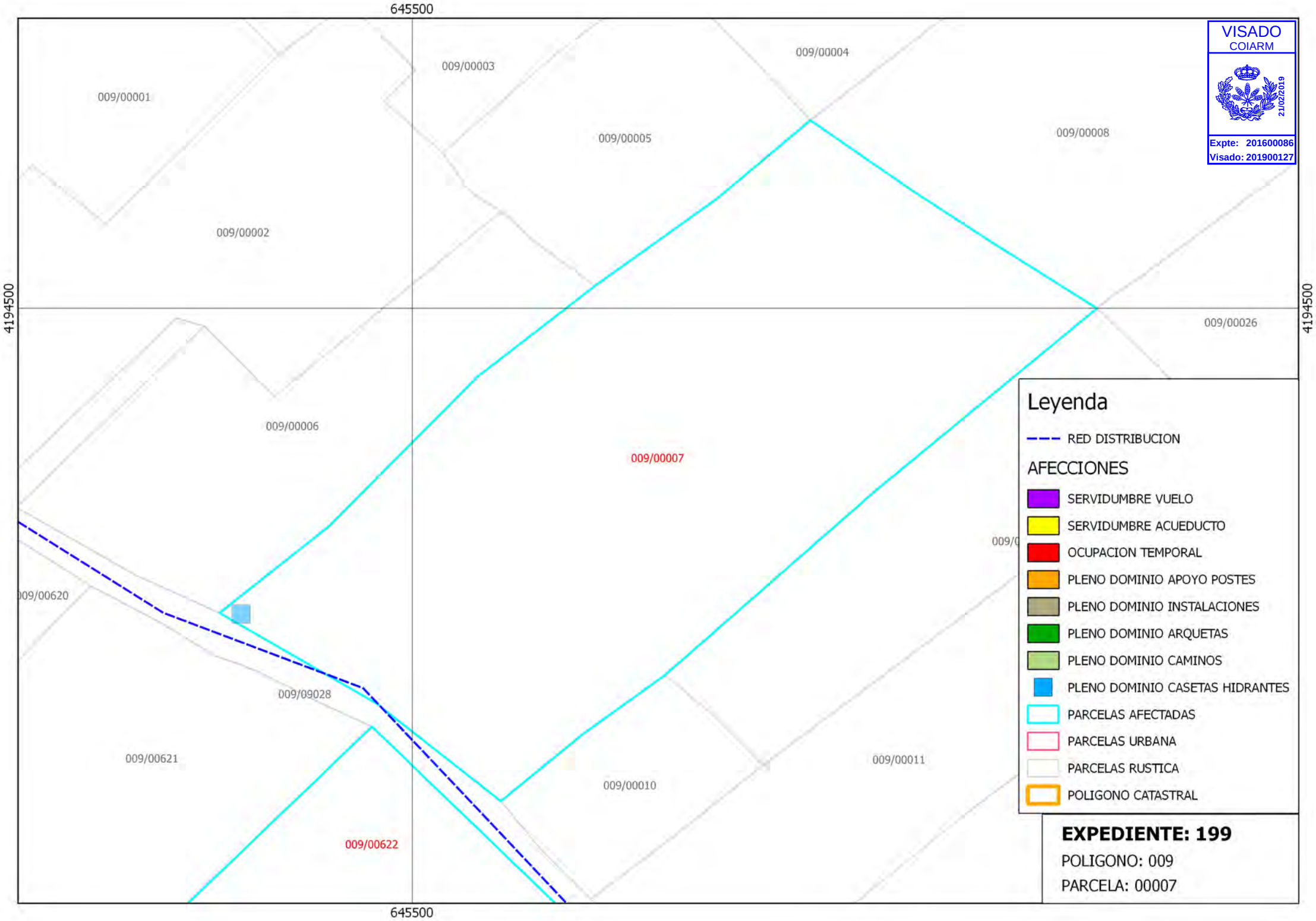
645500
4194500
009/00001
009/00002
009/00003
009/00004
009/00005
009/00006
009/00007
009/00008
009/00010
009/00011
009/00026
009/00620
009/00621
009/00622
009/09028
VISADO
COIARM
21/02/2019
Expte: 201600086
Visado: 201900127
Leyenda
RED DISTRIBUCION
AFECCIONES
SERVIDUMBRE VUELO
SERVIDUMBRE ACUEDUCTO
OCUPACION TEMPORAL
PLENO DOMINIO APOYO POSTES
PLENO DOMINIO INSTALACIONES
PLENO DOMINIO ARQUETAS
PLENO DOMINIO CAMINOS
PLENO DOMINIO CASETAS HIDRANTES
PARCELAS AFECTADAS
PARCELAS URBANA
PARCELAS RUSTICA
POLIGONO CATASTRAL
EXPEDIENTE: 199
POLIGONO: 009
PARCELA: 00007

GOBIERNO DE ESPAÑA | MINISTERIO DE HACIENDA Y ADMINISTRACIONES PÚBLICAS | SECRETARÍA DE ESTADO DE HACIENDA | DIRECCIÓN GENERAL DEL CATASTRO | Sede Electrónica del Catastro

CONSULTA DESCRIPTIVA Y GRÁFICA DE DATOS CATASTRALES BIENES INMUEBLES DE NATURALEZA RÚSTICA

Municipio de LIBRILLA Provincia de MURCIA

VISADO COIARM
Expte: 201600086
Visado: 201900127

REFERENCIA CATASTRAL DEL INMUEBLE

30023A009000070000OF

DATOS DEL INMUEBLE

LOCALIZACIÓN

Polígono 9 Parcela 7

PEÑALOSA. LIBRILLA [MURCIA]

USO LOCAL PRINCIPAL: **Agrario [Agrios regadío 03]**

AÑO CONSTRUCCIÓN: **--**

COEFICIENTE DE PARTICIPACIÓN: **100,000000**

SUPERFICIE CONSTRUIDA [m²]: **--**

DATOS DE LA FINCA A LA QUE PERTENECE EL INMUEBLE

SITUACIÓN

Polígono 9 Parcela 7

PEÑALOSA. LIBRILLA [MURCIA]

SUPERFICIE CONSTRUIDA [m²]: **--**

SUPERFICIE SUELO [m²]: **4.127**

TIPO DE FINCA: **--**

INFORMACIÓN GRÁFICA — ESC 1:2000

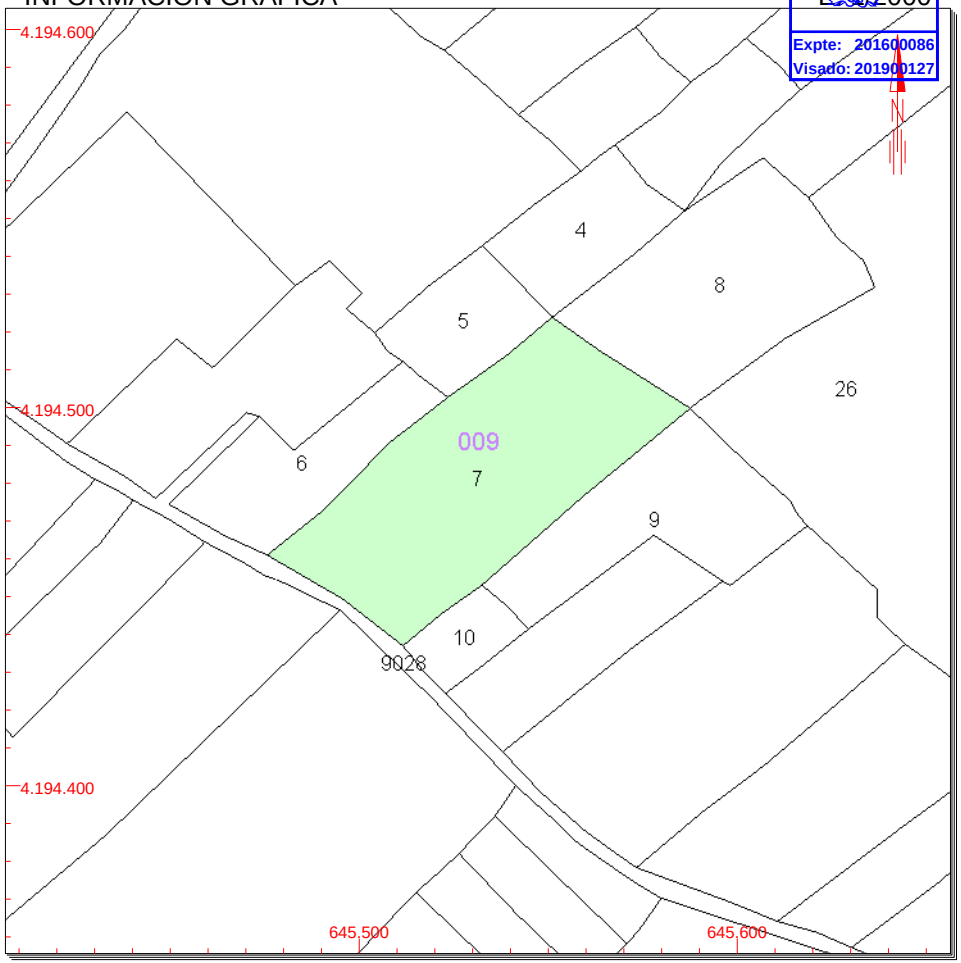

Este documento no es una certificación catastral, pero sus datos pueden ser verificados a través del 'Acceso a datos catastrales no protegidos' de la SEC.

Lunes , 2 de Junio de 2014

645.600 Coordenadas U.T.M. Huso 30 ETRS89
Límite de Manzana
Límite de Parcela
Límite de Construcciones
Mobiliario y aceras
Límite zona verde
Hidrografía

CONSULTA

009/00617
009/00616
009/00618
009/00619
009/00620
009/00615
009/00002
009/09028
009/00006
VISADO
COIARM
21/02/2019
Expte: 201600086
Visado: 201900127
Leyenda
RED DISTRIBUCION
AFECCIONES
SERVIDUMBRE VUELO
SERVIDUMBRE ACUEDUCTO
OCUPACION TEMPORAL
PLENO DOMINIO APOYO POSTES
PLENO DOMINIO INSTALACIONES
PLENO DOMINIO ARQUETAS
PLENO DOMINIO CAMINOS
PLENO DOMINIO CASETAS HIDRANTES
PARCELAS AFECTADAS
PARCELAS URBANA
PARCELAS RUSTICA
POLIGONO CATASTRAL
EXPEDIENTE: 200
POLIGONO: 009
PARCELA: 00619

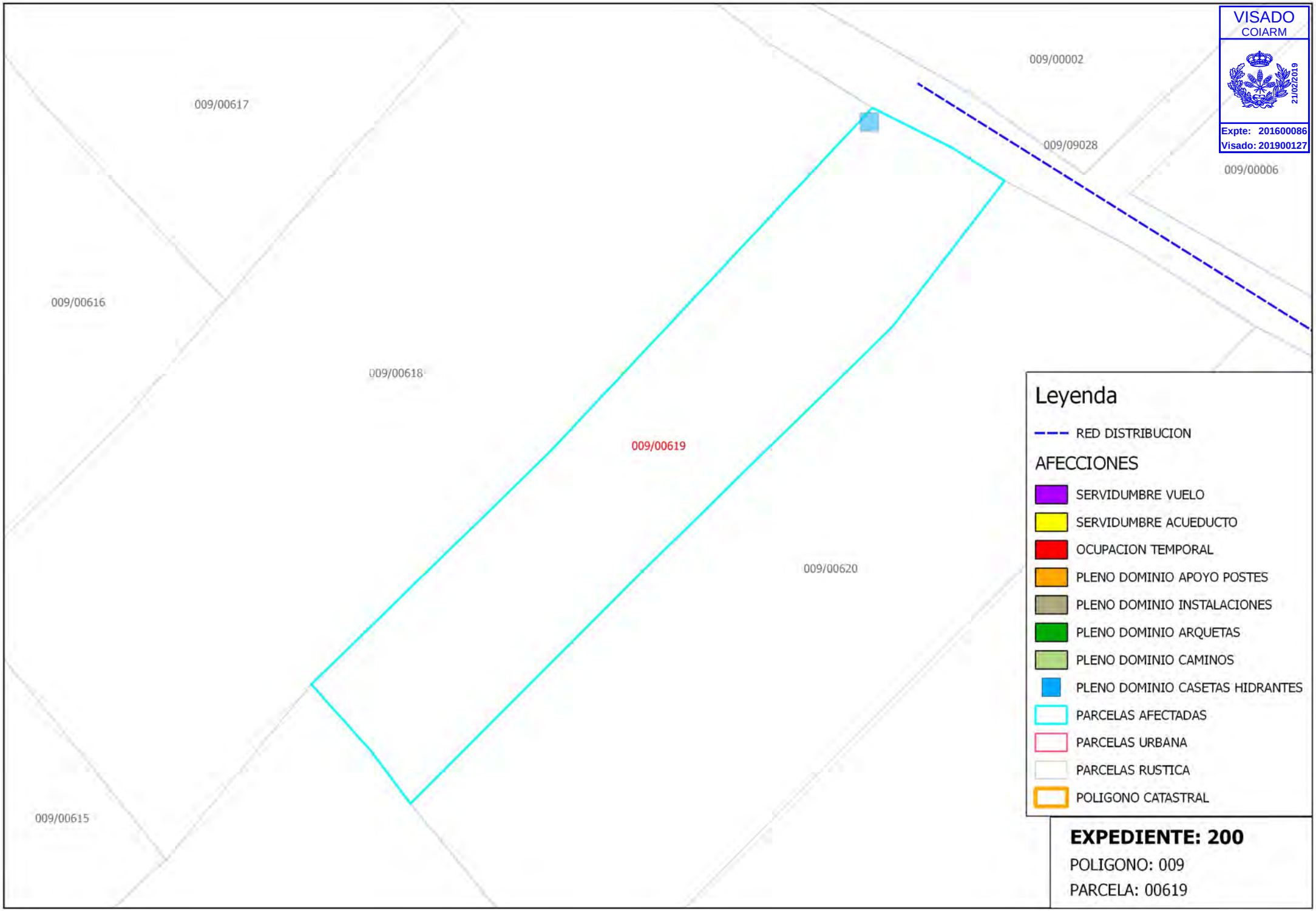

VISADO
COIARM
21/02/2019
Expte: 201600086
Visado: 201900127

GOBIERNO DE ESPAÑA

MINISTERIO DE HACIENDA Y ADMINISTRACIONES PÚBLICAS

SECRETARÍA DE ESTADO DE HACIENDA

DIRECCIÓN GENERAL DEL CATASTRO

Sede Electrónica del Catastro

CONSULTA DESCRIPTIVA Y GRÁFICA DE DATOS CATASTRALES BIENES INMUEBLES DE NATURALEZA RÚSTICA

Municipio de LIBRILLA Provincia de MURCIA

VISADO COIARM

Expte: 201600086
Visado: 201900127

REFERENCIA CATASTRAL DEL INMUEBLE

30023A009006190000OR

DATOS DEL INMUEBLE

LOCALIZACIÓN

Polígono 9 Parcela 619

SIFONES. LIBRILLA [MURCIA]

USO LOCAL PRINCIPAL: **Agrario [Agrios regadío 03]**

AÑO CONSTRUCCIÓN: **--**

COEFICIENTE DE PARTICIPACIÓN: **100,000000**

SUPERFICIE CONSTRUIDA [m²]: **--**

DATOS DE LA FINCA A LA QUE PERTENECE EL INMUEBLE

SITUACIÓN

Polígono 9 Parcela 619

SIFONES. LIBRILLA [MURCIA]

SUPERFICIE CONSTRUIDA [m²]: **--**

SUPERFICIE SUELO [m²]: **736**

TIPO DE FINCA: **--**

INFORMACIÓN GRÁFICA

ESC 1:2000

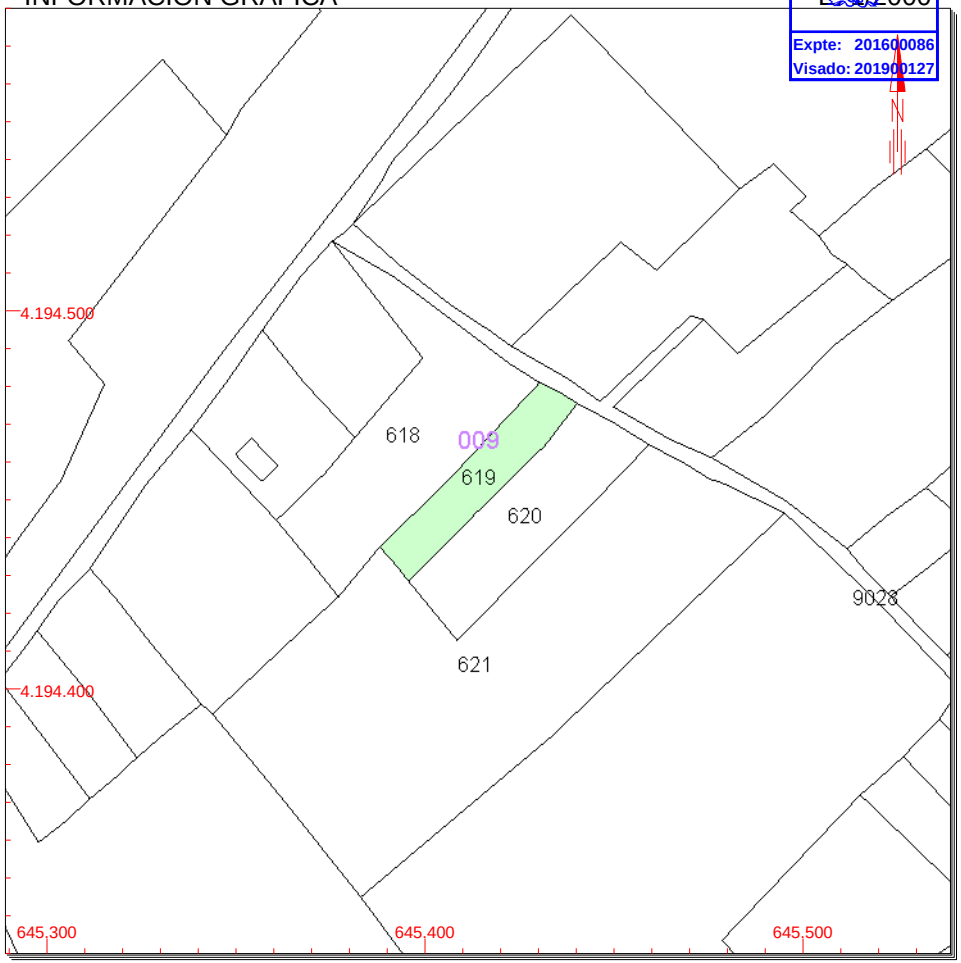

Este documento no es una certificación catastral, pero sus datos pueden ser verificados a través del 'Acceso a datos catastrales no protegidos' de la SEC.

Lunes , 2 de Junio de 2014

645.500 Coordenadas U.T.M. Huso 30 ETRS89
Límite de Manzana
Límite de Parcela
Límite de Construcciones
Mobiliario y aceras
Límite zona verde
Hidrografía

CONSULTA

645500 645750

4194250 4194000

009/00612 009/00621 009/00626 009/00624 009/00623 009/00627 009/00629 009/00630 009/09028 009/00633 009/00628 009/00631 009/00632 009/00634 009/00635 009/00213 009/00211 009/00212 009/00018 009/00017 009/00016 009/00015 009/00014 009/00611 009/09005 009/00609 009/00622 009/00608 009/00607 009/00606 009/09003 009/09042 009/00637 009/00638 009/00605 010/00018

VISADO
COIARM
009/00211
21/02/2019
Expte: 201600086
Visado: 201900127

Leyenda

RED DISTRIBUCION

AFECCIONES

- SERVIDUMBRE VUELO
- SERVIDUMBRE ACUEDUCTO
- OCUPACION TEMPORAL
- PLENO DOMINIO APOYO POSTES
- PLENO DOMINIO INSTALACIONES
- PLENO DOMINIO ARQUETAS
- PLENO DOMINIO CAMINOS
- PLENO DOMINIO CASETAS HIDRANTES
- PARCELAS AFECTADAS
- PARCELAS URBANA
- PARCELAS RUSTICA
- POLIGONO CATASTRAL

EXPEDIENTE: 201

POLIGONO: 009

PARCELA: 00637

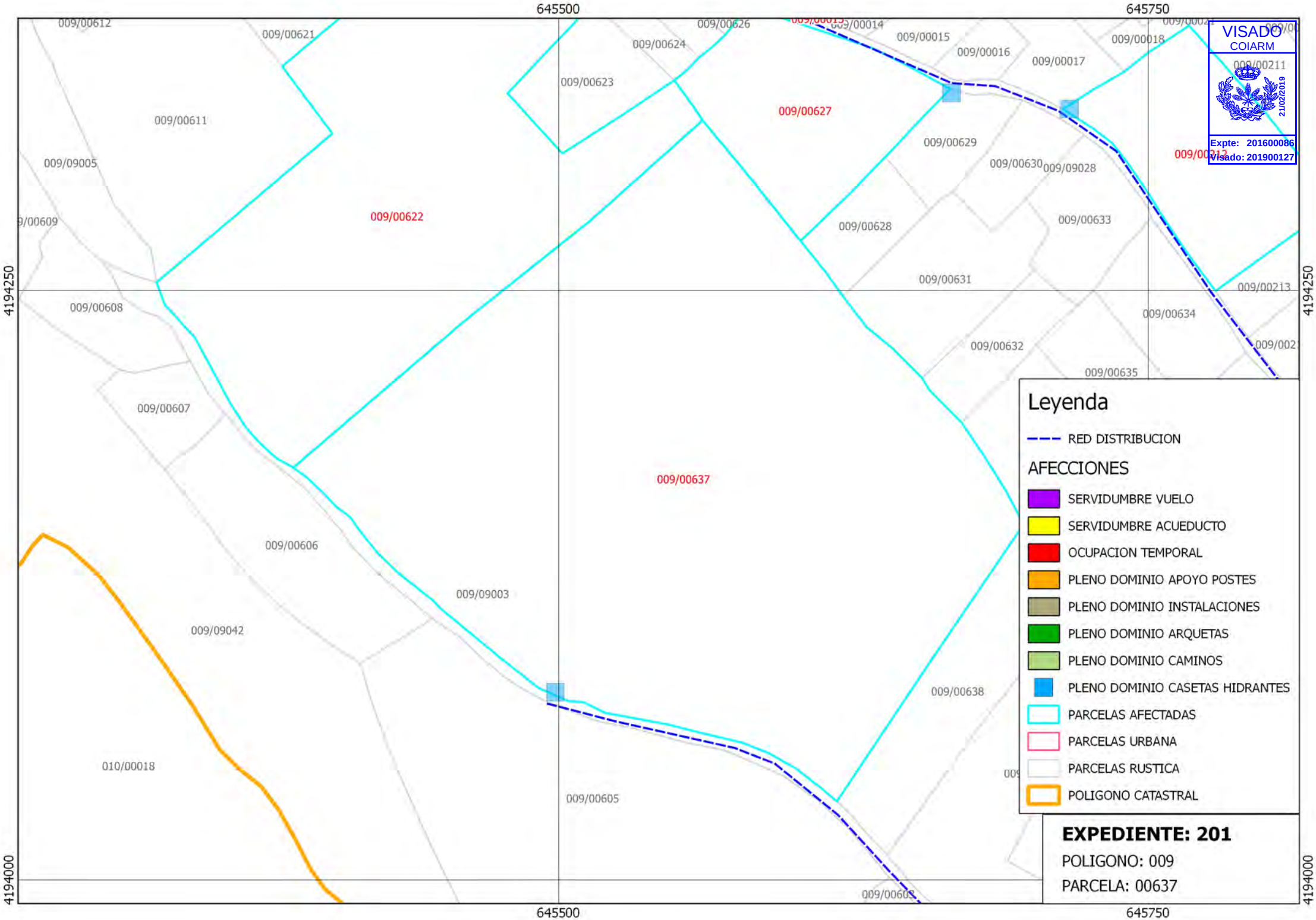
645500
645750
4194250
4194000
009/00612
009/00621
009/00624
009/00626
009/00014
009/00015
009/00016
009/00017
009/00018
009/00211
009/00623
009/00627
009/00611
009/09005
009/00629
009/00630
009/09028
009/00212
009/00622
009/00628
009/00633
009/00631
009/00213
009/00608
009/00634
009/00632
009/00635
009/00607
009/00637
009/00606
009/09003
009/09042
009/00638
010/00018
009/00605
VISADO
COIARM
21/02/2019
Expte: 201600086
Visado: 201900127
Leyenda
RED DISTRIBUCION
AFECCIONES
SERVIDUMBRE VUELO
SERVIDUMBRE ACUEDUCTO
OCUPACION TEMPORAL
PLENO DOMINIO APOYO POSTES
PLENO DOMINIO INSTALACIONES
PLENO DOMINIO ARQUETAS
PLENO DOMINIO CAMINOS
PLENO DOMINIO CASETAS HIDRANTES
PARCELAS AFECTADAS
PARCELAS URBANA
PARCELAS RUSTICA
POLIGONO CATASTRAL
EXPEDIENTE: 201
POLIGONO: 009
PARCELA: 00637

GOBIERNO DE ESPAÑA | MINISTERIO DE HACIENDA Y ADMINISTRACIONES PÚBLICAS | SECRETARÍA DE ESTADO DE HACIENDA | DIRECCIÓN GENERAL DEL CATASTRO | Sede Electrónica del Catastro

CONSULTA DESCRIPTIVA Y GRÁFICA DE DATOS CATASTRALES BIENES INMUEBLES DE NATURALEZA RÚSTICA

Municipio de LIBRILLA Provincia de MURCIA

VISADO COIARM
Expte: 201600086
Visado: 201900127

REFERENCIA CATASTRAL DEL INMUEBLE

30023A009006370000OB

DATOS DEL INMUEBLE

LOCALIZACIÓN

Polígono 9 Parcela 637

SIFONES. LIBRILLA [MURCIA]

USO LOCAL PRINCIPAL	AÑO CONSTRUCCIÓN
Agrario	--

COEFICIENTE DE PARTICIPACIÓN	SUPERFICIE CONSTRUIDA [m²]
100,000000	--

DATOS DE LA FINCA A LA QUE PERTENECE EL INMUEBLE

SITUACIÓN

Polígono 9 Parcela 637

SIFONES. LIBRILLA [MURCIA]

SUPERFICIE CONSTRUIDA [m²]	SUPERFICIE SUELO [m²]	TIPO DE FINCA
--	47.166	--

SUBPARCELAS

Subparcela	CC	Cultivo	IP	Superficie [Ha]
a	NR	Agrios regadío	03	3,4688
b	NR	Agrios regadío	02	0,4306
c	NR	Agrios regadío	02	0,2495
d	AR	Almendro regadío	02	0,0625
e	I-	Improductivo	00	0,2269
f	NR	Agrios regadío	02	0,1590
g	I-	Improductivo	00	0,0605
h	I-	Improductivo	00	0,0228
i	AR	Almendro regadío	02	0,0360

INFORMACIÓN GRÁFICA

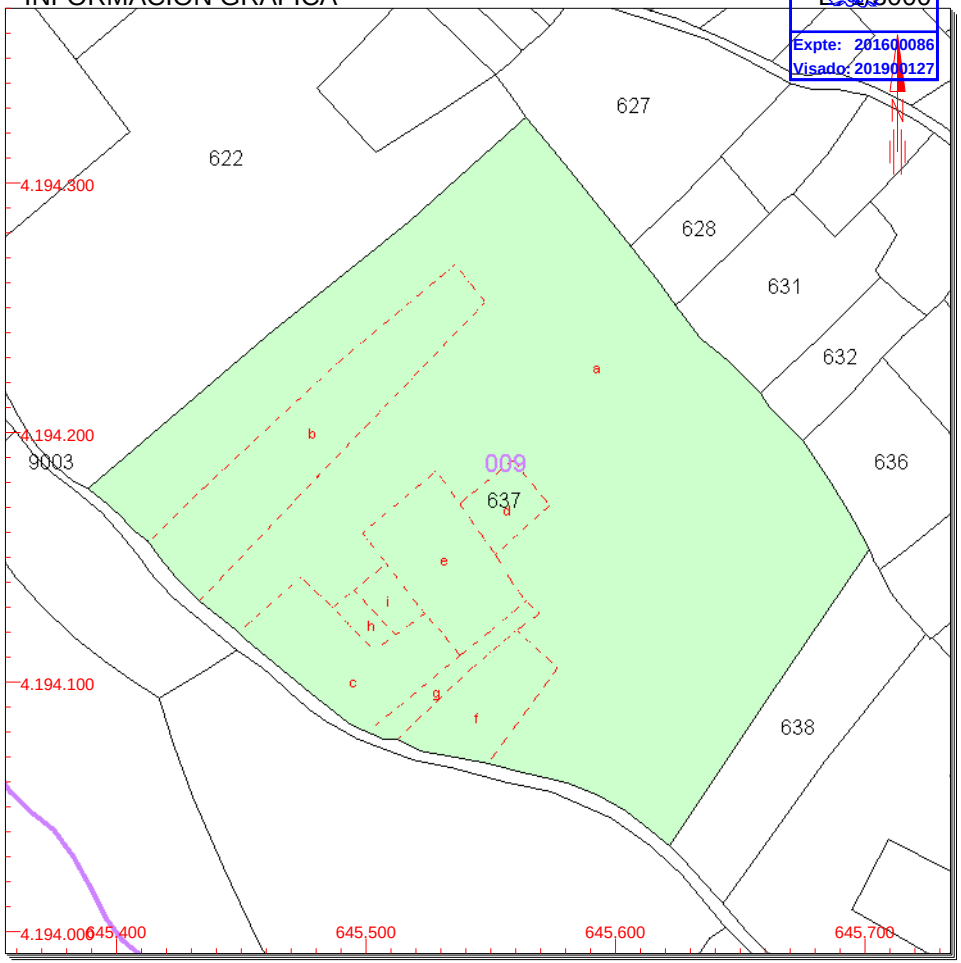

Este documento no es una certificación catastral, pero sus datos pueden ser verificados a través del 'Acceso a datos catastrales no protegidos' de la SEC.

Lunes , 2 de Junio de 2014

645.700 Coordenadas U.T.M. Huso 30 ETRS89
Límite de Manzana
Límite de Parcela
Límite de Construcciones
Mobiliario y aceras
Límite zona verde
Hidrografía

CONSULTA

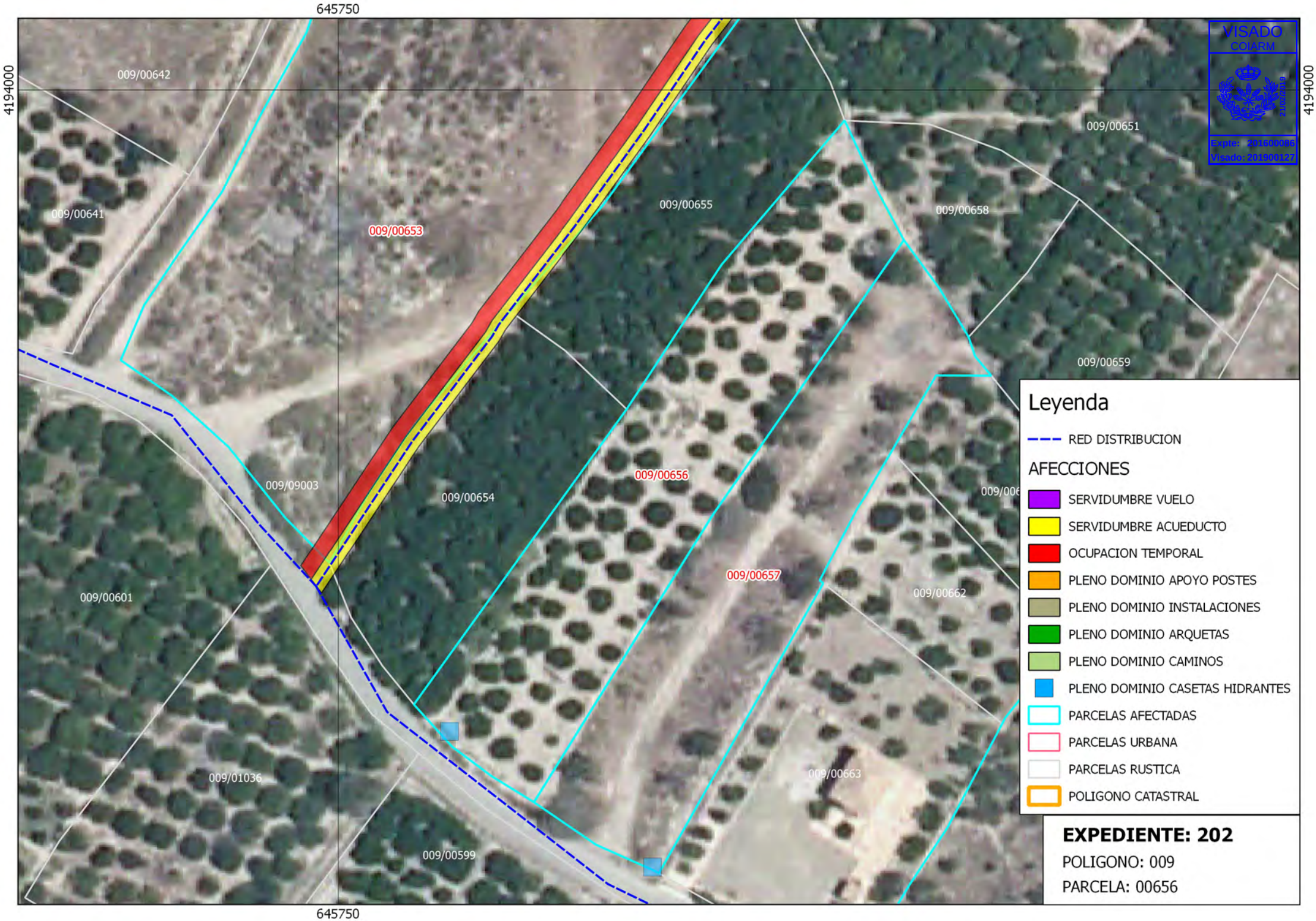
645750
4194000
009/00642
009/00641
009/00653
009/00655
009/00658
009/00651
009/00659
009/09003
009/00654
009/00656
009/00657
009/00662
009/00601
009/01036
009/00663
009/00599
VISADO
COIARM
Expte: 201600086
Visado: 201900127
Leyenda
RED DISTRIBUCION
AFECCIONES
SERVIDUMBRE VUELO
SERVIDUMBRE ACUEDUCTO
OCUPACION TEMPORAL
PLENO DOMINIO APOYO POSTES
PLENO DOMINIO INSTALACIONES
PLENO DOMINIO ARQUETAS
PLENO DOMINIO CAMINOS
PLENO DOMINIO CASETAS HIDRANTES
PARCELAS AFECTADAS
PARCELAS URBANA
PARCELAS RUSTICA
POLIGONO CATASTRAL
EXPEDIENTE: 202
POLIGONO: 009
PARCELA: 00656

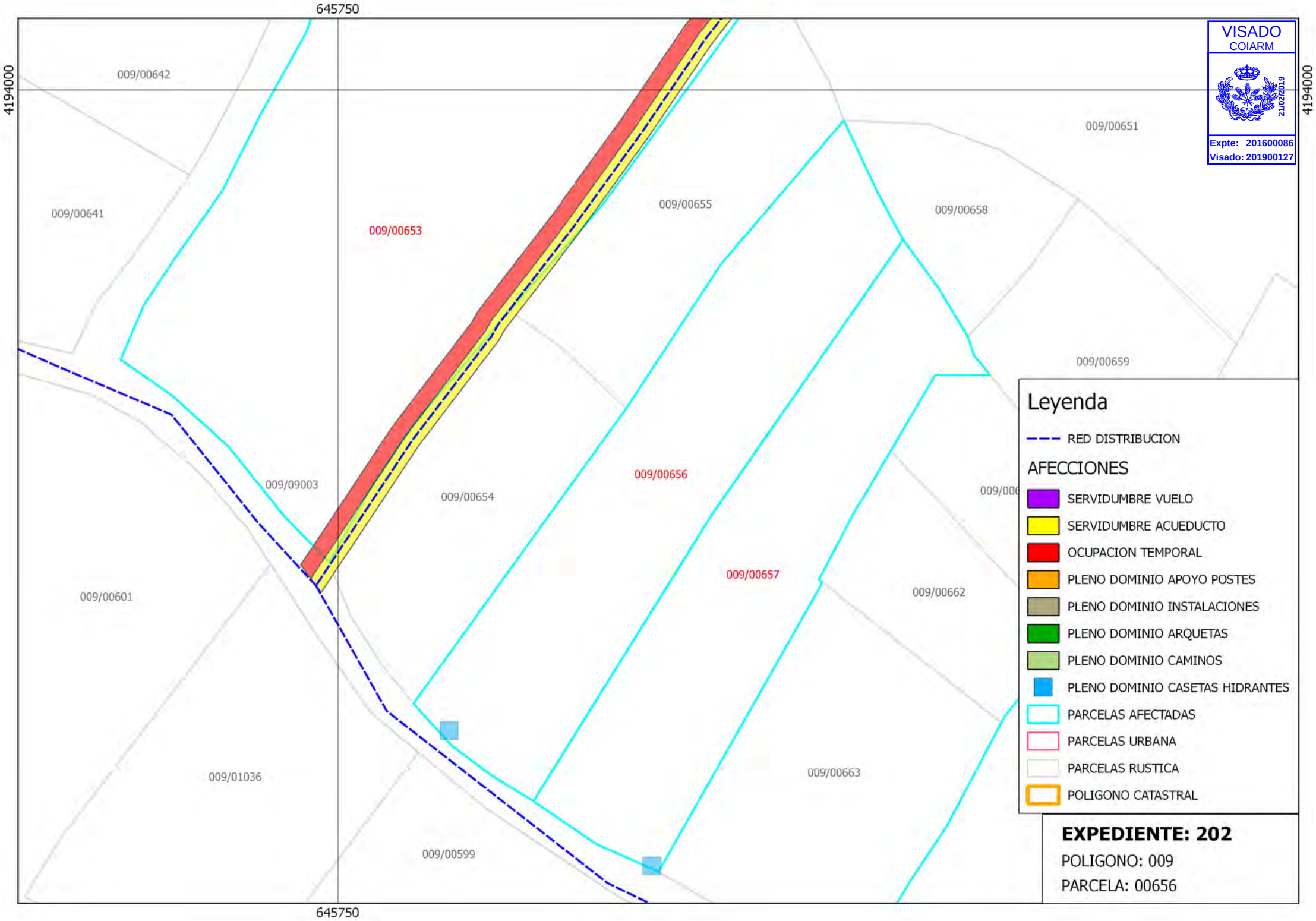
645750
4194000
009/00642
009/00641
009/00653
009/00655
009/00651
009/00658
009/00659
009/09003
009/00654
009/00656
009/00657
009/00662
009/00601
009/01036
009/00663
009/00599
VISADO
COIARM
21/02/2019
Expte: 201600086
Visado: 201900127
Leyenda
RED DISTRIBUCION
AFECCIONES
SERVIDUMBRE VUELO
SERVIDUMBRE ACUEDUCTO
OCUPACION TEMPORAL
PLENO DOMINIO APOYO POSTES
PLENO DOMINIO INSTALACIONES
PLENO DOMINIO ARQUETAS
PLENO DOMINIO CAMINOS
PLENO DOMINIO CASETAS HIDRANTES
PARCELAS AFECTADAS
PARCELAS URBANA
PARCELAS RUSTICA
POLIGONO CATASTRAL
EXPEDIENTE: 202
POLIGONO: 009
PARCELA: 00656

GOBIERNO DE ESPAÑA

MINISTERIO DE HACIENDA Y ADMINISTRACIONES PÚBLICAS

SECRETARÍA DE ESTADO DE HACIENDA

DIRECCIÓN GENERAL DEL CATASTRO

Sede Electrónica del Catastro

CONSULTA DESCRIPTIVA Y GRÁFICA DE DATOS CATASTRALES BIENES INMUEBLES DE NATURALEZA RÚSTICA

Municipio de LIBRILLA Provincia de MURCIA

VISADO COIARM

Expte: 201600086
Visado: 201900127

REFERENCIA CATASTRAL DEL INMUEBLE

30023A009006560000OX

DATOS DEL INMUEBLE

LOCALIZACIÓN

Polígono 9 Parcela 656

CASA BONACHE. LIBRILLA [MURCIA]

USO LOCAL PRINCIPAL	AÑO CONSTRUCCIÓN
Agrario [Agrios regadío 03]	--

COEFICIENTE DE PARTICIPACIÓN	SUPERFICIE CONSTRUIDA [m²]
100,000000	--

DATOS DE LA FINCA A LA QUE PERTENECE EL INMUEBLE

SITUACIÓN

Polígono 9 Parcela 656

CASA BONACHE. LIBRILLA [MURCIA]

SUPERFICIE CONSTRUIDA [m²]	SUPERFICIE SUELO [m²]	TIPO DE FINCA
--	2.322	--

INFORMACIÓN GRÁFICA E: 1/2000

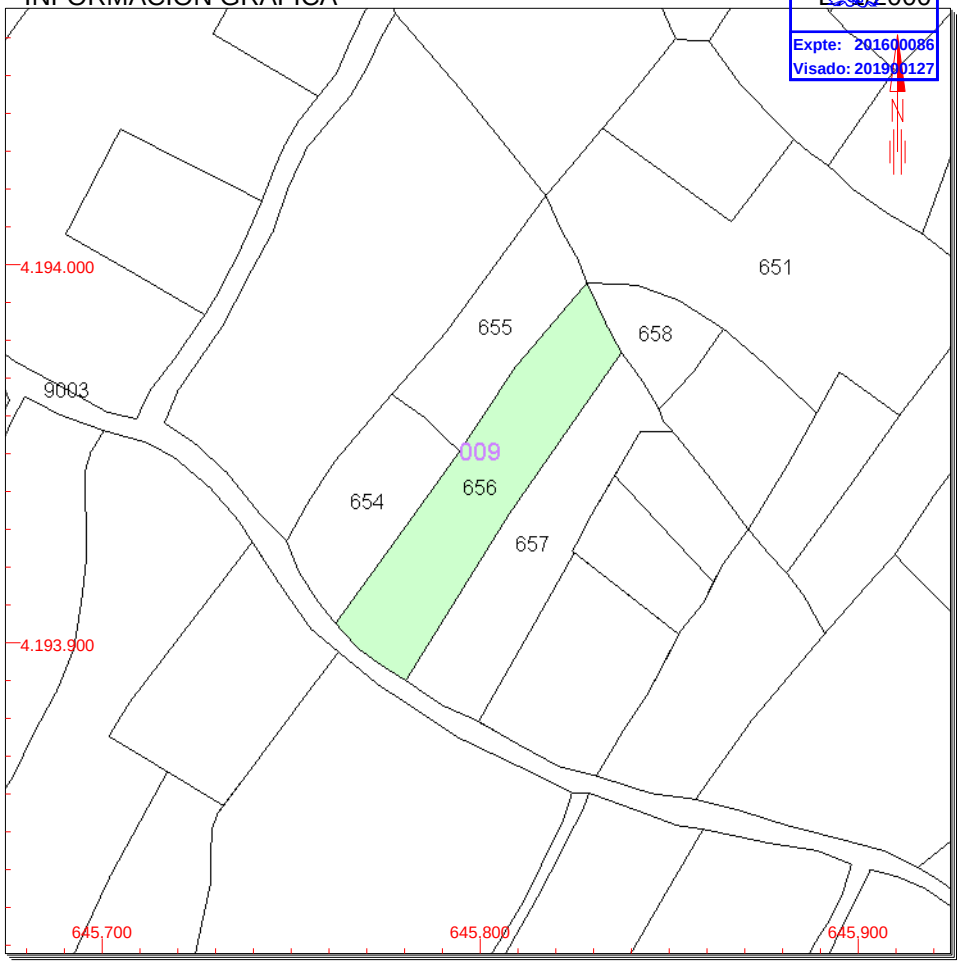

Este documento no es una certificación catastral, pero sus datos pueden ser verificados a través del 'Acceso a datos catastrales no protegidos' de la SEC.

Lunes , 2 de Junio de 2014

645.900 Coordenadas U.T.M. Huso 30 ETRS89
Límite de Manzana
Límite de Parcela
Límite de Construcciones
Mobiliario y aceras
Límite zona verde
Hidrografía

CONSULTA

645750

009/00642

00641

009/00653

009/00655

009/00658

009/00651

009/00659

009/00660

009/00656

009/00654

009/00661

009/00601

009/00657

009/00662

009/09003

009/01036

009/00663

009/00664

009/00599

645750

VISADO
COIARM
Expte: 201600086
Visado: 201900127

Leyenda

RED DISTRIBUCION

AFECCIONES

- SERVIDUMBRE VUELO
- SERVIDUMBRE ACUEDUCTO
- OCUPACION TEMPORAL
- PLENO DOMINIO APOYO POSTES
- PLENO DOMINIO INSTALACIONES
- PLENO DOMINIO ARQUETAS
- PLENO DOMINIO CAMINOS
- PLENO DOMINIO CASETAS HIDRANTES
- PARCELAS AFECTADAS
- PARCELAS URBANA
- PARCELAS RUSTICA
- POLIGONO CATASTRAL

EXPEDIENTE: 203

POLIGONO: 009

PARCELA: 00657

645750

09/00642

/00641

009/00653

009/00655

009/00658

009/00651

009/00659

009/00660

009/00656

009/00654

009/00661

009/00601

009/00657

009/00662

009/09003

009/01036

009/00663

009/00664

009/00599

645750

VISADO
COIARM
21/02/2019
Expte: 201600086
Visado: 201900127

Leyenda

RED DISTRIBUCION

AFECCIONES

- SERVIDUMBRE VUELO
- SERVIDUMBRE ACUEDUCTO
- OCUPACION TEMPORAL
- PLENO DOMINIO APOYO POSTES
- PLENO DOMINIO INSTALACIONES
- PLENO DOMINIO ARQUETAS
- PLENO DOMINIO CAMINOS
- PLENO DOMINIO CASETAS HIDRANTES
- PARCELAS AFECTADAS
- PARCELAS URBANA
- PARCELAS RUSTICA
- POLIGONO CATASTRAL

EXPEDIENTE: 203

POLIGONO: 009

PARCELA: 00657

GOBIERNO DE ESPAÑA

MINISTERIO DE HACIENDA Y ADMINISTRACIONES PÚBLICAS

SECRETARÍA DE ESTADO DE HACIENDA

DIRECCIÓN GENERAL DEL CATASTRO

Sede Electrónica del Catastro

CONSULTA DESCRIPTIVA Y GRÁFICA DE DATOS CATASTRALES BIENES INMUEBLES DE NATURALEZA RÚSTICA

Municipio de LIBRILLA Provincia de MURCIA

VISADO COIARM

Expte: 201600086
Visado: 201900127

REFERENCIA CATASTRAL DEL INMUEBLE

30023A009006570000OI

DATOS DEL INMUEBLE

LOCALIZACIÓN

Polígono 9 Parcela 657

CASA BONACHE. LIBRILLA [MURCIA]

USO LOCAL PRINCIPAL	AÑO CONSTRUCCIÓN
Agrario [Almendro regadío 02]	--

COEFICIENTE DE PARTICIPACIÓN	SUPERFICIE CONSTRUIDA [m²]
100,000000	--

DATOS DE LA FINCA A LA QUE PERTENECE EL INMUEBLE

SITUACIÓN

Polígono 9 Parcela 657

CASA BONACHE. LIBRILLA [MURCIA]

SUPERFICIE CONSTRUIDA [m²]	SUPERFICIE SUELO [m²]	TIPO DE FINCA
--	1.882	--

INFORMACIÓN GRÁFICA E 1:2000

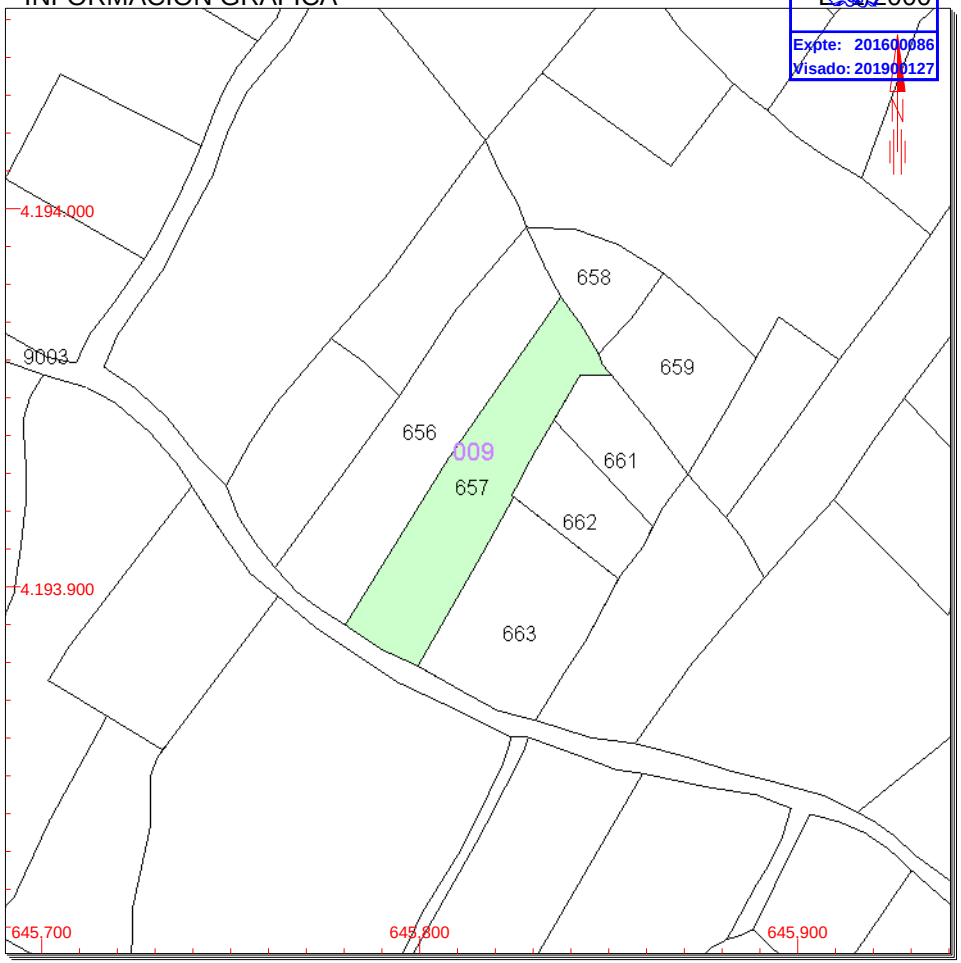

Este documento no es una certificación catastral, pero sus datos pueden ser verificados a través del 'Acceso a datos catastrales no protegidos' de la SEC.

Lunes , 2 de Junio de 2014

645.900 Coordenadas U.T.M. Huso 30 ETRS89
Límite de Manzana
Límite de Parcela
Límite de Construcciones
Mobiliario y aceras
Límite zona verde
Hidrografía

CONSULTA

009/00656
009/00657
009/00659
009/00660
009/00661
009/00662
009/00663
009/00664
009/00674
009/00670
009/09003
009/00599
009/09002
009/00665
009/00666
VISADO
COIARM
21/02/2019
Expte: 201600086
Visado: 201900127
Leyenda
RED DISTRIBUCION
AFECCIONES
SERVIDUMBRE VUELO
SERVIDUMBRE ACUEDUCTO
OCUPACION TEMPORAL
PLENO DOMINIO APOYO POSTES
PLENO DOMINIO INSTALACIONES
PLENO DOMINIO ARQUETAS
PLENO DOMINIO CAMINOS
PLENO DOMINIO CASETAS HIDRANTES
PARCELAS AFECTADAS
PARCELAS URBANA
PARCELAS RUSTICA
POLIGONO CATASTRAL
EXPEDIENTE: 204
POLIGONO: 009
PARCELA: 00664

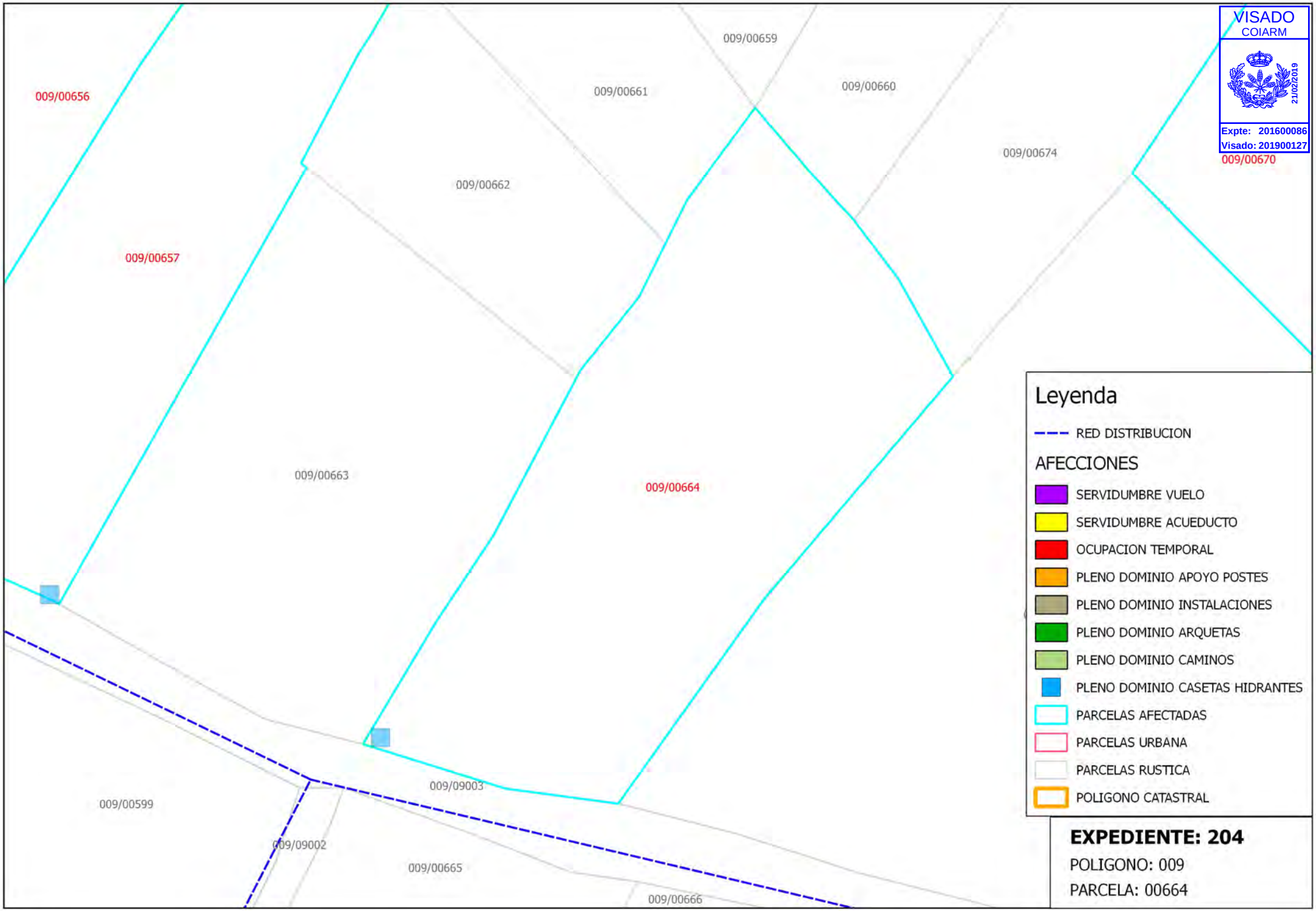
009/00656
009/00657
009/00659
009/00661
009/00660
009/00662
009/00674
009/00670
009/00663
009/00664
009/09003
009/00599
009/09002
009/00665
009/00666
VISADO
COIARM
21/02/2019
Expte: 201600086
Visado: 201900127
Leyenda
RED DISTRIBUCION
AFECCIONES
SERVIDUMBRE VUELO
SERVIDUMBRE ACUEDUCTO
OCUPACION TEMPORAL
PLENO DOMINIO APOYO POSTES
PLENO DOMINIO INSTALACIONES
PLENO DOMINIO ARQUETAS
PLENO DOMINIO CAMINOS
PLENO DOMINIO CASETAS HIDRANTES
PARCELAS AFECTADAS
PARCELAS URBANA
PARCELAS RUSTICA
POLIGONO CATASTRAL
EXPEDIENTE: 204
POLIGONO: 009
PARCELA: 00664

GOBIERNO DE ESPAÑA

MINISTERIO DE HACIENDA Y ADMINISTRACIONES PÚBLICAS

SECRETARÍA DE ESTADO DE HACIENDA

DIRECCIÓN GENERAL DEL CATASTRO

Sede Electrónica del Catastro

CONSULTA DESCRIPTIVA Y GRÁFICA DE DATOS CATASTRALES BIENES INMUEBLES DE NATURALEZA RÚSTICA

Municipio de LIBRILLA Provincia de MURCIA

VISADO COIARM

Expte: 201600086
Visado: 201900127

REFERENCIA CATASTRAL DEL INMUEBLE

30023A009006640000OZ

DATOS DEL INMUEBLE

LOCALIZACIÓN

Polígono 9 Parcela 664

CASA BONACHE. LIBRILLA [MURCIA]

USO LOCAL PRINCIPAL	AÑO CONSTRUCCIÓN
Agrario [Agrios regadío 03]	--

COEFICIENTE DE PARTICIPACIÓN	SUPERFICIE CONSTRUIDA [m²]
100,000000	--

DATOS DE LA FINCA A LA QUE PERTENECE EL INMUEBLE

SITUACIÓN

Polígono 9 Parcela 664

CASA BONACHE. LIBRILLA [MURCIA]

SUPERFICIE CONSTRUIDA [m²]	SUPERFICIE SUELO [m²]	TIPO DE FINCA
--	1.924	--

INFORMACIÓN GRÁFICA

ESC 1:2000

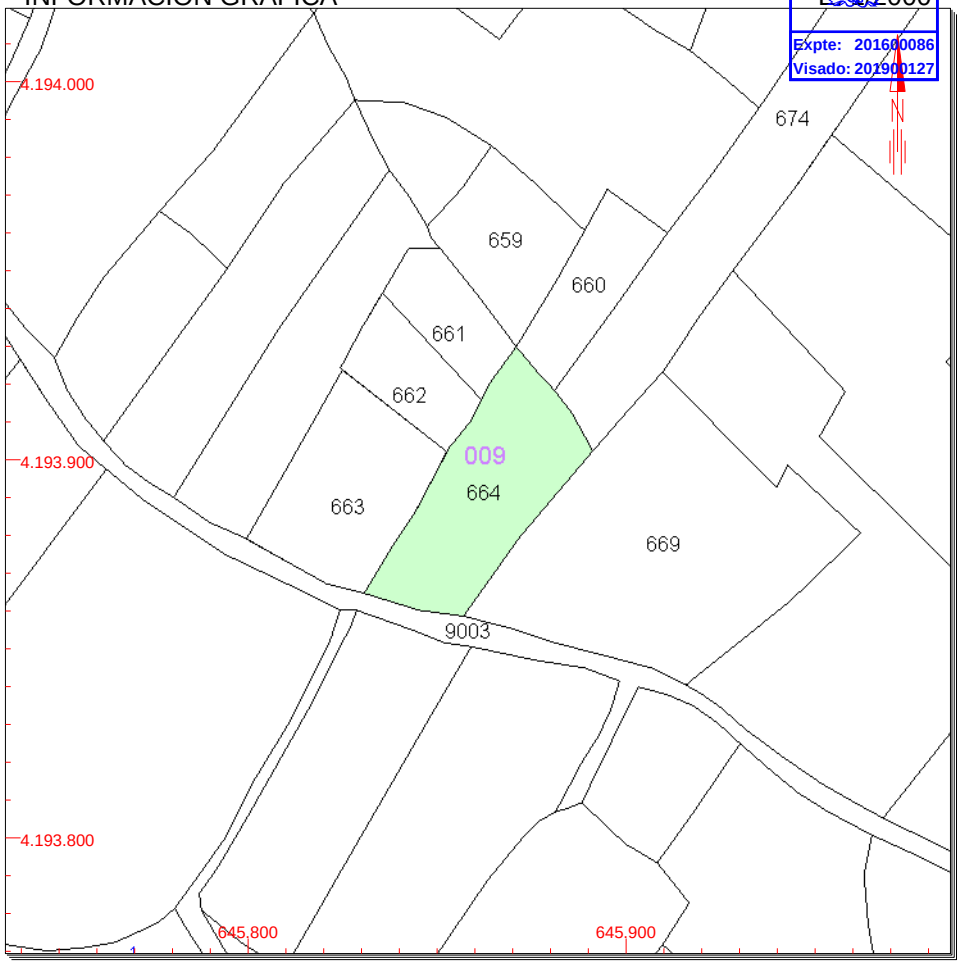

Este documento no es una certificación catastral, pero sus datos pueden ser verificados a través del 'Acceso a datos catastrales no protegidos' de la SEC.

Lunes , 2 de Junio de 2014

645.900 Coordenadas U.T.M. Huso 30 ETRS89
Límite de Manzana
Límite de Parcela
Límite de Construcciones
Mobiliario y aceras
Límite zona verde
Hidrografía

CONSULTA

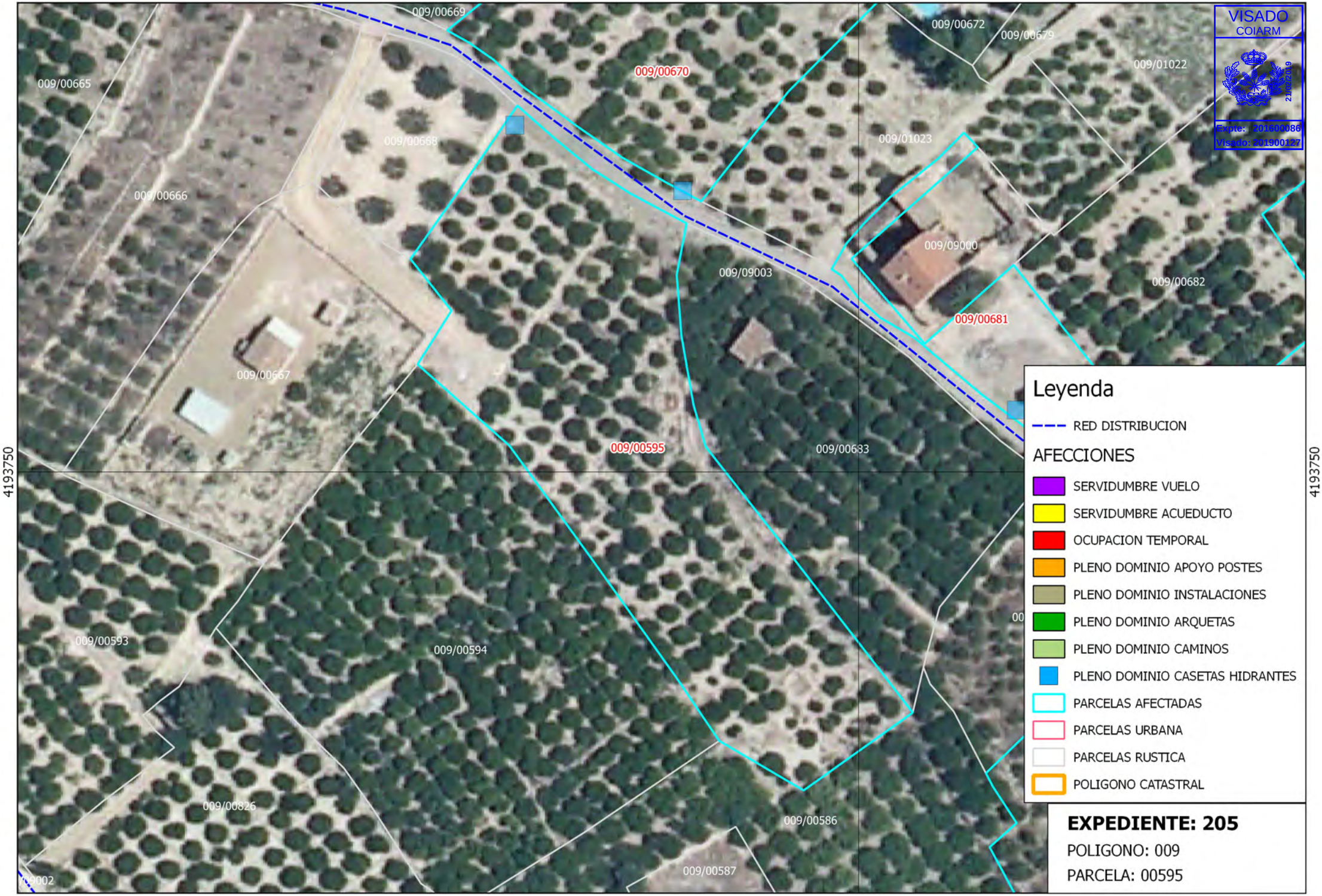
646000
4193750
009/00669
009/00672
009/00679
009/01022
009/00670
009/00665
009/00668
009/01023
009/00666
009/09000
009/09003
009/00682
009/00681
009/00667
009/00595
009/00683
009/00593
009/00594
009/00826
009/00586
009/00587
VISADO
COIARM
Expte: 201600086
Visado: 201900127
Leyenda
RED DISTRIBUCION
AFECCIONES
SERVIDUMBRE VUELO
SERVIDUMBRE ACUEDUCTO
OCUPACION TEMPORAL
PLENO DOMINIO APOYO POSTES
PLENO DOMINIO INSTALACIONES
PLENO DOMINIO ARQUETAS
PLENO DOMINIO CAMINOS
PLENO DOMINIO CASETAS HIDRANTES
PARCELAS AFECTADAS
PARCELAS URBANA
PARCELAS RUSTICA
POLIGONO CATASTRAL
EXPEDIENTE: 205
POLIGONO: 009
PARCELA: 00595

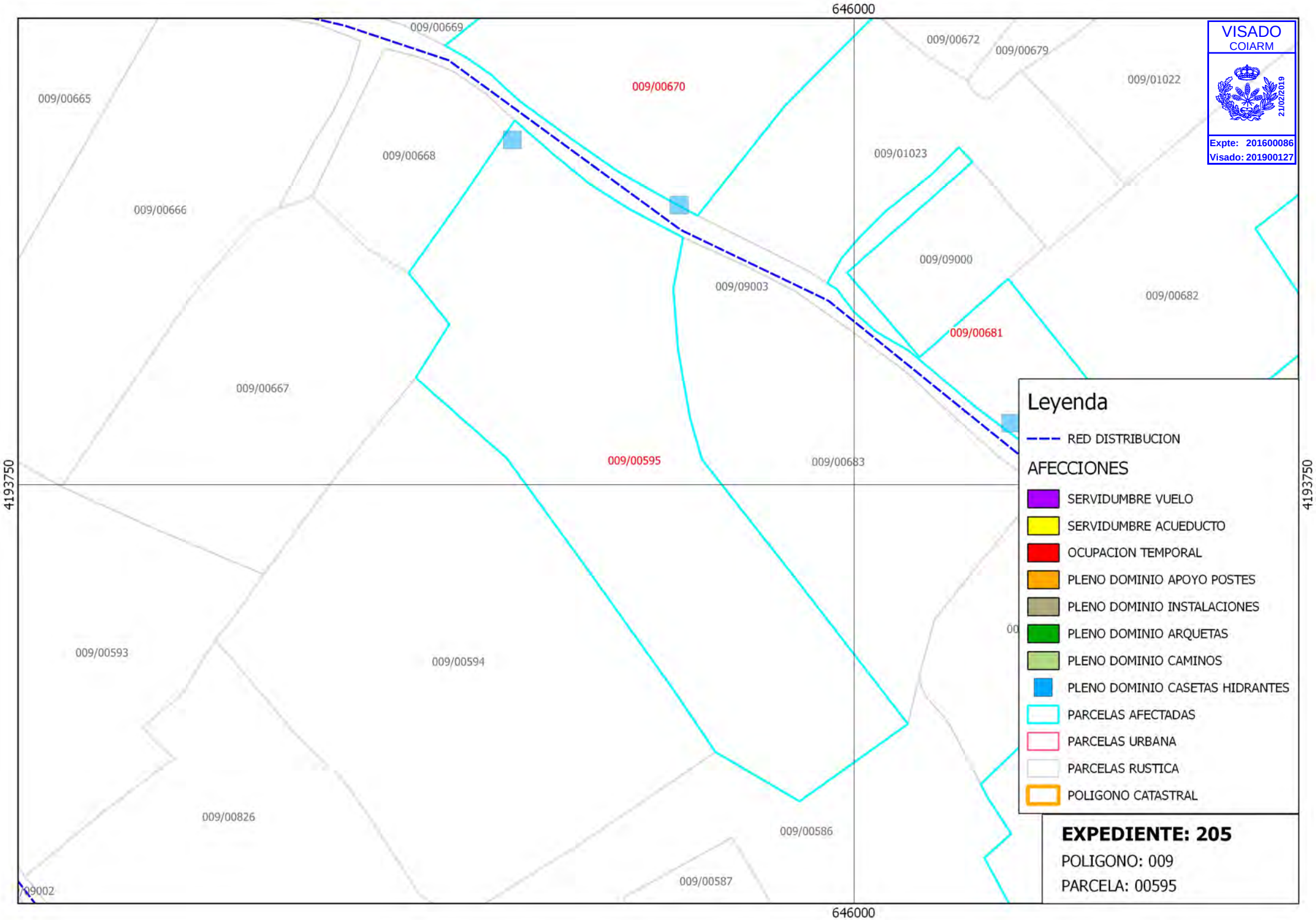
646000
4193750
009/00669
009/00672
009/00679
009/01022
009/00670
009/00665
009/00668
009/01023
009/00666
009/09000
009/09003
009/00682
009/00681
009/00667
009/00595
009/00683
009/00593
009/00594
009/00826
009/00586
009/00587
009/09002
VISADO
COIARM
21/02/2019
Expte: 201600086
Visado: 201900127
Leyenda
RED DISTRIBUCION
AFECCIONES
SERVIDUMBRE VUELO
SERVIDUMBRE ACUEDUCTO
OCUPACION TEMPORAL
PLENO DOMINIO APOYO POSTES
PLENO DOMINIO INSTALACIONES
PLENO DOMINIO ARQUETAS
PLENO DOMINIO CAMINOS
PLENO DOMINIO CASETAS HIDRANTES
PARCELAS AFECTADAS
PARCELAS URBANA
PARCELAS RUSTICA
POLIGONO CATASTRAL
EXPEDIENTE: 205
POLIGONO: 009
PARCELA: 00595

GOBIERNO DE ESPAÑA | MINISTERIO DE HACIENDA Y ADMINISTRACIONES PÚBLICAS | SECRETARÍA DE ESTADO DE HACIENDA | DIRECCIÓN GENERAL DEL CATASTRO | Sede Electrónica del Catastro

CONSULTA DESCRIPTIVA Y GRÁFICA DE DATOS CATASTRALES BIENES INMUEBLES DE NATURALEZA RÚSTICA

Municipio de LIBRILLA Provincia de MURCIA

VISADO COIARM 01/02/2019
Expte: 201600086
Visado: 201900127

REFERENCIA CATASTRAL DEL INMUEBLE

30023A009005950000OI

DATOS DEL INMUEBLE

LOCALIZACIÓN

Polígono 9 Parcela 595

CAÑADA DEL CAPITAN. LIBRILLA [MURCIA]

USO LOCAL PRINCIPAL	AÑO CONSTRUCCIÓN
Agrario [Agrios regadío 03]	--

COEFICIENTE DE PARTICIPACIÓN	SUPERFICIE CONSTRUIDA [m²]
100,000000	--

DATOS DE LA FINCA A LA QUE PERTENECE EL INMUEBLE

SITUACIÓN

Polígono 9 Parcela 595

CAÑADA DEL CAPITAN. LIBRILLA [MURCIA]

SUPERFICIE CONSTRUIDA [m²]	SUPERFICIE SUELO [m²]	TIPO DE FINCA
--	5.525	--

INFORMACIÓN GRÁFICA E: 1/2000

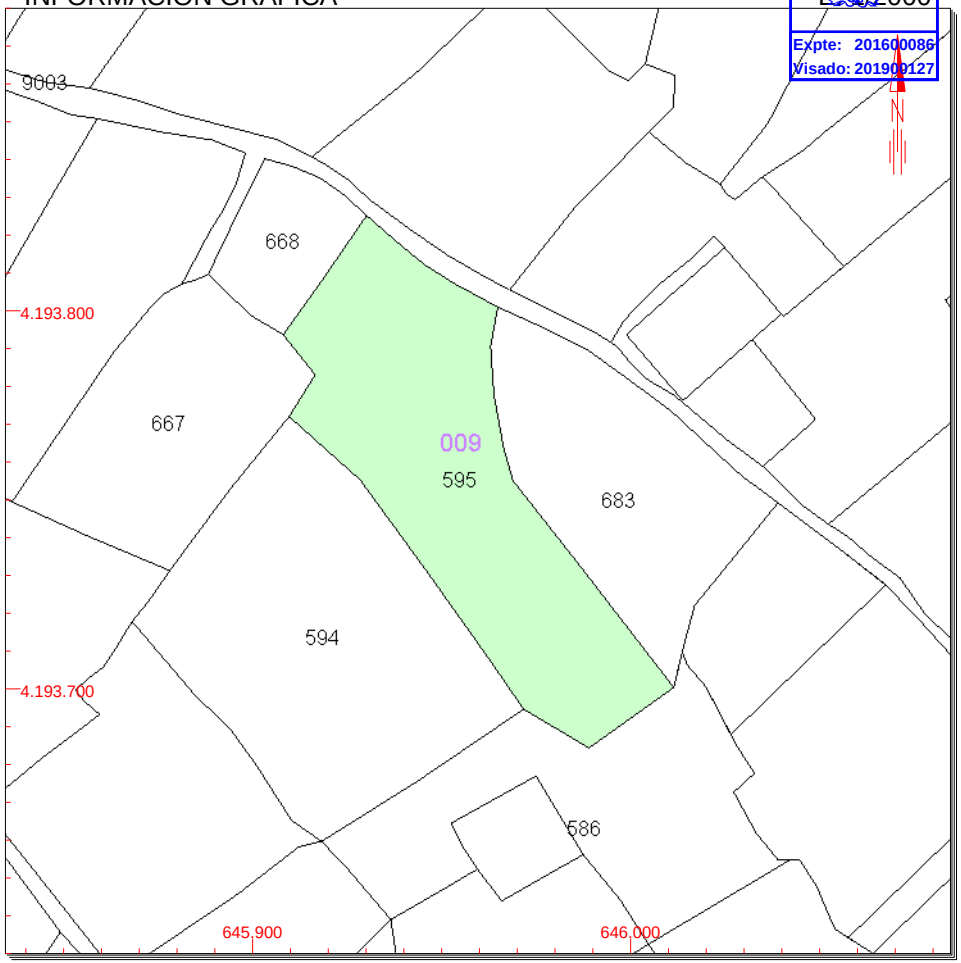

Este documento no es una certificación catastral, pero sus datos pueden ser verificados a través del 'Acceso a datos catastrales no protegidos' de la SEC.

Lunes , 2 de Junio de 2014

646.000 Coordenadas U.T.M. Huso 30 ETRS89
Límite de Manzana
Límite de Parcela
Límite de Construcciones
Mobiliario y aceras
Límite zona verde
Hidrografía

CONSULTA

646000

646000

646000

9/00656
009/00658
009/00651
009/00675
009/00657
009/00659
009/00660
009/00674
009/00661
009/00673
009/09006
009/00828
009/00662
009/00663
009/00664
009/00669
009/00670
009/00672
09002
009/00665
009/09003
009/00668
009/00666
009/01023
009/00681
009/00595
0D12/001
009/00667
009/00683

646000

VISADO
COIARM
21/02/2019
Expte: 201600086
Visado: 201900127

Leyenda

RED DISTRIBUCION

AFECCIONES

- SERVIDUMBRE VUELO
- SERVIDUMBRE ACUEDUCTO
- OCUPACION TEMPORAL
- PLENO DOMINIO APOYO POSTES
- PLENO DOMINIO INSTALACIONES
- PLENO DOMINIO ARQUETAS
- PLENO DOMINIO CAMINOS
- PLENO DOMINIO CASETAS HIDRANTES
- PARCELAS AFECTADAS
- PARCELAS URBANA
- PARCELAS RUSTICA
- POLIGONO CATASTRAL

EXPEDIENTE: 206

POLIGONO: 009

PARCELA: 00670

GOBIERNO DE ESPAÑA | MINISTERIO DE HACIENDA Y ADMINISTRACIONES PÚBLICAS | SECRETARÍA DE ESTADO DE HACIENDA | DIRECCIÓN GENERAL DEL CATASTRO | Sede Electrónica del Catastro

CONSULTA DESCRIPTIVA Y GRÁFICA DE DATOS CATASTRALES BIENES INMUEBLES DE NATURALEZA RÚSTICA

Municipio de LIBRILLA Provincia de MURCIA

VISADO COIARM
Expte: 201600086
Visado: 201900127
01/02/2019

REFERENCIA CATASTRAL DEL INMUEBLE

30023A009006700000OW

DATOS DEL INMUEBLE

LOCALIZACIÓN

Polígono 9 Parcela 670

CASA BONACHE. LIBRILLA [MURCIA]

USO LOCAL PRINCIPAL: **Agrario [Agrios regadío 03]**

AÑO CONSTRUCCIÓN: **--**

COEFICIENTE DE PARTICIPACIÓN: **100,000000**

SUPERFICIE CONSTRUIDA [m²]: **--**

DATOS DE LA FINCA A LA QUE PERTENECE EL INMUEBLE

SITUACIÓN

Polígono 9 Parcela 670

CASA BONACHE. LIBRILLA [MURCIA]

SUPERFICIE CONSTRUIDA [m²]: **--**

SUPERFICIE SUELO [m²]: **5.540**

TIPO DE FINCA: **--**

INFORMACIÓN GRÁFICA — E: 1/2000

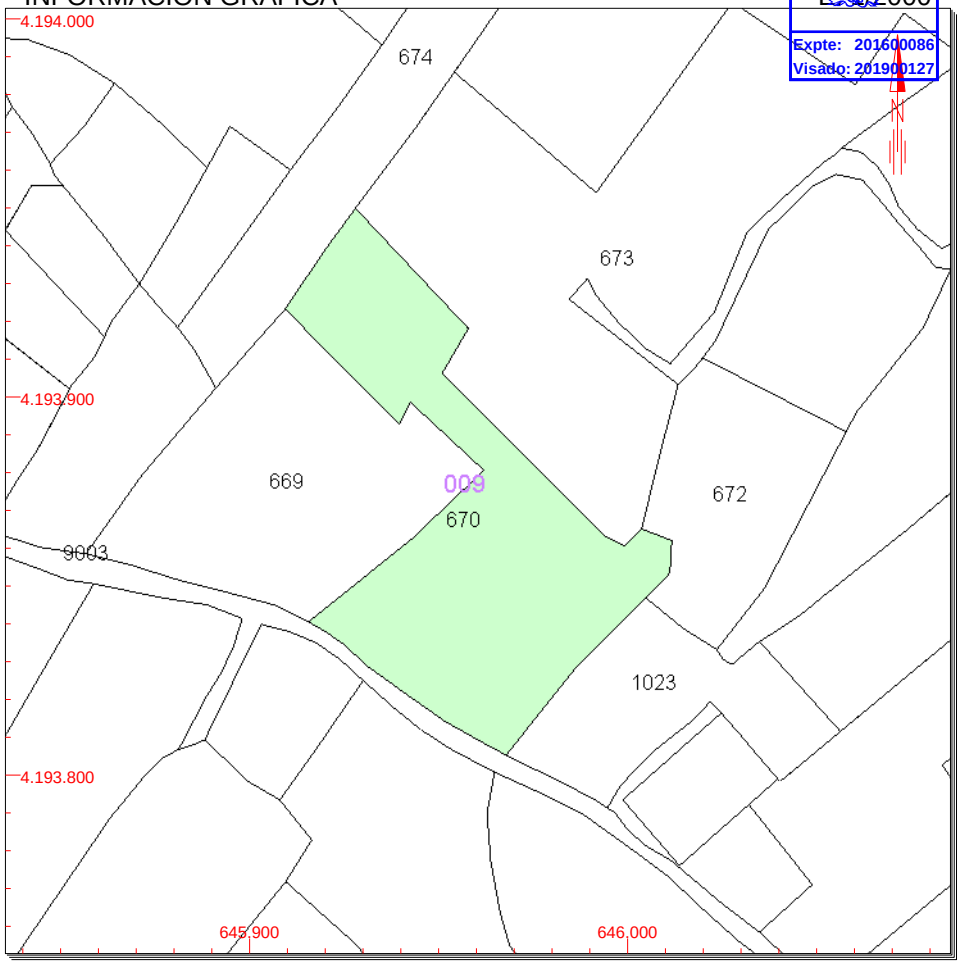

Este documento no es una certificación catastral, pero sus datos pueden ser verificados a través del 'Acceso a datos catastrales no protegidos' de la SEC.

Lunes , 2 de Junio de 2014

646.000 Coordenadas U.T.M. Huso 30 ETRS89
Límite de Manzana
Límite de Parcela
Límite de Construcciones
Mobiliario y aceras
Límite zona verde
Hidrografía

CONSULTA

646000
4193750
009/00670
009/01023
009/01022
0D12/001
009/00681
009/09003
009/00683
009/00595
VISADO
COIARM
Expte: 201600086
Visado: 201900127
Leyenda
RED DISTRIBUCION
AFECCIONES
SERVIDUMBRE VUELO
SERVIDUMBRE ACUEDUCTO
OCUPACION TEMPORAL
PLENO DOMINIO APOYO POSTES
PLENO DOMINIO INSTALACIONES
PLENO DOMINIO ARQUETAS
PLENO DOMINIO CAMINOS
PLENO DOMINIO CASETAS HIDRANTES
PARCELAS AFECTADAS
PARCELAS URBANA
PARCELAS RUSTICA
POLIGONO CATASTRAL
EXPEDIENTE: 207
POLIGONO: 009
PARCELA: 00681

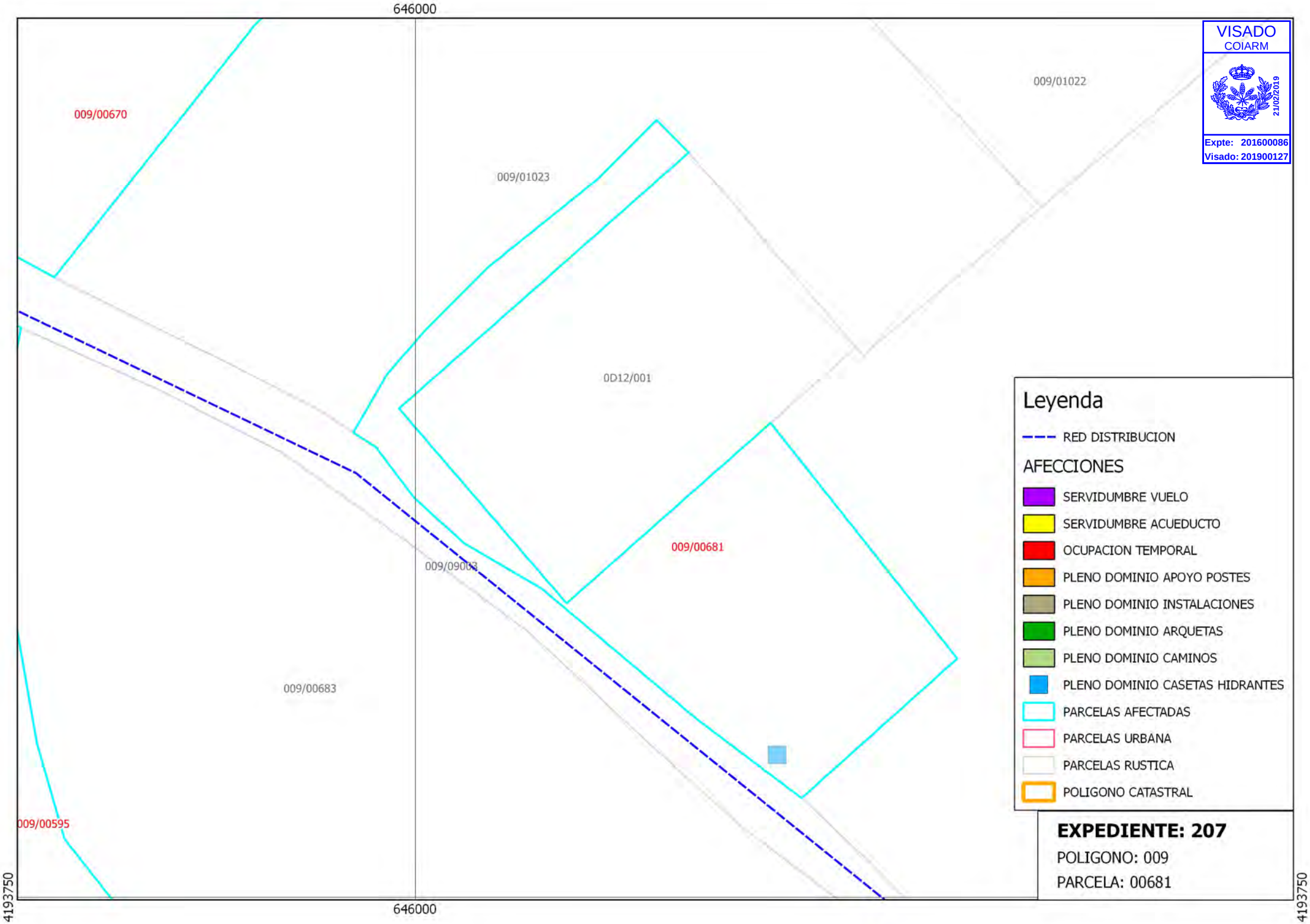
646000
009/00670
009/01022
009/01023
0D12/001
009/00681
009/09003
009/00683
009/00595
4193750
646000
4193750
VISADO
COIARM
21/02/2019
Expte: 201600086
Visado: 201900127
Leyenda
RED DISTRIBUCION
AFECCIONES
SERVIDUMBRE VUELO
SERVIDUMBRE ACUEDUCTO
OCUPACION TEMPORAL
PLENO DOMINIO APOYO POSTES
PLENO DOMINIO INSTALACIONES
PLENO DOMINIO ARQUETAS
PLENO DOMINIO CAMINOS
PLENO DOMINIO CASETAS HIDRANTES
PARCELAS AFECTADAS
PARCELAS URBANA
PARCELAS RUSTICA
POLIGONO CATASTRAL
EXPEDIENTE: 207
POLIGONO: 009
PARCELA: 00681

GOBIERNO DE ESPAÑA | MINISTERIO DE HACIENDA Y ADMINISTRACIONES PÚBLICAS | SECRETARÍA DE ESTADO DE HACIENDA | DIRECCIÓN GENERAL DEL CATASTRO | Sede Electrónica del Catastro

CONSULTA DESCRIPTIVA Y GRÁFICA DE DATOS CATASTRALES BIENES INMUEBLES DE NATURALEZA RÚSTICA

Municipio de LIBRILLA Provincia de MURCIA

VISADO COIARM 10/02/2019
Expte: 201600086
Visado: 201900127

REFERENCIA CATASTRAL DEL INMUEBLE

30023A009006810000OT

DATOS DEL INMUEBLE

LOCALIZACIÓN

Polígono 9 Parcela 681

CASA NUEVA. LIBRILLA [MURCIA]

USO LOCAL PRINCIPAL	AÑO CONSTRUCCIÓN
Agrario	--

COEFICIENTE DE PARTICIPACIÓN	SUPERFICIE CONSTRUIDA [m²]
100,000000	--

DATOS DE LA FINCA A LA QUE PERTENECE EL INMUEBLE

SITUACIÓN

Polígono 9 Parcela 681

CASA NUEVA. LIBRILLA [MURCIA]

SUPERFICIE CONSTRUIDA [m²]	SUPERFICIE SUELO [m²]	TIPO DE FINCA
--	1.590	--

SUBPARCELAS

Subparcela	CC	Cultivo	IP	Superficie [Ha]
a	CR	Labor o labradío regadío	00	0,1100
b	I-	Improductivo	00	0,0490

INFORMACIÓN GRÁFICA E: 1/2000

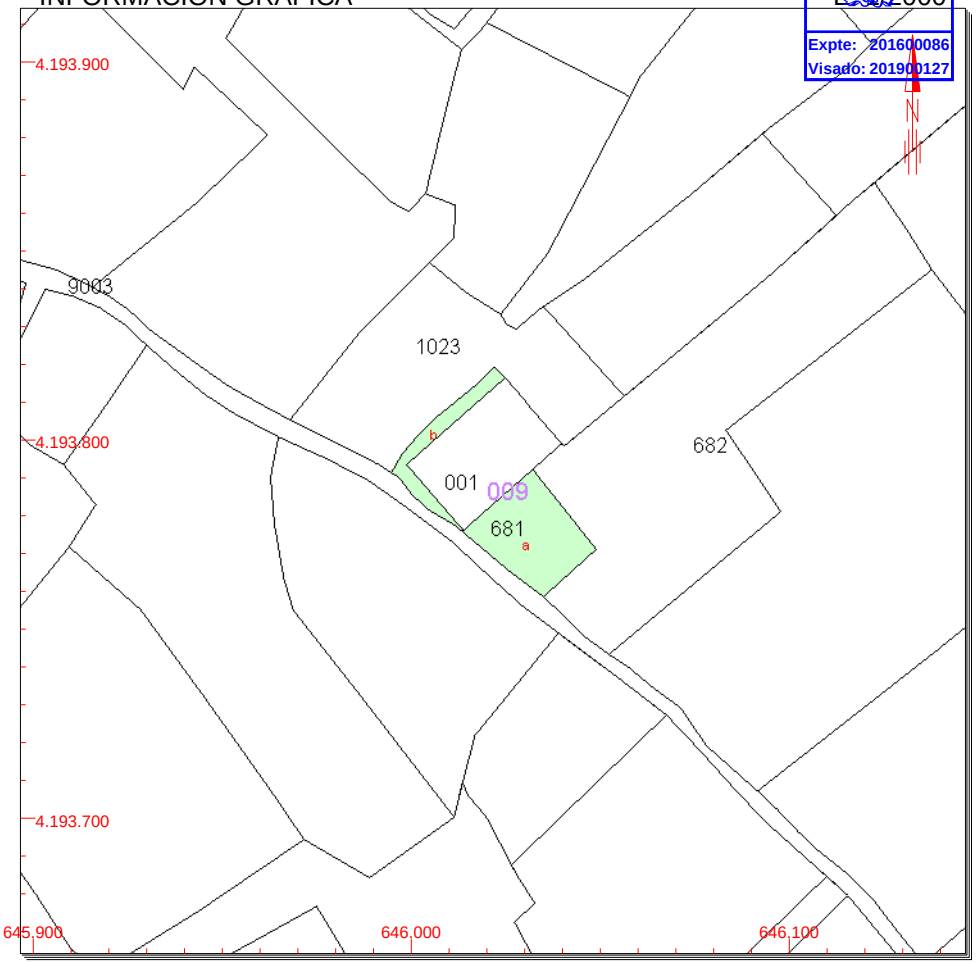

Este documento no es una certificación catastral, pero sus datos pueden ser verificados a través del 'Acceso a datos catastrales no protegidos' de la SEC.

Lunes , 2 de Junio de 2014

646.100 Coordenadas U.T.M. Huso 30 ETRS89
Límite de Manzana
Límite de Parcela
Límite de Construcciones
Mobiliario y aceras
Límite zona verde
Hidrografía

CONSULTA

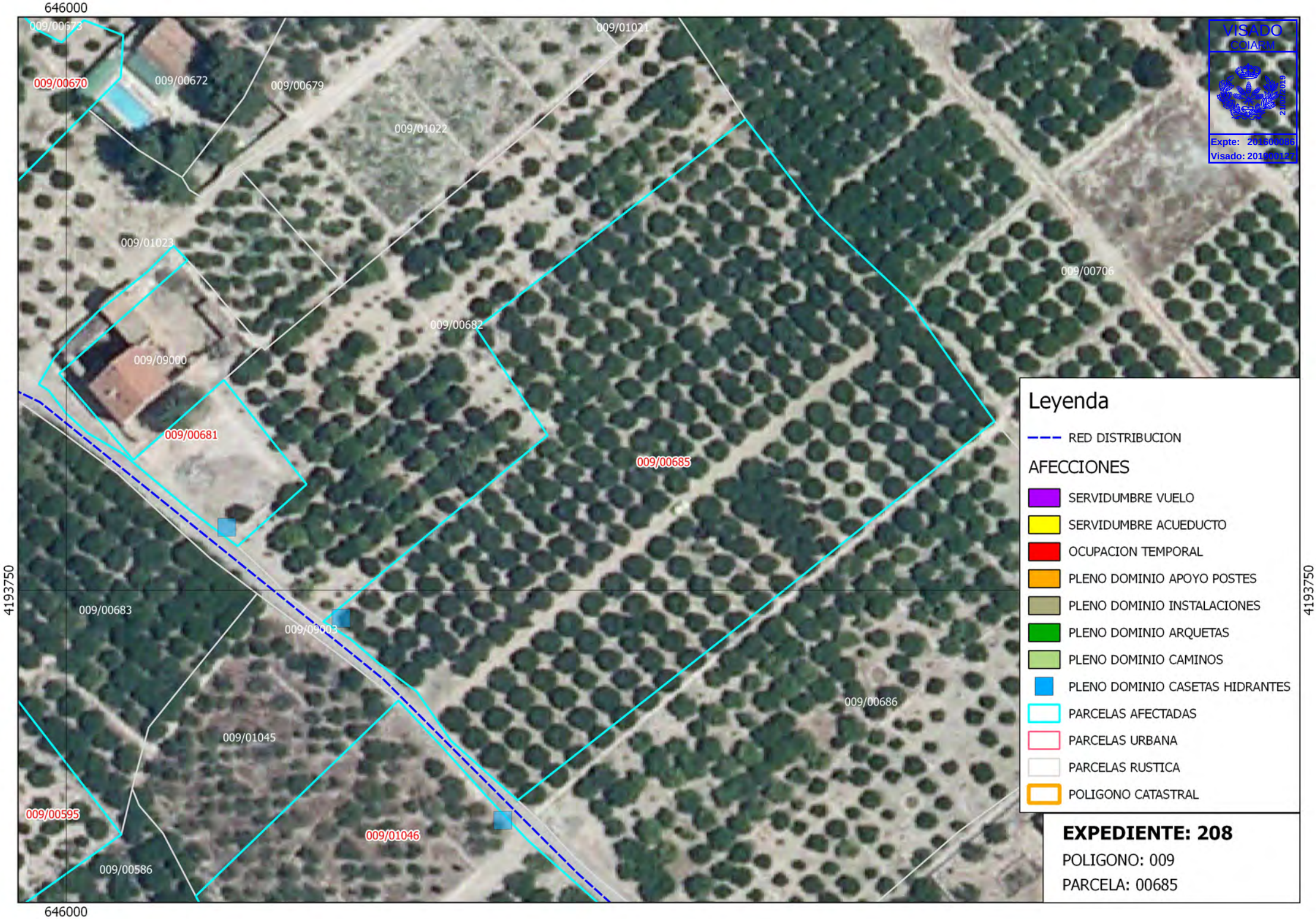
646000
4193750
009/00673
009/01021
009/00670
009/00672
009/00679
009/01022
009/01023
009/00706
009/00682
009/09000
009/00681
009/00685
009/00683
009/09003
009/00686
009/01045
009/00595
009/01046
009/00586
VISADO
COIAPM
Expte: 201600086
Visado: 201600127
Leyenda
RED DISTRIBUCION
AFECCIONES
SERVIDUMBRE VUELO
SERVIDUMBRE ACUEDUCTO
OCUPACION TEMPORAL
PLENO DOMINIO APOYO POSTES
PLENO DOMINIO INSTALACIONES
PLENO DOMINIO ARQUETAS
PLENO DOMINIO CAMINOS
PLENO DOMINIO CASETAS HIDRANTES
PARCELAS AFECTADAS
PARCELAS URBANA
PARCELAS RUSTICA
POLIGONO CATASTRAL
EXPEDIENTE: 208
POLIGONO: 009
PARCELA: 00685

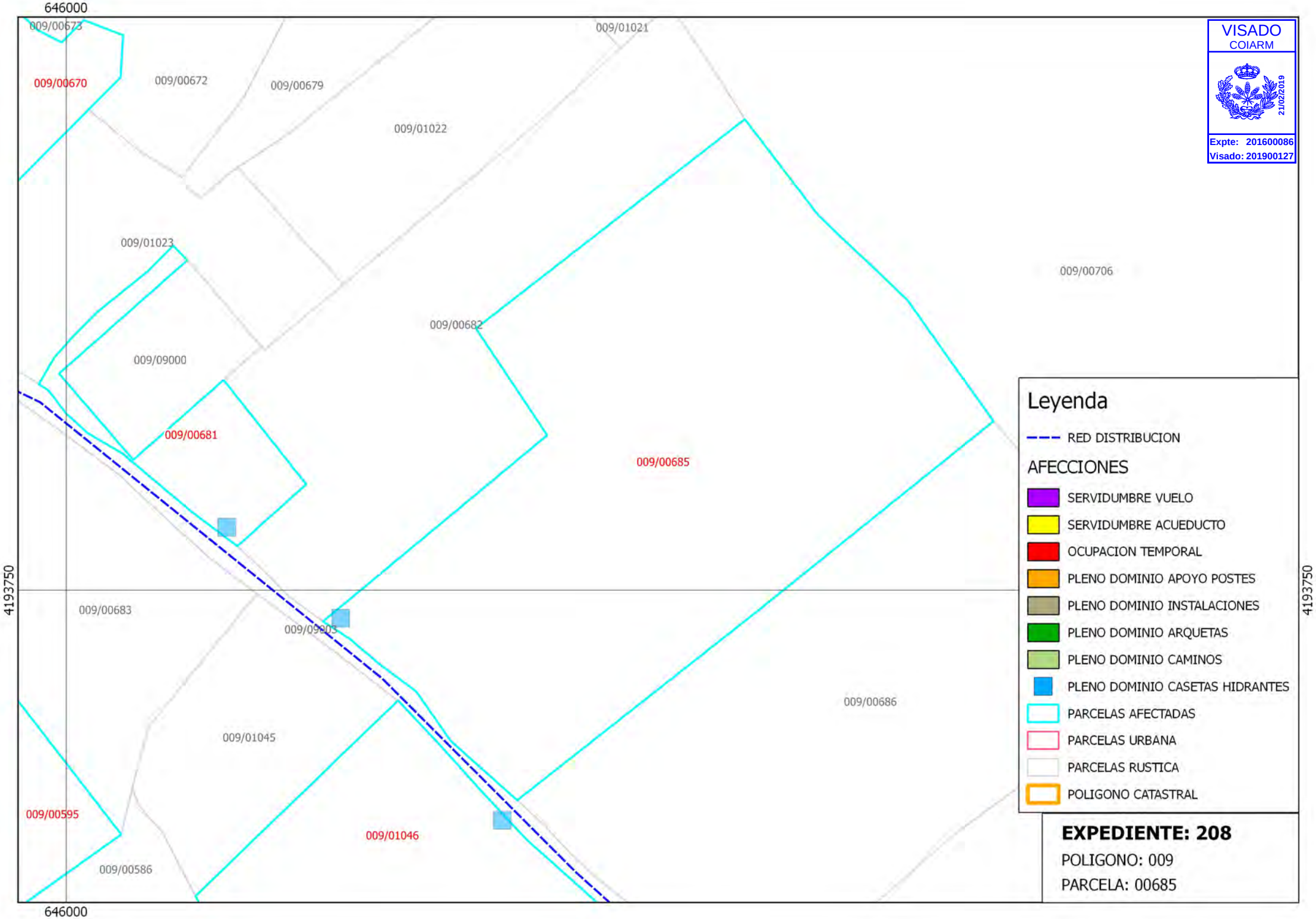
646000
4193750
009/00673
009/01021
009/00670
009/00672
009/00679
009/01022
009/01023
009/00706
009/00682
009/09000
009/00681
009/00685
009/00683
009/09003
009/00686
009/01045
009/00595
009/01046
009/00586
VISADO
COIARM
21/02/2019
Expte: 201600086
Visado: 201900127
Leyenda
RED DISTRIBUCION
AFECCIONES
SERVIDUMBRE VUELO
SERVIDUMBRE ACUEDUCTO
OCUPACION TEMPORAL
PLENO DOMINIO APOYO POSTES
PLENO DOMINIO INSTALACIONES
PLENO DOMINIO ARQUETAS
PLENO DOMINIO CAMINOS
PLENO DOMINIO CASETAS HIDRANTES
PARCELAS AFECTADAS
PARCELAS URBANA
PARCELAS RUSTICA
POLIGONO CATASTRAL
EXPEDIENTE: 208
POLIGONO: 009
PARCELA: 00685

GOBIERNO DE ESPAÑA | MINISTERIO DE HACIENDA Y ADMINISTRACIONES PÚBLICAS | SECRETARÍA DE ESTADO DE HACIENDA | DIRECCIÓN GENERAL DEL CATASTRO | Sede Electrónica del Catastro

CONSULTA DESCRIPTIVA Y GRÁFICA DE DATOS CATASTRALES BIENES INMUEBLES DE NATURALEZA RÚSTICA

Municipio de LIBRILLA Provincia de MURCIA

VISADO COIARM
Expte: 201600086
Visado: 201900127

REFERENCIA CATASTRAL DEL INMUEBLE

30023A009006850000OK

DATOS DEL INMUEBLE

LOCALIZACIÓN

Polígono 9 Parcela 685

CASA NUEVA. LIBRILLA [MURCIA]

USO LOCAL PRINCIPAL	AÑO CONSTRUCCIÓN
Agrario [Agrios regadío 03]	--

COEFICIENTE DE PARTICIPACIÓN	SUPERFICIE CONSTRUIDA [m²]
100,000000	--

DATOS DE LA FINCA A LA QUE PERTENECE EL INMUEBLE

SITUACIÓN

Polígono 9 Parcela 685

CASA NUEVA. LIBRILLA [MURCIA]

SUPERFICIE CONSTRUIDA [m²]	SUPERFICIE SUELO [m²]	TIPO DE FINCA
--	8.604	--

INFORMACIÓN GRÁFICA E 1:2000

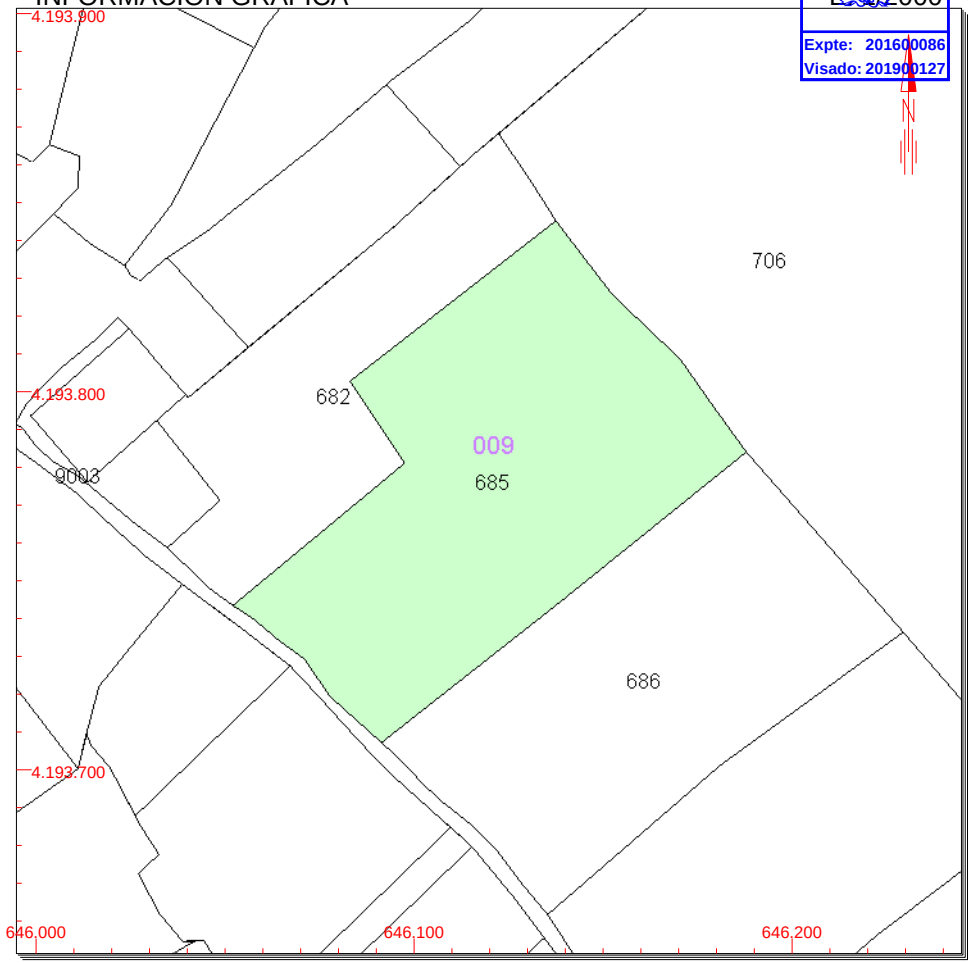

Este documento no es una certificación catastral, pero sus datos pueden ser verificados a través del 'Acceso a datos catastrales no protegidos' de la SEC.

Lunes , 2 de Junio de 2014

646.200 Coordenadas U.T.M. Huso 30 ETRS89
Límite de Manzana
Límite de Parcela
Límite de Construcciones
Mobiliario y aceras
Límite zona verde
Hidrografía

CONSULTA

646000

646000

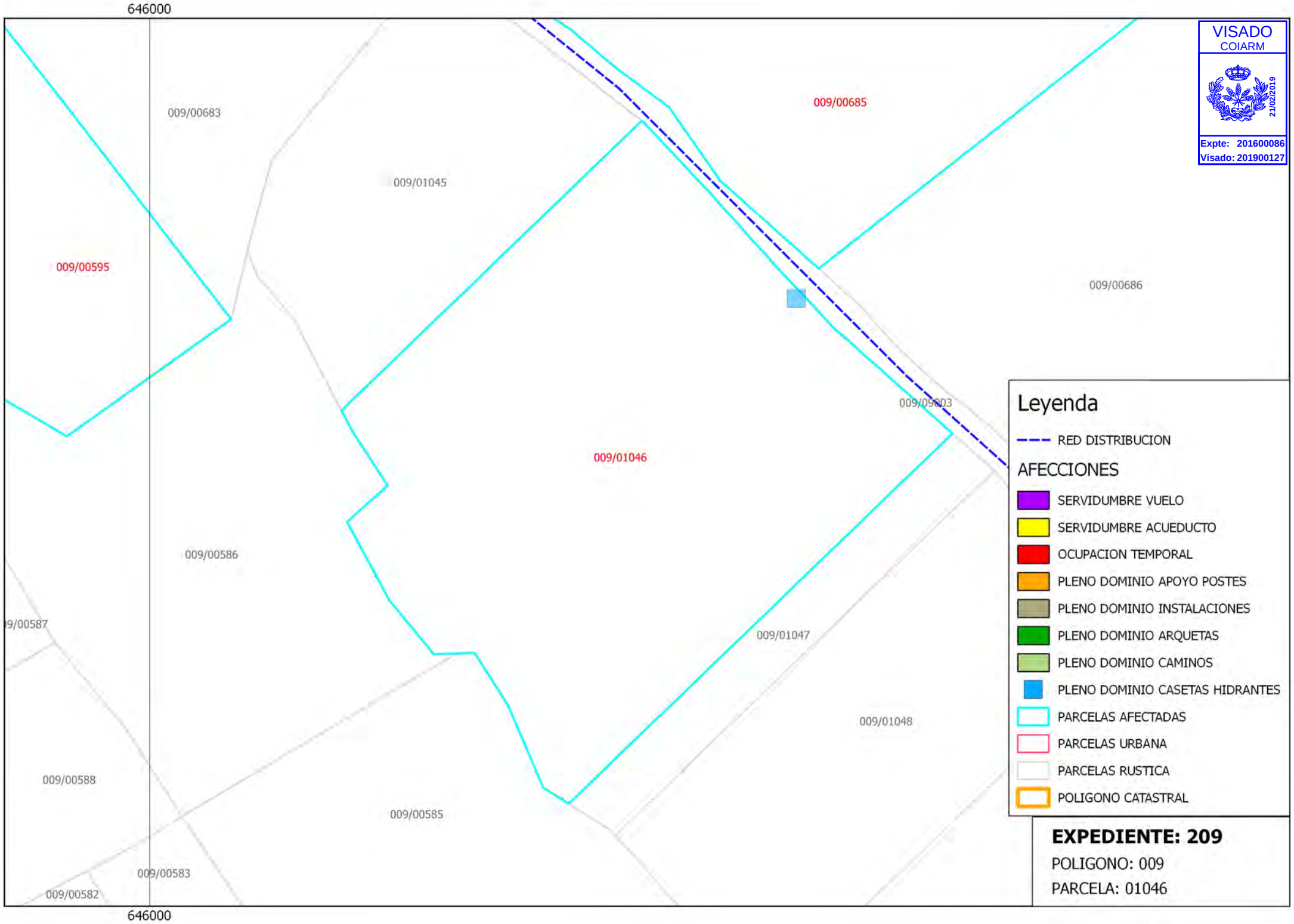
646000
009/00683
009/00685
009/01045
009/00595
009/00686
009/09003
009/01046
009/00586
9/00587
009/01047
009/01048
009/00588
009/00585
009/00583
009/00582
646000
VISADO
COIARM
21/02/2019
Expte: 201600086
Visado: 201900127
Leyenda
RED DISTRIBUCION
AFECCIONES
SERVIDUMBRE VUELO
SERVIDUMBRE ACUEDUCTO
OCUPACION TEMPORAL
PLENO DOMINIO APOYO POSTES
PLENO DOMINIO INSTALACIONES
PLENO DOMINIO ARQUETAS
PLENO DOMINIO CAMINOS
PLENO DOMINIO CASETAS HIDRANTES
PARCELAS AFECTADAS
PARCELAS URBANA
PARCELAS RUSTICA
POLIGONO CATASTRAL
EXPEDIENTE: 209
POLIGONO: 009
PARCELA: 01046

GOBIERNO DE ESPAÑA | MINISTERIO DE HACIENDA Y ADMINISTRACIONES PÚBLICAS | SECRETARÍA DE ESTADO DE HACIENDA | DIRECCIÓN GENERAL DEL CATASTRO | Sede Electrónica del Catastro

CONSULTA DESCRIPTIVA Y GRÁFICA DE DATOS CATASTRALES BIENES INMUEBLES DE NATURALEZA RÚSTICA

Municipio de LIBRILLA Provincia de MURCIA

VISADO COIARM 01/02/2019
Expte: 201600086
Visado: 201900127

REFERENCIA CATASTRAL DEL INMUEBLE

30023A009010460000OO

DATOS DEL INMUEBLE

LOCALIZACIÓN

Polígono 9 Parcela 1046

AGUADUCHAR. 30892 LIBRILLA [MURCIA]

USO LOCAL PRINCIPAL	AÑO CONSTRUCCIÓN
Agrario [Agrios regadío 03]	--

COEFICIENTE DE PARTICIPACIÓN	SUPERFICIE CONSTRUIDA [m²]
100,000000	--

DATOS DE LA FINCA A LA QUE PERTENECE EL INMUEBLE

SITUACIÓN

Polígono 9 Parcela 1046 POLG 9 PARCELA 1046

AGUADUCHAR. LIBRILLA [MURCIA]

SUPERFICIE CONSTRUIDA [m²]	SUPERFICIE SUELO [m²]	TIPO DE FINCA
--	4.046	--

INFORMACIÓN GRÁFICA ESC 1:2000

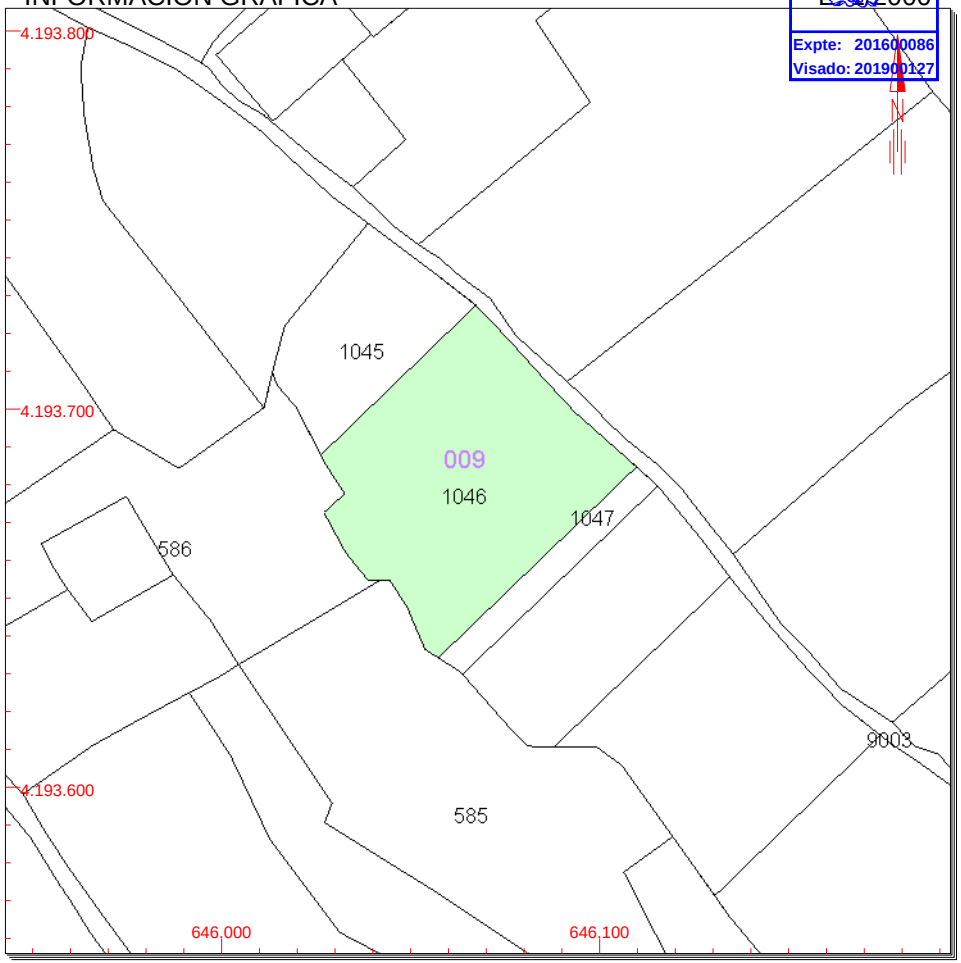

Este documento no es una certificación catastral, pero sus datos pueden ser verificados a través del 'Acceso a datos catastrales no protegidos' de la SEC.

Lunes , 2 de Junio de 2014

646.100 Coordenadas U.T.M. Huso 30 ETRS89
Límite de Manzana
Límite de Parcela
Límite de Construcciones
Mobiliario y aceras
Límite zona verde
Hidrografía

CONSULTA

646250

VISADO
COIARM
21/02/2019
Expte: 201600086
Visado: 201900127

009/01049
009/00688
009/00689
009/09003
009/00705
009/01050
009/01051
009/00584
009/00690
009/00691
009/00561
009/00562

4193500

646250

4193500

Leyenda

RED DISTRIBUCION

AFECCIONES

- SERVIDUMBRE VUELO
- SERVIDUMBRE ACUEDUCTO
- OCUPACION TEMPORAL
- PLENO DOMINIO APOYO POSTES
- PLENO DOMINIO INSTALACIONES
- PLENO DOMINIO ARQUETAS
- PLENO DOMINIO CAMINOS
- PLENO DOMINIO CASETAS HIDRANTES
- PARCELAS AFECTADAS
- PARCELAS URBANA
- PARCELAS RUSTICA
- POLIGONO CATASTRAL

EXPEDIENTE: 210

POLIGONO: 009

PARCELA: 01051

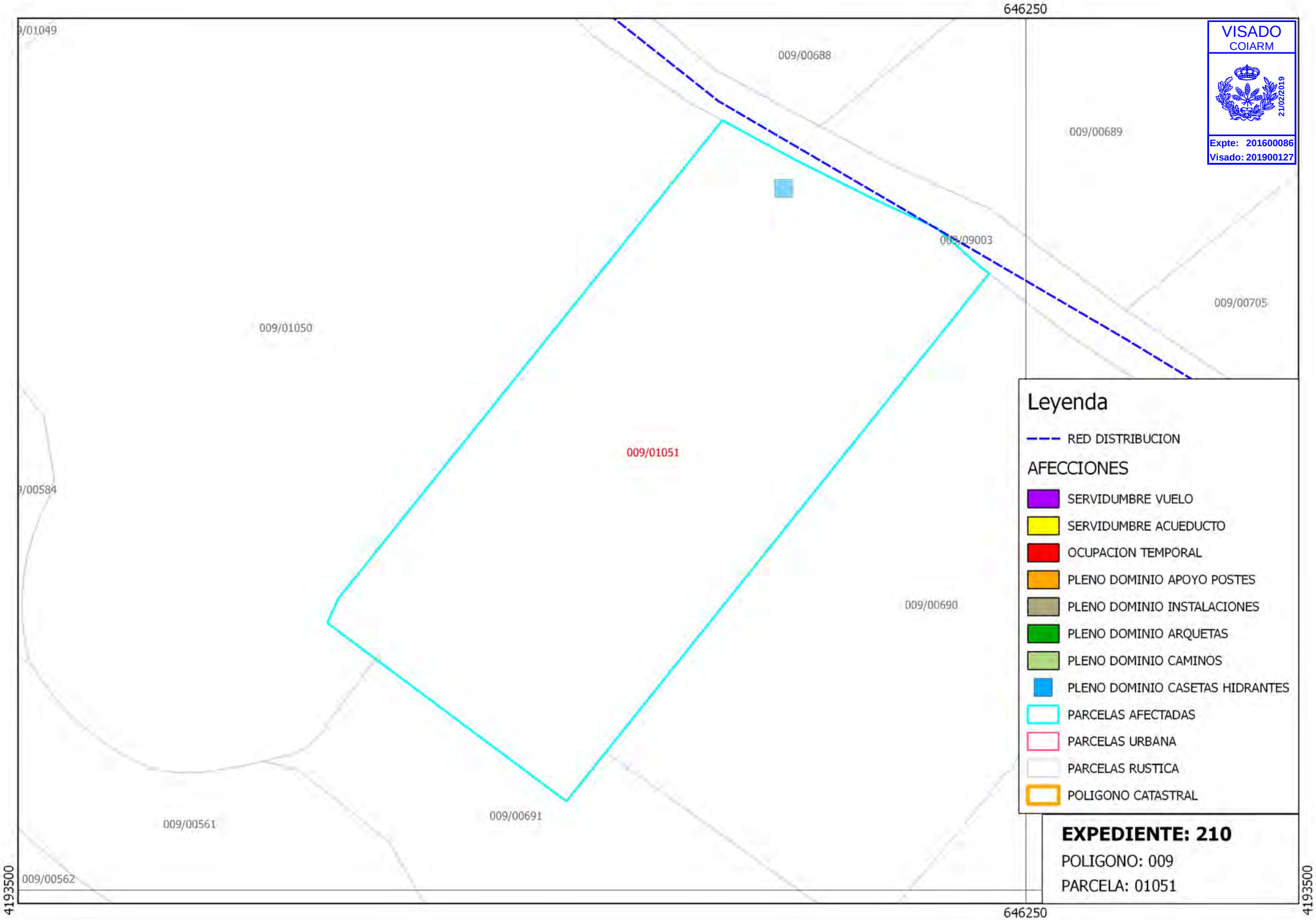
646250
4193500
9/01049
009/00688
009/00689
009/09003
009/00705
009/01050
009/01051
9/00584
009/00690
009/00691
009/00561
009/00562
VISADO
COIARM
21/02/2019
Expte: 201600086
Visado: 201900127
Leyenda
RED DISTRIBUCION
AFECCIONES
SERVIDUMBRE VUELO
SERVIDUMBRE ACUEDUCTO
OCUPACION TEMPORAL
PLENO DOMINIO APOYO POSTES
PLENO DOMINIO INSTALACIONES
PLENO DOMINIO ARQUETAS
PLENO DOMINIO CAMINOS
PLENO DOMINIO CASETAS HIDRANTES
PARCELAS AFECTADAS
PARCELAS URBANA
PARCELAS RUSTICA
POLIGONO CATASTRAL
EXPEDIENTE: 210
POLIGONO: 009
PARCELA: 01051

GOBIERNO DE ESPAÑA

MINISTERIO DE HACIENDA Y ADMINISTRACIONES PÚBLICAS

SECRETARÍA DE ESTADO DE HACIENDA

DIRECCIÓN GENERAL DEL CATASTRO

Sede Electrónica del Catastro

CONSULTA DESCRIPTIVA Y GRÁFICA DE DATOS CATASTRALES BIENES INMUEBLES DE NATURALEZA RÚSTICA

Municipio de LIBRILLA Provincia de MURCIA

VISADO COIARM 01/02/2019
Expte: 201600086
Visado: 201900127

REFERENCIA CATASTRAL DEL INMUEBLE

30023A009010510000OR

DATOS DEL INMUEBLE

LOCALIZACIÓN

Polígono 9 Parcela 1051

AGUADUCHAR. 30892 LIBRILLA [MURCIA]

USO LOCAL PRINCIPAL: **Agrario [Agrios regadío 03]**

AÑO CONSTRUCCIÓN: **--**

COEFICIENTE DE PARTICIPACIÓN: **100,000000**

SUPERFICIE CONSTRUIDA [m²]: **--**

DATOS DE LA FINCA A LA QUE PERTENECE EL INMUEBLE

SITUACIÓN

Polígono 9 Parcela 1051 POLG 9 PARCELA 1051

AGUADUCHAR. LIBRILLA [MURCIA]

SUPERFICIE CONSTRUIDA [m²]: **--**

SUPERFICIE SUELO [m²]: **2.162**

TIPO DE FINCA: **--**

INFORMACIÓN GRÁFICA

ESC 1:2000

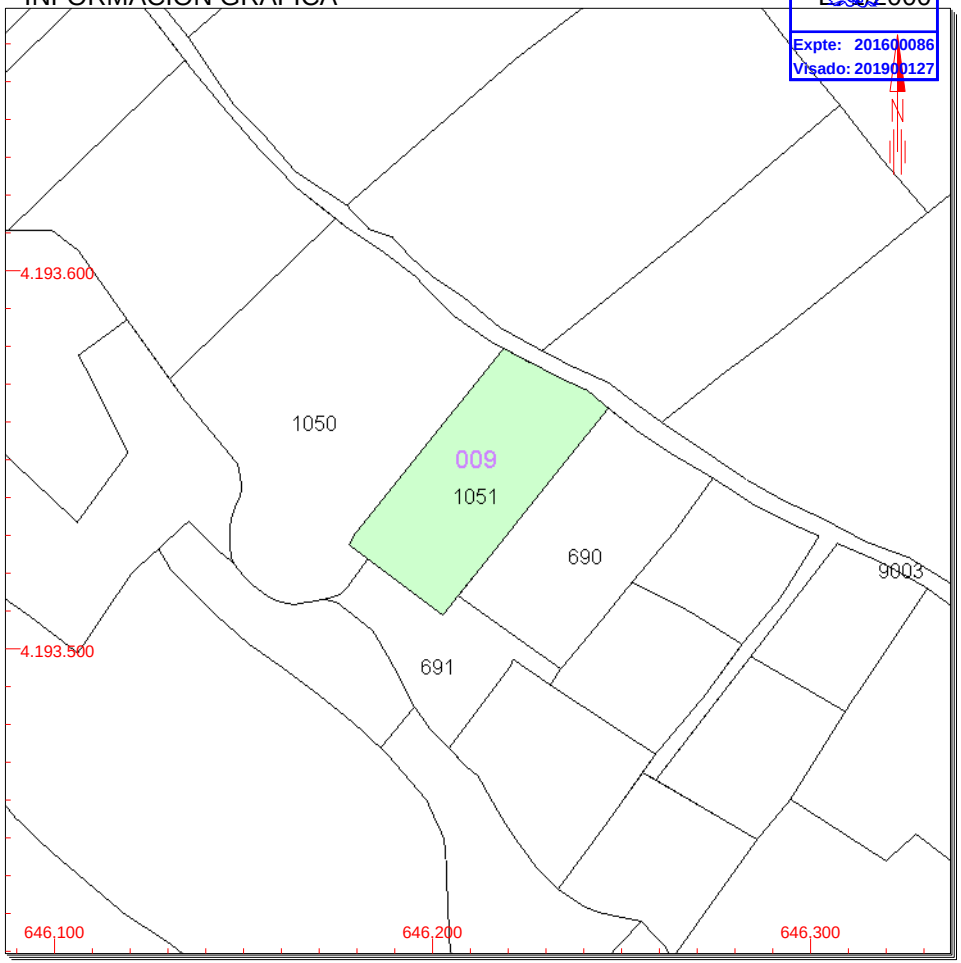

Este documento no es una certificación catastral, pero sus datos pueden ser verificados a través del 'Acceso a datos catastrales no protegidos' de la SEC.

Lunes , 2 de Junio de 2014

646.300 Coordenadas U.T.M. Huso 30 ETRS89
Límite de Manzana
Límite de Parcela
Límite de Construcciones
Mobiliario y aceras
Límite zona verde
Hidrografía

CONSULTA

646250
01051
VISADO
COIARM
21/02/2019
Expte: 201600068
Visado: 201900127
009/00705
009/00690
009/09003
009/00694
009/00693
009/00695
4193500
Leyenda
RED DISTRIBUCION
AFECCIONES
SERVIDUMBRE VUELO
SERVIDUMBRE ACUEDUCTO
OCUPACION TEMPORAL
PLENO DOMINIO APOYO POSTES
PLENO DOMINIO INSTALACIONES
PLENO DOMINIO ARQUETAS
PLENO DOMINIO CAMINOS
PLENO DOMINIO CASETAS HIDRANTES
PARCELAS AFECTADAS
PARCELAS URBANA
PARCELAS RUSTICA
POLIGONO CATASTRAL
EXPEDIENTE: 211
POLIGONO: 009
PARCELA: 00694

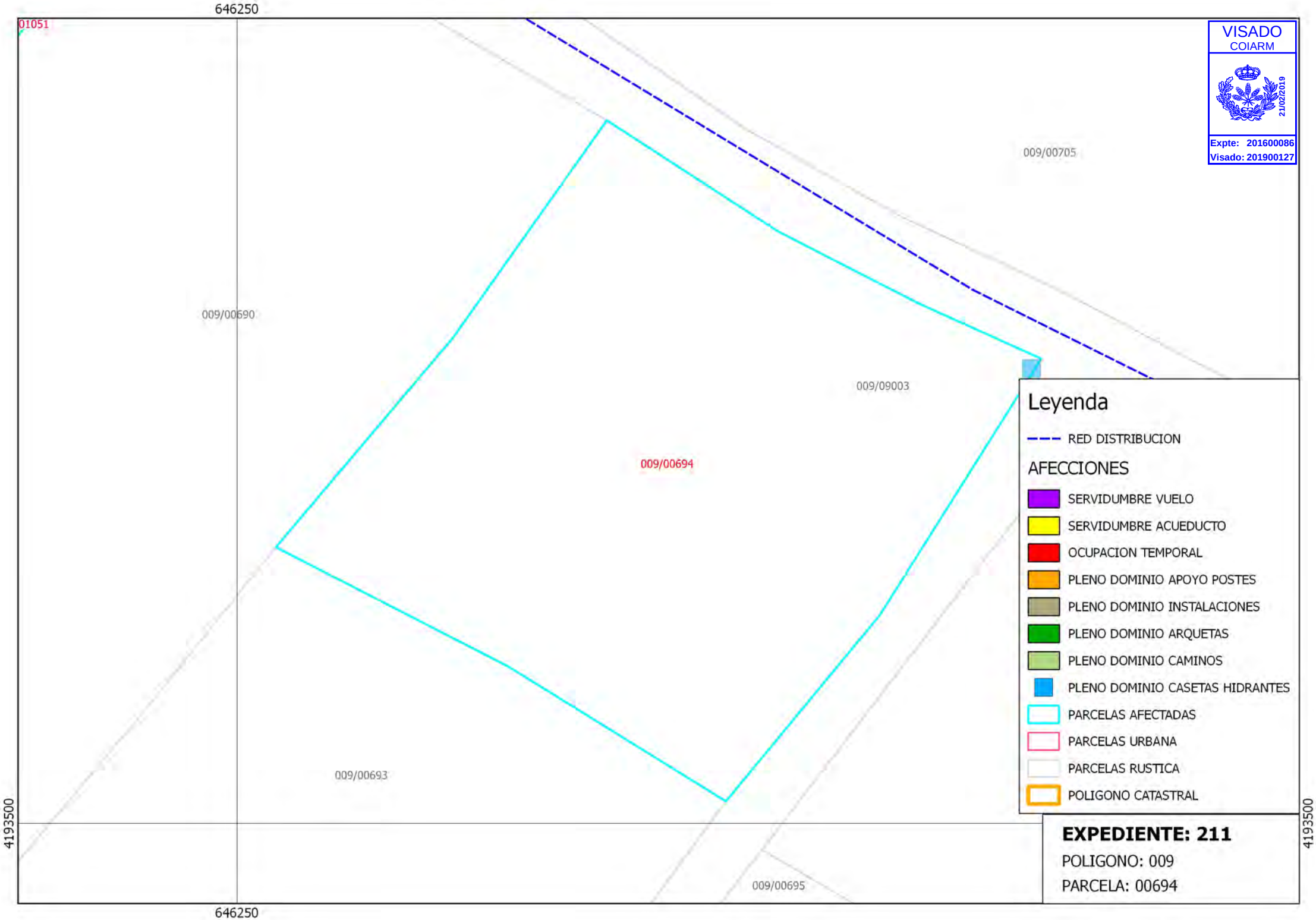
646250
01051
009/00705
009/00690
009/09003
009/00694
009/00693
009/00695
4193500
646250
4193500
VISADO
COIARM
21/02/2019
Expte: 201600086
Visado: 201900127
Leyenda
RED DISTRIBUCION
AFECCIONES
SERVIDUMBRE VUELO
SERVIDUMBRE ACUEDUCTO
OCUPACION TEMPORAL
PLENO DOMINIO APOYO POSTES
PLENO DOMINIO INSTALACIONES
PLENO DOMINIO ARQUETAS
PLENO DOMINIO CAMINOS
PLENO DOMINIO CASETAS HIDRANTES
PARCELAS AFECTADAS
PARCELAS URBANA
PARCELAS RUSTICA
POLIGONO CATASTRAL
EXPEDIENTE: 211
POLIGONO: 009
PARCELA: 00694

GOBIERNO DE ESPAÑA

MINISTERIO DE HACIENDA Y ADMINISTRACIONES PÚBLICAS

SECRETARÍA DE ESTADO DE HACIENDA

DIRECCIÓN GENERAL DEL CATASTRO

Sede Electrónica del Catastro

CONSULTA DESCRIPTIVA Y GRÁFICA DE DATOS CATASTRALES BIENES INMUEBLES DE NATURALEZA RÚSTICA

Municipio de LIBRILLA Provincia de MURCIA

VISADO COIARM

Expte: 201600086
Visado: 201900127

REFERENCIA CATASTRAL DEL INMUEBLE

30023A009006940000OE

DATOS DEL INMUEBLE

LOCALIZACIÓN

Polígono 9 Parcela 694

CASA NUEVA. LIBRILLA [MURCIA]

USO LOCAL PRINCIPAL	AÑO CONSTRUCCIÓN
Agrario [Agrios regadío 03]	--

COEFICIENTE DE PARTICIPACIÓN	SUPERFICIE CONSTRUIDA [m²]
100,000000	--

DATOS DE LA FINCA A LA QUE PERTENECE EL INMUEBLE

SITUACIÓN

Polígono 9 Parcela 694

CASA NUEVA. LIBRILLA [MURCIA]

SUPERFICIE CONSTRUIDA [m²]	SUPERFICIE SUELO [m²]	TIPO DE FINCA
--	1.101	--

INFORMACIÓN GRÁFICA ESC. 1:2000

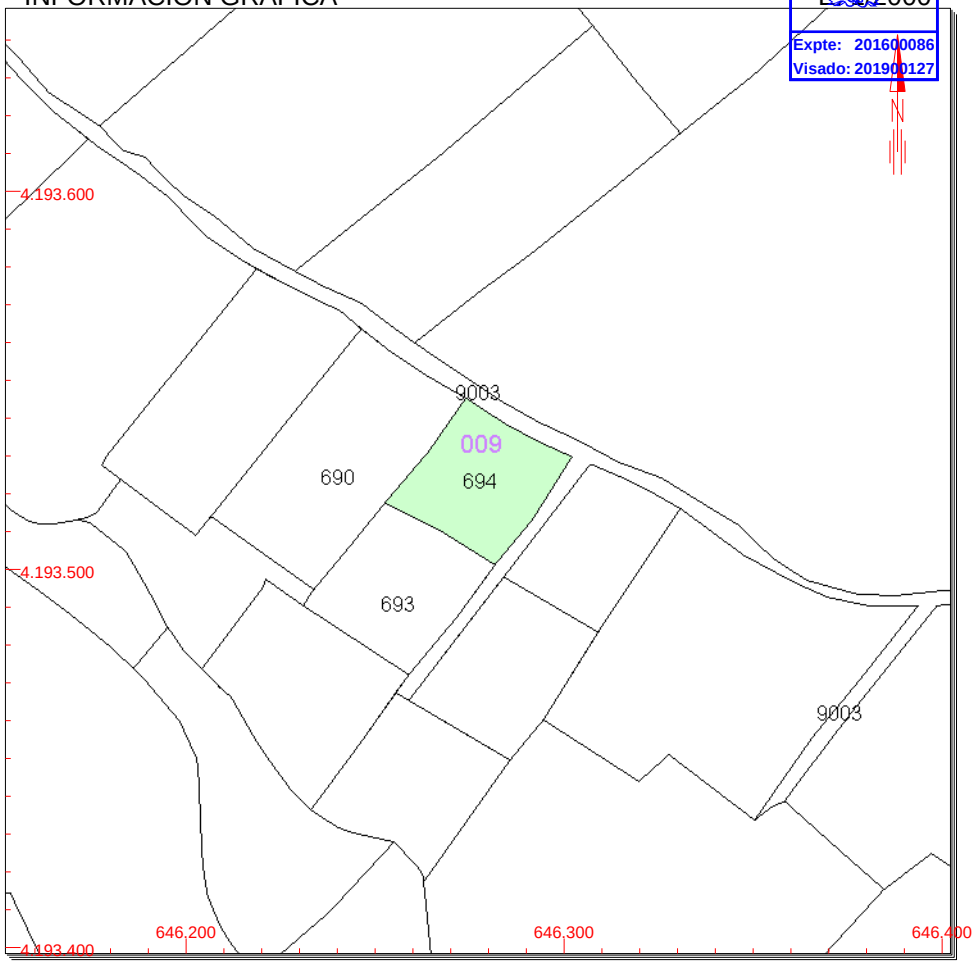

Este documento no es una certificación catastral, pero sus datos pueden ser verificados a través del 'Acceso a datos catastrales no protegidos' de la SEC.

Lunes , 2 de Junio de 2014

646.400 Coordenadas U.T.M. Huso 30 ETRS89
Límite de Manzana
Límite de Parcela
Límite de Construcciones
Mobiliario y aceras
Límite zona verde
Hidrografía

CONSULTA

646500

4193500

009/00812

009/00813

009/09006

009/00705

009/00528

009/00527

00696

009/09003

009/00704

009/00703

VISADO
COIARM
21/02/2019
Expte: 201600086
Visado: 201900127

Leyenda

RED DISTRIBUCION

AFECCIONES

- SERVIDUMBRE VUELO
- SERVIDUMBRE ACUEDUCTO
- OCUPACION TEMPORAL
- PLENO DOMINIO APOYO POSTES
- PLENO DOMINIO INSTALACIONES
- PLENO DOMINIO ARQUETAS
- PLENO DOMINIO CAMINOS
- PLENO DOMINIO CASETAS HIDRANTES
- PARCELAS AFECTADAS
- PARCELAS URBANA
- PARCELAS RUSTICA
- POLIGONO CATASTRAL

EXPEDIENTE: 212

POLIGONO: 009

PARCELA: 00528

646500

4193500

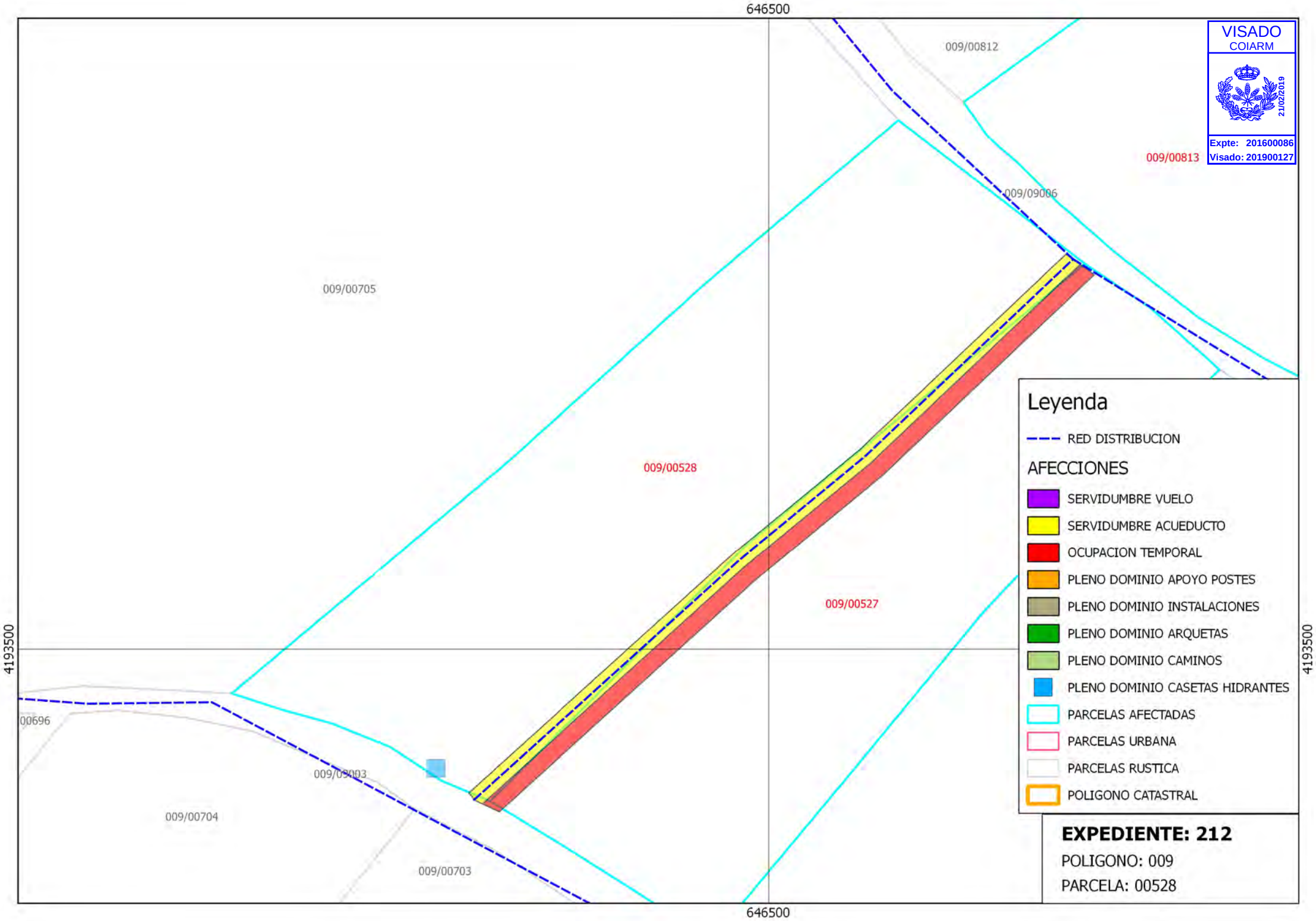
646500
4193500
009/00812
009/00813
009/09006
009/00705
009/00528
009/00527
00696
009/09003
009/00704
009/00703
VISADO
COIARM
21/02/2019
Expte: 201600086
Visado: 201900127
Leyenda
RED DISTRIBUCION
AFECCIONES
SERVIDUMBRE VUELO
SERVIDUMBRE ACUEDUCTO
OCUPACION TEMPORAL
PLENO DOMINIO APOYO POSTES
PLENO DOMINIO INSTALACIONES
PLENO DOMINIO ARQUETAS
PLENO DOMINIO CAMINOS
PLENO DOMINIO CASETAS HIDRANTES
PARCELAS AFECTADAS
PARCELAS URBANA
PARCELAS RUSTICA
POLIGONO CATASTRAL
EXPEDIENTE: 212
POLIGONO: 009
PARCELA: 00528

GOBIERNO DE ESPAÑA | MINISTERIO DE HACIENDA Y ADMINISTRACIONES PÚBLICAS | SECRETARÍA DE ESTADO DE HACIENDA | DIRECCIÓN GENERAL DEL CATASTRO | Sede Electrónica del Catastro

CONSULTA DESCRIPTIVA Y GRÁFICA DE DATOS CATASTRALES BIENES INMUEBLES DE NATURALEZA RÚSTICA

Municipio de LIBRILLA Provincia de MURCIA

VISADO COIARM
Expte: 201600086
Visado: 201900127

REFERENCIA CATASTRAL DEL INMUEBLE

30023A009005280000OI

DATOS DEL INMUEBLE

LOCALIZACIÓN

Polígono 9 Parcela 528

CAÑADA ARTES. LIBRILLA [MURCIA]

USO LOCAL PRINCIPAL	AÑO CONSTRUCCIÓN
Agrario [Agrios regadío 03]	--

COEFICIENTE DE PARTICIPACIÓN	SUPERFICIE CONSTRUIDA [m²]
100,000000	--

DATOS DE LA FINCA A LA QUE PERTENECE EL INMUEBLE

SITUACIÓN

Polígono 9 Parcela 528

CAÑADA ARTES. LIBRILLA [MURCIA]

SUPERFICIE CONSTRUIDA [m²]	SUPERFICIE SUELO [m²]	TIPO DE FINCA
--	4.050	--

INFORMACIÓN GRÁFICA E: 1/2000

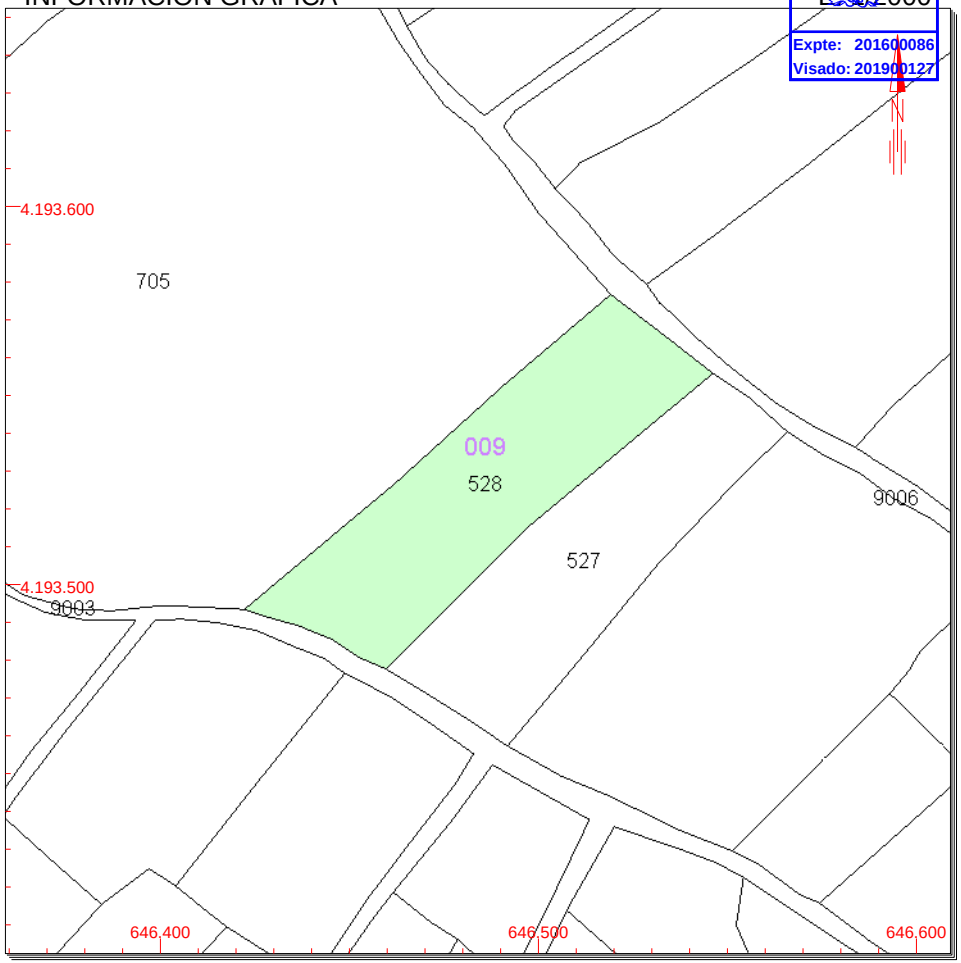

Este documento no es una certificación catastral, pero sus datos pueden ser verificados a través del 'Acceso a datos catastrales no protegidos' de la SEC.

Lunes , 2 de Junio de 2014

646.600 Coordenadas U.T.M. Huso 30 ETRS89
Límite de Manzana
Límite de Parcela
Límite de Construcciones
Mobiliario y aceras
Límite zona verde
Hidrografía

CONSULTA

646500

646500

646500

009/00527

009/00526

009/00703

009/09003

009/00702

009/00700

009/00701

009/00529

09/00699

646500

VISADO
COIARM
21/02/2019
Expte: 201600086
Visado: 201900127

Leyenda

RED DISTRIBUCION

AFECCIONES

- SERVIDUMBRE VUELO
- SERVIDUMBRE ACUEDUCTO
- OCUPACION TEMPORAL
- PLENO DOMINIO APOYO POSTES
- PLENO DOMINIO INSTALACIONES
- PLENO DOMINIO ARQUETAS
- PLENO DOMINIO CAMINOS
- PLENO DOMINIO CASETAS HIDRANTES
- PARCELAS AFECTADAS
- PARCELAS URBANA
- PARCELAS RUSTICA
- POLIGONO CATASTRAL

EXPEDIENTE: 213

POLIGONO: 009

PARCELA: 00702

GOBIERNO DE ESPAÑA

MINISTERIO DE HACIENDA Y ADMINISTRACIONES PÚBLICAS

SECRETARÍA DE ESTADO DE HACIENDA

DIRECCIÓN GENERAL DEL CATASTRO

Sede Electrónica del Catastro

CONSULTA DESCRIPTIVA Y GRÁFICA DE DATOS CATASTRALES BIENES INMUEBLES DE NATURALEZA RÚSTICA

Municipio de LIBRILLA Provincia de MURCIA

VISADO COIARM

Expte: 201600086
Visado: 201900127

REFERENCIA CATASTRAL DEL INMUEBLE

30023A009007020000OB

DATOS DEL INMUEBLE

LOCALIZACIÓN

Polígono 9 Parcela 702

CASA NUEVA. LIBRILLA [MURCIA]

USO LOCAL PRINCIPAL	AÑO CONSTRUCCIÓN
Agrario [Pastos 00]	--

COEFICIENTE DE PARTICIPACIÓN	SUPERFICIE CONSTRUIDA [m²]
100,000000	--

DATOS DE LA FINCA A LA QUE PERTENECE EL INMUEBLE

SITUACIÓN

Polígono 9 Parcela 702

CASA NUEVA. LIBRILLA [MURCIA]

SUPERFICIE CONSTRUIDA [m²]	SUPERFICIE SUELO [m²]	TIPO DE FINCA
--	1.502	--

INFORMACIÓN GRÁFICA

ESC 1:2000

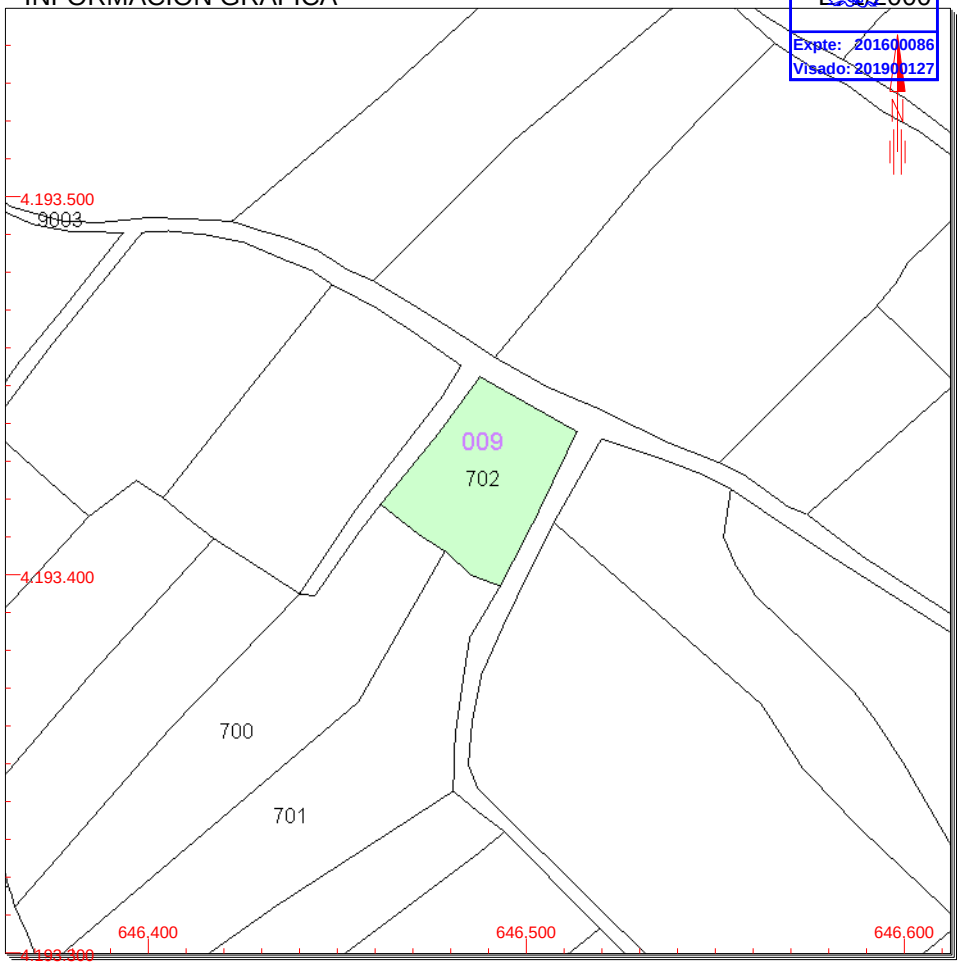

Este documento no es una certificación catastral, pero sus datos pueden ser verificados a través del 'Acceso a datos catastrales no protegidos' de la SEC.

Lunes , 2 de Junio de 2014

646.600 Coordenadas U.T.M. Huso 30 ETRS89
Límite de Manzana
Límite de Parcela
Límite de Construcciones
Mobiliario y aceras
Límite zona verde
Hidrografía

CONSULTA

009/00526
009/00525
009/00524
009/00965
009/09006
009/00522
009/09003
009/00822
009/00530
009/00529
009/00517
VISADO
COIARM
21/02/2019
Expte: 201600086
Visado: 201900127
Leyenda
RED DISTRIBUCION
AFECCIONES
SERVIDUMBRE VUELO
SERVIDUMBRE ACUEDUCTO
OCUPACION TEMPORAL
PLENO DOMINIO APOYO POSTES
PLENO DOMINIO INSTALACIONES
PLENO DOMINIO ARQUETAS
PLENO DOMINIO CAMINOS
PLENO DOMINIO CASETAS HIDRANTES
PARCELAS AFECTADAS
PARCELAS URBANA
PARCELAS RUSTICA
POLIGONO CATASTRAL
EXPEDIENTE: 214
POLIGONO: 009
PARCELA: 00522

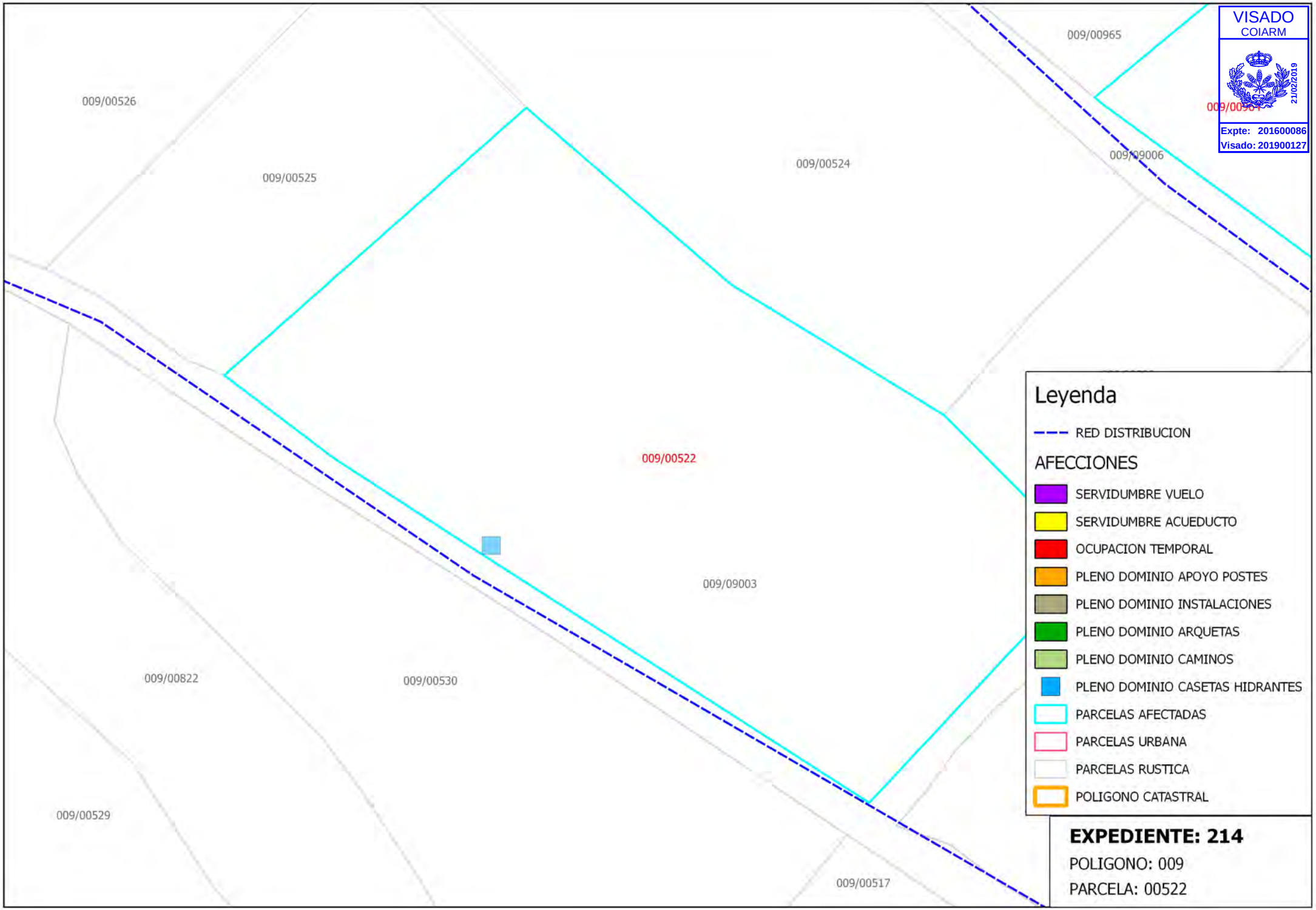

VISADO
COIARM
21/02/2019
Expte: 201600086
Visado: 201900127

GOBIERNO DE ESPAÑA

MINISTERIO DE HACIENDA Y ADMINISTRACIONES PÚBLICAS

SECRETARÍA DE ESTADO DE HACIENDA

DIRECCIÓN GENERAL DEL CATASTRO

Sede Electrónica del Catastro

CONSULTA DESCRIPTIVA Y GRÁFICA DE DATOS CATASTRALES BIENES INMUEBLES DE NATURALEZA RÚSTICA

Municipio de LIBRILLA Provincia de MURCIA

VISADO COIARM

Expte: 201600086
Visado: 201900127

REFERENCIA CATASTRAL DEL INMUEBLE

30023A009005220000OM

DATOS DEL INMUEBLE

LOCALIZACIÓN

Polígono 9 Parcela 522

CAÑADA ARTES. LIBRILLA [MURCIA]

USO LOCAL PRINCIPAL	AÑO CONSTRUCCIÓN
Agrario [Agrios regadío 03]	--

COEFICIENTE DE PARTICIPACIÓN	SUPERFICIE CONSTRUIDA [m²]
100,000000	--

DATOS DE LA FINCA A LA QUE PERTENECE EL INMUEBLE

SITUACIÓN

Polígono 9 Parcela 522

CAÑADA ARTES. LIBRILLA [MURCIA]

SUPERFICIE CONSTRUIDA [m²]	SUPERFICIE SUELO [m²]	TIPO DE FINCA
--	4.630	--

INFORMACIÓN GRÁFICA E: 1/2000

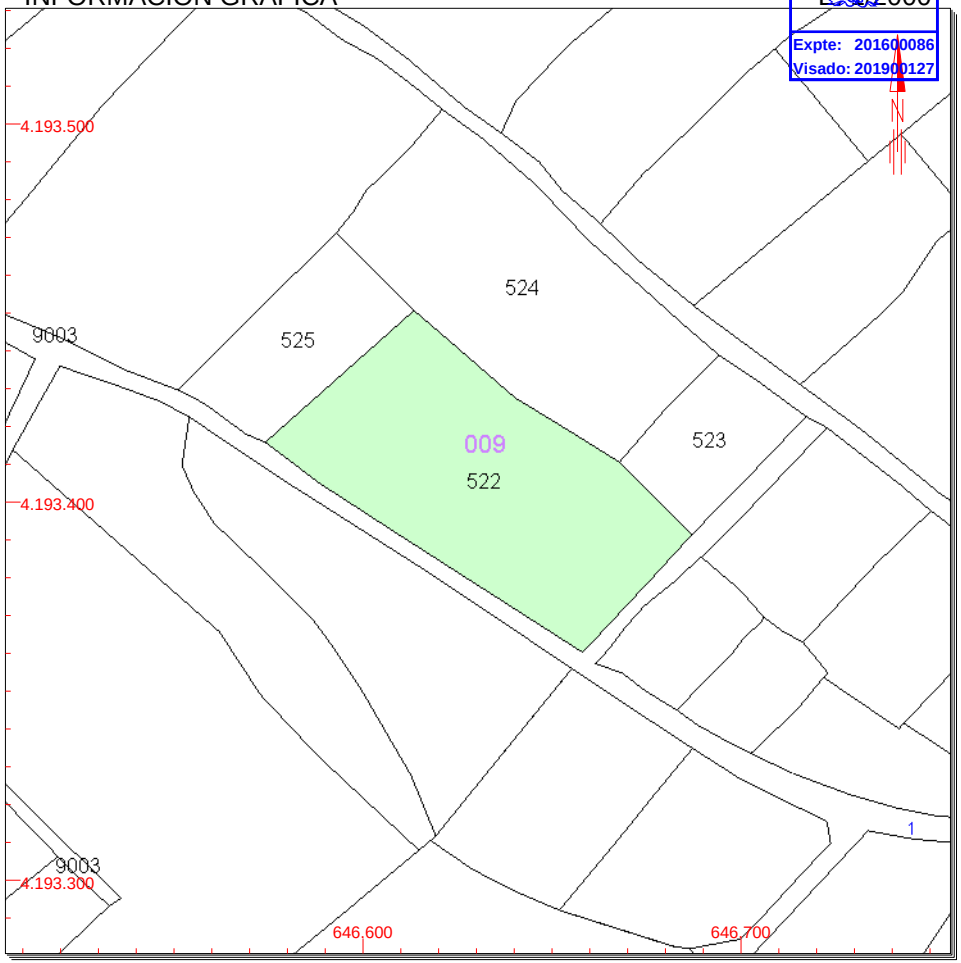

Este documento no es una certificación catastral, pero sus datos pueden ser verificados a través del 'Acceso a datos catastrales no protegidos' de la SEC.

Lunes , 2 de Junio de 2014

646.700 Coordenadas U.T.M. Huso 30 ETRS89
Límite de Manzana
Límite de Parcela
Límite de Construcciones
Mobiliario y aceras
Límite zona verde
Hidrografía

CONSULTA

646750

VISADO
COIARM
21/02/2019
Expte: 201600086
Visado: 201900127

009/00517
009/01034
009/01035
009/00869
009/09003
009/01103
009/01104
009/01008
009/09046
009/00532

4193250

Leyenda

RED DISTRIBUCION

AFECCIONES

- SERVIDUMBRE VUELO
- SERVIDUMBRE ACUEDUCTO
- OCUPACION TEMPORAL
- PLENO DOMINIO APOYO POSTES
- PLENO DOMINIO INSTALACIONES
- PLENO DOMINIO ARQUETAS
- PLENO DOMINIO CAMINOS
- PLENO DOMINIO CASETAS HIDRANTES
- PARCELAS AFECTADAS
- PARCELAS URBANA
- PARCELAS RUSTICA
- POLIGONO CATASTRAL

EXPEDIENTE: 215

POLIGONO: 009

PARCELA: 01103

646750

646750

4193250

009/00517

009/01034

009/01035

009/00869

009/09003

009/01103

009/01104

009/01008

009/09046

009/00532

VISADO
COIARM
21/02/2019
Expte: 201600086
Visado: 201900127

Leyenda

RED DISTRIBUCION

AFECCIONES

- SERVIDUMBRE VUELO
- SERVIDUMBRE ACUEDUCTO
- OCUPACION TEMPORAL
- PLENO DOMINIO APOYO POSTES
- PLENO DOMINIO INSTALACIONES
- PLENO DOMINIO ARQUETAS
- PLENO DOMINIO CAMINOS
- PLENO DOMINIO CASETAS HIDRANTES
- PARCELAS AFECTADAS
- PARCELAS URBANA
- PARCELAS RUSTICA
- POLIGONO CATASTRAL

EXPEDIENTE: 215

POLIGONO: 009

PARCELA: 01103

646750

4193250

GOBIERNO DE ESPAÑA

MINISTERIO DE HACIENDA Y ADMINISTRACIONES PÚBLICAS

SECRETARÍA DE ESTADO DE HACIENDA

DIRECCIÓN GENERAL DEL CATASTRO

Sede Electrónica del Catastro

CONSULTA DESCRIPTIVA Y GRÁFICA DE DATOS CATASTRALES BIENES INMUEBLES DE NATURALEZA RÚSTICA

Municipio de LIBRILLA Provincia de MURCIA

VISADO COIARM 01/02/2019

Expte: 201600086
Visado: 201900127

REFERENCIA CATASTRAL DEL INMUEBLE

30023A009011030000OP

DATOS DEL INMUEBLE

LOCALIZACIÓN

Polígono 9 Parcela 1103

CAÑADA ARTES. 30892 LIBRILLA [MURCIA]

USO LOCAL PRINCIPAL: **Agrario [Agrios regadío 04]**

AÑO CONSTRUCCIÓN: **--**

COEFICIENTE DE PARTICIPACIÓN: **100,000000**

SUPERFICIE CONSTRUIDA [m²]: **--**

DATOS DE LA FINCA A LA QUE PERTENECE EL INMUEBLE

SITUACIÓN

Polígono 9 Parcela 1103

CAÑADA ARTES. LIBRILLA [MURCIA]

SUPERFICIE CONSTRUIDA [m²]: **--**

SUPERFICIE SUELO [m²]: **2.101**

TIPO DE FINCA: **--**

INFORMACIÓN GRÁFICA

ESC 1:2000

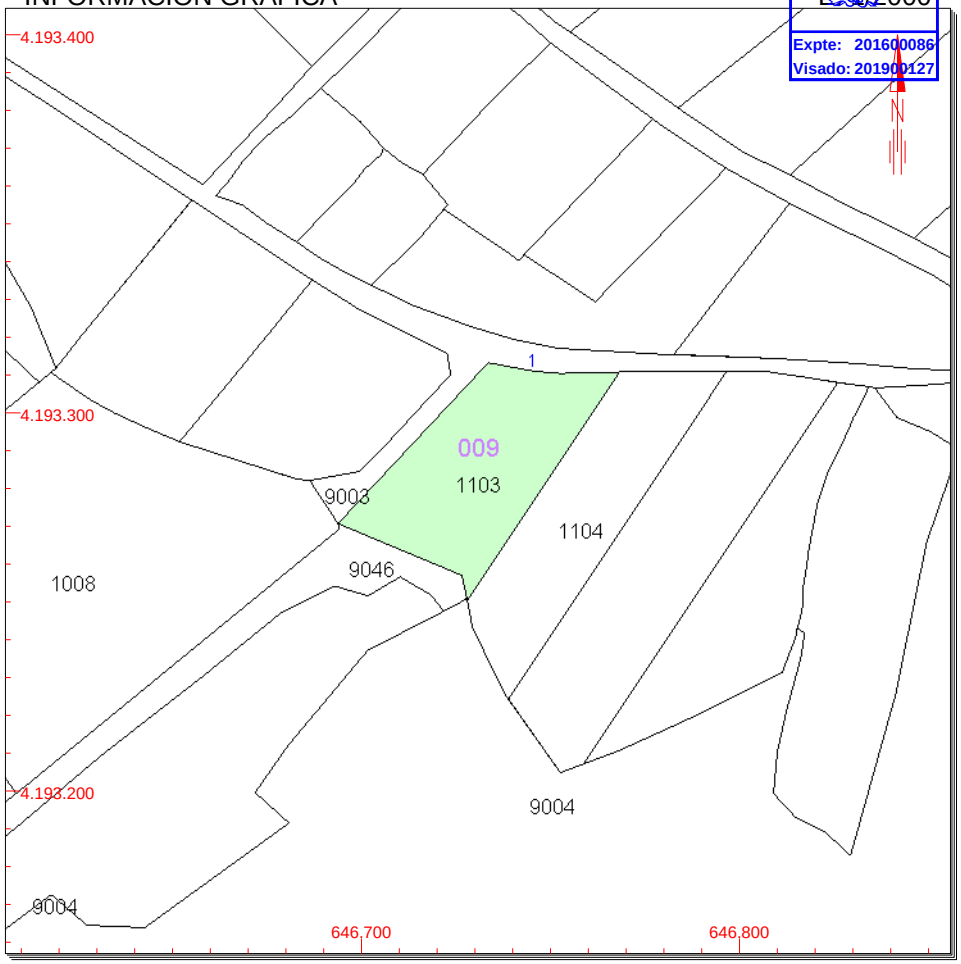

Este documento no es una certificación catastral, pero sus datos pueden ser verificados a través del 'Acceso a datos catastrales no protegidos' de la SEC.

Lunes , 2 de Junio de 2014

646.800 Coordenadas U.T.M. Huso 30 ETRS89
Límite de Manzana
Límite de Parcela
Límite de Construcciones
Mobiliario y aceras
Límite zona verde
Hidrografía

CONSULTA

VISADO
COIARM
21/02/2019
Expte: 201600086
Visado: 201900127
009/00519
009/00995
009/01044
009/00900
009/00977
009/09006
009/01034
009/01035
009/09003
01103
009/01104
009/01105
009/00516
009/00512
009/00513
Leyenda
RED DISTRIBUCION
AFECCIONES
SERVIDUMBRE VUELO
SERVIDUMBRE ACUEDUCTO
OCUPACION TEMPORAL
PLENO DOMINIO APOYO POSTES
PLENO DOMINIO INSTALACIONES
PLENO DOMINIO ARQUETAS
PLENO DOMINIO CAMINOS
PLENO DOMINIO CASETAS HIDRANTES
PARCELAS AFECTADAS
PARCELAS URBANA
PARCELAS RUSTICA
POLIGONO CATASTRAL
EXPEDIENTE: 216
POLIGONO: 009
PARCELA: 01035

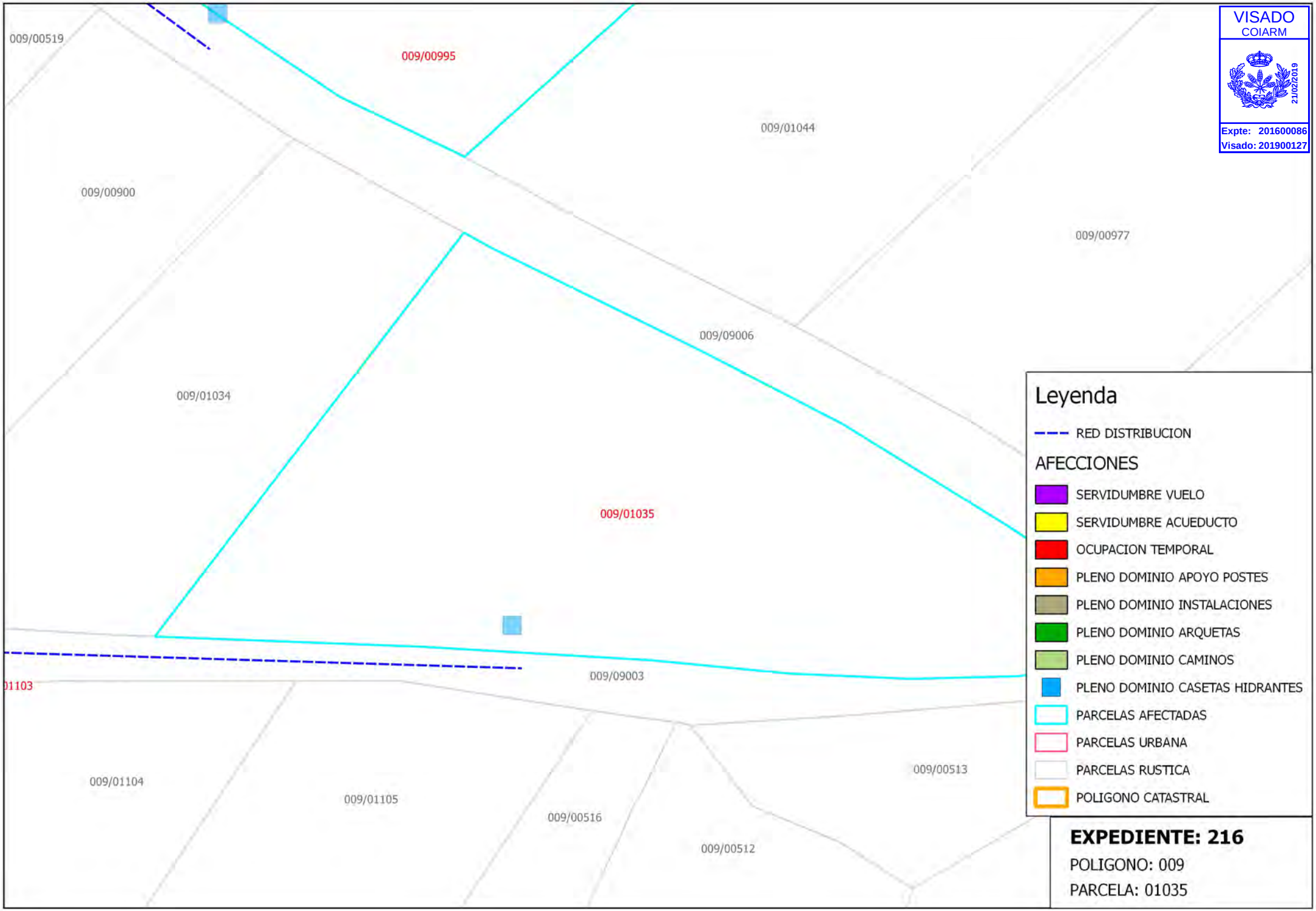
009/00519
009/00995
009/01044
009/00900
009/00977
009/09006
009/01034
009/01035
009/09003
01103
009/01104
009/01105
009/00516
009/00512
009/00513
VISADO
COIARM
21/02/2019
Expte: 201600086
Visado: 201900127
Leyenda
RED DISTRIBUCION
AFECCIONES
SERVIDUMBRE VUELO
SERVIDUMBRE ACUEDUCTO
OCUPACION TEMPORAL
PLENO DOMINIO APOYO POSTES
PLENO DOMINIO INSTALACIONES
PLENO DOMINIO ARQUETAS
PLENO DOMINIO CAMINOS
PLENO DOMINIO CASETAS HIDRANTES
PARCELAS AFECTADAS
PARCELAS URBANA
PARCELAS RUSTICA
POLIGONO CATASTRAL
EXPEDIENTE: 216
POLIGONO: 009
PARCELA: 01035

GOBIERNO DE ESPAÑA | MINISTERIO DE HACIENDA Y ADMINISTRACIONES PÚBLICAS | SECRETARÍA DE ESTADO DE HACIENDA | DIRECCIÓN GENERAL DEL CATASTRO | Sede Electrónica del Catastro

CONSULTA DESCRIPTIVA Y GRÁFICA DE DATOS CATASTRALES BIENES INMUEBLES DE NATURALEZA RÚSTICA

Municipio de LIBRILLA Provincia de MURCIA

VISADO COIARM
Expte: 201600086
Visado: 201900127
01/02/2019

REFERENCIA CATASTRAL DEL INMUEBLE

30023A009010350000OY

DATOS DEL INMUEBLE

LOCALIZACIÓN

Polígono 9 Parcela 1035

CAÑADA ARTES. 30892 LIBRILLA [MURCIA]

USO LOCAL PRINCIPAL	AÑO CONSTRUCCIÓN
Agrario [Agrios regadío 03]	--

COEFICIENTE DE PARTICIPACIÓN	SUPERFICIE CONSTRUIDA [m²]
100,000000	--

DATOS DE LA FINCA A LA QUE PERTENECE EL INMUEBLE

SITUACIÓN

Polígono 9 Parcela 1035

CAÑADA ARTES. LIBRILLA [MURCIA]

SUPERFICIE CONSTRUIDA [m²]	SUPERFICIE SUELO [m²]	TIPO DE FINCA
--	2.339	--

INFORMACIÓN GRÁFICA E: 1/2000

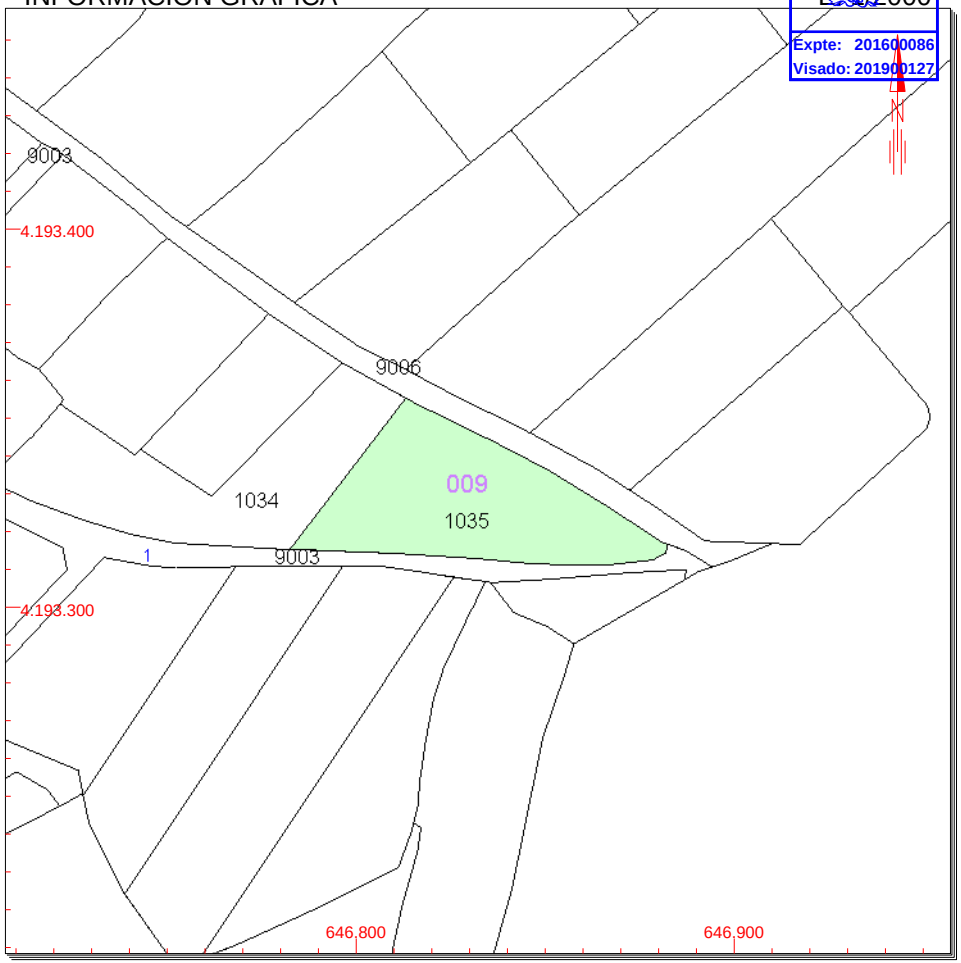

Este documento no es una certificación catastral, pero sus datos pueden ser verificados a través del 'Acceso a datos catastrales no protegidos' de la SEC.

Lunes , 2 de Junio de 2014

646.900 Coordenadas U.T.M. Huso 30 ETRS89
Límite de Manzana
Límite de Parcela
Límite de Construcciones
Mobiliario y aceras
Límite zona verde
Hidrografía

CONSULTA

VISADO
COIARM
21/02/2019
Expte: 201600086
Visado: 201900127
009/00929
009/00482
009/00483
009/00930
009/00995
009/00519
009/09006
009/00900
009/01034
009/01035
Leyenda
RED DISTRIBUCION
AFECCIONES
SERVIDUMBRE VUELO
SERVIDUMBRE ACUEDUCTO
OCUPACION TEMPORAL
PLENO DOMINIO APOYO POSTES
PLENO DOMINIO INSTALACIONES
PLENO DOMINIO ARQUETAS
PLENO DOMINIO CAMINOS
PLENO DOMINIO CASETAS HIDRANTES
PARCELAS AFECTADAS
PARCELAS URBANA
PARCELAS RUSTICA
POLIGONO CATASTRAL
EXPEDIENTE: 217
POLIGONO: 009
PARCELA: 00995

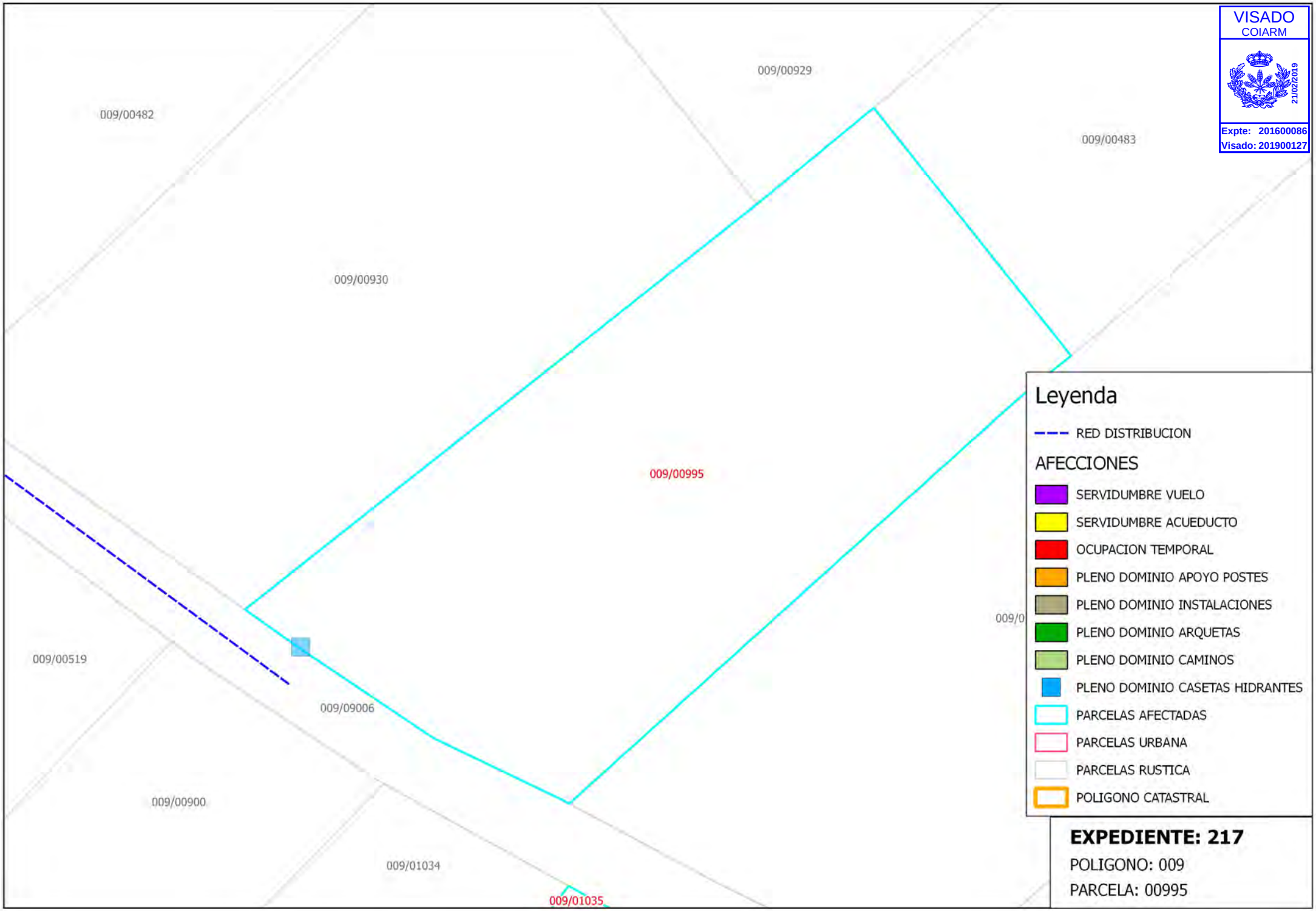

VISADO
COIARM
21/02/2019
Expte: 201600086
Visado: 201900127

GOBIERNO DE ESPAÑA | MINISTERIO DE HACIENDA Y ADMINISTRACIONES PÚBLICAS | SECRETARÍA DE ESTADO DE HACIENDA | DIRECCIÓN GENERAL DEL CATASTRO | Sede Electrónica del Catastro

CONSULTA DESCRIPTIVA Y GRÁFICA DE DATOS CATASTRALES BIENES INMUEBLES DE NATURALEZA RÚSTICA

Municipio de LIBRILLA Provincia de MURCIA

VISADO COIARM
Expte: 201600086
Visado: 201900127

REFERENCIA CATASTRAL DEL INMUEBLE

30023A009009950000OQ

DATOS DEL INMUEBLE

LOCALIZACIÓN

Polígono 9 Parcela 995

LA LOMA. LIBRILLA [MURCIA]

USO LOCAL PRINCIPAL	AÑO CONSTRUCCIÓN
Agrario [Agrios regadío 03]	--

COEFICIENTE DE PARTICIPACIÓN	SUPERFICIE CONSTRUIDA [m²]
--	--

DATOS DE LA FINCA A LA QUE PERTENECE EL INMUEBLE

SITUACIÓN

Polígono 9 Parcela 995

LA LOMA. LIBRILLA [MURCIA]

SUPERFICIE CONSTRUIDA [m²]	SUPERFICIE SUELO [m²]	TIPO DE FINCA
--	2.050	--

INFORMACIÓN GRÁFICA ESC 1:2000

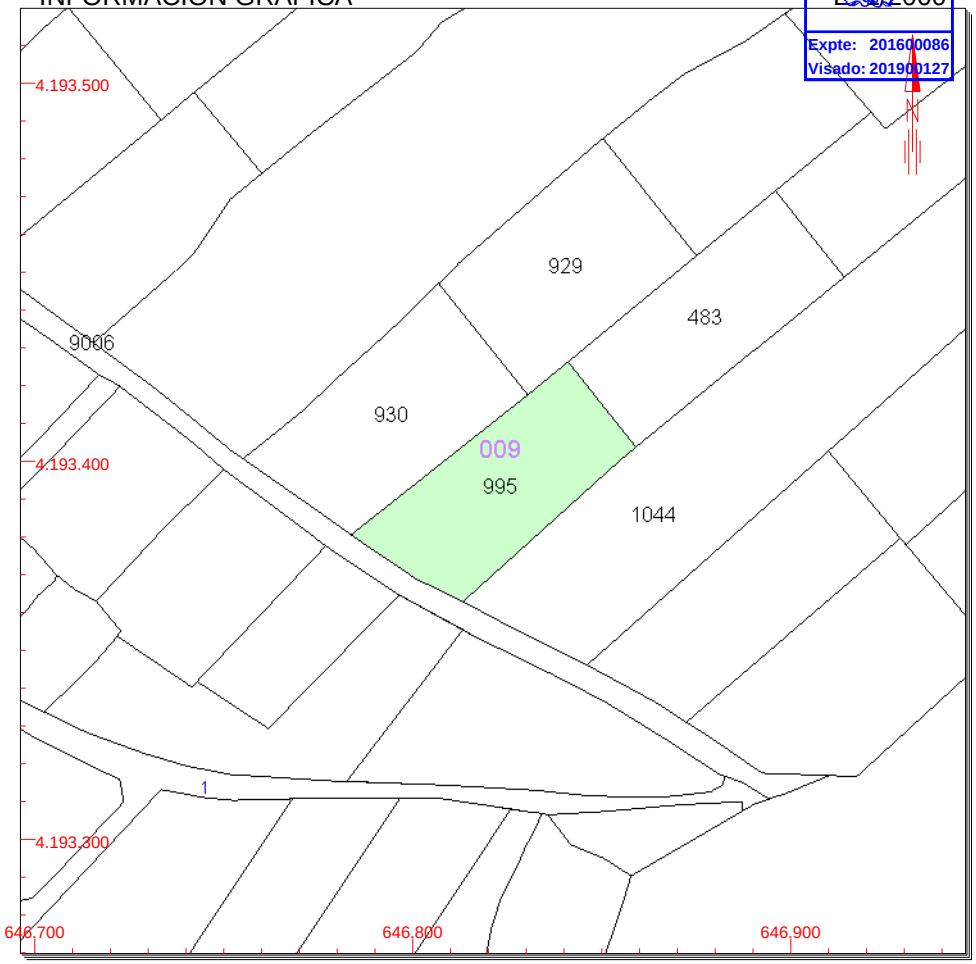

Este documento no es una certificación catastral, pero sus datos pueden ser verificados a través del 'Acceso a datos catastrales no protegidos' de la SEC.

Lunes , 2 de Junio de 2014

646.900 Coordenadas U.T.M. Huso 30 ETRS89
Límite de Manzana
Límite de Parcela
Límite de Construcciones
Mobiliario y aceras
Límite zona verde
Hidrografía

CONSULTA

646750
4193500
VISADO
COIARM
21/02/2019
Expte: 201600086
Visado: 201900127
009/00966
009/00815
009/00963
009/00965
009/00964
009/09006
009/00524
009/00523
009/09003
Leyenda
RED DISTRIBUCION
AFECCIONES
SERVIDUMBRE VUELO
SERVIDUMBRE ACUEDUCTO
OCUPACION TEMPORAL
PLENO DOMINIO APOYO POSTES
PLENO DOMINIO INSTALACIONES
PLENO DOMINIO ARQUETAS
PLENO DOMINIO CAMINOS
PLENO DOMINIO CASETAS HIDRANTES
PARCELAS AFECTADAS
PARCELAS URBANA
PARCELAS RUSTICA
POLIGONO CATASTRAL
EXPEDIENTE: 218
POLIGONO: 009
PARCELA: 00964

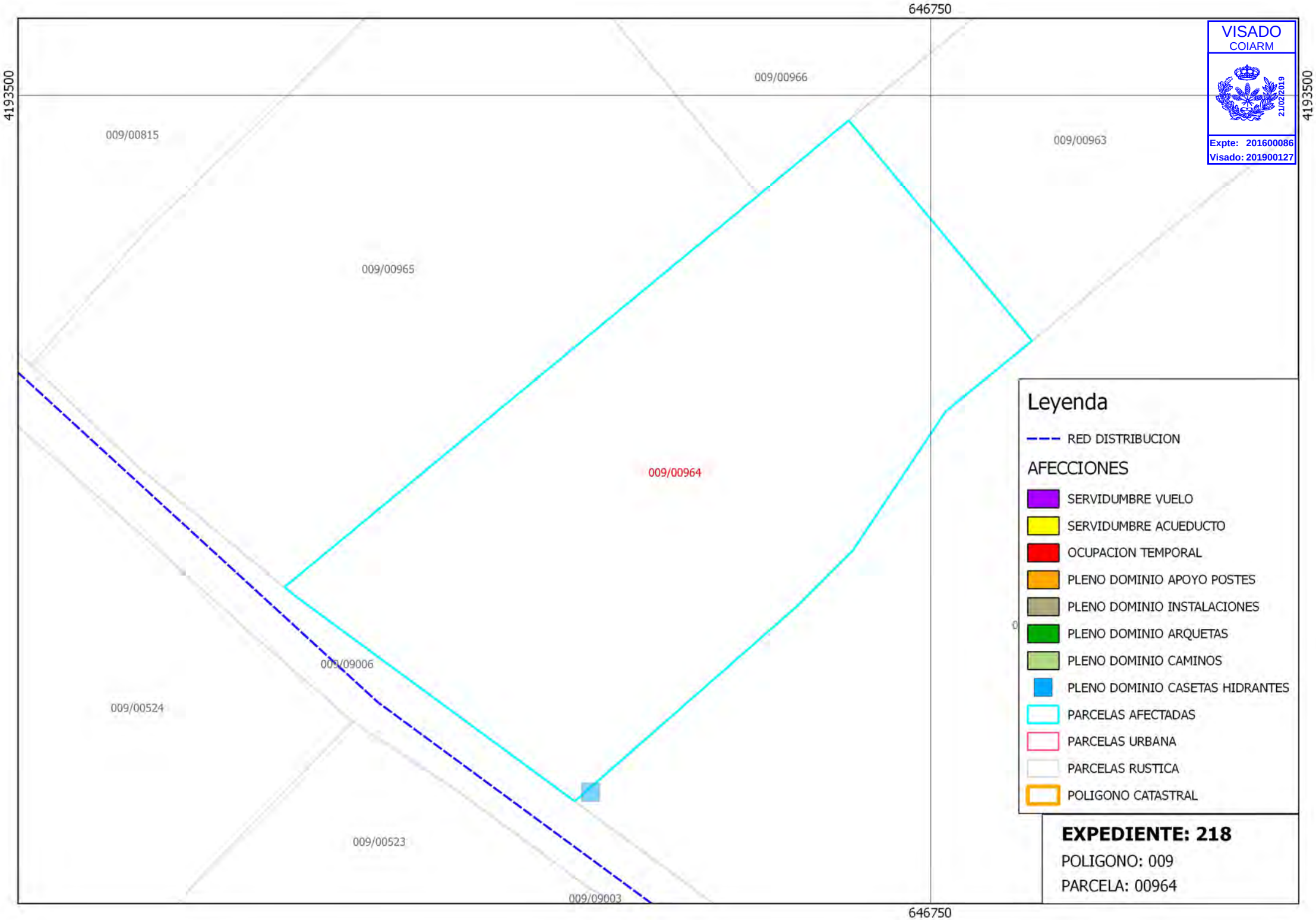
646750
4193500
009/00966
009/00815
009/00963
009/00965
009/00964
009/09006
009/00524
009/00523
009/09003
VISADO
COIARM
21/02/2019
Expte: 201600086
Visado: 201900127
Leyenda
RED DISTRIBUCION
AFECCIONES
SERVIDUMBRE VUELO
SERVIDUMBRE ACUEDUCTO
OCUPACION TEMPORAL
PLENO DOMINIO APOYO POSTES
PLENO DOMINIO INSTALACIONES
PLENO DOMINIO ARQUETAS
PLENO DOMINIO CAMINOS
PLENO DOMINIO CASETAS HIDRANTES
PARCELAS AFECTADAS
PARCELAS URBANA
PARCELAS RUSTICA
POLIGONO CATASTRAL
EXPEDIENTE: 218
POLIGONO: 009
PARCELA: 00964

GOBIERNO DE ESPAÑA

MINISTERIO DE HACIENDA Y ADMINISTRACIONES PÚBLICAS

SECRETARÍA DE ESTADO DE HACIENDA

DIRECCIÓN GENERAL DEL CATASTRO

Sede Electrónica del Catastro

CONSULTA DESCRIPTIVA Y GRÁFICA DE DATOS CATASTRALES BIENES INMUEBLES DE NATURALEZA RÚSTICA

Municipio de LIBRILLA Provincia de MURCIA

VISADO COIARM

Expte: 201600086
Visado: 201900127

REFERENCIA CATASTRAL DEL INMUEBLE

30023A009009640000OP

DATOS DEL INMUEBLE

LOCALIZACIÓN

Polígono 9 Parcela 964

LA LOMA. LIBRILLA [MURCIA]

USO LOCAL PRINCIPAL	AÑO CONSTRUCCIÓN
Agrario [Agrios regadío 03]	--

COEFICIENTE DE PARTICIPACIÓN	SUPERFICIE CONSTRUIDA [m²]
100,000000	--

DATOS DE LA FINCA A LA QUE PERTENECE EL INMUEBLE

SITUACIÓN

Polígono 9 Parcela 964

LA LOMA. LIBRILLA [MURCIA]

SUPERFICIE CONSTRUIDA [m²]	SUPERFICIE SUELO [m²]	TIPO DE FINCA
--	2.112	--

INFORMACIÓN GRÁFICA E: 1/2000

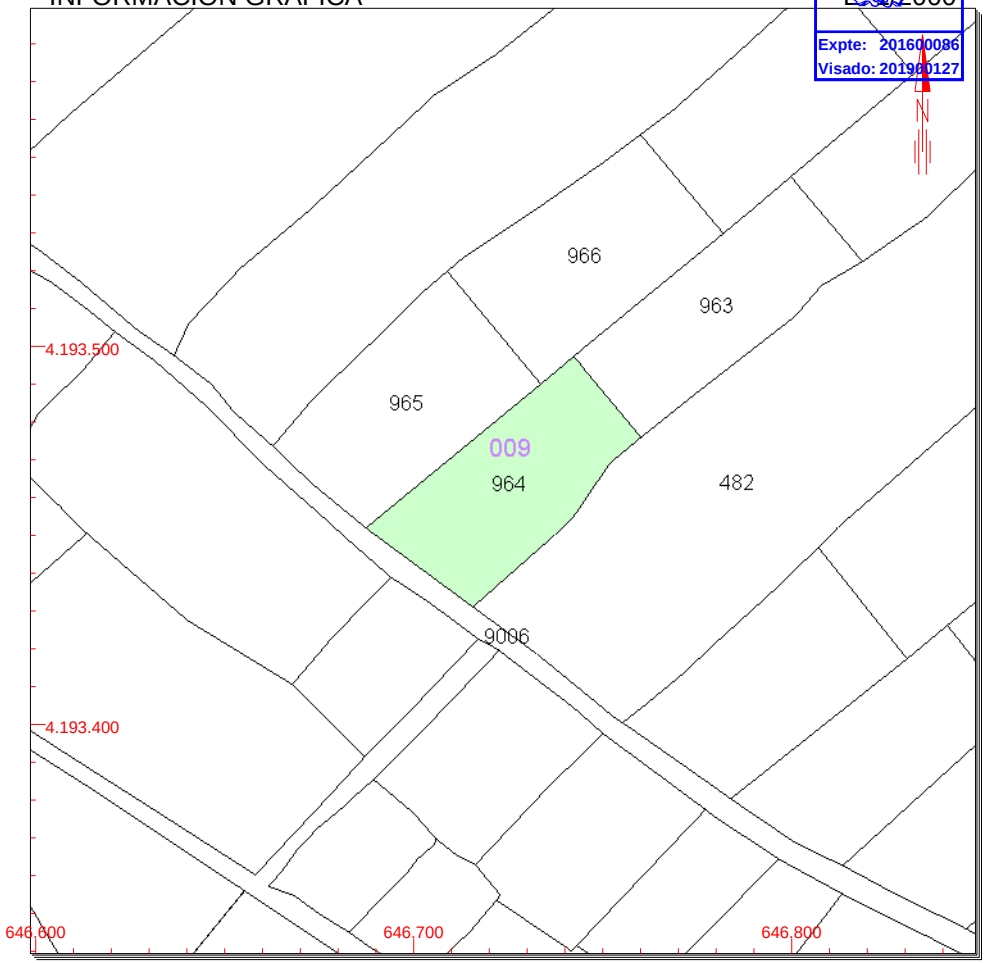

Este documento no es una certificación catastral, pero sus datos pueden ser verificados a través del 'Acceso a datos catastrales no protegidos' de la SEC.

Lunes , 2 de Junio de 2014

646.800 Coordenadas U.T.M. Huso 30 ETRS89
Límite de Manzana
Límite de Parcela
Límite de Construcciones
Mobiliario y aceras
Límite zona verde
Hidrografía

CONSULTA

646500 646750

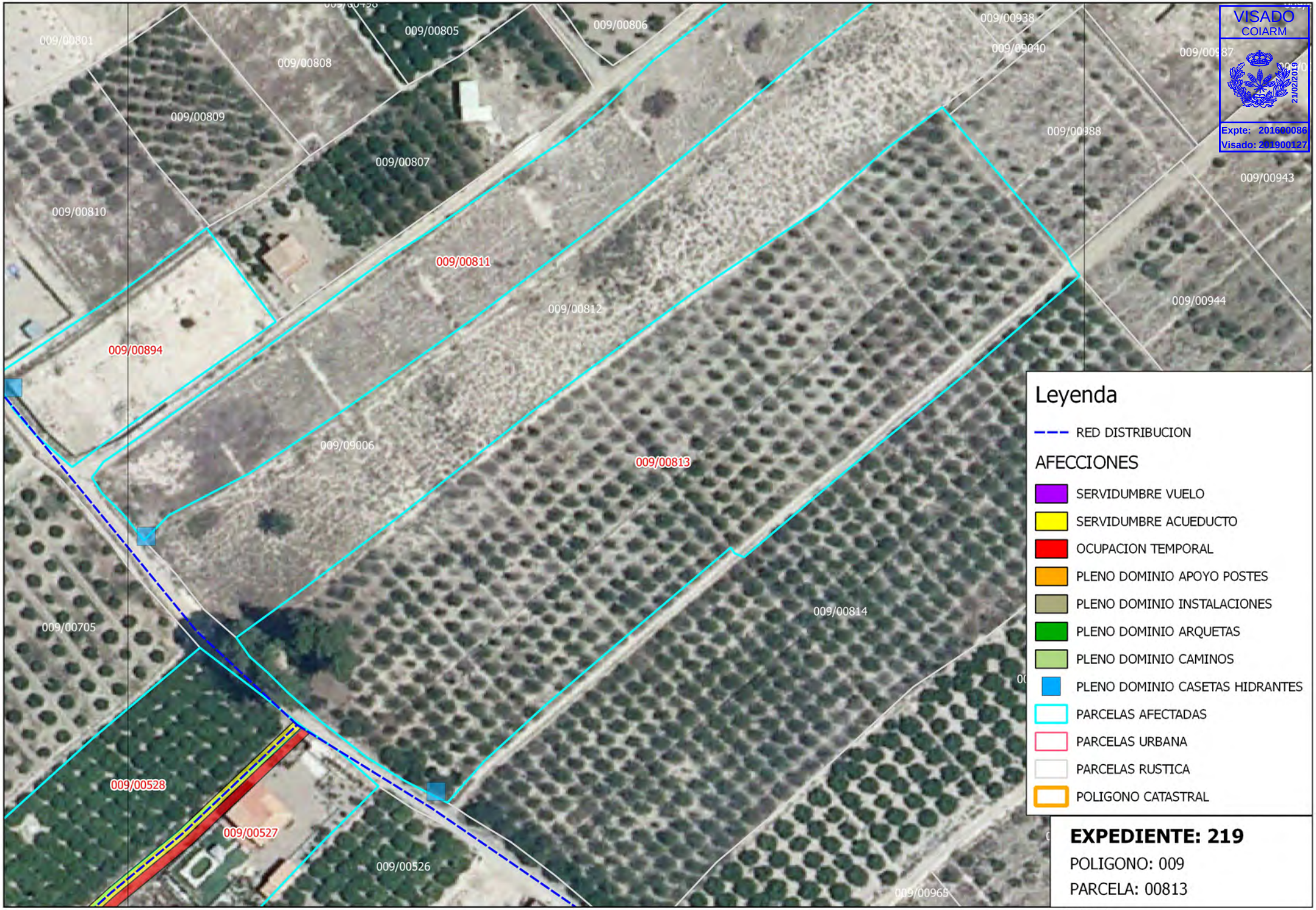

646500 646750

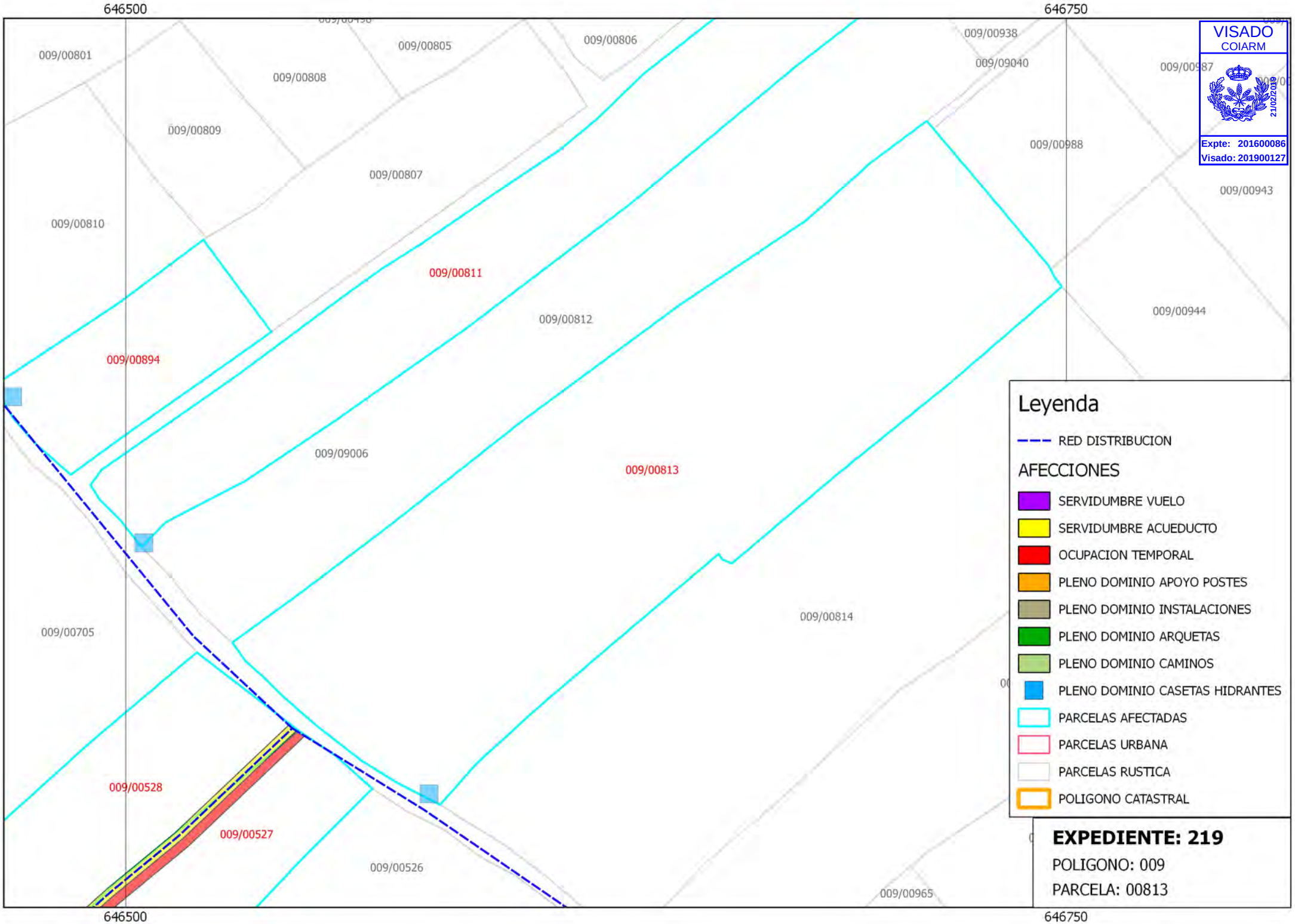
646500
646750
009/00801
009/00805
009/00806
009/00938
009/09040
009/00987
009/00808
009/00809
009/00807
009/00988
009/00943
009/00810
009/00811
009/00812
009/00944
009/00894
009/09006
009/00813
009/00814
009/00705
009/00528
009/00527
009/00526
009/00965
VISADO
COIARM
21/02/2019
Expte: 201600086
Visado: 201900127
Leyenda
RED DISTRIBUCION
AFECCIONES
SERVIDUMBRE VUELO
SERVIDUMBRE ACUEDUCTO
OCUPACION TEMPORAL
PLENO DOMINIO APOYO POSTES
PLENO DOMINIO INSTALACIONES
PLENO DOMINIO ARQUETAS
PLENO DOMINIO CAMINOS
PLENO DOMINIO CASETAS HIDRANTES
PARCELAS AFECTADAS
PARCELAS URBANA
PARCELAS RUSTICA
POLIGONO CATASTRAL
EXPEDIENTE: 219
POLIGONO: 009
PARCELA: 00813

GOBIERNO DE ESPAÑA | MINISTERIO DE HACIENDA Y ADMINISTRACIONES PÚBLICAS | SECRETARÍA DE ESTADO DE HACIENDA | DIRECCIÓN GENERAL DEL CATASTRO | Sede Electrónica del Catastro

CONSULTA DESCRIPTIVA Y GRÁFICA DE DATOS CATASTRALES BIENES INMUEBLES DE NATURALEZA RÚSTICA

Municipio de LIBRILLA Provincia de MURCIA

VISADO COIARM
Expte: 201600086
Visado: 201900127

REFERENCIA CATASTRAL DEL INMUEBLE

30023A009008130000OR

DATOS DEL INMUEBLE

LOCALIZACIÓN

Polígono 9 Parcela 813

LAS PIEZAS. LIBRILLA [MURCIA]

USO LOCAL PRINCIPAL	AÑO CONSTRUCCIÓN
Agrario	--

COEFICIENTE DE PARTICIPACIÓN	SUPERFICIE CONSTRUIDA [m²]
100,000000	--

DATOS DE LA FINCA A LA QUE PERTENECE EL INMUEBLE

SITUACIÓN

Polígono 9 Parcela 813

LAS PIEZAS. LIBRILLA [MURCIA]

SUPERFICIE CONSTRUIDA [m²]	SUPERFICIE SUELO [m²]	TIPO DE FINCA
--	13.836	--

SUBPARCELAS

Subparcela	CC	Cultivo	IP	Superficie [Ha]
a	NR	Agrios regadío	03	1,3363
b	I-	Improductivo	00	0,0473

INFORMACIÓN GRÁFICA E: 1/2500

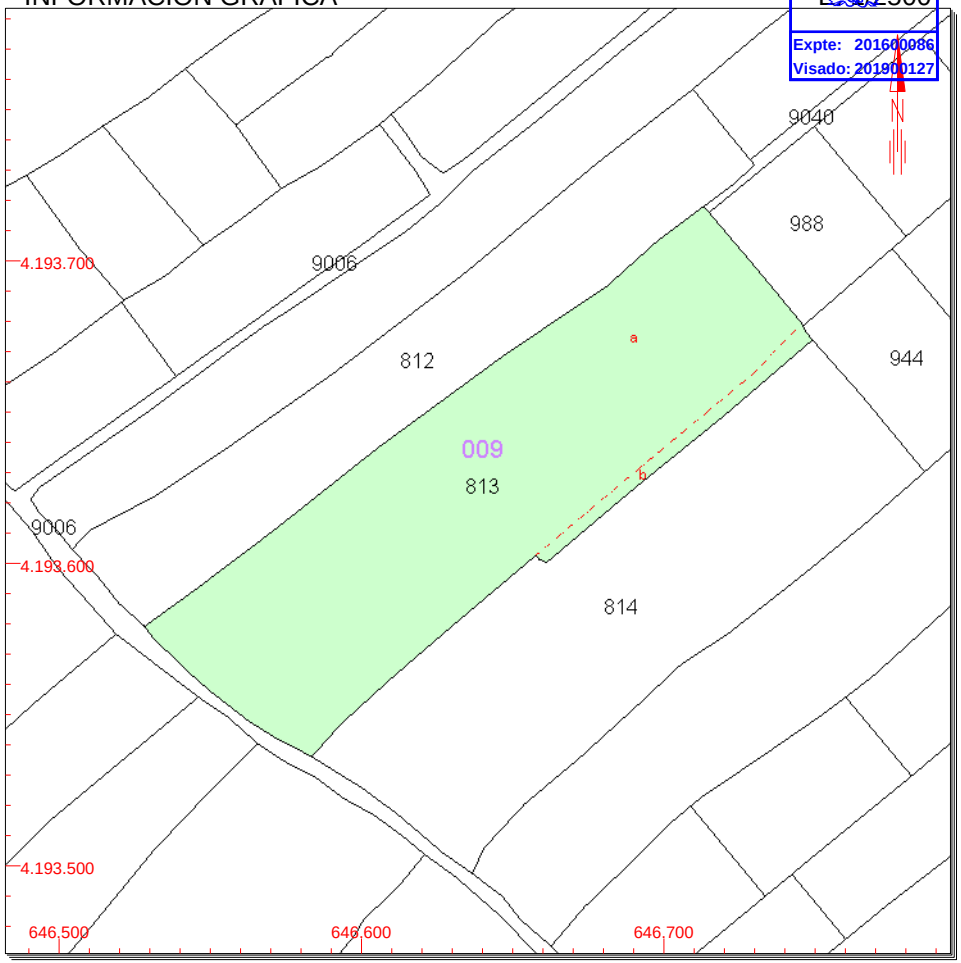

Este documento no es una certificación catastral, pero sus datos pueden ser verificados a través del 'Acceso a datos catastrales no protegidos' de la SEC.

Lunes , 2 de Junio de 2014

646.700 Coordenadas U.T.M. Huso 30 ETRS89
Límite de Manzana
Límite de Parcela
Límite de Construcciones
Mobiliario y aceras
Límite zona verde
Hidrografía

CONSULTA

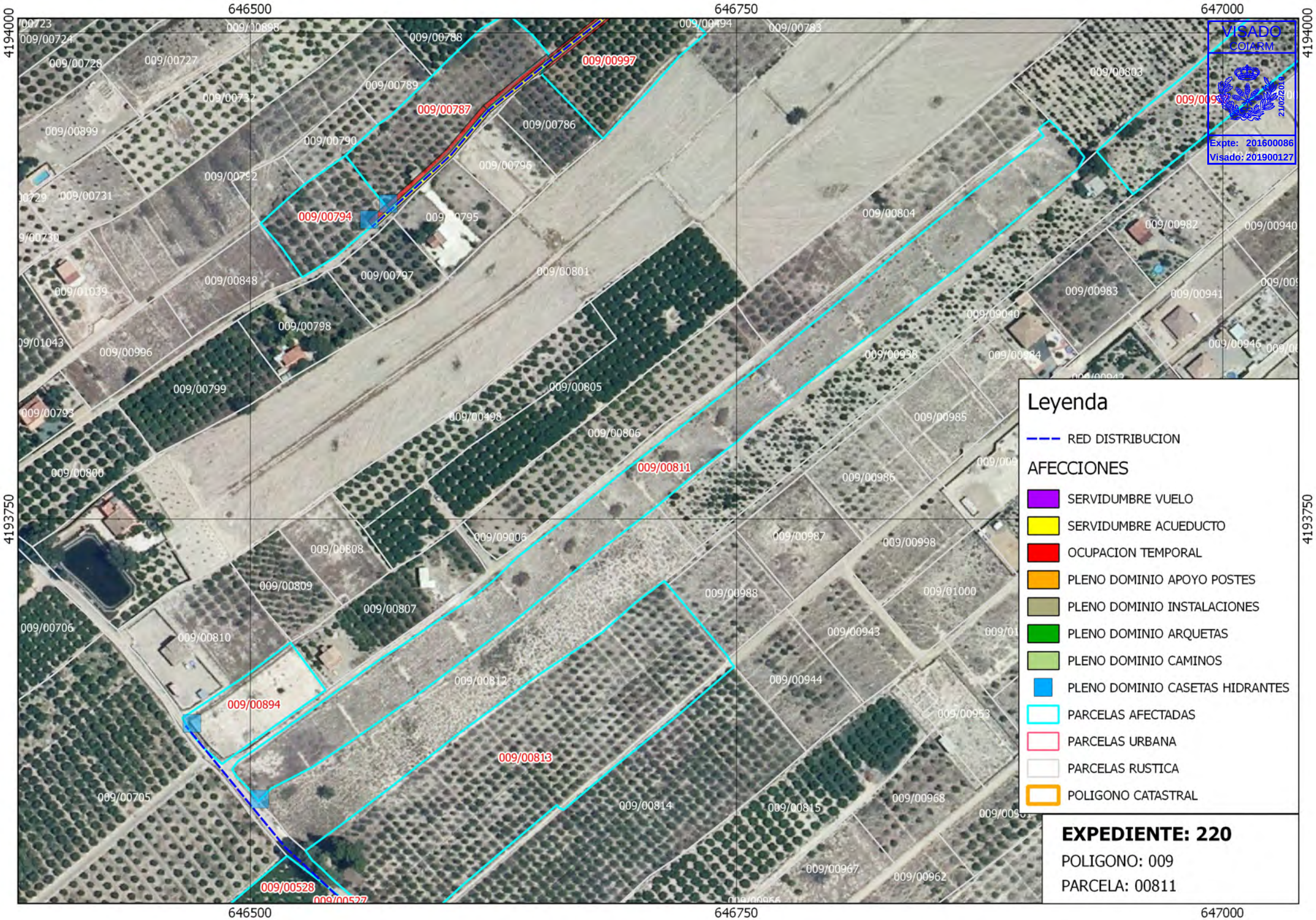
646500
646750
647000
4194000
4193750
VISADO
COIARM
21/02/2019
Expte: 201600086
Visado: 201900127
009/00997
009/00787
009/00794
009/00894
009/00528
009/00527
009/00811
009/00813
Leyenda
RED DISTRIBUCION
AFECCIONES
SERVIDUMBRE VUELO
SERVIDUMBRE ACUEDUCTO
OCUPACION TEMPORAL
PLENO DOMINIO APOYO POSTES
PLENO DOMINIO INSTALACIONES
PLENO DOMINIO ARQUETAS
PLENO DOMINIO CAMINOS
PLENO DOMINIO CASETAS HIDRANTES
PARCELAS AFECTADAS
PARCELAS URBANA
PARCELAS RUSTICA
POLIGONO CATASTRAL
EXPEDIENTE: 220
POLIGONO: 009
PARCELA: 00811

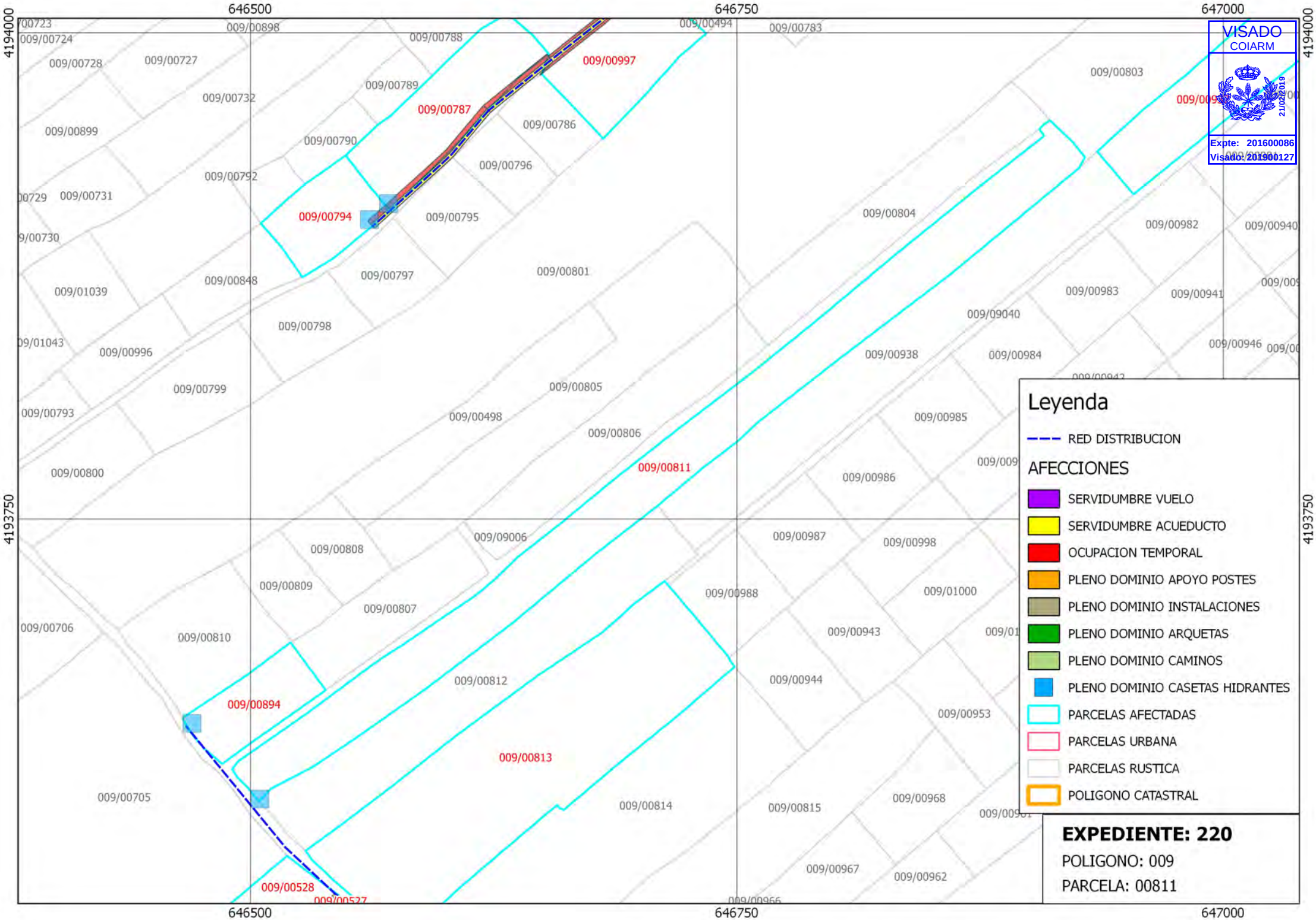
646500
646750
647000
4194000
4193750
009/00723
009/00724
009/00898
009/00788
009/00494
009/00783
009/00728
009/00727
009/00997
009/00803
009/00732
009/00789
009/00787
009/00786
009/00899
009/00790
009/00796
009/00792
009/00729
009/00731
009/00794
009/00795
009/00804
009/00982
009/00940
009/00730
009/00848
009/00797
009/00801
009/01039
009/00983
009/00941
009/09040
009/00798
009/01043
009/00996
009/00938
009/00984
009/00946
009/00799
009/00805
009/00793
009/00498
009/00985
009/00806
009/00811
009/00800
009/00986
009/09006
009/00987
009/00998
009/00808
009/00809
009/00988
009/01000
009/00807
009/00706
009/00810
009/00943
009/00812
009/00944
009/00894
009/00953
009/00813
009/00705
009/00814
009/00815
009/00968
009/00967
009/00962
009/00528
009/00527
009/00966
VISADO
COIARM
21/02/2019
Expte: 201600086
Visado: 201900127
Leyenda
RED DISTRIBUCION
AFECCIONES
SERVIDUMBRE VUELO
SERVIDUMBRE ACUEDUCTO
OCUPACION TEMPORAL
PLENO DOMINIO APOYO POSTES
PLENO DOMINIO INSTALACIONES
PLENO DOMINIO ARQUETAS
PLENO DOMINIO CAMINOS
PLENO DOMINIO CASETAS HIDRANTES
PARCELAS AFECTADAS
PARCELAS URBANA
PARCELAS RUSTICA
POLIGONO CATASTRAL
EXPEDIENTE: 220
POLIGONO: 009
PARCELA: 00811

GOBIERNO DE ESPAÑA

MINISTERIO DE HACIENDA Y ADMINISTRACIONES PÚBLICAS

SECRETARÍA DE ESTADO DE HACIENDA

DIRECCIÓN GENERAL DEL CATASTRO

Sede Electrónica del Catastro

CONSULTA DESCRIPTIVA Y GRÁFICA DE DATOS CATASTRALES BIENES INMUEBLES DE NATURALEZA RÚSTICA

Municipio de LIBRILLA Provincia de MURCIA

VISADO COIARM

Expte: 201600086
Visado: 201900127

REFERENCIA CATASTRAL DEL INMUEBLE

30023A009008110000OO

DATOS DEL INMUEBLE

LOCALIZACIÓN

Polígono 9 Parcela 811

LAS PIEZAS. LIBRILLA [MURCIA]

USO LOCAL PRINCIPAL	AÑO CONSTRUCCIÓN
Agrario [Agrios regadío 04]	--

COEFICIENTE DE PARTICIPACIÓN	SUPERFICIE CONSTRUIDA [m²]
100,000000	--

DATOS DE LA FINCA A LA QUE PERTENECE EL INMUEBLE

SITUACIÓN

Polígono 9 Parcela 811

LAS PIEZAS. LIBRILLA [MURCIA]

SUPERFICIE CONSTRUIDA [m²]	SUPERFICIE SUELO [m²]	TIPO DE FINCA
--	12.961	--

INFORMACIÓN GRÁFICA

E: 1/5000

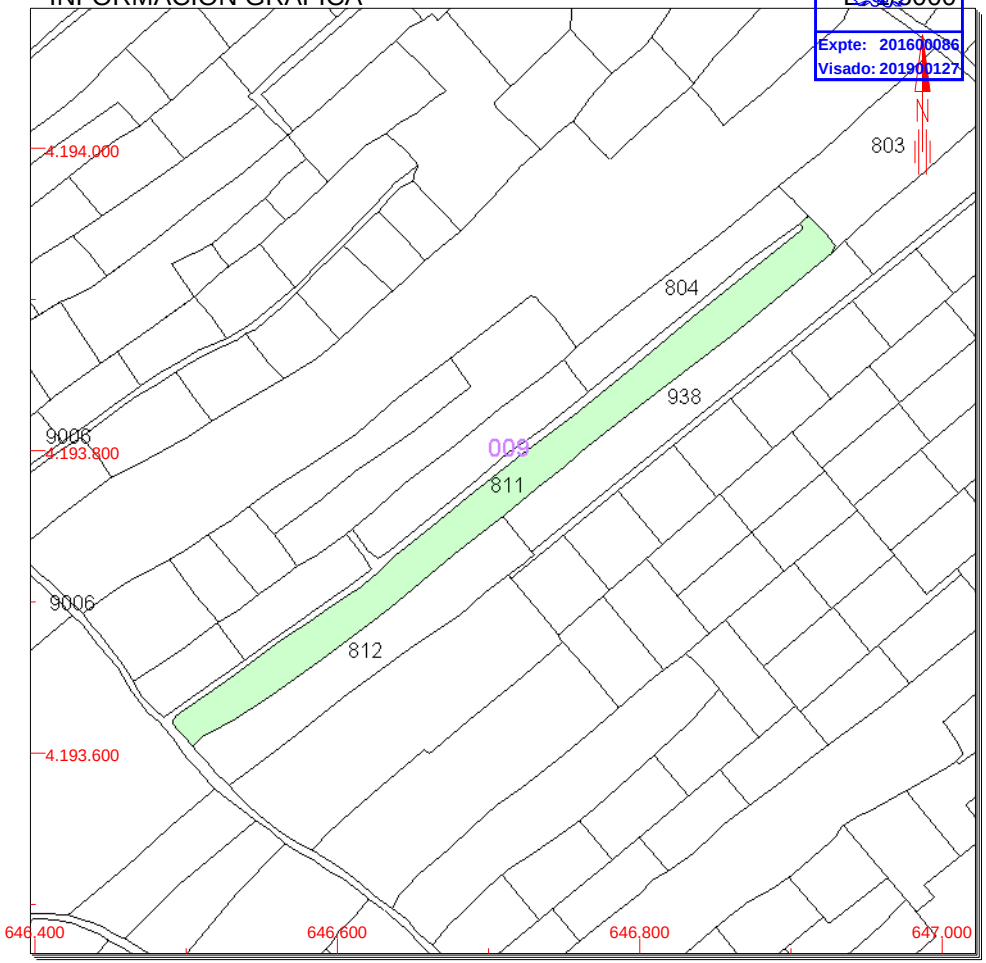

Este documento no es una certificación catastral, pero sus datos pueden ser verificados a través del 'Acceso a datos catastrales no protegidos' de la SEC.

Lunes , 2 de Junio de 2014

647.000 Coordenadas U.T.M. Huso 30 ETRS89
Límite de Manzana
Límite de Parcela
Límite de Construcciones
Mobiliario y aceras
Límite zona verde
Hidrografía

CONSULTA

646500

646500

646500

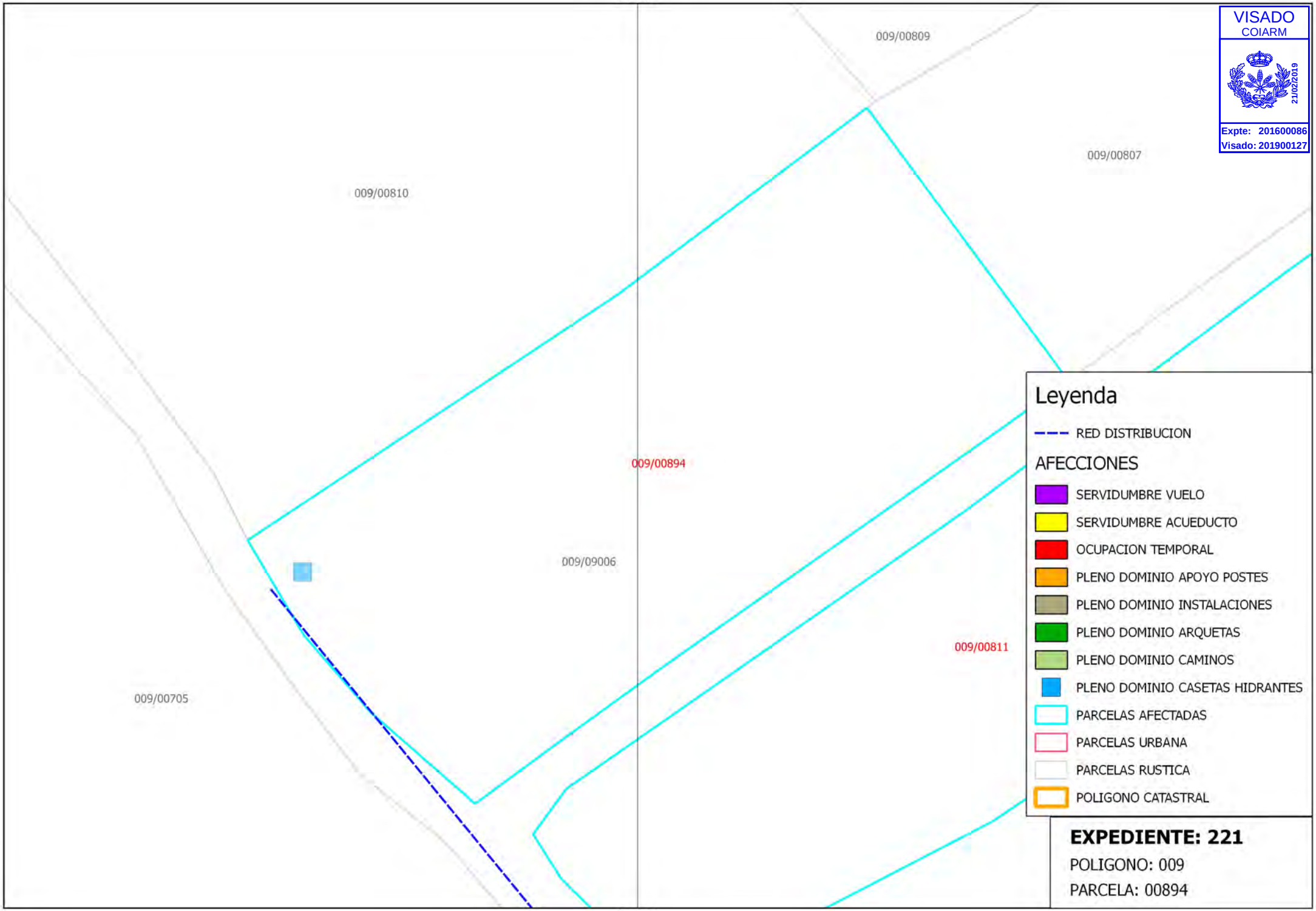

VISADO
COIARM
21/02/2019
Expte: 201600086
Visado: 201900127

646500

GOBIERNO DE ESPAÑA

MINISTERIO DE HACIENDA Y ADMINISTRACIONES PÚBLICAS

SECRETARÍA DE ESTADO DE HACIENDA

DIRECCIÓN GENERAL DEL CATASTRO

Sede Electrónica del Catastro

CONSULTA DESCRIPTIVA Y GRÁFICA DE DATOS CATASTRALES BIENES INMUEBLES DE NATURALEZA RÚSTICA

Municipio de LIBRILLA Provincia de MURCIA

VISADO COIARM

Expte: 201600086
Visado: 201900127

REFERENCIA CATASTRAL DEL INMUEBLE

30023A009008940000OA

DATOS DEL INMUEBLE

LOCALIZACIÓN

Polígono 9 Parcela 894

LAS PIEZAS. LIBRILLA [MURCIA]

USO LOCAL PRINCIPAL	AÑO CONSTRUCCIÓN
Agrario [Agrios regadío 03]	--

COEFICIENTE DE PARTICIPACIÓN	SUPERFICIE CONSTRUIDA [m²]
100,000000	--

DATOS DE LA FINCA A LA QUE PERTENECE EL INMUEBLE

SITUACIÓN

Polígono 9 Parcela 894

LAS PIEZAS. LIBRILLA [MURCIA]

SUPERFICIE CONSTRUIDA [m²]	SUPERFICIE SUELO [m²]	TIPO DE FINCA
--	2.044	--

INFORMACIÓN GRÁFICA

ESC 1:2000

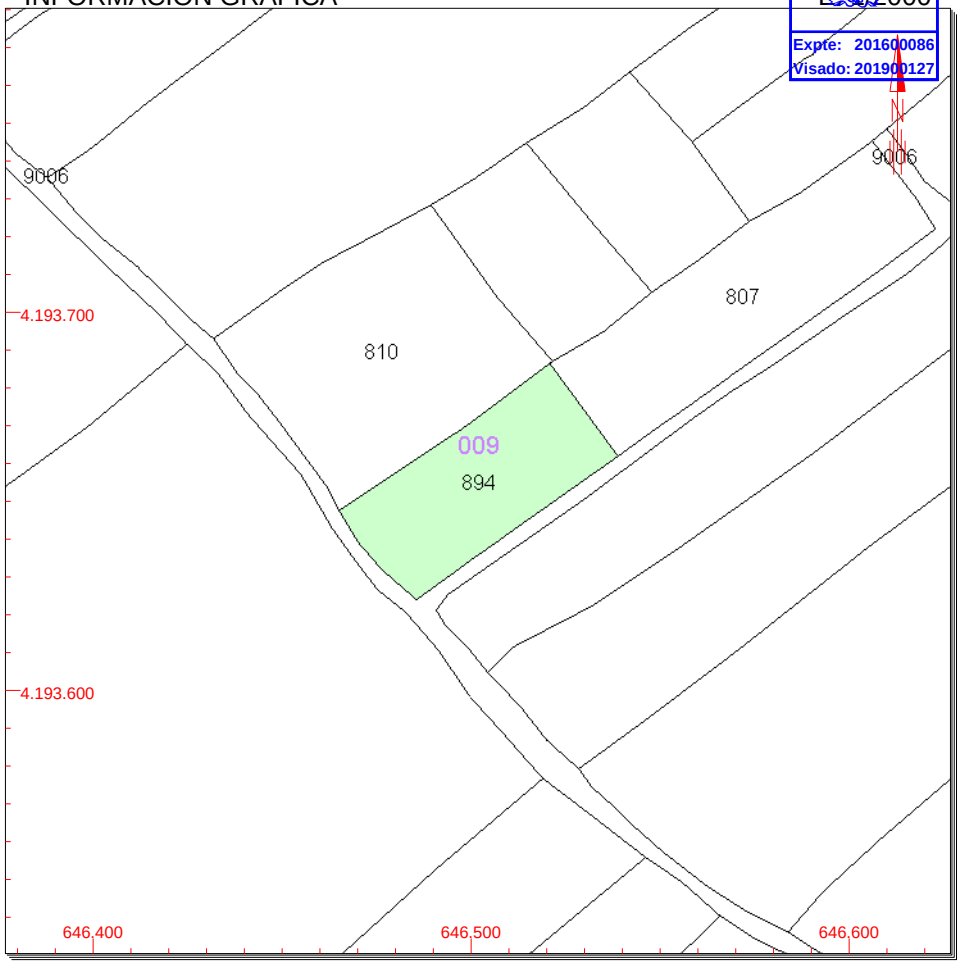

Este documento no es una certificación catastral, pero sus datos pueden ser verificados a través del 'Acceso a datos catastrales no protegidos' de la SEC.

Lunes , 2 de Junio de 2014

646.600 Coordenadas U.T.M. Huso 30 ETRS89
Límite de Manzana
Límite de Parcela
Límite de Construcciones
Mobiliario y aceras
Límite zona verde
Hidrografía

CONSULTA

646500

4193500

VISADO
COIARM
21/02/2019
Expte: 201600086
Visado: 201900127

009/00813

009/00705

009/09006

009/00814

009/00528

009/00527

009/00526

009/00704

009/09003

009/00703

009/00702

Leyenda

RED DISTRIBUCION

AFECCIONES

- SERVIDUMBRE VUELO
- SERVIDUMBRE ACUEDUCTO
- OCUPACION TEMPORAL
- PLENO DOMINIO APOYO POSTES
- PLENO DOMINIO INSTALACIONES
- PLENO DOMINIO ARQUETAS
- PLENO DOMINIO CAMINOS
- PLENO DOMINIO CASETAS HIDRANTES
- PARCELAS AFECTADAS
- PARCELAS URBANA
- PARCELAS RUSTICA
- POLIGONO CATASTRAL

EXPEDIENTE: 222

POLIGONO: 009

PARCELA: 00527

646500

4193500

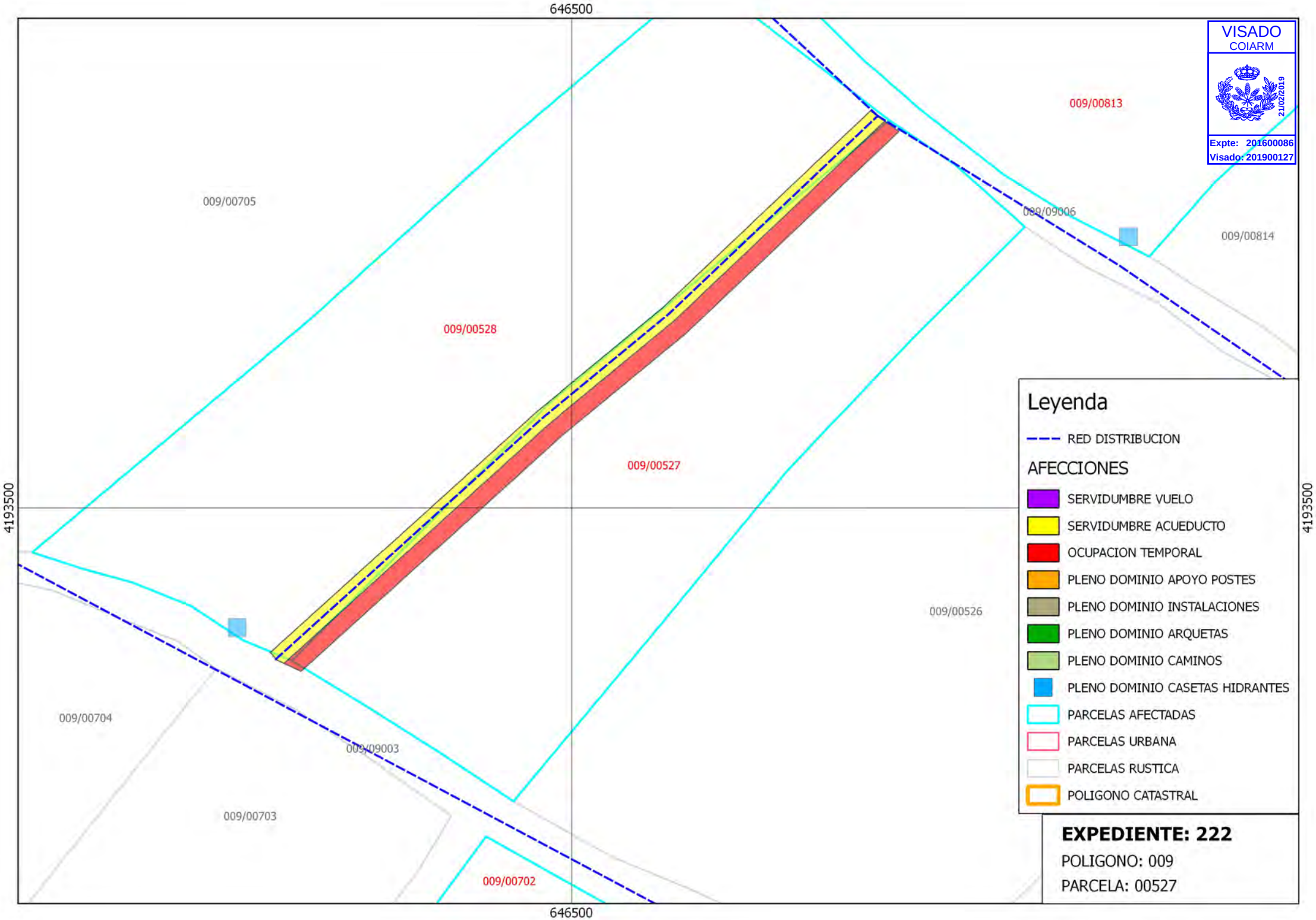

VISADO
COIARM
21/02/2019
Expte: 201600086
Visado: 201900127

GOBIERNO DE ESPAÑA | MINISTERIO DE HACIENDA Y ADMINISTRACIONES PÚBLICAS | SECRETARÍA DE ESTADO DE HACIENDA | DIRECCIÓN GENERAL DEL CATASTRO | Sede Electrónica del Catastro

CONSULTA DESCRIPTIVA Y GRÁFICA DE DATOS CATASTRALES BIENES INMUEBLES DE NATURALEZA RÚSTICA

Municipio de LIBRILLA Provincia de MURCIA

VISADO COIARM 21/02/2019
Expte: 201600086
Visado: 201900127

REFERENCIA CATASTRAL DEL INMUEBLE

30023A009005270000OX

DATOS DEL INMUEBLE

LOCALIZACIÓN

Polígono 9 Parcela 527

CAÑADA ARTES. LIBRILLA [MURCIA]

USO LOCAL PRINCIPAL	AÑO CONSTRUCCIÓN
Agrario [Agrios regadío 03]	--

COEFICIENTE DE PARTICIPACIÓN	SUPERFICIE CONSTRUIDA [m²]
100,000000	--

DATOS DE LA FINCA A LA QUE PERTENECE EL INMUEBLE

SITUACIÓN

Polígono 9 Parcela 527

CAÑADA ARTES. LIBRILLA [MURCIA]

SUPERFICIE CONSTRUIDA [m²]	SUPERFICIE SUELO [m²]	TIPO DE FINCA
--	3.520	--

INFORMACIÓN GRÁFICA E: 1/2000

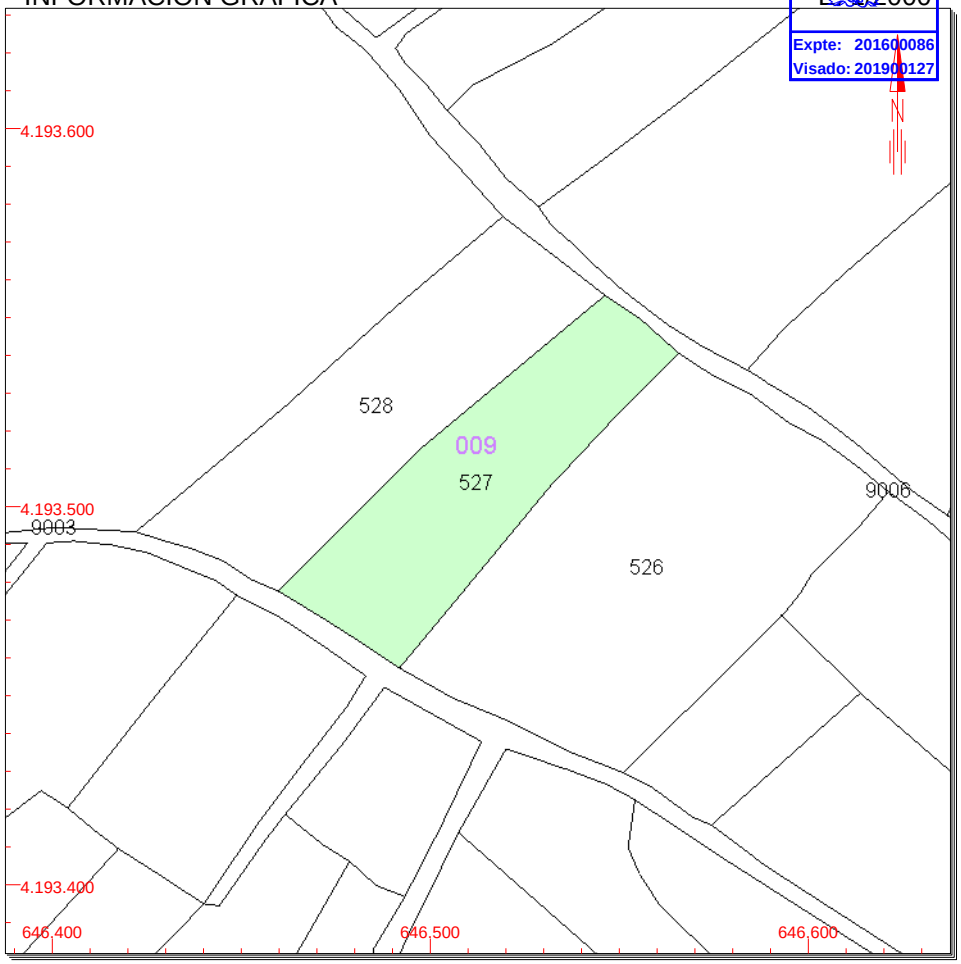

Este documento no es una certificación catastral, pero sus datos pueden ser verificados a través del 'Acceso a datos catastrales no protegidos' de la SEC.

Lunes , 2 de Junio de 2014

646.600 Coordenadas U.T.M. Huso 30 ETRS89
Límite de Manzana
Límite de Parcela
Límite de Construcciones
Mobiliario y aceras
Límite zona verde
Hidrografía

CONSULTA

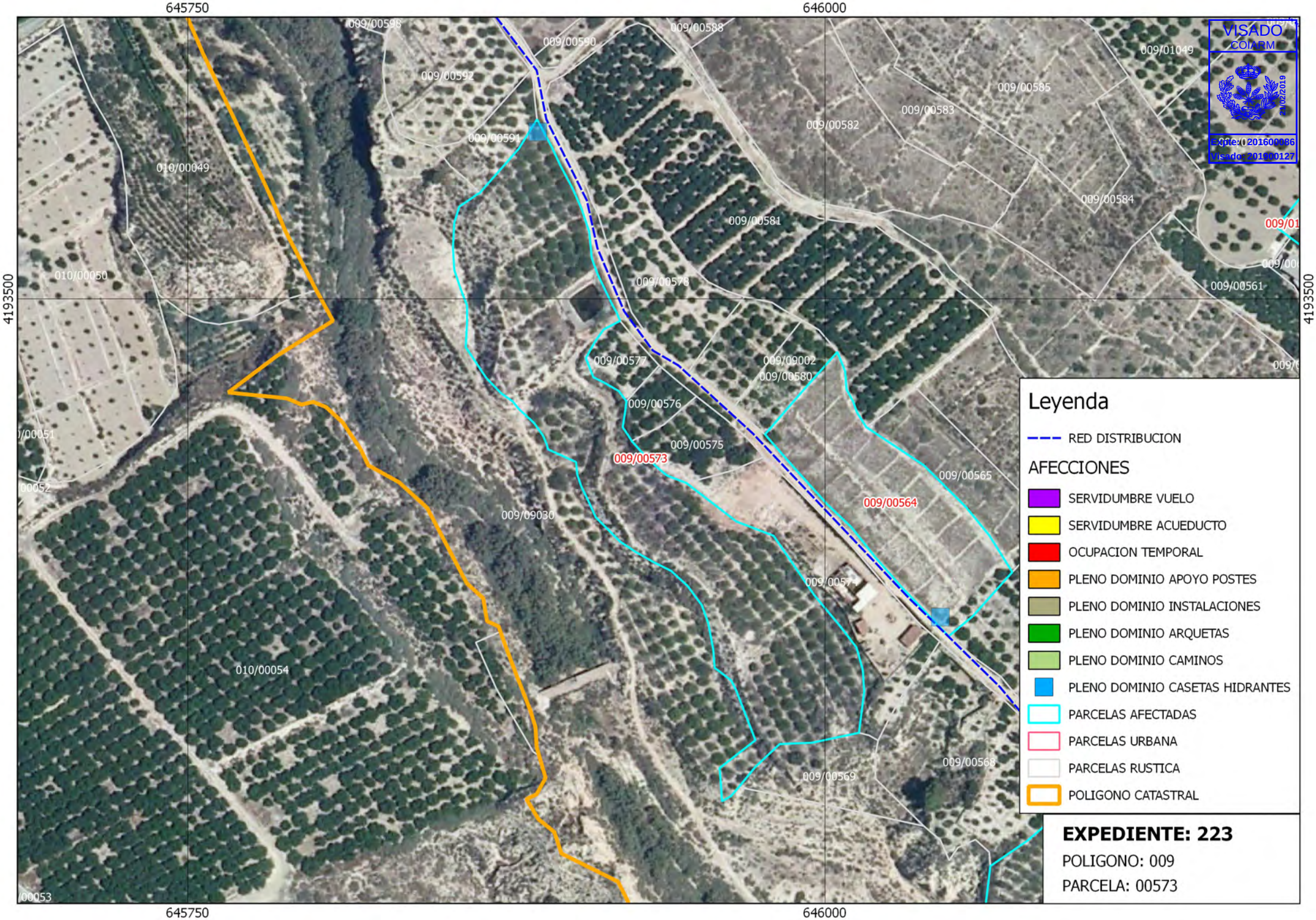
645750
646000
4193500
VISADO
COIARM
Expte:201600086
Visado:201900127
009/00598
009/00590
009/00588
009/01049
009/00592
009/00585
009/00583
009/00582
009/00591
010/00049
009/00584
009/00581
010/00050
009/00578
009/00561
009/00577
009/09002
009/00580
009/00576
009/00575
009/00573
009/00565
009/00564
009/09030
010/00054
009/00569
009/00568
Leyenda
RED DISTRIBUCION
AFECCIONES
SERVIDUMBRE VUELO
SERVIDUMBRE ACUEDUCTO
OCUPACION TEMPORAL
PLENO DOMINIO APOYO POSTES
PLENO DOMINIO INSTALACIONES
PLENO DOMINIO ARQUETAS
PLENO DOMINIO CAMINOS
PLENO DOMINIO CASETAS HIDRANTES
PARCELAS AFECTADAS
PARCELAS URBANA
PARCELAS RUSTICA
POLIGONO CATASTRAL
EXPEDIENTE: 223
POLIGONO: 009
PARCELA: 00573

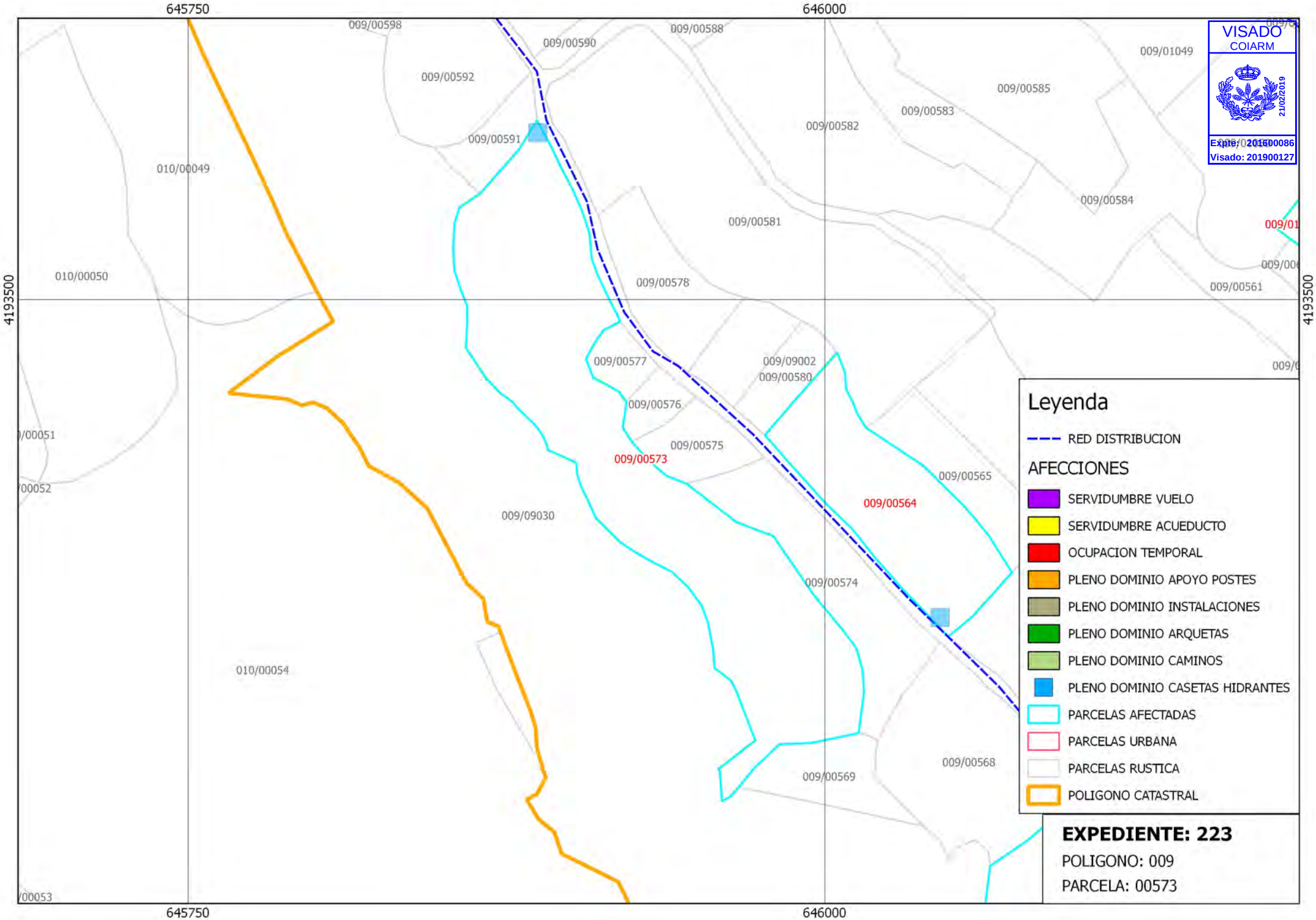

VISADO
COIARM
21/02/2019
Expte: 201600086
Visado: 201900127

GOBIERNO DE ESPAÑA | MINISTERIO DE HACIENDA Y ADMINISTRACIONES PÚBLICAS | SECRETARÍA DE ESTADO DE HACIENDA | DIRECCIÓN GENERAL DEL CATASTRO | Sede Electrónica del Catastro

CONSULTA DESCRIPTIVA Y GRÁFICA DE DATOS CATASTRALES BIENES INMUEBLES DE NATURALEZA RÚSTICA

Municipio de LIBRILLA Provincia de MURCIA

VISADO COIARM
Expte: 201600086
Visado: 201900127

REFERENCIA CATASTRAL DEL INMUEBLE

30023A009005730000OW

DATOS DEL INMUEBLE

LOCALIZACIÓN

Polígono 9 Parcela 573

CAÑADA DEL CAPITAN. LIBRILLA [MURCIA]

USO LOCAL PRINCIPAL	AÑO CONSTRUCCIÓN
Agrario	1973

COEFICIENTE DE PARTICIPACIÓN	SUPERFICIE CONSTRUIDA [m²]
100,000000	307

DATOS DE LA FINCA A LA QUE PERTENECE EL INMUEBLE

SITUACIÓN

Polígono 9 Parcela 573

CAÑADA DEL CAPITAN. LIBRILLA [MURCIA]

SUPERFICIE CONSTRUIDA [m²]	SUPERFICIE SUELO [m²]	TIPO DE FINCA
307	11.217	Parcela construida sin división horizontal

ELEMENTOS DE CONSTRUCCIÓN

Uso	Escalera	Planta	Puerta	Superficie m²
AGRARIO		00	01	307

SUBPARCELAS

Subparcela	CC	Cultivo	IP	Superficie [Ha]
a	NR	Agrios regadío	03	0,2229
b	I-	Improductivo	00	0,0148
c	NR	Agrios regadío	03	0,2828
d	CR	Labor o labradío regadío	00	0,1914
e	I-	Improductivo	00	0,2644
f	E-	Pastos	00	0,0718
g	NR	Agrios regadío	03	0,0429

INFORMACIÓN GRÁFICA E: 1/3000

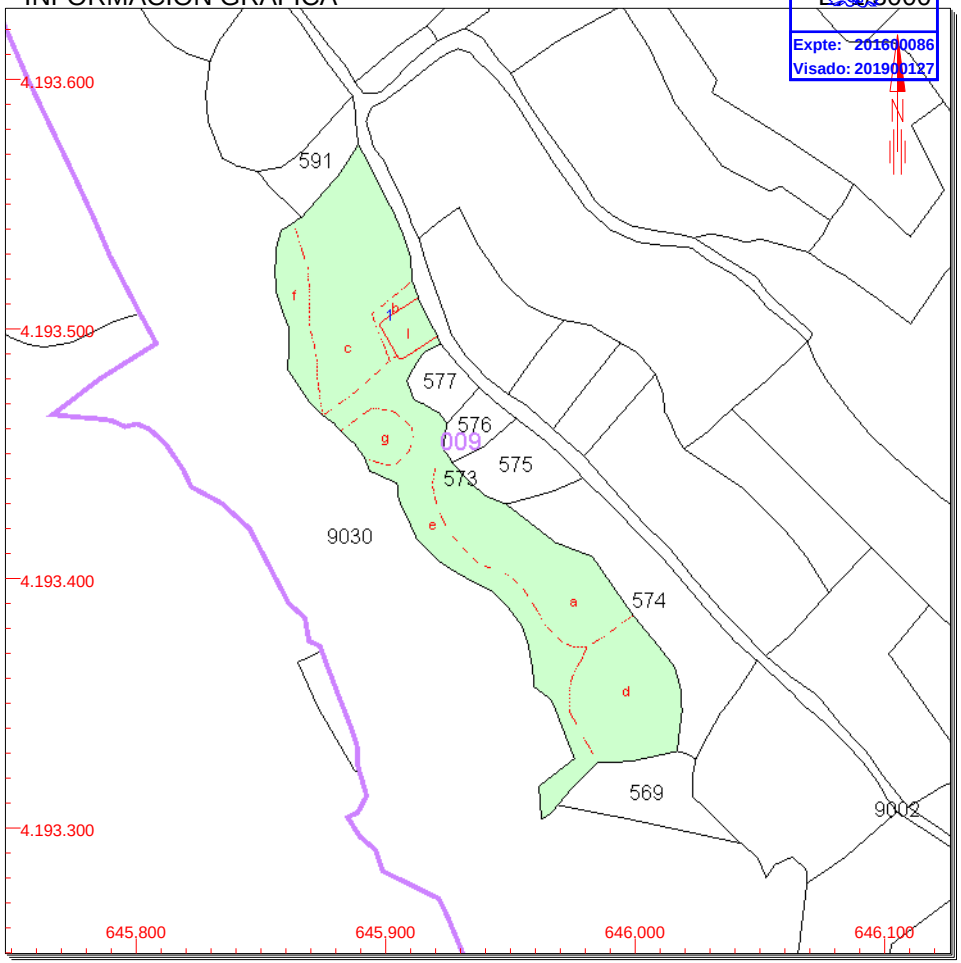

Este documento no es una certificación catastral, pero sus datos pueden ser verificados a través del 'Acceso a datos catastrales no protegidos' de la SEC.

Lunes , 2 de Junio de 2014

646.100 Coordenadas U.T.M. Huso 30 ETRS89
Límite de Manzana
Límite de Parcela
Límite de Construcciones
Mobiliario y aceras
Límite zona verde
Hidrografía

CONSULTA

646000

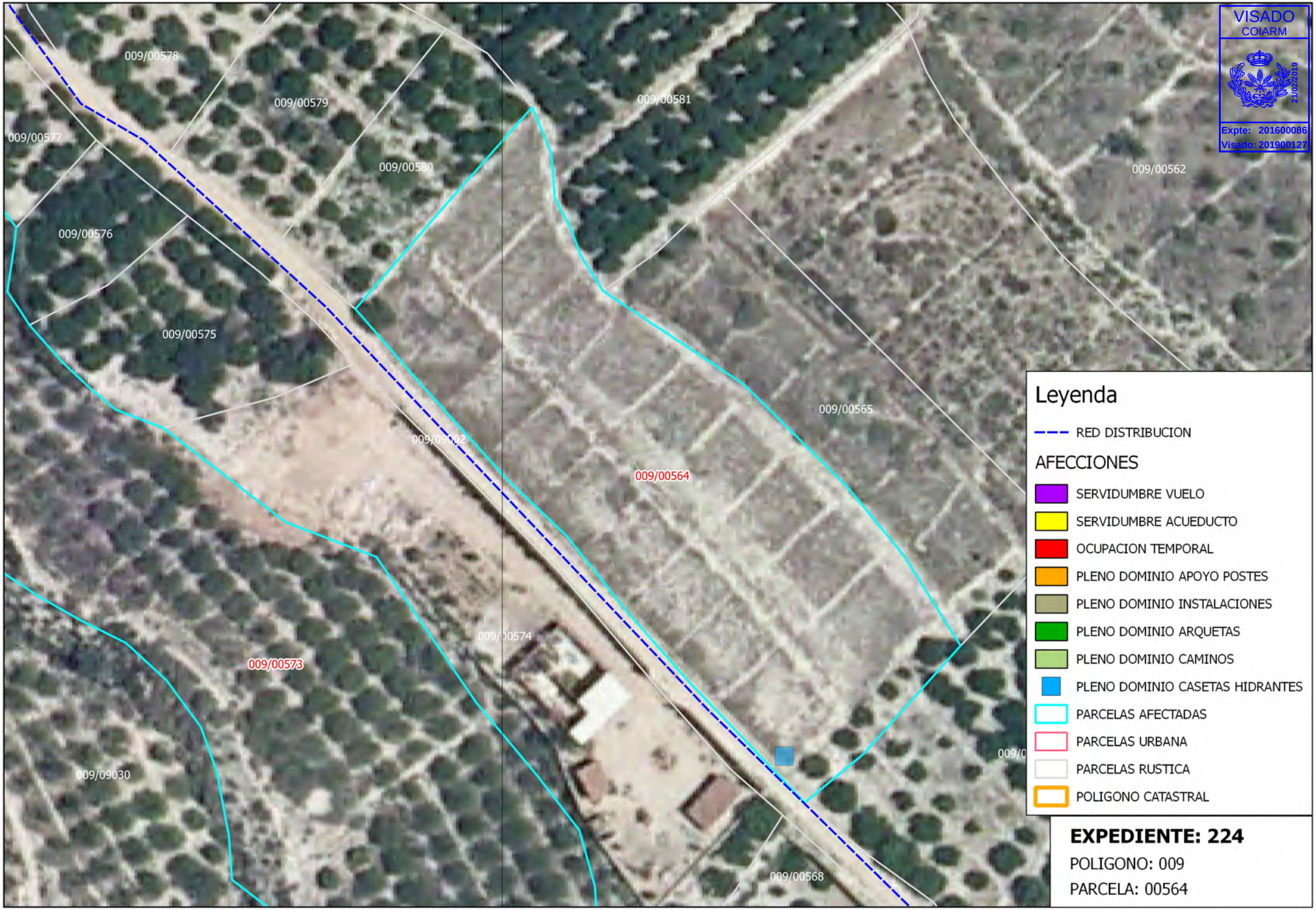

646000

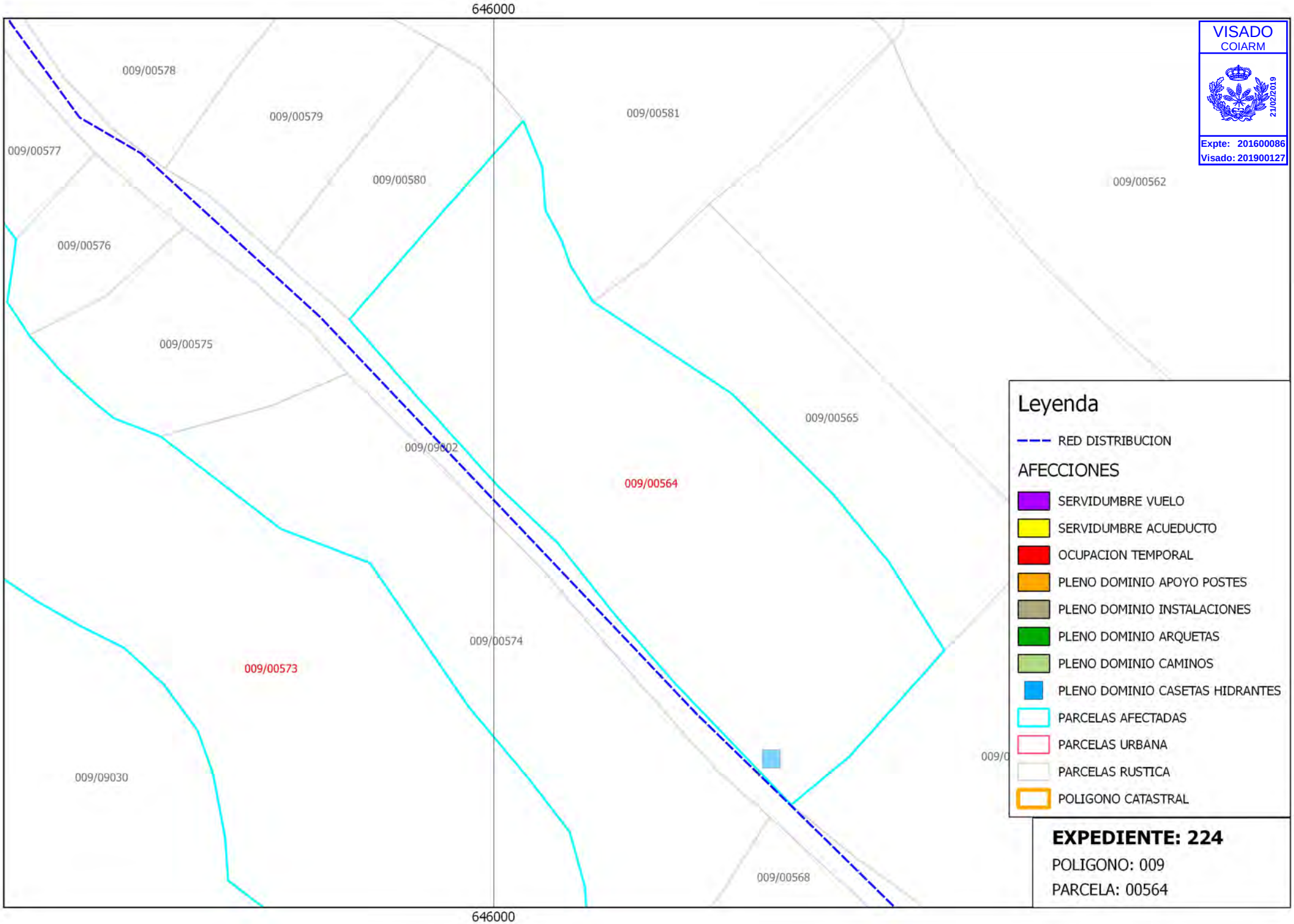
646000
009/00578
009/00579
009/00581
009/00577
009/00580
009/00562
009/00576
009/00575
009/09002
009/00565
009/00564
009/00574
009/00573
009/09030
009/00568
646000
VISADO
COIARM
21/02/2019
Expte: 201600086
Visado: 201900127
Leyenda
RED DISTRIBUCION
AFECCIONES
SERVIDUMBRE VUELO
SERVIDUMBRE ACUEDUCTO
OCUPACION TEMPORAL
PLENO DOMINIO APOYO POSTES
PLENO DOMINIO INSTALACIONES
PLENO DOMINIO ARQUETAS
PLENO DOMINIO CAMINOS
PLENO DOMINIO CASETAS HIDRANTES
PARCELAS AFECTADAS
PARCELAS URBANA
PARCELAS RUSTICA
POLIGONO CATASTRAL
EXPEDIENTE: 224
POLIGONO: 009
PARCELA: 00564

GOBIERNO DE ESPAÑA | MINISTERIO DE HACIENDA Y ADMINISTRACIONES PÚBLICAS | SECRETARÍA DE ESTADO DE HACIENDA | DIRECCIÓN GENERAL DEL CATASTRO | Sede Electrónica del Catastro

CONSULTA DESCRIPTIVA Y GRÁFICA DE DATOS CATASTRALES BIENES INMUEBLES DE NATURALEZA RÚSTICA

Municipio de LIBRILLA Provincia de MURCIA

VISADO COIARM
Expte: 201600086
Visado: 201900127

REFERENCIA CATASTRAL DEL INMUEBLE

30023A009005640000OJ

DATOS DEL INMUEBLE

LOCALIZACIÓN

Polígono 9 Parcela 564

CAÑADA DEL CAPITAN. LIBRILLA [MURCIA]

USO LOCAL PRINCIPAL	AÑO CONSTRUCCIÓN
Agrario [Agrios regadío 03]	--

COEFICIENTE DE PARTICIPACIÓN	SUPERFICIE CONSTRUIDA [m²]
100,000000	--

DATOS DE LA FINCA A LA QUE PERTENECE EL INMUEBLE

SITUACIÓN

Polígono 9 Parcela 564

CAÑADA DEL CAPITAN. LIBRILLA [MURCIA]

SUPERFICIE CONSTRUIDA [m²]	SUPERFICIE SUELO [m²]	TIPO DE FINCA
--	4.061	--

INFORMACIÓN GRÁFICA

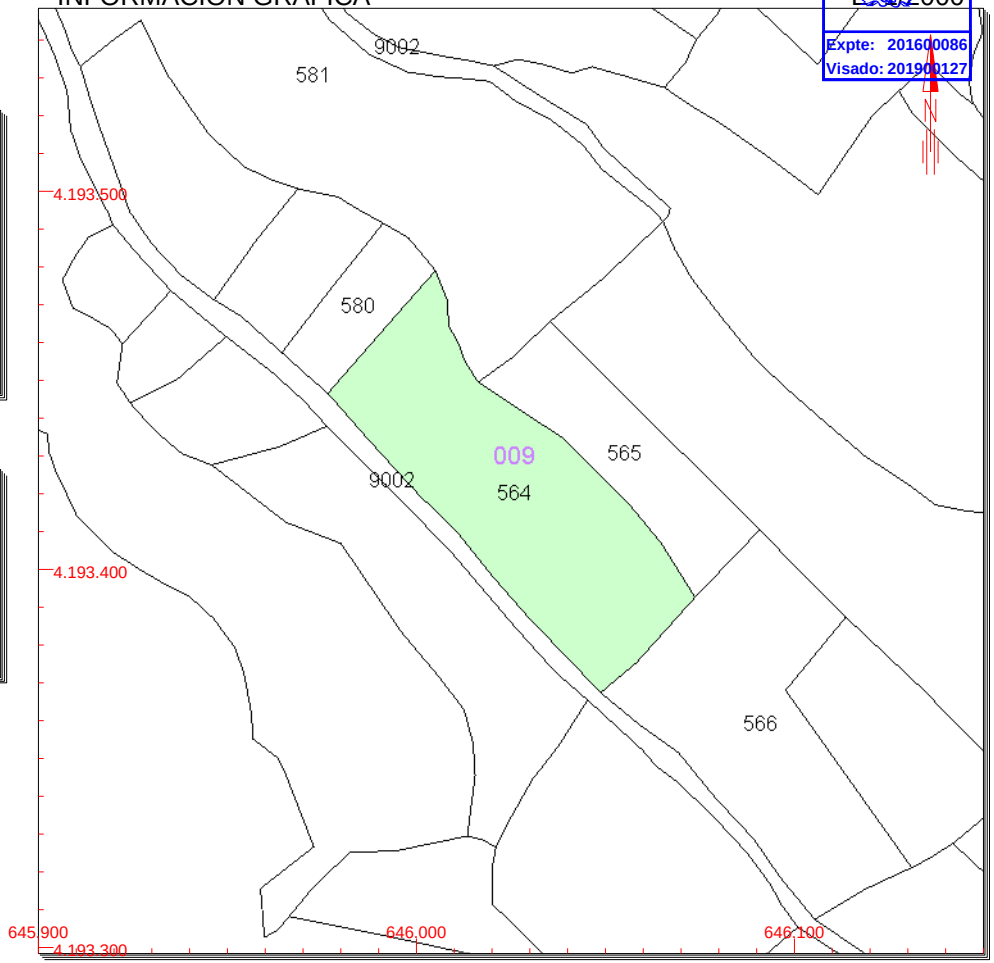

Este documento no es una certificación catastral, pero sus datos pueden ser verificados a través del 'Acceso a datos catastrales no protegidos' de la SEC.

Lunes , 2 de Junio de 2014

646.100 Coordenadas U.T.M. Huso 30 ETRS89
Límite de Manzana
Límite de Parcela
Límite de Construcciones
Mobiliario y aceras
Límite zona verde
Hidrografía

CONSULTA

VISADO
COIARM
009/00597
21/02/2019
Expte: 201600086
Visado: 201900127
009/00566
009/00568
009/00569
009/00551
009/09002
009/00550
009/09030
009/00549
4193250
4193250
Leyenda
RED DISTRIBUCION
AFECCIONES
SERVIDUMBRE VUELO
SERVIDUMBRE ACUEDUCTO
OCUPACION TEMPORAL
PLENO DOMINIO APOYO POSTES
PLENO DOMINIO INSTALACIONES
PLENO DOMINIO ARQUETAS
PLENO DOMINIO CAMINOS
PLENO DOMINIO CASETAS HIDRANTES
PARCELAS AFECTADAS
PARCELAS URBANA
PARCELAS RUSTICA
POLIGONO CATASTRAL
EXPEDIENTE: 225
POLIGONO: 009
PARCELA: 00550

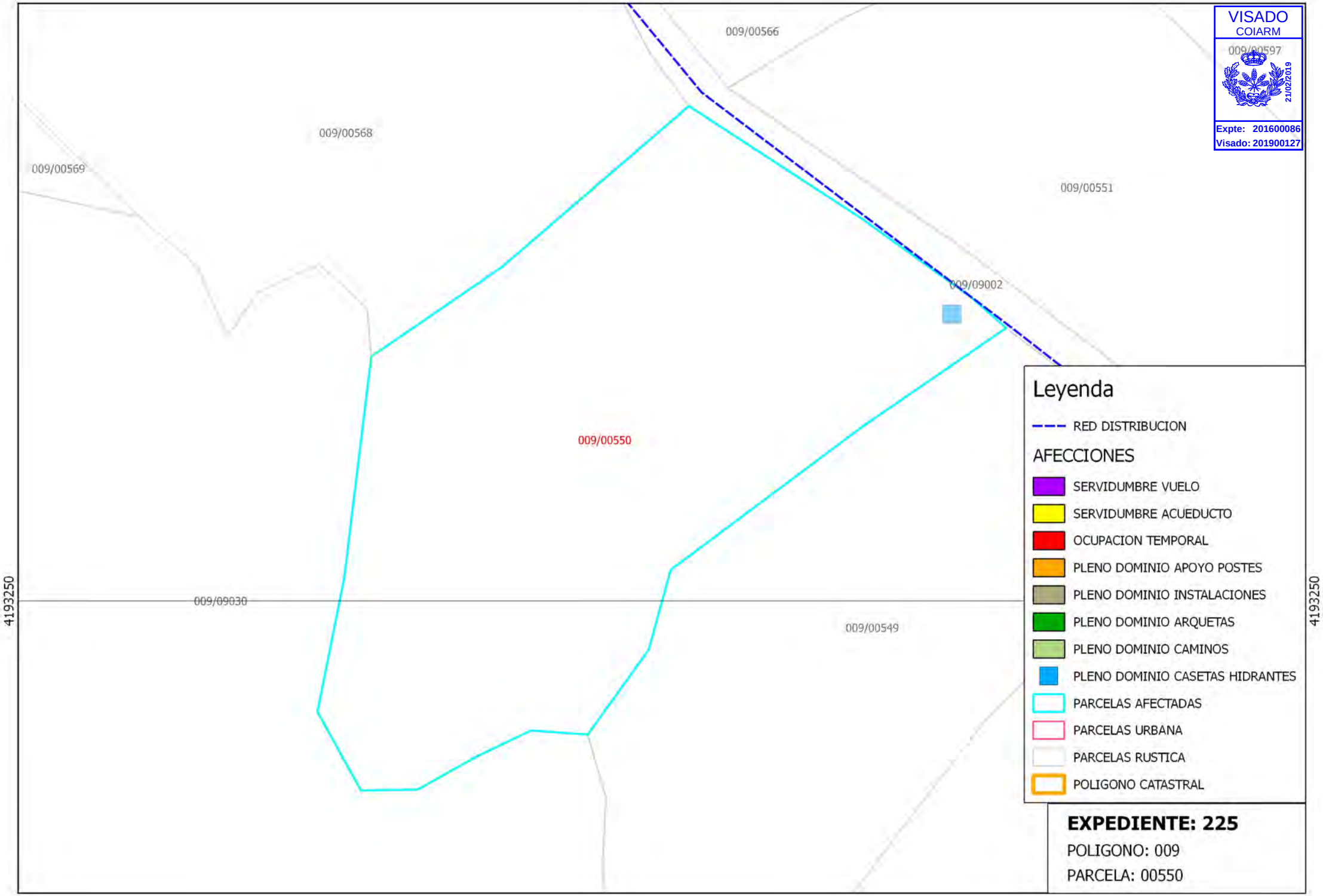

VISADO
COIARM
21/02/2019
Expte: 201600086
Visado: 201900127

GOBIERNO DE ESPAÑA

MINISTERIO DE HACIENDA Y ADMINISTRACIONES PÚBLICAS

SECRETARÍA DE ESTADO DE HACIENDA

DIRECCIÓN GENERAL DEL CATASTRO

Sede Electrónica del Catastro

CONSULTA DESCRIPTIVA Y GRÁFICA DE DATOS CATASTRALES BIENES INMUEBLES DE NATURALEZA RÚSTICA

Municipio de LIBRILLA Provincia de MURCIA

VISADO COIARM

Expte: 201600086
Visado: 201900127

REFERENCIA CATASTRAL DEL INMUEBLE

30023A009005500000OP

DATOS DEL INMUEBLE

LOCALIZACIÓN

Polígono 9 Parcela 550

CAÑADA DEL CAPITAN. LIBRILLA [MURCIA]

USO LOCAL PRINCIPAL	AÑO CONSTRUCCIÓN
Agrario [Agrios regadío 03]	--

COEFICIENTE DE PARTICIPACIÓN	SUPERFICIE CONSTRUIDA [m²]
100,000000	--

DATOS DE LA FINCA A LA QUE PERTENECE EL INMUEBLE

SITUACIÓN

Polígono 9 Parcela 550

CAÑADA DEL CAPITAN. LIBRILLA [MURCIA]

SUPERFICIE CONSTRUIDA [m²]	SUPERFICIE SUELO [m²]	TIPO DE FINCA
--	3.090	--

INFORMACIÓN GRÁFICA E: 1/2000

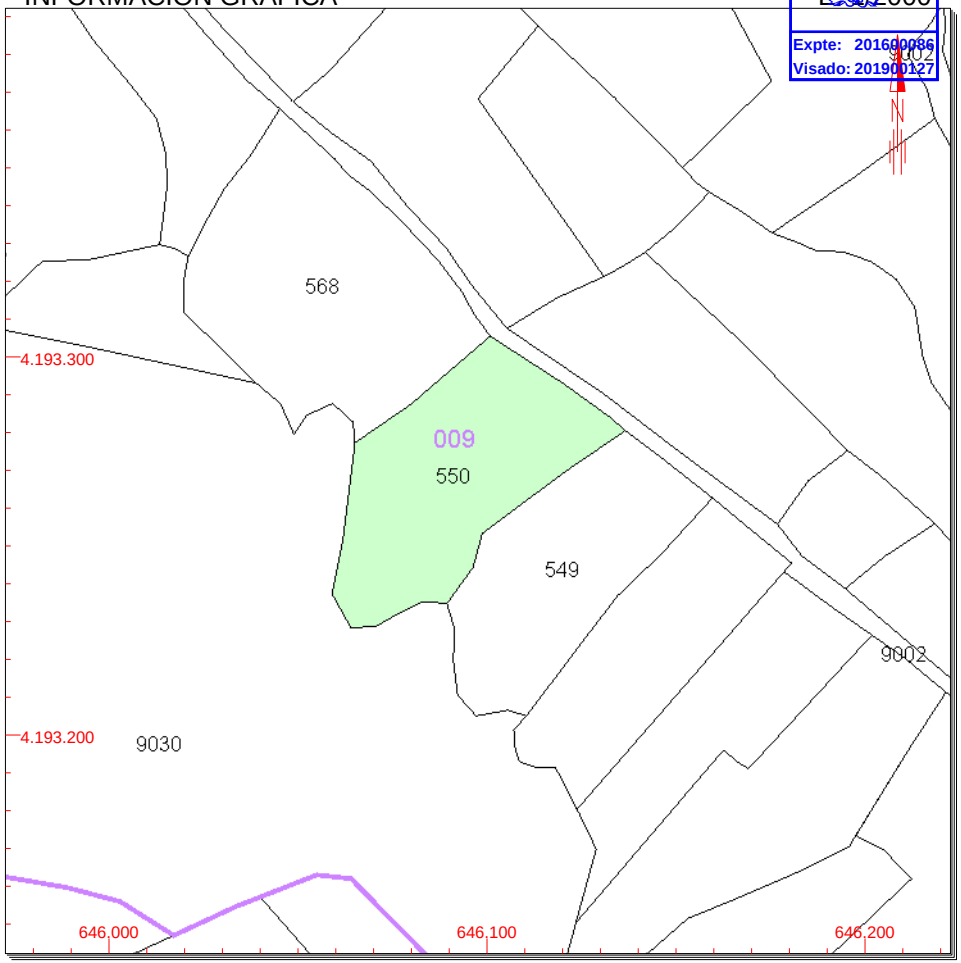

Este documento no es una certificación catastral, pero sus datos pueden ser verificados a través del 'Acceso a datos catastrales no protegidos' de la SEC.

Lunes , 2 de Junio de 2014

646.200 Coordenadas U.T.M. Huso 30 ETRS89
Límite de Manzana
Límite de Parcela
Límite de Construcciones
Mobiliario y aceras
Límite zona verde
Hidrografía

CONSULTA

646250

646250

646250

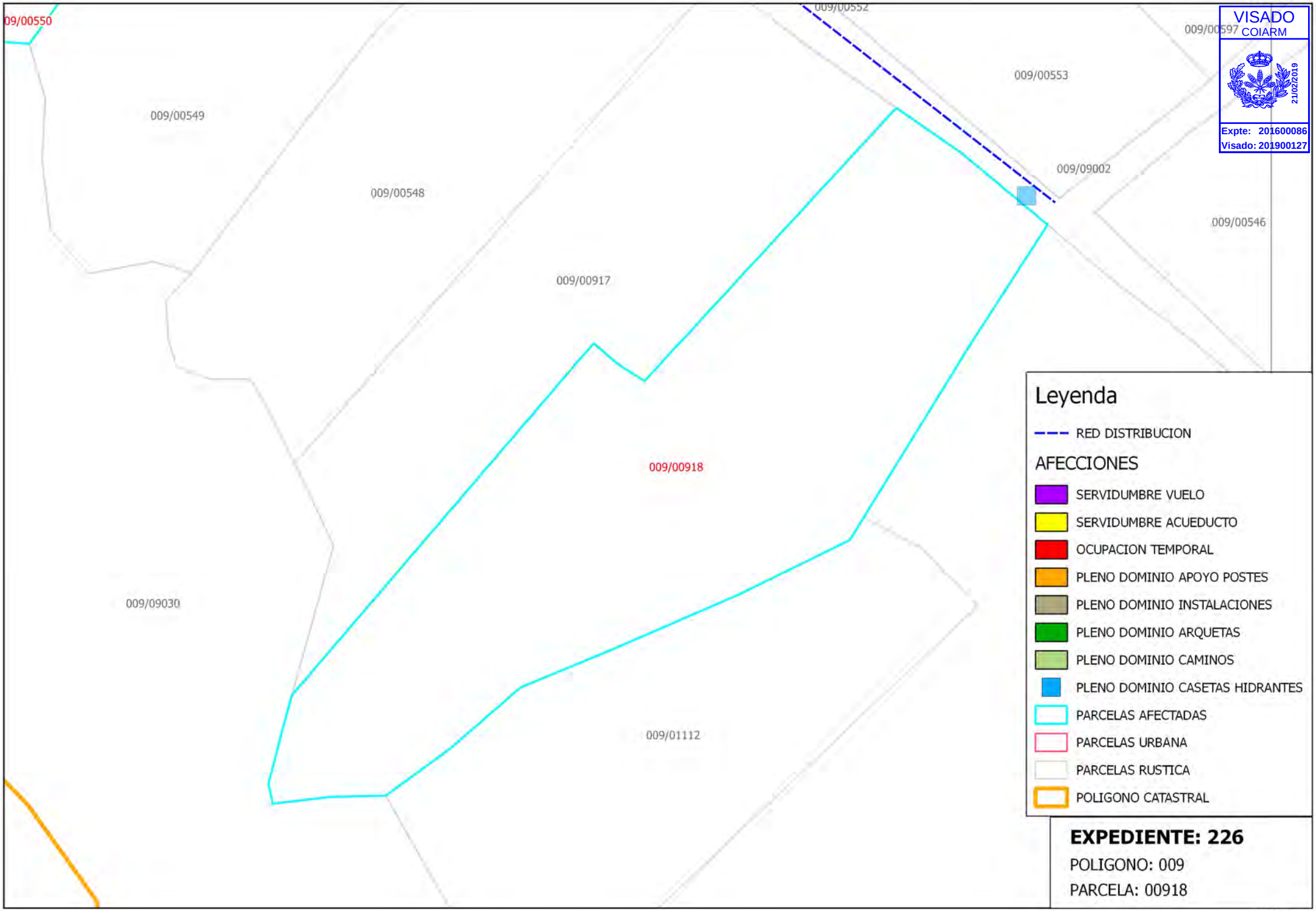

VISADO
COIARM
21/02/2019
Expte: 201600086
Visado: 201900127

646250

GOBIERNO DE ESPAÑA | MINISTERIO DE HACIENDA Y ADMINISTRACIONES PÚBLICAS | SECRETARÍA DE ESTADO DE HACIENDA | DIRECCIÓN GENERAL DEL CATASTRO | Sede Electrónica del Catastro

CONSULTA DESCRIPTIVA Y GRÁFICA DE DATOS CATASTRALES BIENES INMUEBLES DE NATURALEZA RÚSTICA

Municipio de LIBRILLA Provincia de MURCIA

VISADO COIARM
Expte: 201600086
Visado: 201900127

REFERENCIA CATASTRAL DEL INMUEBLE

30023A009009180000OU

DATOS DEL INMUEBLE

LOCALIZACIÓN

Polígono 9 Parcela 918

CAÑADA DEL CAPITAN. LIBRILLA [MURCIA]

USO LOCAL PRINCIPAL	AÑO CONSTRUCCIÓN
Agrario [Agrios regadío 02]	--

COEFICIENTE DE PARTICIPACIÓN	SUPERFICIE CONSTRUIDA [m²]
100,000000	--

DATOS DE LA FINCA A LA QUE PERTENECE EL INMUEBLE

SITUACIÓN

Polígono 9 Parcela 918

CAÑADA DEL CAPITAN. LIBRILLA [MURCIA]

SUPERFICIE CONSTRUIDA [m²]	SUPERFICIE SUELO [m²]	TIPO DE FINCA
--	3.245	--

INFORMACIÓN GRÁFICA

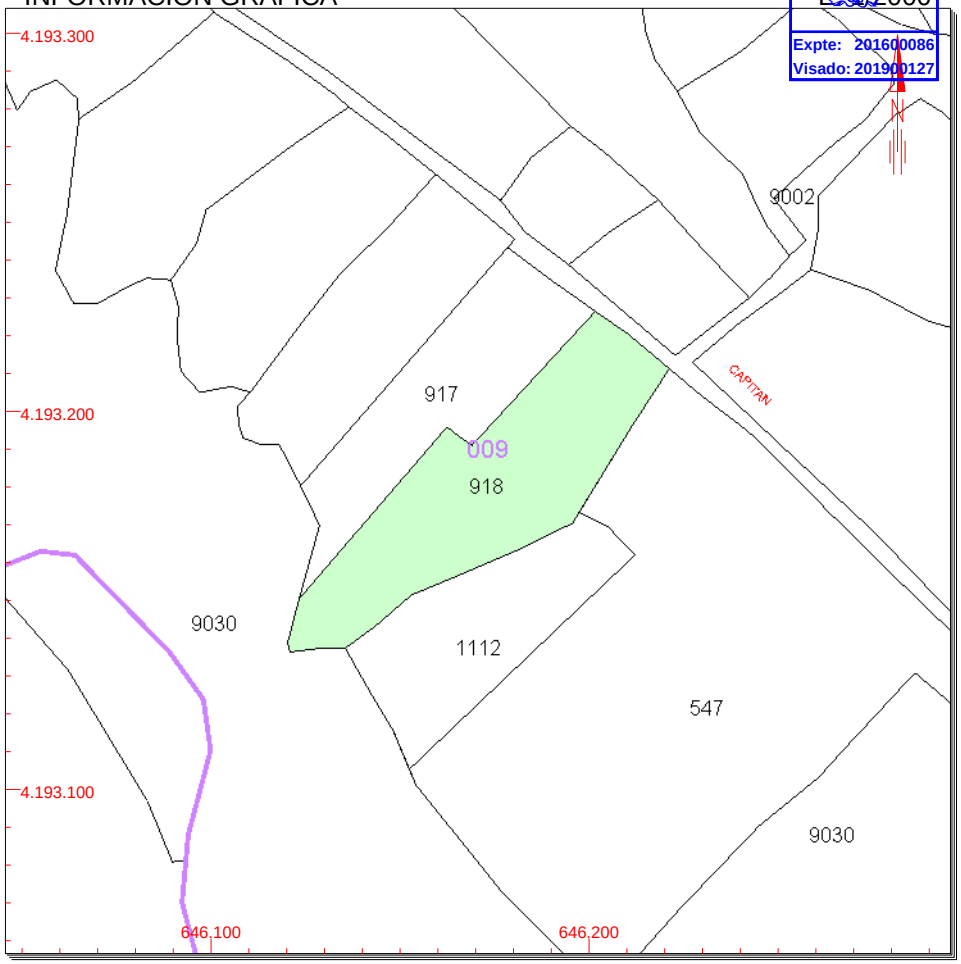

Este documento no es una certificación catastral, pero sus datos pueden ser verificados a través del 'Acceso a datos catastrales no protegidos' de la SEC.

Lunes , 2 de Junio de 2014

646.200 Coordenadas U.T.M. Huso 30 ETRS89
Límite de Manzana
Límite de Parcela
Límite de Construcciones
Mobiliario y aceras
Límite zona verde
Hidrografía

CONSULTA

644500

4196500

003/00075

003/00330

003/00331

003/00332

003/09009

003/00329

003/00327

003/00328

VISADO
COIARM
21/02/2019
Expte: 201600086
Visado: 201900127

Leyenda

RED DISTRIBUCION

AFECCIONES

- SERVIDUMBRE VUELO
- SERVIDUMBRE ACUEDUCTO
- OCUPACION TEMPORAL
- PLENO DOMINIO APOYO POSTES
- PLENO DOMINIO INSTALACIONES
- PLENO DOMINIO ARQUETAS
- PLENO DOMINIO CAMINOS
- PLENO DOMINIO CASETAS HIDRANTES
- PARCELAS AFECTADAS
- PARCELAS URBANA
- PARCELAS RUSTICA
- POLIGONO CATASTRAL

EXPEDIENTE: 227

POLIGONO: 003

PARCELA: 00331

644500

4196500

644500

4196500

003/00330

003/00331

003/00332

003/09000

003/00329

003/00328

003/00327

VISADO
COIARM
21/02/2019
Expte: 201600086
Visado: 201900127

Leyenda

RED DISTRIBUCION

AFECCIONES

- SERVIDUMBRE VUELO
- SERVIDUMBRE ACUEDUCTO
- OCUPACION TEMPORAL
- PLENO DOMINIO APOYO POSTES
- PLENO DOMINIO INSTALACIONES
- PLENO DOMINIO ARQUETAS
- PLENO DOMINIO CAMINOS
- PLENO DOMINIO CASETAS HIDRANTES
- PARCELAS AFECTADAS
- PARCELAS URBANA
- PARCELAS RUSTICA
- POLIGONO CATASTRAL

EXPEDIENTE: 227

POLIGONO: 003

PARCELA: 00331

644500

GOBIERNO DE ESPAÑA | MINISTERIO DE HACIENDA Y ADMINISTRACIONES PÚBLICAS | SECRETARÍA DE ESTADO DE HACIENDA | DIRECCIÓN GENERAL DEL CATASTRO | Sede Electrónica del Catastro

CONSULTA DESCRIPTIVA Y GRÁFICA DE DATOS CATASTRALES BIENES INMUEBLES DE NATURALEZA RÚSTICA

Municipio de LIBRILLA Provincia de MURCIA

VISADO COIARM
Expte: 201600086
Visado: 201900127
01/02/2019

REFERENCIA CATASTRAL DEL INMUEBLE

30023A003003310000OW

DATOS DEL INMUEBLE

LOCALIZACIÓN

Polígono 3 Parcela 331

LAS PUJANTAS. LIBRILLA [MURCIA]

USO LOCAL PRINCIPAL	AÑO CONSTRUCCIÓN
Agrario [Olivos regadío 00]	--

COEFICIENTE DE PARTICIPACIÓN	SUPERFICIE CONSTRUIDA [m²]
100,000000	--

DATOS DE LA FINCA A LA QUE PERTENECE EL INMUEBLE

SITUACIÓN

Polígono 3 Parcela 331

LAS PUJANTAS. LIBRILLA [MURCIA]

SUPERFICIE CONSTRUIDA [m²]	SUPERFICIE SUELO [m²]	TIPO DE FINCA
--	1.766	--

INFORMACIÓN GRÁFICA ESC 1:2000

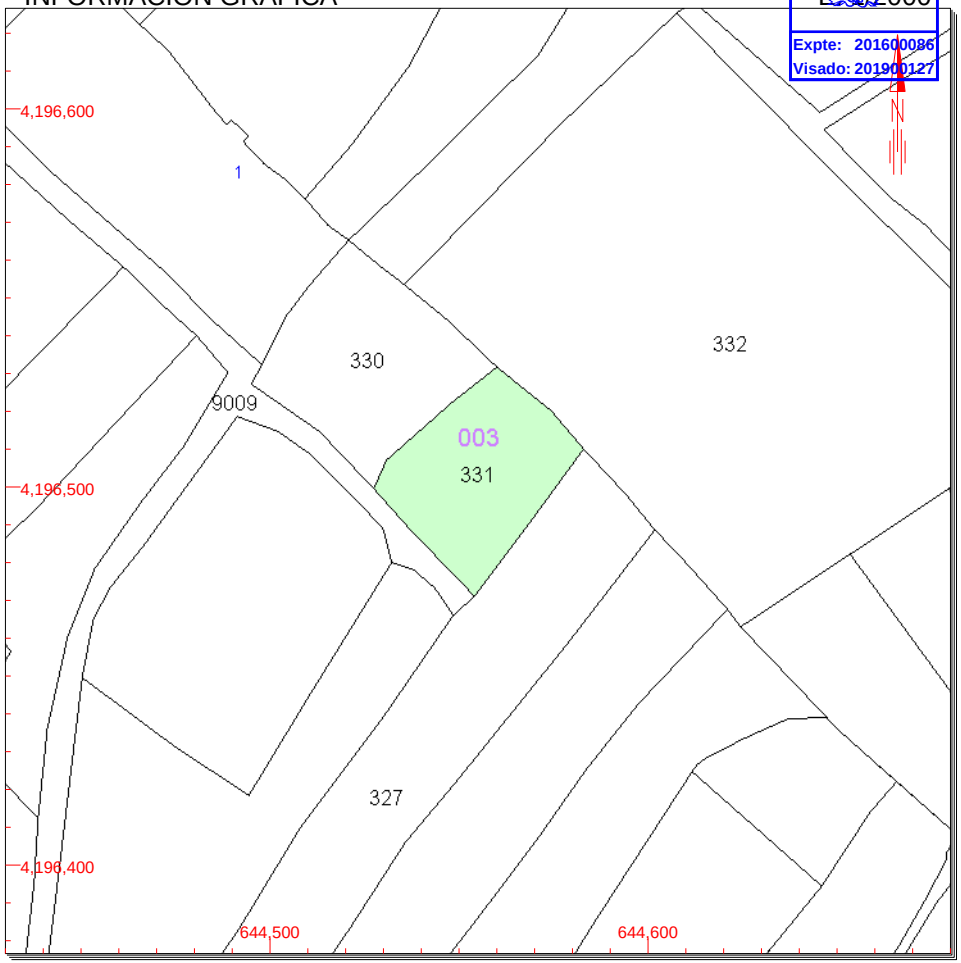

Este documento no es una certificación catastral, pero sus datos pueden ser verificados a través del 'Acceso a datos catastrales no protegidos' de la SEC.

Jueves , 11 de Septiembre de 2014

644,600 Coordenadas U.T.M. Huso 30 ETRS89
Límite de Manzana
Límite de Parcela
Límite de Construcciones
Mobiliario y aceras
Límite zona verde
Hidrografía

CONSULTA

644750

003/01110
003/01116
003/00092
003/01128
003/00093
003/01127
003/01111
003/01126
003/01112
003/00091
003/01113
003/00104
003/01114
003/09015
003/01108
003/01115
003/00089
003/09011
003/01109
003/00086
003/00090
003/00085
003/00334
003/00351
003/00084
003/00083
003/00335
003/00336
003/00350

4196750

VISADO
COLARM
Expte: 201600048
Visado: 201600127

Leyenda

RED DISTRIBUCION

AFECCIONES

- SERVIDUMBRE VUELO
- SERVIDUMBRE ACUEDUCTO
- OCUPACION TEMPORAL
- PLENO DOMINIO APOYO POSTES
- PLENO DOMINIO INSTALACIONES
- PLENO DOMINIO ARQUETAS
- PLENO DOMINIO CAMINOS
- PLENO DOMINIO CASETAS HIDRANTES
- PARCELAS AFECTADAS
- PARCELAS URBANA
- PARCELAS RUSTICA
- POLIGONO CATASTRAL

EXPEDIENTE: 228

POLIGONO: 003

PARCELA: 00089

644750

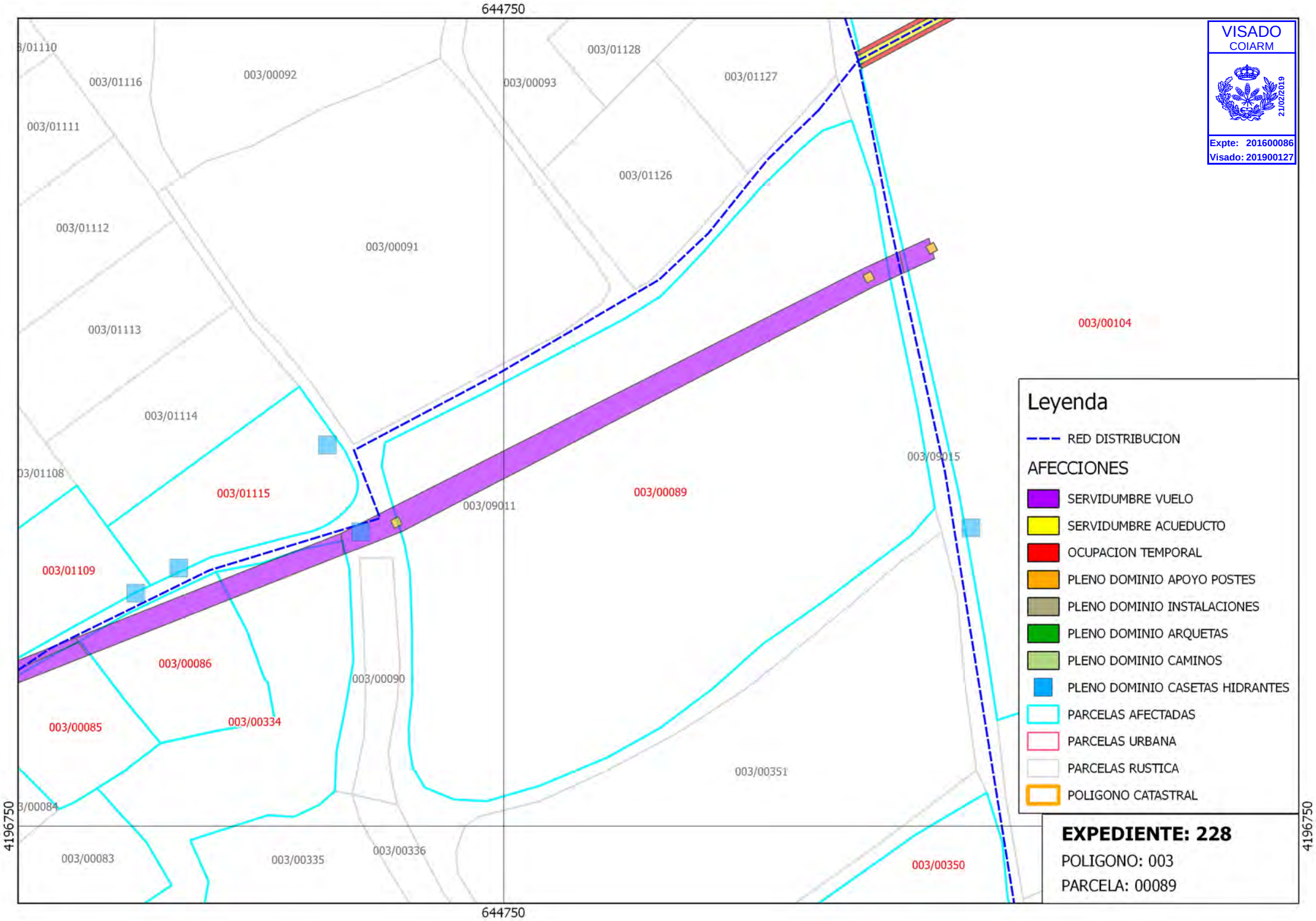
644750
4196750
VISADO
COIARM
21/02/2019
Expte: 201600086
Visado: 201900127
003/01110
003/01116
003/00092
003/00093
003/01128
003/01127
003/01111
003/01126
003/01112
003/00091
003/01113
003/00104
003/01114
003/09015
03/01108
003/01115
003/00089
003/09011
003/01109
003/00086
003/00090
003/00085
003/00334
003/00351
3/00084
003/00083
003/00335
003/00336
003/00350
Leyenda
RED DISTRIBUCION
AFECCIONES
SERVIDUMBRE VUELO
SERVIDUMBRE ACUEDUCTO
OCUPACION TEMPORAL
PLENO DOMINIO APOYO POSTES
PLENO DOMINIO INSTALACIONES
PLENO DOMINIO ARQUETAS
PLENO DOMINIO CAMINOS
PLENO DOMINIO CASETAS HIDRANTES
PARCELAS AFECTADAS
PARCELAS URBANA
PARCELAS RUSTICA
POLIGONO CATASTRAL
EXPEDIENTE: 228
POLIGONO: 003
PARCELA: 00089

GOBIERNO DE ESPAÑA | MINISTERIO DE HACIENDA Y ADMINISTRACIONES PÚBLICAS | SECRETARÍA DE ESTADO DE HACIENDA | DIRECCIÓN GENERAL DEL CATASTRO | Sede Electrónica del Catastro

CONSULTA DESCRIPTIVA Y GRÁFICA DE DATOS CATASTRALES BIENES INMUEBLES DE NATURALEZA RÚSTICA

Municipio de LIBRILLA Provincia de MURCIA

VISADO COIARM 11/02/2019
Expte: 201600086
Visado: 201900127

REFERENCIA CATASTRAL DEL INMUEBLE

30023A003000890000OO

DATOS DEL INMUEBLE

LOCALIZACIÓN

Polígono 3 Parcela 89

RINCON DE COBOS. LIBRILLA [MURCIA]

USO LOCAL PRINCIPAL	AÑO CONSTRUCCIÓN
Agrario	1970

COEFICIENTE DE PARTICIPACIÓN	SUPERFICIE CONSTRUIDA [m²]
100,000000	7

DATOS DE LA FINCA A LA QUE PERTENECE EL INMUEBLE

SITUACIÓN

Polígono 3 Parcela 89

RINCON DE COBOS. LIBRILLA [MURCIA]

SUPERFICIE CONSTRUIDA [m²]	SUPERFICIE SUELO [m²]	TIPO DE FINCA
7	17.773	Parcela construida sin división horizontal

ELEMENTOS DE CONSTRUCCIÓN

Uso	Escalera	Planta	Puerta	Superficie m²
AGRARIO		00	01	7

SUBPARCELAS

Subparcela	CC	Cultivo	IP	Superficie [Ha]
a	NR	Agrios regadío	03	1,4078
b	NR	Agrios regadío	03	0,2845
c	I-	Improductivo	00	0,0776
d	I-	Improductivo	00	0,0067

INFORMACIÓN GRÁFICA E: 1:2000

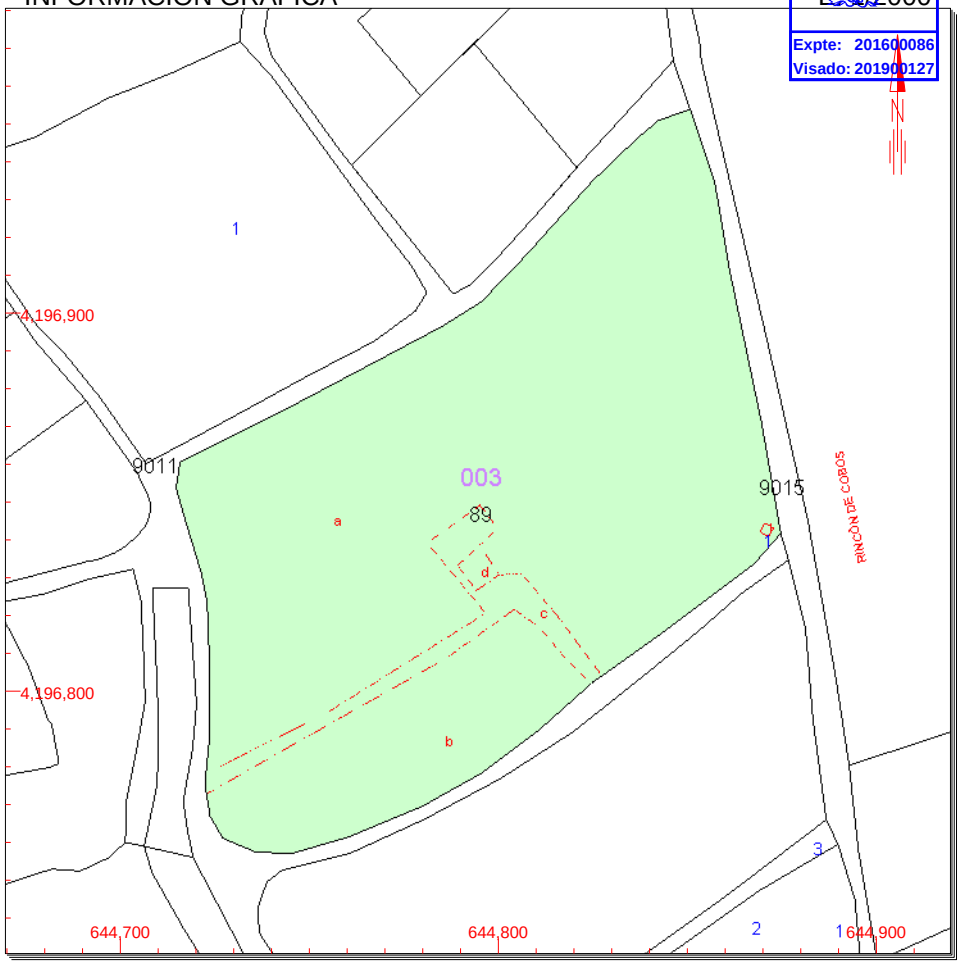

Este documento no es una certificación catastral, pero sus datos pueden ser verificados a través del 'Acceso a datos catastrales no protegidos' de la SEC.

644,900 Coordenadas U.T.M. Huso 30 ETRS89
Límite de Manzana
Límite de Parcela
Límite de Construcciones
Mobiliario y aceras
Límite zona verde
Hidrografía

Jueves , 11 de Septiembre de 2014

CONSULTA

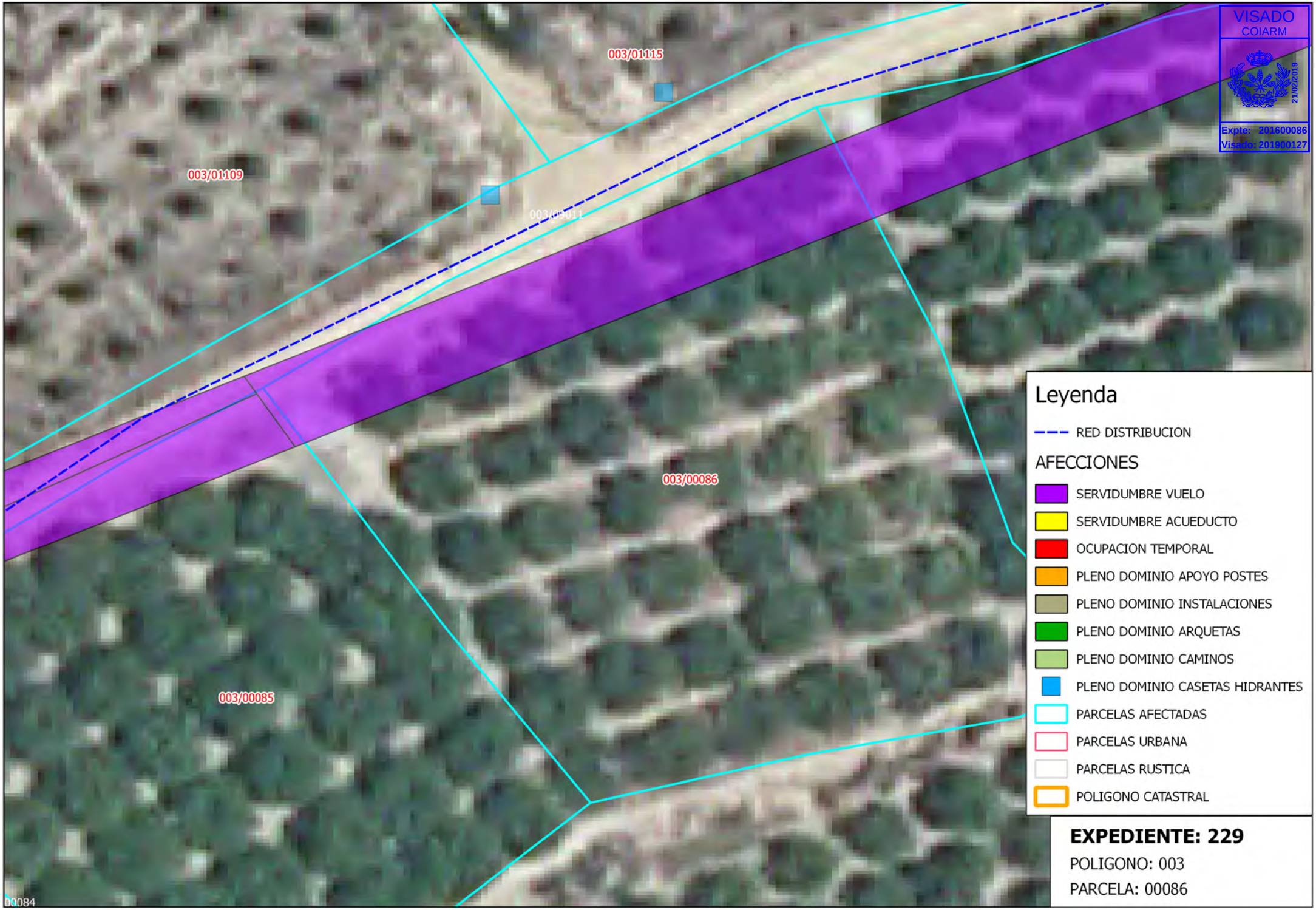
003/01115
003/01109
003/00014
003/00086
003/00085
00084
VISADO
COIARM
21/02/2019
Expte: 201600086
Visado: 201900127
Leyenda
RED DISTRIBUCION
AFECCIONES
SERVIDUMBRE VUELO
SERVIDUMBRE ACUEDUCTO
OCUPACION TEMPORAL
PLENO DOMINIO APOYO POSTES
PLENO DOMINIO INSTALACIONES
PLENO DOMINIO ARQUETAS
PLENO DOMINIO CAMINOS
PLENO DOMINIO CASETAS HIDRANTES
PARCELAS AFECTADAS
PARCELAS URBANA
PARCELAS RUSTICA
POLIGONO CATASTRAL
EXPEDIENTE: 229
POLIGONO: 003
PARCELA: 00086

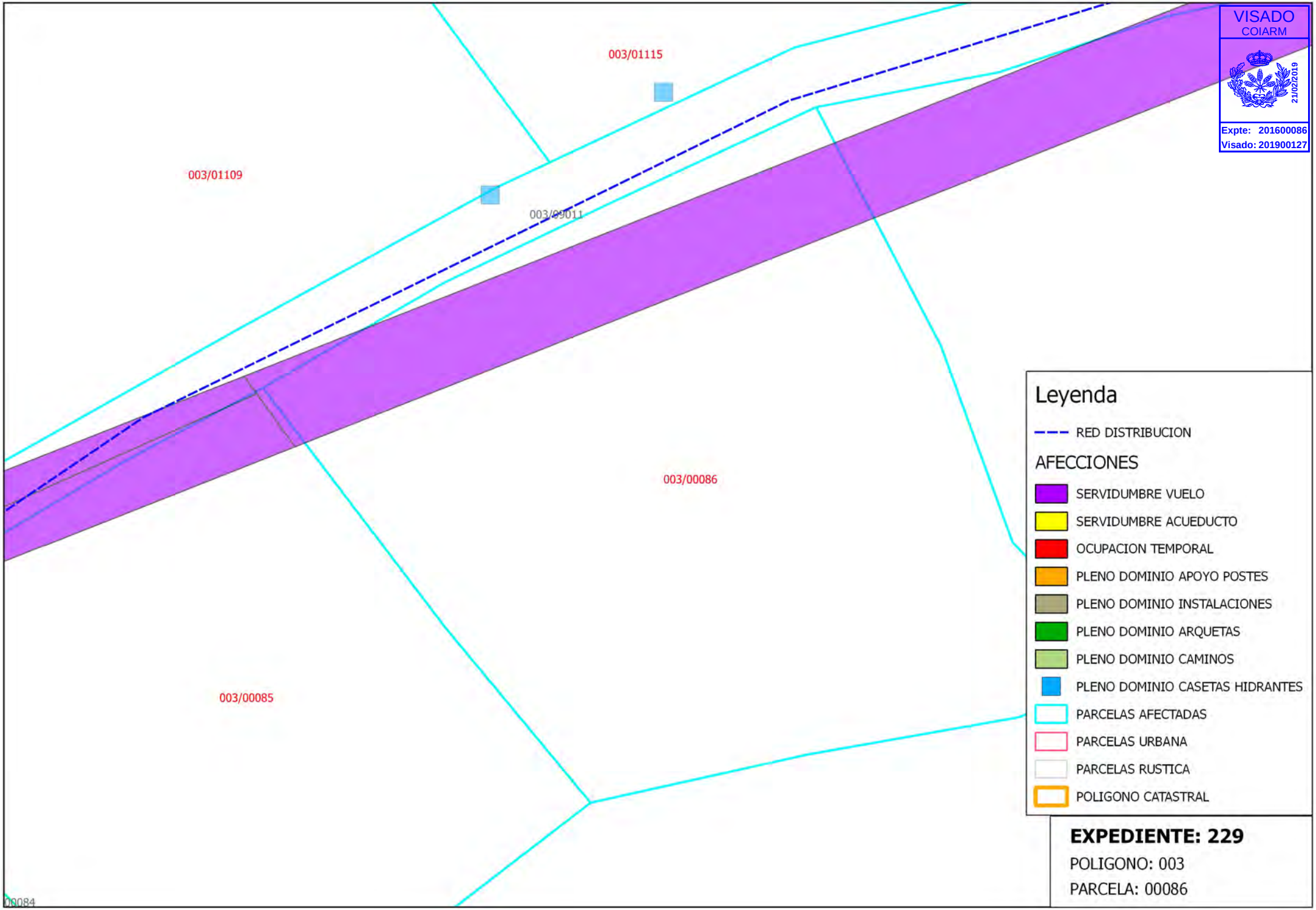
003/01115
003/01109
003/09011
003/00086
003/00085
00084
VISADO
COIARM
21/02/2019
Expte: 201600086
Visado: 201900127
Leyenda
RED DISTRIBUCION
AFECCIONES
SERVIDUMBRE VUELO
SERVIDUMBRE ACUEDUCTO
OCUPACION TEMPORAL
PLENO DOMINIO APOYO POSTES
PLENO DOMINIO INSTALACIONES
PLENO DOMINIO ARQUETAS
PLENO DOMINIO CAMINOS
PLENO DOMINIO CASETAS HIDRANTES
PARCELAS AFECTADAS
PARCELAS URBANA
PARCELAS RUSTICA
POLIGONO CATASTRAL
EXPEDIENTE: 229
POLIGONO: 003
PARCELA: 00086

GOBIERNO DE ESPAÑA | MINISTERIO DE HACIENDA Y ADMINISTRACIONES PÚBLICAS | SECRETARÍA DE ESTADO DE HACIENDA | DIRECCIÓN GENERAL DEL CATASTRO | Sede Electrónica del Catastro

CONSULTA DESCRIPTIVA Y GRÁFICA DE DATOS CATASTRALES BIENES INMUEBLES DE NATURALEZA RÚSTICA

Municipio de LIBRILLA Provincia de MURCIA

VISADO COIARM
Expte: 201600086
Visado: 201900127

REFERENCIA CATASTRAL DEL INMUEBLE

30023A003000860000OT

DATOS DEL INMUEBLE

LOCALIZACIÓN

Polígono 3 Parcela 86

PONTEZUELO. LIBRILLA [MURCIA]

USO LOCAL PRINCIPAL	AÑO CONSTRUCCIÓN
Agrario [Agrios regadío 03]	--

COEFICIENTE DE PARTICIPACIÓN	SUPERFICIE CONSTRUIDA [m²]
100,000000	--

DATOS DE LA FINCA A LA QUE PERTENECE EL INMUEBLE

SITUACIÓN

Polígono 3 Parcela 86

PONTEZUELO. LIBRILLA [MURCIA]

SUPERFICIE CONSTRUIDA [m²]	SUPERFICIE SUELO [m²]	TIPO DE FINCA
--	1.655	--

INFORMACIÓN GRÁFICA ESC 1:2000

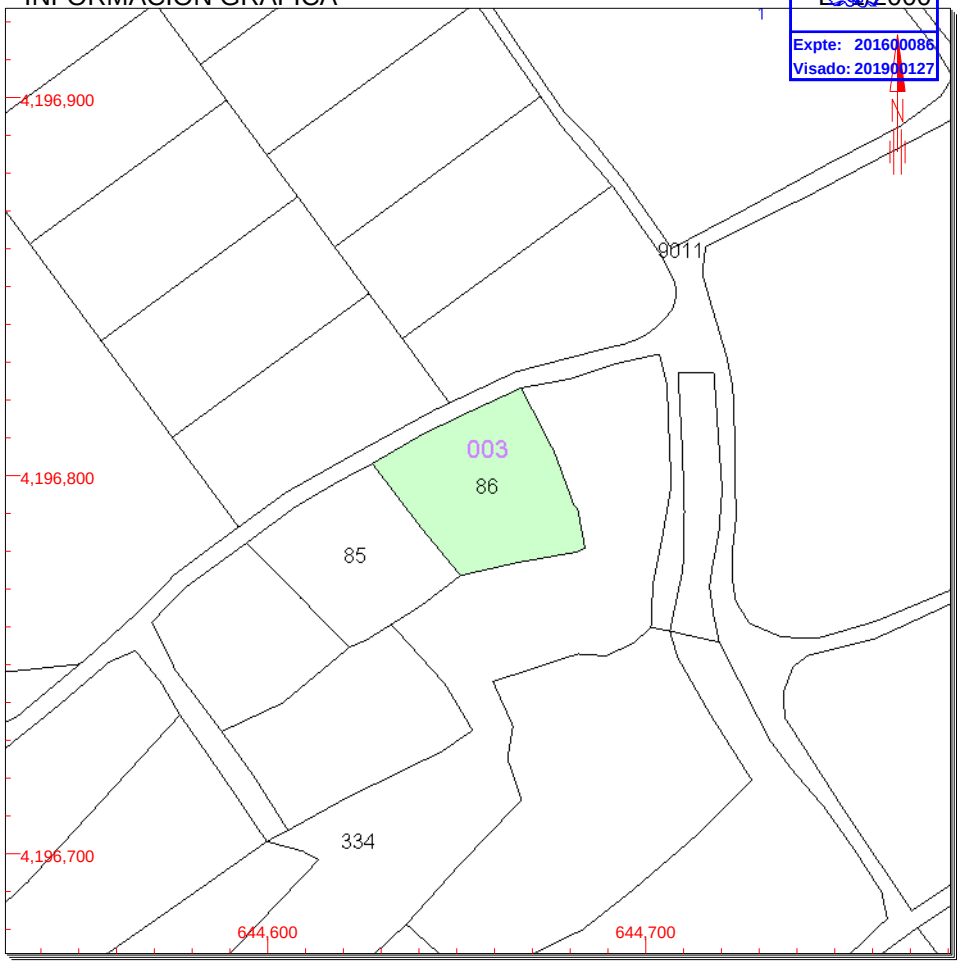

Este documento no es una certificación catastral, pero sus datos pueden ser verificados a través del 'Acceso a datos catastrales no protegidos' de la SEC.

Jueves , 11 de Septiembre de 2014

644,700 Coordenadas U.T.M. Huso 30 ETRS89
Límite de Manzana
Límite de Parcela
Límite de Construcciones
Mobiliario y aceras
Límite zona verde
Hidrografía

CONSULTA

VISADO
COIARM
21/02/2019
Expte: 201600086
Visado: 201900127
003/01109
003/00086
003/00011
003/01104
003/00085
003/00084
3/00083
4196750
4196750
Leyenda
RED DISTRIBUCION
AFECCIONES
SERVIDUMBRE VUELO
SERVIDUMBRE ACUEDUCTO
OCUPACION TEMPORAL
PLENO DOMINIO APOYO POSTES
PLENO DOMINIO INSTALACIONES
PLENO DOMINIO ARQUETAS
PLENO DOMINIO CAMINOS
PLENO DOMINIO CASETAS HIDRANTES
PARCELAS AFECTADAS
PARCELAS URBANA
PARCELAS RUSTICA
POLIGONO CATASTRAL
EXPEDIENTE: 230
POLIGONO: 003
PARCELA: 00085

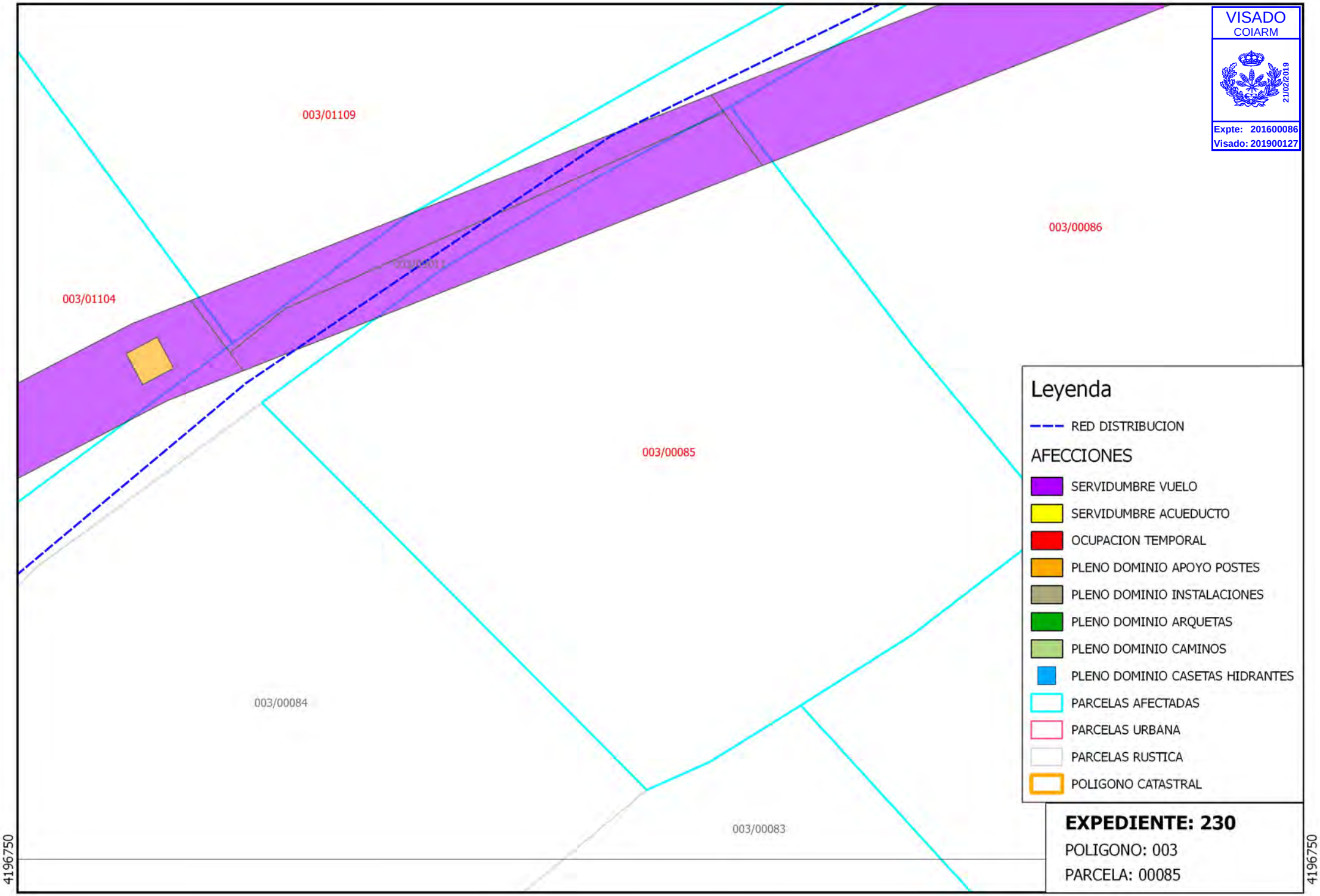

VISADO
COIARM
21/02/2019
Expte: 201600086
Visado: 201900127

GOBIERNO DE ESPAÑA | MINISTERIO DE HACIENDA Y ADMINISTRACIONES PÚBLICAS | SECRETARÍA DE ESTADO DE HACIENDA | DIRECCIÓN GENERAL DEL CATASTRO | Sede Electrónica del Catastro

CONSULTA DESCRIPTIVA Y GRÁFICA DE DATOS CATASTRALES BIENES INMUEBLES DE NATURALEZA RÚSTICA

Municipio de LIBRILLA Provincia de MURCIA

VISADO COIARM
Expte: 201600086
Visado: 201900127

REFERENCIA CATASTRAL DEL INMUEBLE

30023A003000850000OL

DATOS DEL INMUEBLE

LOCALIZACIÓN

Polígono 3 Parcela 85

PONTEZUELO. LIBRILLA [MURCIA]

USO LOCAL PRINCIPAL	AÑO CONSTRUCCIÓN
Agrario [Agrios regadío 03]	--

COEFICIENTE DE PARTICIPACIÓN	SUPERFICIE CONSTRUIDA [m²]
100,000000	--

DATOS DE LA FINCA A LA QUE PERTENECE EL INMUEBLE

SITUACIÓN

Polígono 3 Parcela 85

PONTEZUELO. LIBRILLA [MURCIA]

SUPERFICIE CONSTRUIDA [m²]	SUPERFICIE SUELO [m²]	TIPO DE FINCA
--	1.430	--

INFORMACIÓN GRÁFICA ESC 1:2000

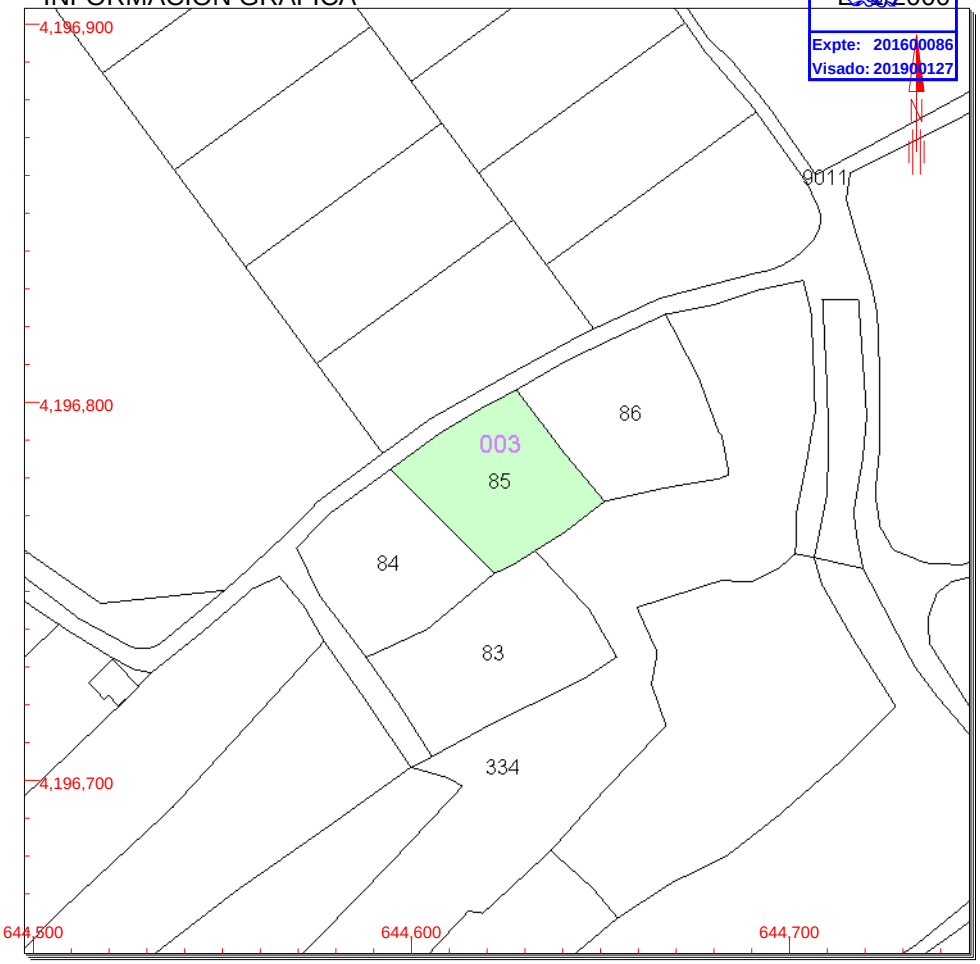

Este documento no es una certificación catastral, pero sus datos pueden ser verificados a través del 'Acceso a datos catastrales no protegidos' de la SEC.

Jueves , 11 de Septiembre de 2014

644,700 Coordenadas U.T.M. Huso 30 ETRS89
Límite de Manzana
Límite de Parcela
Límite de Construcciones
Mobiliario y aceras
Límite zona verde
Hidrografía

CONSULTA