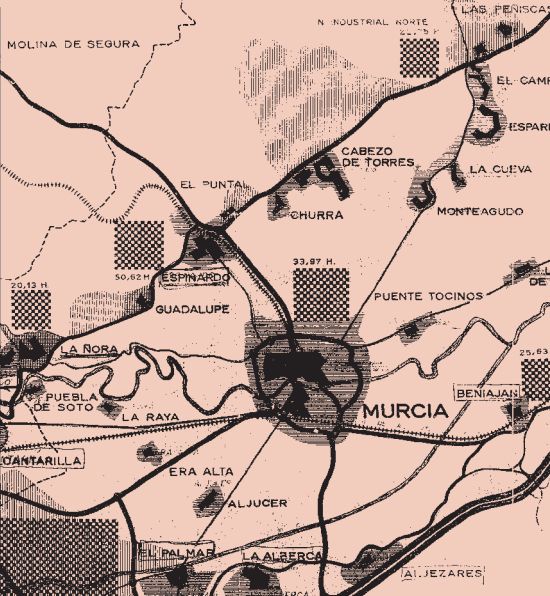


los orígenes del urbanismo en la región de murcia



proyecto de microfilmación del MOPU _archivo provincial de murcia. TOMO II



ÍNDICE TOMO I

1. INTRODUCCIÓN.
2. DOCUMENTACIÓN MICROFILMADA.
3. LOS SOPORTES DE LA MICROFILMACIÓN.
 - 3.1. Las Tarjetas de Apertura.
 - 3.2. Las Microfichas.
4. CRITERIOS DE ORGANIZACIÓN DE LA DOCUMENTACIÓN MICROFILMADA.
 - 4.1. Organización de los documentos de la primera fase.
 - 4.2. Organización de los documentos de la segunda fase.
5. CRONOLOGÍA DEL PLANEAMIENTO GENERAL MICROFILMADO.
6. CÓMO BUSCAR UN EXPEDIENTE.
 - 6.1. Ejemplos prácticos.

ÍNDICE TOMO II

ANEXOS.

ANEXO 1. LISTADO 1.

Primera fase, relación de expedientes ordenados según estado de tramitación, tipo de instrumento, municipio y fecha resolución.
Segunda fase, relación de expedientes ordenados por municipios, tipos de instrumentos y fecha de resolución.

ANEXO 2. LISTADO 2.

Relación de expedientes ordenados por municipios (según listado de Municipios comenzando por documentos de alcance supramunicipal-provincial), por tipos de instrumentos y por fecha.
(Ordenado por Códigos).

ANEXO 3. LISTADO 3.

Listados Originales del Proyecto de Microfilmación del Archivo Provincial de Murcia.

ANEXO 4.

Memoria original del Proyecto de Microfilmación. Normas de Utilización.



ANEXOS

ANEXO 1. LISTADO 1.

Primera fase, relación de expedientes ordenados según estado de tramitación, tipo de instrumento, municipio y fecha resolución.

Segunda fase, relación de expedientes ordenados por municipios, tipos de instrumentos y fecha de resolución.

ANEXO 2. LISTADO 2.

Relación de expedientes ordenados por municipios (según listado de Municipios comenzando por documentos de alcance supramunicipal-provincial), por tipos de instrumentos y por fecha de resolución. (Orden por Códigos).

ANEXO 3. LISTADO 3.

Listados Originales del Proyecto de Microfilmación del Archivo Provincial de Murcia.

ANEXO 4.

Memoria original del Proyecto de Microfilmación. Normas de Utilización.





ANEXO 1. LISTADO 1



los orígenes del urbanismo en la región

LISTADO 1. RESUMEN DE BÚSQUEDA EXPEDIENTES.

- **EXPEDIENTES DE LA PRIMERA FASE.** Relación de expedientes ordenados según estado de tramitación, tipo de instrumento, municipio y fecha resolución.

Los *números de expediente* de estos documentos constan de 4 dígitos (A.B.C.D), no coincidiendo éstos con los del *Código*, que siempre tiene 3 (A'.B'.C'):

- El valor *A*, identifica si se trata de un instrumento *Aprobado*, *Denegado* o en *Tramitación*.
- El valor *B*, señala el instrumento de planeamiento.
- El valor *C*, identifica el municipio.
- El valor *D*, indica el nº de expediente microfilmado.

- **EXPEDIENTES DE LA SEGUNDA FASE.** Relación de expedientes ordenados por municipios, tipos de instrumentos y fecha de resolución.

Los *números de expediente* de los documentos de la segunda fase (**ARCHIVO CENTRAL**) constan de 3 dígitos (A'.B'.C'), coincidentes éstos con los del *Código**:

- El valor *A'*, identifica el municipio según listado (apartado 2).
- El valor *B'*, señala el instrumento de planeamiento.
- El valor *C'*, identifica el nº de expediente microfilmado.

BÚSQUEDA DE EXPEDIENTES PRIMERA FASE.

Las TA de dichos expedientes se pueden encontrar en las cajas que van desde la **nº1** a la **nº7**, (Rollos de seguridad del nº1 al nº53). En los listados puede consultarse la columna "*Caja*" para ver su ubicación exacta.

El *nº de expediente* consta de 4 componentes **A.B.C.D**, correspondiéndose cada uno de ellos con:

A	B	C*	D**
1 Aprobado	1 Plan General de Ordenación	01 Abanilla	01, 02, 03, ... En PG, NN.SS. y DS , son correlativos según el orden alfabético de los municipios que cuentan con ese planeamiento. Así a cada municipio "C" se vincula un número "D" de manera que un municipio sólo tiene un dígito D asociado.
2 Denegado	2 Normas Subsidiarias	02 Abarán	01, 02, 03, ... PP, PE, PU, ED , nºs correlativos dentro del mismo municipio de esta manera un municipio "C" puede tener varios números "D" correlativos según el rollo en que se microfilmó. (P.ej: Para Aguilas, siendo el tercer dígito "C"="03", se microfilmaron varios PP-PE-PU, numerados correlativamente según orden de resolución (aunque con excepciones), así el 4º dígito "D"= "01", "02",...)
3 Trámite	3 Plan Parcial, Plan Especial o Proyecto Urbanización	03 Águilas	
	4 Delimitación de Suelo Urbano	...	
	5 Estudio de Detalle	43 Yecla	
	6 Instituto Nacional de Urbanización		
	7 Otros Varios		

* Número que identifica al municipio según listado de Municipios. (Ver apartado 2).

** Orden del expediente variando el criterio según el instrumento pero siendo creciente en relación a los rollos de seguridad.

Una vez que se sabe en qué caja se encuentra el expediente, se procede a localizar las TA sabiendo que el orden en que se encuentran es el reflejado en el LISTADO 1.



los orígenes del urbanismo en la región

Las Microf. se agrupan por Instrumentos de Planeamiento en las distintas fases de tramitación sabiendo que el orden en que se encuentran es el reflejado en el LISTADO 1.

P.ej: en el separador **P.G. Tr** se incluyen aquellas microfichas de los expedientes con Plan de Ordenación en tramitación, o en el bloque **PP. Den.**, se incluyen aquellos expedientes de PP, PE o PU que se encuentran denegados.

BÚSQUEDA DE EXPEDIENTES SEGUNDA FASE.

Las TA de dichos expedientes se pueden encontrar en las cajas que van desde la **nº8** a la **nº9** (Rollos de seguridad del nº54 al nº59). En los listados puede consultarse la columna "*Caja*" para ver su ubicación exacta.

El nº de expediente consta de 3 componentes **A'.B'.C'**, correspondiéndose cada uno de ellos con:

A**	B***	C'		
00	Supramunicipal -Provincial.	00	Supramunicipal-Provincial.	01, 02, 03, ... Nºs. correlativos según fecha de tramitación dentro de un mismo Municipio (A') y de un Instrumento de Planeamiento (B') .
01	Abanilla	01	Plan General	
02	Abarán	02	NN.SS	
03	Águilas	03	Plan de Delimitación Suelo Urbano	
04	Albuideite	04	Plan Parcial	
05	Alcantarilla	05	Bases Convocatoria Concurso	
...		06	Plan Especial	
40	Ulea	07	Estudio de Detalle	
41	Unión (La)	08	Proyecto de Urbanización	
42	Villanueva	09	Recurso de Alzada	
43	Yecla	10	Escrito, Informe	

* Número que identifica al municipio según listado de Municipios. (Ver apartado 2).

** 2º Dígito del Código tanto para los expedientes de la 1ª como de la 2ª fase y 2º dígito del nº de expediente de los documentos del ARCHIVO CENTRAL.

Una vez que se sabe en qué caja se encuentra el expediente, se procede a localizar las TA sabiendo que el orden en que se encuentran es el reflejado en el LISTADO 1.

Todas las Microf. de esta fase se localizan dentro la caja metálica en un único bloque, señalado por el separador "EXPEDIENTES DEL ARCHIVO CENTRAL". El orden seguido es creciente según el reflejado en el LISTADO 1(según apartado 4.2), comenzando por los expedientes de alcance supramunicipal-provincial.

P.ej: Dentro de los Exp. del ARCHIVO CENTRAL de Cartagena y siendo el nº del Municipio el 16, (correspondiente al 1º.dígito), las microf. se ordenan:

- 16.01.01, 16.01.02,... exp. relacionados con los PG.
- 16.04.07, 16.04.08,... exp. relativos a PP según fecha resolución.
- 16.06.01, 16.06.02,...exp. relativos a PE según fecha resolución.
- 16.09.01, 16.09.02,...Recursos según fecha de resolución.
- 16.10.01, 16.10.02,...Escritos según fecha de resolución.

LISTADO DE MUNICIPIOS POR ORDEN ALFABÉTICO.

Nº	MUNICIPIO
00	SUPRAMUNICIPAL-PROVINCIAL.
01	ABANILLA
02	ABARÁN
03	ÁGUILAS
04	ALBUIDEITE
05	ALCANTARILLA
06	ALEDO
07	ALGUAZAS
08	ALHAMA DE MURCIA
09	ARCHENA
10	BENIEL
11	BLANCA
12	BULLAS
13	CALASPARRA
14	CAMPOS DEL RÍO
15	CARAVACA
16	CARTAGENA
17	CEHEGÍN
18	CEUTI
19	CIEZA
20	FORTUNA
21	FUENTE ÁLAMO

Nº	MUNICIPIO
22	JUMILLA
23	LIBRILLA
24	LORCA
25	LORQUÍ
26	MAZARRÓN
27	MOLINA DE SEGURA
28	MORATALLA
29	MULA
30	MURCIA
31	OJÓS
32	PLIEGO
33	PUERTO LUMBRERAS
34	RICOTE
35	SAN JAVIER
36	SAN PEDRO DEL PINATAR
37	TORRE PACHECO
38	TORRES DE COTILLAS (Las)
39	TOTANA
40	ULEA
41	UNIÓN (La)
42	VILLANUEVA
43	YECLA



los orígenes del urbanismo en la región

EJEMPLOS PRÁCTICOS.

Plan General de Caravaca Aprobado.

- 1º. Se busca en los listados el nº de expediente, correspondiéndole el **1.1.15.04**. En la columna "Estado" debe poner **1 A** (indicando el nº1 que está aprobado).

- 2º. Se comprueba que el nº de expediente consta de 4 componentes (A.B.C.D), y por tanto que es un documento microfilmado en la Primera Fase. (No aparece ningún valor en el "Nº. Arch. Central").

Nº de exp: **1.1.15.04**

Nº Expediente	A	B	C	D
1.1.15.04	1	1	15	04
	Aprobado	Plan General	Caravaca	PG Aprobado que se microfilmó en 4º lugar según orden alfabético de Municipios.

- 3º. Se comprueba si la documentación consta de TA, de Microfichas o bien de ambos soportes. En nuestro caso, tanto en la columna "Tarj.Ap". como en la de "Microfichas", se indica que "Si" que existen ambos soportes. También se observa que este expediente tiene 39 TA, (comenzando por el nº de Orden 303 y finalizando en el nº 341), y 3 Microfichas.

- 4º. Localización de las Tarjetas de Apertura. Este expediente se localiza en la Caja nº1 (Rollo de Seg. nº2) según los listados anexos. Se va a la caja nº1 y en la separata "Planes Generales Aprobados", se localizan las 39 TA que van desde la 303-341, sabiendo que el orden en que se encuentran es el reflejado en el LISTADO 1. Cada expediente se agrupa en un bloque identificado por el nº de exp.

-5º. Para localizar las 3 Microfichas que le corresponden a este expediente, se va al separador "**P.G. Ap.**", sabiendo que el orden en que se encuentran es el reflejado en el LISTADO 1.

Plan Especial de Declaración de Centro de Interés Turístico "El Alamillo". (Mazarrón).

- 1º. Se busca en los listados el nº de expediente, correspondiéndole el **26.06.01**.

- 2º. Se comprueba que el nº de expediente consta de 3 componentes (A'.B'.C'), y por tanto, que es un documento microfilmado en la Segunda Fase. (En la columna "Nº. Arch. Central" se refleja el nº 2.025).

Nº de exp: **26.06.01**

Nº Expediente	A'	B'	C'
26.06.01	26	06	01
	Municipio nº 26. Mazarrón.	El Instrumento de Planeamiento que le corresponde al "06" es el PLAN ESPECIAL	Es el 1º de los PE que se tramitaron en Mazarrón (el más antiguo).

- 3º. Se comprueba si la documentación consta de TA, de Microfichas o bien de ambos soportes. En nuestro caso tanto en la columna "Tarj.Ap". como en la de "Microfichas", se indica que "Si" que existen ambos soportes. También se observa que este expediente tiene 49 TA, (comenzando por el nº de Orden 1 y finalizando en el nº 49), y 1 Microficha.

- 4º. Este expediente se localiza en la Caja nº9 (Rollo de Seg. nº57) según los listados anexos. Se va a la caja nº9 y se localizan las 49 TA, sabiendo que el orden en que se encuentran es el reflejado en el LISTADO 1.

-5º. Para localizar la única Microficha que le corresponde a este expediente, se va al separador "**EXPEDIENTES DEL ARCHIVO CENTRAL**", sabiendo que el orden en que se encuentran es el reflejado en el LISTADO 1, y que se localizarán por Municipios según orden alfabético.













los orígenes del urbanismo en la región

NOMENCLATURA DE LAS COLUMNAS:

- Nº. Exp.: Número de expediente que identifica el documento.
- Nº: El del municipio.
- Municipio.
- Caja: Número de caja (9 en total) en la que se encuentran las TA.
- Rollo S.: Rollo de Seguridad en el que se microfilmó el fotograma.
- T. A. : Tarjeta de Apertura.
- Inicio T.A.: El primero de los números de orden secuenciales de las TA.
- Fin T.A.: El último de los números de orden secuenciales de las TA.
- Nº de Tarjetas de Apert.: El valor total de TA que contiene un expediente.
- Microfichas.
- Nº Microf : La cantidad de microfichas que contiene un expediente.
- Categoría: El instrumento de planeamiento del que se trata.
- Código: Valor A'.B'.C' que identifica, junto al nº de exp. un documento.
- Denominación.
- Estado. 1A, si está Aprobado. 2D si está Denegado y 3T si estaba en Tramitación en el momento de la microfilmación.
- Fecha. La de la resolución, publicación en BOP,...
- Notas.
- Expedientes relacionados.
- Nº. Exp. Menú Aplic.: El documento se asocia al número de expediente inventariado en el Menú de Aplicaciones o en las fichas existentes previamente a la existencia de dicha base de datos.
- Nº Arc. Central: Sólo se indica en los documentos del Archivo Central.
- Falta.

LEYENDA DE LOS TRAMADOS EN LOS LISTADOS:

	Plan General
	Normas Subsidiarias
	Delimitación de suelo
	Plan Parcial, Plan Especial, Proyecto de Urbanización.
	Estudios de Detalle
	INUR. Instituto Nacional de Urbanización.
	Otros Varios.
	Planes supramunicipales o provinciales
	Escritos
	Recursos.





los orígenes del urbanismo en la región

LISTADO DE EXPEDIENTES DE LA PRIMERA FASE

Nº Exp.	Nº Municipio	Caja	Rollo S.	T.A.	Inicio T.A.	Fin T.A.	Nº Tarj.A.	Micro fichas	Nº. Microf	Categ	Código	Denominación	Esta do	Fecha	Expedientes relacionados.	Notas	Nº Exp. Menú Aplic.	Nº Arch Central	Falta
1.1.03.01	03 Águilas	1	1	Si	1	81	81	Si	2	1 PG	03.01.01	Plan General de Ordenación de Águilas.	1	A	04-04-70	Redactado por Javier y Juan José Barroso L. de Guevara. La CPU acordó el 4/4/70 la aprobación del PG una vez subsanados los reparos puestos a dicho PG en la reunión de la CPU del 3/2/70. Las microf, contiene memorias, normativas, estudios económicos, plan de etapas, memorias y análisis de información.	224/1969		
1.1.05.02	05 Alcantarilla	1	1	Si	82	139	58	Si	5	1 PG	05.01.01	P.G.O.U. de Alcantarilla.	1	A		15/10/1976 ADD según MA. En la documentación se encuentra la Modificación del PG (Polígono 10) subsanando las deficiencias apuntadas en el informe del la CPU del 22/07/77, aprobándolo definitivamente el 30/01/79. Redactado por EUSA S.L.	769/1976		
1.1.09.03	09 Archena	1	1 y 2	Si	140	302	163	Si	7	1 PG	09.01.01	P.G.O.U. de Archena.	1	A	17-03-76	Redactado por Luis Quesada Alcázar.	365/1974		
1.1.15.04	15 Caravaca	1	2	Si	303	341	39	Si	3	1 PG	15.01.01	P.G.O.U. de Caravaca.	1	A	22-07-75	15.09.01 Redactado por Demetrio Ortuño Yáñez.	634/1975		
1.1.16.05-1	16 Cartagena	1	2 y 3	Si	342	387	46	Si	1	1 PG	16.01.09	P.G. de Cartagena. Modificación.	1	A	14-06-76	16.09.17; 16.09.18 Las TA contienen el sello del Ministerio de la Vivienda y de la Aprobación según Orden de 14/06/76. Con dicha OM se aprobó la Modificación del PG con 3 rectificaciones. 1ª). Incorporar al Plano de Dotaciones del nucleo principal, las ZV del PG. 2ª). Fijar en determinadas áreas edificadas que la normativa aplicable será la Norma 2. 3ª). La Ordenación del suelo urbano de los poblados del interior y de las playas, deberá completarse y tramitarse con un Plan de Reforma Interior. Se aporta otra OM del 14/12/76 por la que se dan por cumplidas las dos primeras obligaciones pendiente todavía de cumplir la 3ª. En las TA, se incluyen planos del Núcleo principal con la incorporación de las zonas verdes del PG y la Delimitación y Ordenación de Dotaciones del rto de los poblados de Cartagena. En la Memoria de Abril del 76 se afirmaba que la pretensión era la de realizar unas reformas mínimas del PG. para resolver algunos de los problemas planteados con absoluto respeto al Avance del PG aprobado.	770/1976		
1.1.16.05-2	16 Cartagena	1	3	Si	388	421	34	Si	2	1 PG	16.01.10	P.G. De Ordenación de las Playas del Mar Menor y adyacentes.	1	A	14-06-76	16.01.04; 16.01.13; 16.01.14; 16.01.06 No se sabe porque este documento se incluyó en la MPG, no constando documentación administrativa que lo pudiera probar . Por coincidir con exp. 16.01.04 se intuye que este documento está denegado con fecha 10/01/70. Según se extrae del informe del Subdirector General de Planeamiento y Desarrollo Urbanístico incluido en exp. nº 16.01.13, "El PG de Playas se aprobó por silencio administrativo, pero no fue reconocida dicha situación por el antiguo Ministerio de la Vivienda. Con motivo del pleito surgido en la aprobación del PP. de Playa Paraíso, la sentencia del Tribunal Supremo de 15/12/77 dio por aprobado dicho PG".	632/1975		

Nº Exp.	Nº Municipio	Caja	Rollo S.	T.A.	Inicio T.A.	Fin T.A.	Nº Tarj.A.	Micro fichas	Nº. Microf	Categ	Código	Denominación	Esta do	Fecha	Expedientes relacionados.	Notas	Nº Exp. Menú Aplic.	Nº Arch Central	Falta
1.1.20.06	20 Fortuna	1	3	Si	422	472	51	Si	5	1 PG	20.01.02	P.G.O.U. de Fortuna.	1	A	29-07-74	Redactado por los Ingenieros M.Rodriguez y E. Segovia. Denominado Plan General de Ordenación Urbana, reforma interior y extensión. En los fotogramas se señala la AD el 28/05/74 por aplicación del silencio administrativo remitiendo certificación secretarial al Excmo. Gobernador Civil, presidente de la CPU.	372/1972		
1.1.22.07	22 Jumilla	1	3	Si	473	570	98	Si	4	1 PG	22.01.02	P.G.O.U. de Jumilla.	1	A	01-02-74	3.1.22.06 Redactado por Demetrio Ortuño Yáñez. Según fichas previas al MA, la CPU acordó el 3/02/75: 1º). Modificar el Plan en la zona de Sta. Ana. 2º). Modificar alturas en diversas zonas. 3º). Modificar alineaciones en C/ Pósito (ex. a parte con el nº609). Entre los planos se encuentra el Plano de Alineaciones de la C/ Pósito.	524/1973		
1.1.24.08	24 Lorca	1	3 y 4	Si	571	616	46	Si	1	1 PG	24.01.02	P.G.O.U. de Lorca.	1	A	21-02-67	24.01.02 Redactado por Jerónimo Onrubia Gila. Según fichas previas al MA, existe expediente 280 del PG de Lorca-Planes Parciales, sin especificar el año de apertura exp. En las TA existe documentación del "PP. Óvalo" de diciembre del 66, del "PP. La Isla" de Mayo 70 y "PU de terrenos propiedad de Dº. Pilar Soubrier Zarandona" de Abril del 68. Mirar (exp.24.01.02. del AC).	280/...		
1.1.26.09	26 Mazarrón	1	4	Si	617	768	152	Si	8	1 PG	26.01.01	P.G.O.U. de Mazarrón.	1	A	21-02-77	Redactado por Demetrio Ortuño Yáñez. Existen en las TA 761-768 "Esquemas de ámbitos de Mazarrón". En el acuerdo de la CPU publicado en el BOP el 21/2/77 se AD excepto apartado 6º, alineación C/ Virgen de la Fuensanta y el último apartado sobre legalización de edificios en C/ Progreso.	576/1974		
1.1.27.10	27 Molina de Segura	1	5	Si	769	802	34	Si	4	1 PG	27.01.01	P.G.O.U. de Molina de Segura.	1	A	24-12-73	27.09.01 Redactado por José A. Reyero Fadrique. La CPU aprueba el PG el 26/11/73 y se publica BOP 24/12/73. Planos sellados por Ministerio de la Vivienda. Entre otros documentos, las microfichas incluyen Ordenanza complementaria del PG "Callejero de Molina de Segura" (exp. 627/1975) publicado BOP el 21/05/75. Existe Recurso de alzada contra acuerdo de la CPU de 24/12/73 aprobatorio de PG denegada por resolución el 14/06/74.	509/1973		
1.1.29.11	29 Mula	1	5	Si	803	906	104	Si	5	1 PG	29.01.01	P.G.O.U. de Mula.	1	A	15-10-76	Redactado por Julián Plaza, Ramón Benito y José Egea. El 17/03/76 la CPU acuerda la AD con modificaciones y el 15/10/76 se acuerda la AD.	552/1974		

Nº Exp.	Nº Municipio	Caja	Rollo S.	T.A.	Inicio T.A.	Fin T.A.	Nº Tarj.A.	Micro fichas	Nº. Microf	Categ	Código	Denominación	Estado	Fecha	Expedientes relacionados.	Notas	Nº Exp. Menú Aplic.	Nº Arch Central	Falta	
1.1.43.12	43 Yecla	1	5	Si	907	1.118	212	Si	7	1 PG	43.01.01	P.G.O.U. de Yecla.	1	A	29-07-74	43.09.01; D. Francisco Alas interpone Recurso de alzada (exp. nº 43.09.01) contra acuerdos 43.09.02: 29/07/74 y 7/11/74 que se estima el 9/12/75. 43.09.03: 29/07/74 y 7/11/74 que se estima el 9/12/75. 43.09.04: Existen TA donde se señala la AD por OM 9/12/75 con las modificaciones del BOP 5/4/76. 43.09.05; 43.09.06	380/19725 77/1974			
1.1.30.13	30 Murcia	1	6,7 y 8	Si	1.119	1.511	393	Si	31	1 PG	30.01.07	P.G.O.U. de Murcia.	1	A	22-07-77	030.01.07	TA con Planos de Información. Relacionado con el nº Exp.30.01.07 del AC. Las TA contienen planos de distintas fechas incluyendo además otras propuestas complementarias de la Dg. de Carreteras o de Patrimonio Artístico y Cultural entre otras. Se aportan planos de información donde se incluyen las distintas propuestas urbanísticas de Murcia realizadas desde 1896, los pp. vigentes o en tramitación y peticiones existentes, el balance de los resultados del PGO de la Huerta del 67. En cuanto a los planos con propuestas existen distintas fechas de aprobación por OM, el 27/12/77 se tienen las alineaciones del Casco, los planos de infraestructuras y Plan de Etapas. Por OM 16/02/79 (en cumplimiento de la OM 27/12/77) aprueba otra documentación complementaria como las zonas de Normativas Homogéneas y los planos del SG de Comunicaciones.	888/1977	12.536	
1.1.30.13	30 Murcia	2	8,9 y 10	Si	1.512	1.754	243	Si	0	1 PG	30.01.07	P.G.O.U. de Murcia.	1	A	22-07-77	030.01.07	TA con Planos de Ordenación. En las microfichas se encuentran referencias a las distintas ordenes por las que fue aprobado el PG. OM de 27/12/77 por la que se aprueba definitivamente el PG revisado de Murcia y las Ordenanzas de edificación a reserva de subsanación de deficiencias dejando en suspenso los supuestos recogidos en los aptdos. 1.7 , 1.8 y 2.1. Orden del 27/07/78 relativa a documentación complementarias del PG por la que se declara cumplimentado el apart. 1,1 de la resolución 27/12/77 salvo en lo referido a los ED en Pedanías. Orden de 16/02/79 AD de zonas suspensa a excepción de algunas deficiencias señaladas por categorías de suelo en la orden. resolución de 20/05/80 adoptada en relación a la documentación complementaria del PG aprobatoria y teniendo por cumplidas todas las deficiencias señaladas en la Orden del 16/02/79 a excepción de la que se contiene en el aptado. 1.4 referente al Instituto Marqués de Los Vélez.	888/1977	12.536	

Nº Exp.	Nº Municipio	Caja	Rollo S.	T.A.	Inicio T.A.	Fin T.A.	Nº Tarj.A.	Micro fichas	Nº. Microf	Categ	Código	Denominación	Estado	Fecha	Expedientes relacionados.	Notas	Nº Exp. Menú Aplic.	Nº Arch Central	Falta	
1.1.30.13	30 Murcia	2	10	Si	1.755	1.874	120	Si	0	1 PG	30.01.07	Plan Comarcal de Ordenación de la Huerta de Murcia.	1	A	22-07-77	30.01.07; 00.00.01	Se incluyen en las TA de este expediente la misma documentación que la aportada en el 00.00.01 diferenciándose en el sello con el que cuentan los planos que en el caso del exp. 1.1.30.13 se aportan con el de la D.G de Urbanismo y en el otro con el sello del Ayuntamiento. En las microfichas del exp. 1.1.30.13 no se encuentran referencias sobre la aprobación de esta documentación.	888/1977	12.536	
1.2.12.01	12 Bullas	2	10	Si	1	35	35	Si	1	2 NS	12.02.01	NN.SS. De Bullas.	1	A	21-02-77		En las TA además de planos se incluye memoria. En las microfichas sólo existen documentos de tramitación. Se incluye documentación en relación con contencioso administrativo relacionado con la normativa de miradores.	826/1977		
1.2.17.02	17 Cehegín	2	10 y 11	Si	36	121	86	Si	1	2 NS	17.02.01	NN.SS. De Cehegín.	1	A	24-10-77		Según fichas previas al MA visto el 24/10/77 por CPU, recayendo reparos. El 9/05/78 de nuevo CPU, AD y publicándolo BOP 10/06/78. El 4/07/79 se aprueba definitivamente. En los fotogramas no consta documentación de la tramitación, tan sólo memoria por lo que no se tiene constancia de las resoluciones. Los planos de las TA están visados en diferentes fechas, el 14/07/77, el 8/11/78 y el 6/04/79, éstos últimos con el sello de la CPU.	915/1977		
1.2.21.03	21 Fuente Álamo	2	11	Si	122	202	81	Si	1	2 NS	21.02.01	NN.SS. De Fuente Álamo.	1	A	15-10-76		Redacción de D. José Amorós García. En el acuerdo de la CPU del 15/10/76 por el que aprueban las NN.SS se hace constar que se deberá redactar expresamente toda la normativa ajustándola a la Ley de Suelo TR de 1976. Se realiza un anexo a las NN.SS para dar cumplimiento al acuerdo del 15/10/76 y modificar las condiciones generales de uso (apart 4,1,3,2) y la rectificación de errores en los planos B-3-3 y B-3-1. El 14/02/80 Acuerdo de CPU para aprobar definitivamente el anexo.	794/1976		

Nº Exp.	Nº Municipio	Caja	Rollo S.	T.A.	Inicio T.A.	Fin T.A.	Nº Tarj.A.	Micro fichas	Nº. Microf	Categ	Código	Denominación	Estado	Fecha	Expedientes relacionados.	Notas	Nº Exp. Menú Aplic.	Nº Arch Central	Falta
1.2.19.04	19 Cieza	2	11	Si	203	234	32	Si	2	2 NS	19.02.01	NN.SS. De Cieza.	1	A	17-03-76	19.09.01	753/1975		
1.2.35.05	35 San Javier	2	11 y 12	Si	235	302	68	Si	2	2 NS	35.02.01	NN.SS. De San Javier.	1	A	01-07-76	35.09.04	772/1976		
1.2.38.06	38 Torres de Cotillas	2	12	Si	303	381	79	Si	4	2 NS	38.02.01	NN.SS. De Torres de Cotillas.	1	A	24-10-77		855/1977		
1.3.2.01	2 Abarán	2	12	Si	1	25	25	Si	3	3 PP	02.04.01	PP.Los Morzaletes. Fase 2ª.	1	A	07-10-65		301/1971		

Nº Exp.	Nº Municipio	Caja	Rollo S.	T.A.	Inicio T.A.	Fin T.A.	Nº Tarj.A.	Micro fichas	Nº. Microf	Categ	Código	Denominación	Esta do	Fecha	Expedientes relacionados.	Notas	Nº Exp. Menú Aplic.	Nº Arch Central	Falta
1.3.3.01	3 Aguilas	2	12	Si	26	28	3	Si	2	3 PP	03.04.02	PP. y PU. Plaza Dr. Fortún.	1	A	29-01-71	Las Micro. Contienen entre otros la Memoria, Mediciones y Pliego de Condiciones del "Proyecto de Reforma Interior encaminado a Urbanizar el sector de la Plaza Fortún". Contiene documentación relacionada con el exp. 1.3.3.2. "PP. Playa del Arroz". Redacción Ricardo Montoya.	259/1970 260/1970		
1.3.3.02	3 Aguilas	2	12	Si	29	39	11	Si	1	3 PP	03.04.03	PP. y PU. Playa del Arroz.	1	A	24-09-71	Código del PU (03.08.03). Arq. Redactor Rafael Codes. Las micro. Visadas colegio y selladas por CPU contiene memoria y doc. tramitación. La CPU acerca la aprobación del PP una vez subsanados los reparos comunicados el 28/12/70.	284/1970 324/1971		
1.3.3.03	3 Aguilas	2	12 y 13	Si	40	77	38	Si	1	3 PP	03.04.01	PP. Propuesta de Modificación de Ordenación de Urbanización "El Hornillo, Fransena".	1	A	14-12-65	Las TA contienen la Propuesta de modif. De Ordenación de Urbanización de Fransena, planos de la Urbanización Fransena y planos de edificación de algunos de los chalet afectados. En microf. se encuentra la memoria de Propuesta de cambio de Ordenación de una manzana en la Urbanización de Fransena. El 14/12/65 la CPU acuerda aprobar el PP condicionado a que la empresa cumpliera determinados reparos relativos a la densidad de población y dotación de aguas. Los reparos fueron cumplimentados exponiéndolos a la CPU en escritos el 6 y 14 de septiembre de 1966. El 28/07/67, la CPU acuerda solicitar al Ayuntamiento el estado en que se encuentra la Licencia y el Plan pues pudiera serles aplicables la Ley de 12 de diciembre del 63 sobre ZV, el Decreto 11/6/64 sobre edificaciones clandestinas lo que exigiría nuevo informe.	No consta exp.		
1.3.3.04	3 Aguilas	2	13	Si	78	223	146	Si	2	3 PP	03.04.04	PP. Y PU. "Costa del Hornillo".	1	A	27-07-72 17-03-76	Entre la TA se encuentra el "Proyecto de Depuración de aguas residuales procedentes de la urbanización Costa del Hornillo" además del PP. En las microf. Se encuentran las memorias del PP y del Proyecto de depuración. La CPU acordó el 17/03/76 en relación exp. 730, PU Costa del Hornillo aprobarlos. Con anterioridad el 27/7/72 la CPU aprobó el PP (exp. 375) señalando en el informe técnico previo a su aprobación que dicha urbanización debería dotarse de un sist. de evacuación de aguas residuales idóneo dándose por cumplido el condicionante vista la documentación con la solución aportada el 2/11/73.	375/1972 730/1975		
1.3.3.05	3 Aguilas	2	13 y 14	Si	224	280	57	Si	2	3 PE	03.06.02	PE. Turístico "Playa de Calabardina".	1	A	21-04-72	Las Microf, contienen acuerdo de la CPU del 21/4/72 de aprobación con el compromiso de los promotores de disponer de la est. Depuradora prevista en el proyecto antes de iniciarse las edificaciones de mediano volumen previstas por la última fase de la actuación urbanística proyectada. También contiene memoria y ordenanzas.	349/1971 350/1971		

N° Exp.	N° Municipio	Caja	Rollo S.	T.A.	Inicio T.A.	Fin T.A.	N° Tarj.A.	Micro fichas	N°. Microf	Categ	Código	Denominación	Esta do	Fecha	Expedientes relacionados.	Notas	N° Exp. Menú Aplic.	N° Arch Central	Falta
1.3.3.06	3 Aguilas	0		No				Si	1	3 PE	03.06.06	PE. Turístico "Mary Carrillo".	1	A 27-06-73	1.3.3.08	En el acuerdo de la CPU del 27/6/73, por el que se aprueba el PP se dice que éste deberá estar dotado de red de saneamiento y de est. Depuradora según reglamentación vigente. Sólo se aportan documentos de tramitación.	457/1972		
1.3.3.07	3 Aguilas	0		No				Si	1	3 PE	03.06.07	PE. Turístico "La Kabila".	1	A 27-06-73	1.3.3.08	El 27/06/73 la CPU acuerda AD señalando que se deberá dotar de red de saneamiento y est. Depuradora con arreglo a las reglamentaciones. Sólo se aportan docum. Tramitación.	459/1972		
1.3.3.08	3 Aguilas	2	14	Si	281	314	34	Si	2	3 PU	03.08.01	PU. De los P.E. Turísticos de "Playa Calabardina", "Costa Calabardina", "Mari Carrillo" y "La Kabila".	1	A 15-10-76	1.3.3.07; 1.3.3.06; 1.3.3.05	Tanto TA como microf, con sellos CPU. La CPU acordó su aprobación el 15/10/76. Microf, con informes, doc. Tramitación y memorias, pliegos...	756/1976		
1.3.3.9	3 Aguilas	2	14	Si	315	433	119	Si	1	3 PE	03.06.03	PE. Turístico "Playa Niágara".	1	A 29-01-73		TA con sello CPU. Arq, Ricardo Montoya. Las microf contienen memoria, ordenanzas y anexo memoria.	387/1972		
1.3.3.10	3 Aguilas	2	14 y 15	Si	434	495	62	Si	1	3 PE	03.06.04	PE. Y PU. Turístico Urbanización "La Cola".	1	A 29-01-73 25-05-79		Existen TA del PP redactado por Secundino Ibañez con fecha de agosto del 71 planos del PU. En las microf, está la memoria del Proyecto de Urbanización de octubre del 77 redactada por Carlos Iracheta.	447/1972 1147/1979		
1.3.3.11	3 Aguilas	2	15	Si	496	554	59	Si	3	3 PP	03.04.05	PP. PU. "Los Geráneos".	1	A 27-06-73		Código del PU (03.08.04). El 27/6/73 en el acuerdo de la CPU, se afirma que se ha emitido informe por el Delegado Provincial de Información y Turismo en relación con la necesidad de cumplimiento 19 de sep. 1970 sobre requisitos mínimos de infraestructuras de los Alojamientos Turísticos diciendo que el citado PP deberá estar dotado de red de saneamiento y est. depuradora con arreglo a las reglamentaciones vigentes, por lo demás se acuerda aprobar el PP. Microf, con memoria, del PU, pliegos, presupuesto. El 25/5/79 la CPU acuerda aprobar el PU "Los Geráneos", haciendo constar que deberá cumplirse el Decreto de Infraestructuras Turísticas.	458/1972 1134/79		
1.3.3.12	3 Aguilas	0		No				Si	1	3 PE	03.06.05	PE. Turístico "Cala de las Palomas".	1	A 25-06-73		El 27/6/73, la CPU adoptó acuerdo del PE Turístico de aprobación señalando según Decreto 19 de dic de 1970, que el citado PE deberá estar dotado de red de saneamiento y est, depuradora con arreglo a las reglamentaciones vigentes. No hay TA y sólo se aportan doc. de tramitación.	487/1973		

Nº Exp.	Nº Municipio	Caja	Rollo S.	T.A.	Inicio T.A.	Fin T.A.	Nº Tarj.A.	Micro fichas	Nº. Microf	Categ	Código	Denominación	Estado	Fecha	Expedientes relacionados.	Notas	Nº Exp. Menú Aplic.	Nº Arch Central	Falta
1.3.3.13	3 Aguilas	2	15	Si	555	593	39	Si	3	3 PP	03.04.06	PP. PU. "La Calarreona".	1 A	22-07-75 27-10-75		Código del PU (03.08.05). Las TA contiene el PP de Ordenación "Urbanización Calarreona" selladas por CPU. Las Microf, tienen memoria y ordenanzas. Se aporta acuerdo de 20/12/76 en relación a modificación de Ordenanza Ciudad-Jardin del PP Calarreona. donde se dice que se deberá cumplir art. 49 de la LS, especialmente en el apart. 2 que requiere mayores espacios públicos puesto que el PP original se redactó de acuerdo a la LS 56 y al modificarlo se deberá cumplir con la LS vigente del 76, especialmente el art.13.2.c. En microf, se encuentra memoria de la red de distribución de aguas a parcelas de la urbanización Calarreona con sello de la DG. de Empresas y Actividades Turísticas.	663/1975 705/1975		
1.3.3.14	3 Aguilas	2	15 y 16	Si	594	667	74	Si	5	3 PU	03.04.07	PU. "De una parcela en Fransenada".	1 A	24-04-75		Según TA "PU presentado por inmobiliaria Fransena. S.A" y "Proyecto de Urbanización de la parcela de Aguilas" (debido a Modificación PP). Las Microf, con memorias, presupuestos, pliegos, anejos y doc. tramitación.	664/1975		
1.3.3.15	3 Aguilas	2	16	Si	668	707	40	Si	1	3 PP	03.04.07	PP. Y PU. De Ordenación "Todo-Sol".	1 A	22-07-75		Código del PU (03.08.06). El 21/2/77 la CPU acordó aprobar el PU Todosol de la 1ª fase excepto el correspondiente al servicio de energía eléctrica.	669/1975 827/1976		
1.3.3.16	3 Aguilas			No				Si	1	3 PP	03.04.08	PP. Los Collados de Weiss.	1 A	22-12-75		Redactado por Demetrio Ortuño Yáñez. Sólo existen microf, con acuerdos CPU, informes, publicaciones...Incluye publicación de acuerdo CPU en el BOP el 22/12/75 afirmando que según la LS 75 el sistema de ejecución será compensación.	704/1975		
1.3.3.17	3 Aguilas	2	16	Si	709	731	23	Si	2	3 PP	03.04.09	PP. Los Collados de Zieschang.	1 A	21-02-77		Redactado por Demetrio Ortuño Yáñez. Microf con memoria, plan etapas, ordenanzas...Modificado en junio de 76 porque se modifica el trazado de un viario y en abril de 73 para cambiar sistema previsto de evacuaciones de aguas residuales para ajustarse a todo el Decreto 3,787/1970 de 19 de diciembre del Ministerio de Información y Turismo sobre Requisitos mínimos de infraestructuras en alojamientos turísticos. Se incluye publicación en el BOP del acuerdo de la CPU 21/2/77.	800/1976		
1.3.3.18	3 Aguilas	2	16	Si	732	785	54	Si	3	3 PP	03.04.12	PP. Y PU. "Montemar".	1 A	30-06-80		Código del PU (03.08.07). "Denominado "Plan Parcial Especial Turístico y Proyecto de Urbanización Montemar". En la TA existen planos visados en distintas fechas desde el año 77 al 80. En microf, hay memoria, ordenanzas, pliegos, presupuestos... Y doc. administrativa como el acuerdo de la CPU de 30/6/80 por el que se aprueba el PP y PU.	1149/1979		

Nº Exp.	Nº Municipio	Caja	Rollo S.	T.A.	Inicio T.A.	Fin T.A.	Nº Tarj.A.	Micro fichas	Nº. Microf	Categ	Código	Denominación	Esta do	Fecha	Expedientes relacionados.	Notas	Nº Exp. Menú Aplic.	Nº Arch Central	Falta			
1.3.3.19	3	Aguilas	2	16	Si	786	808	23	Si	1	3	PP	03.04.11	PP. "El Rubial 2".	1	A	13-11-79		Redactado por Fco. Gutiérrez Pulido-J.Mº Gómez Tejada-García Vidal. Las microf, sólo contiene documentos de tramitación. Acuerdo de la CPU de aprobación el 13/11/79 y publicación en el BOP el 12/12/79.	1219/1979		
1.3.5.1	5	Alcantarilla	2	16	Si	809	833	25	Si	1	3	PP	05.04.01	PP. Y PU de 163 viviendas de RL subvencionadas y bajos comerciales en Alcantarilla. Avda de Murcia nº24. Ctra. Nacional nº 340, Km. 327. (Promotor, José Gómez Gómez).	1	A	30-10-70		Las microfichas contienen Ordenanzas, presupuesto, Estudio Económico y Pliego de condiciones. Se aporta notificación del acuerdo de la CPU del 30/10/70 indicando la aprobación del PP. Las TA contienen la ordenación propuesta.	258/1970		
1.3.6.1	6	Aledo									3	PE	06.06.01	PE. "Montysol de España".	1	A	31-07-73		No se encuentran las microf.	460/1972		Si
1.3.6.2	6	Aledo	2	17	Si	834	849	16	Si	1	3	PE	06.06.02	PE. Ordenación Colonia Rural "Montysol de España"	1	A	29-07-74		El 29/7/74 la CPU acuerda aprobar el PE Exp. 475/1974, con la observación de que las fosas sépticas han de ejecutarse de acuerdo con los dispositivos sanitarios vigentes en la materia. La microfichas contiene memoria, ordenanzas y otros documentos de tramitación. Arq. Demetrio Ortuño Yáñez.	471/1973		
1.3.15.1	15	Caravaca	2	17	Si	850	859	10	Si	1	3	PP	15.04.01	PP. Buenavista.	1	A	21-02-77		Arq. D. Sebastián de Erice. Las microfichas contienen memoria, ordenanzas y documentos de tramitación como el acuerdo de la CPU del 21/02/77 de aprobación definitiva del PP.	816/1976		
1.3.15.2	15	Caravaca	2	17	Si	860	872	13	Si	1	3	PP	15.04.02	PP. Y PU de la Finca "El Carrascal".	1	A	19-12-77		Código del PU (15.08.01). Las microfichas contiene memoria y documentos de tramitación como acuerdo de la CPU del 19/12/77 de su AD. Anteriormente visto por CPU el 21/02/77 señalando reparos.	818/1976		
1.3.16.1	16	Cartagena	3	17	Si	873	998	126	Si	2	3	PP	16.04.01	PP. Ribenor S.A. "La Hacienda de La Manga".	1	A			Las TA contienen documentación del "Plan de Ordenación Zona Sur de la Manga del Mar Menor" y del "Plan de Ordenación Zona Marchamalo en Cabo de Palos". Según fichas previas al MA el 23/02/65 AD.	18/1965		
1.3.16.2	16	Cartagena	3	17 y 18	Si	999	1.125	127	Si	1	3	PP	16.04.02	PP. Bahía de Mazarrón, S.A. "El Mojón y San Ginés".	1	A		16.09.05; 16.06.04; 16.06.05	Nº exp. 53 y 54 según fichas previas al MA	53/54		
1.3.16.3	16	Cartagena							Si	1	3	PP	16.04.03	PP. Vista Alegre de Alumbres	1	A			No se encuentra la TA. Nº exp. 143 según fichas previas al MA	143/...		Si
1.3.16.4	16	Cartagena	3	18	Si	1.112	1.124	13	Si	1	3	PP	16.04.04	PP. Parcelación "Punta Brava"	1	A	29-04-64			?		
1.3.16.5	16	Cartagena	3	18	Si	1.126	1.137	12	Si	1	3	PP	16.04.05	PP. "Cala Flores" en Cabo Palos.	1	A			19/12/67 AD según fichas previas al MA con Nº exp. 184	184/...		
1.3.16.6	16	Cartagena	3	18	Si	1.138	1.156	19	Si	2	3	PP	16.04.06	PP. Hacienda "Dos Mares".	1	A		16.06.07; 16.9.07	29/02/68 AD según fichas previas al MA con Nº exp. 188	188/...		
1.3.16.7	16	Cartagena	3	18	Si	1.157	1.203	47	Si	2	3	PP	16.04.41	PP. En Terrenos junto a Salinera S.A.	1	A	18-05-78	16.04.37	Según fichas previas al MA, el 18/5/78, fue aprobado por OM. (Promotor Playa Paraíso del Mar Menor). Previamente denegado por OM el 21/10/71.	354/1971		
1.3.16.8	16	Cartagena			No				Si	1	3	PP	16.04.17	PP. En el sector "El Almarjal".	1	A	17-11-71	16.09.20	La única referencia encontrada es la MPG., exp.358/1971 siendo Aprobada por OM el 17/11/1971.	358/1971		
1.3.16.9	16	Cartagena	3	18 y 19	Si	1.204	1.232	29	Si	2	3	PP	16.04.34	PP. Del Sector adyacente a C/ Juan Fdez. Ensanche	1	A		16.09.11	Según fichas previas al MA, el PP es Denegado por OM el 17/04/72. Se recurre en reposición estimando en parte por OM de 17/04/72. Situación: Aprobado.	386/1972		

N° Exp.	N° Municipio	Caja	Rollo S.	T.A.	Inicio T.A.	Fin T.A.	N° Tarj.A.	Micro fichas	N°. Microf	Categ	Código	Denominación	Esta do	Fecha	Expedientes relacionados.	Notas	N° Exp. Menú Aplic.	N° Arch Central	Falta	
1.3.16.10	16 Cartagena	3	19	Si	1.233	1.272	40	Si	1	3 PP	16.04.22	PP. "El Molinete"	1	A	13-05-72	2.3.16.02; 16.09.03; 16.09.08	Con anterioridad denegado según exp. N° 2.3.16.02	388/1972		
1.3.16.11	16 Cartagena	3	19 y 20	Si	1.273	1.467	195	Si	3	3 PE	16.06.8	PE. Turístico Atamaría, S.A.	1	A	18-10-73	16.09.10		394/1972		
1.3.16.12	16 Cartagena	3	20	Si	1.468	1.522	55	Si	2	3 PP	16.04.38	PP. "Mar de Cristal".	1	A	20-10-78	1.3.16.13; 2.3.16.06; 16.04.32; 16.01.11; 16.09.19; 16.09.21; 16.09.22	PP anteriormente denegado según exp. 2.3.16.06. En el MA aparecen dos expedientes relacionados 394/1972 y 1033/19782.	446/1972 1033/78		
1.3.16.13	16 Cartagena									3 PP	16.04.39	PP. "Mar de Cristal".	1	A		1.3.16.12; 2.3.16.06; 16.04.32; 16.01.11; 16.09.19; 16.09.21; 16.09.22	No se encuentra supuesta Microf	1033/1978		Si
1.3.16.14	16 Cartagena	3	20	Si	1.523	1.540	18	Si	1	3 PP	16.04.35	PP. "La Perla de Levante".	1	A	22-07-76	16.09.15	Según fichas previas MA, el 24/05/75 se aprueba condicionalmente y el 22/07/76 se estima en parte el recurso, pero deberá tramitarse de nuevo.	512/1973		
1.3.16.15	16 Cartagena	3	20	Si	1.541	1.559	19	Si	1	3 PP	16.04.40	PP. "Estrella de Mar".	1	A	23-03-79	16.09.16		539/1974		
1.3.16.16	16 Cartagena			No				Si	1	3 PP	16.04.26	PP. "Ensanche".	1	A	03-05-74	16.04.27; 16.04.25; 16.04.25B	Según fichas previas al MA, el 3/5/74 se da cuenta a la CPU y el 27/2/74 se aprueba por OM.	554/1974		
1.3.16.17	16 Cartagena	3	20	Si	1.560	1.584	25	Si	1	3 PP	16.04.29	PP. Zona "Castillitos". (Los Dolores)	1	A	30-12-74		Según fichas previas al MA el 29/04/77 se AD.	625/1975		
1.3.16.18	16 Cartagena	3	20 y 21	Si	1.585	1.617	33	Si	2	3 PP	16.04.30	PP. De Sector en el Mar Menor.	1	A	24-05-75		Se trata de documento "Modificación del PG y Ordenación de Sector del Mar Menor." Entre los doc, de tramitación se aporta la Resolución del Ilmo Subsecretario por delegación del Excmo. Sr. Ministro de la Vivienda de 24/5/75 en relación con la Modif. PG consistente en que determinados terrenos rústicos situados en las inmediaciones de Los Urrutias, se califiquen de residencial turística. Se aprueba la Modif. en lo que comporta la calificación de terrenos como reserva urbana de carácter residencial turístico a efectos de su integración en el Avance de la Revisión de PG actualmente en trámite de manera que el PP que desarrolla dichos terrenos, deberá adaptarse a las determinaciones y criterios urbanísticos que para el sector establezca el Avance. Las TA contienen planos del PG y del Avance al igual que las microf, que además de contener memorias y normativa del proyecto, también incluyen memoria del Avance del PG.	?		

Nº Exp.	Nº	Municipio	Caja	Rollo S.	T.A.	Inicio T.A.	Fin T.A.	Nº Tarj.A.	Micro fichas	Nº. Microf	Categ	Código	Denominación	Esta do	Fecha	Expedientes relacionados.	Notas	Nº Exp. Menú Aplic.	Nº Arch Central	Falta		
1.3.16.19	16	Cartagena	3	21	Si	1.618	1.651	34	Si	1	3	PP	16.04.33	PP. "Playa Honda". Centro de Interés Turístico.	1	A		Según fichas previas al MA entrada registro el 13/05/77 aunque las TA contienen documentación de enero del 65 con el sello de servicio de Fomento Turístico- Sección de Ordenación. Redactado por Lorenzo Ros Costa y Diego Ros Oliver. Se aportan planos de zonificación y ordenanzas, fases de ejecución y redes de abastecimiento de agua, saneamiento, etc. Microf, con documentos exigidos por el art. 41 de la LS, memoria de información urbanística, ordenanzas, etc. No hay documentos de tramitación.	880/1977			
1.3.21.1	21	Fuente Álamo	3	21	Si	1.652	1.701	50	Si	1	3	PE	21.06.01	PE. Corverica S.A.	1	A	20-12-76		693/1975			
1.3.21.2	21	Fuente Álamo	3	21	Si	1.702	1.718	17	Si	1	3	PE	21.06.02	PE. "La Almanzara".	1	A	14-02-80		119/1979			
1.3.22.1	22	Jumilla	3	21	Si	1.719	1.763	45	Si	2	3	PP	22.04.01	PP. "Santa Ana".	1	A	21-02-77		728/1975			
1.3.24.1	24	Lorca									3	PP	24.04.05	PP. Y PU. "La Isla".	1	A	17-04-72	24.04.05; 24.04.03	Existen dos exp. (éste y el 24.04.05) con el mismo código. Código del PU (24.08.02).	318/1971 323/1971		Si
1.3.24.2	24	Lorca	3	21	Si	1.764	1.768	5	Si	1	3	PP	24.04.01	PP. Ovalo de Santa Paula.	1	A	29-01-71		280/1970			
1.3.24.3	24	Lorca	3	21	Si	1.769	1.788	20	Si	1	3	PP	24.04.07	PP. "La Viña".	1	A	29-05-77		171/...			
1.3.24.4	24	Lorca			No				Si	1	3	PP	24.04.06	PP. Y PU. "El Huerto".	1	A	04-05-73	024.04.02 24.04.02	Código del PU (24.08.03) Parece coincidir con el exp. nº 24.04.02.	317/1971		
1.3.26.1	26	Mazarrón	3	21 y 22	Si	1.789	1.946	158	Si	2	3	PP	26.04.01	PP. Punta Bela.	1	A	15-10-65		30/...			
1.3.26.2	26	Mazarrón	3	22	Si	1.947	1.996	50	Si	2	3	PP	26.04.02	PP. Y PU. Mar Azul o Playa Sol.	1	A	11-01-67		También consta 19/12/77. Código del PU (26.08.6)	96/...		
1.3.26.3	26	Mazarrón	3	23	Si	1.997	2.127	131	Si	2	3	PP	26.04.04	PP. Y PU. La "Cumbre".	1	A	01-02-74	1.3.26.5; 1.3.26.4	También consta 31/10/68. Código del PU (26.08.7). Aprobado condicionado a Decreto de Infraestructuras.	130/1973 373/1973		
1.3.26.4	26	Mazarrón	3	23	Si	2.128	2.160	33	Si	1	3	PP	26.04.05	PP. Ampliación de Delimitación de "La Cumbre".	1	A	03-05-74	1.3.26.5; 1.3.26.3		373/1973		
1.3.26.5	26	Mazarrón	3	23	Si	2.161	2.180	20	Si	1	3	PU	26.08.04	PU. 2ª Fase "La Cumbre".	1	A	25-05-79	1.3.26.5; 1.3.26.4	Según fichas previas al MA, aprobado excepto plano de parcelario.	1138/1979		
1.3.26.6	26	Mazarrón	3	24	Si	2.181	2.220	40	Si	1	3	PP	26.08.03	PP. Bahía 2ª. Fase.	1	A	27-06-73	1.3.26.7; 1.3.26.8		492/1973		
1.3.26.7	26	Mazarrón			No				Si	2	3	PU	26.08.01	PU. Bahía.	1	A	01-07-76	1.3.26.6; 1.3.26.8		775/1976		
1.3.26.8	26	Mazarrón	3	24	Si	2.221	2.326	106	Si	14	3	PU	26.08.05	PU. 2ª Fase. Bahía.	1	A	30-06-80	1.3.26.6; 1.3.26.7		1406/1980		
1.3.26.9	26	Mazarrón	3	24	Si	2.327	2.364	38	Si	2	3	PP	26.04.06	PP. "Playasol 2".	1	A	15-10-76	1.3.26.10	Según fichas previas MA, el 29/07/74 se resuelve no aprobar hasta tanto no lo esté el PP de Mazarrón. El 15/10/76 la CPU acuerda AD.	558/1974		
1.3.26.10	26	Mazarrón	3	24 y 25	Si	2.365	2.394	30	Si	1	3	PU	26.08.03	PU. "Playasol 2".	1	A	09-05-78	1.3.26.9		957/1978		
1.3.26.11	26	Mazarrón	4	25	Si	2.395	2.442	48	Si	1	3	PP	26.04.07	PP. Y PU. "El Rihuete".	1	A	20-12-76		Código del PU (26.08.8)	786/1976		
1.3.26.12	26	Mazarrón	4	25	Si	2.443	2.462	20	Si	1	3	PP	26.04.08	PP. Y PU. "Casasol".	1	A	21-02-77		Código del PU (26.08.9)	787/1976		
1.3.26.13	26	Mazarrón	4	25	Si	2.463	2.482	20	Si	1	3	PU	26.08.02	PU. Barrio "La Molineta".	1	A	15-10-76			?		
1.3.26.14	26	Mazarrón	4	25	Si	2.483	2.510	28	Si	1	3	PP	26.04.09	PP. PU. Urb. Colonia Rural Rusticana.	1	A	22-07-77		Según fichas previas al MA el 20/10/78 se AD el PU. Código del PU (26.08.10)	830/1976		
1.3.26.15	26	Mazarrón	4	25	Si	2.511	2.529	19	Si	2	3	PP	26.04.14	PP. Y PU. " El Alcolar".	1	A	14-02-80		Código del PU (26.08.13)	976/1978		
1.3.26.16	26	Mazarrón	4	25 y 26	Si	2.530	2.623	94	Si	3	3	PP	26.04.15	PP. Y PU. Urbanización "Volamar".	1	A	30-04-80	026.09.06	Código del PU (26.08.14)	977/1978		
1.3.26.17	26	Mazarrón	4	26	Si	2.624	2.677	54	Si	3	3	PP	26.04.12	PP y PU. "Finca Susana".	1	A	04-10-79		Código del PU (26.08.12)	1171/1979		

Nº Exp.	Nº Municipio	Caja	Rollo S.	T.A.	Inicio T.A.	Fin T.A.	Nº Tarj.A.	Micro fichas	Nº. Microf	Categ	Código	Denominación	Esta do	Fecha	Expedientes relacionados.	Notas	Nº Exp. Menú Aplic.	Nº Arch Central	Falta
1.3.26.18	26 Mazarrón									3 PP	26.04.13	PP. Cuatro Plumas.	1	A 04-10-79			1173/1979		Sí
1.3.27.1	27 Molina de Segura	4	26,27,28,29 y 30	Sí	2.678	3.358	681	Sí	29	3 PP	27.04.01	PP. PU y Modificación de "Los Marzos" y "El Montañal".	1	A 31-07-73		El 31/7/73 se aprueba el PP "Los Marzos". El 07/11/74, AD del PP "El Montañal" (567/1974) El Proyecto de Modificación de los PP Los Marzos y El Montañal (exp. 909/1977) se aprobó el 24/10/77. Código del PU (27.08.02). Exp. N° 1011/1978 del PU de los dos PP, se acuerda reparos el 20/10/78. El 4/7/79 se dió por enterada de la presentación de proyectos de accesos.	503/Marz 567/Mon1 011/78		
1.3.27.2	27 Molina de Segura									3 PP	27.04.02	PP. Y PU. "Los Conejos".	1	A 24-04-75		Código del PU (27.08.3). El PU aprobado por CPU el 21/2/77.	561/1964		Sí
1.3.27.3	27 Molina de Segura	4	30	Sí	3.359	3.432	74	Sí	1	3 PP	27.04.05	PP. Industrial La Serreta.	1	A 20-12-76			672/1975		
1.3.27.4	27 Molina de Segura	4	30	Sí	3.433	3.446	14	Sí	1	3 PP	27.04.04	PP. El Sifón.	1	A 01-07-76	3.5.27.1		677/1975		
1.3.27.5	27 Molina de Segura	4	30	Sí	3.447	3.483	37	Sí	1	3 PP	27.04.09	PP y PU. Bernal Carbonell.	1	A 03-11-78		Código del PU (27.08.4).	742/1975		
1.3.27.6	27 Molina de Segura	4	30	Sí	3.484	3.523	40	Sí	3	3 PE	27.06.1	PE. Para instalar Parque Municipal.	1	A 22-07-77			785/1976		
1.3.27.7	27 Molina de Segura	4	30 y 31	Sí	3.524	3.602	79	Sí	2	3 PP	27.04.10	PP. El Chorrico.	1	A 04-10-79		Según fichas previas al MA se trata de una Modif. PG y PP "El Chorrico".	801/1976		
1.3.27.8	27 Molina de Segura	4	31	Sí	3.603	3.638	36	Sí	2	3 PE	27.06.02	PE. Huerto Capote.	1	A 09-05-78			952/1977		
1.3.27.9	27 Molina de Segura	4	31	Sí	3.639	3.641	3	Sí	1	3 PP	27.04.07	PP. Calificación de Suelo Urbano Barrio de Fátima y San Antonio.	1	A 27-02-78			964/1978		
1.3.27.10	27 Molina de Segura			No				Sí	1	3 PP	27.04.12	PP. Zona Nordeste. (Polideportivo Municipal).	1	A			965/1978		
1.3.27.11	27 Molina de Segura	4	31 y 32	Sí	3.642	3.762	121	Sí	3	3 PP	27.04.08	PP. La Alcayna.	1	A 09-05-78			1175/79		
1.3.27.12	27 Molina de Segura	4	32	Sí	3.763	3.872	110	Sí	3	3 PU	27.08.01	PU. La Alcayna.	1	A 04-07-79			117/1979		
1.3.27.13	27 Molina de Segura	4	32	Sí	3.873	3.912	40	Sí	1	3 PP	27.04.16	PP. "La Polvorista".	1	A 30-06-80	2.3.27.02; 3.3.27.02; 3.3.27.04		967/1978		
1.3.27.14	27 Molina de Segura	4	33	Sí	3.913	3.964	52	Sí	2	3 PP	27.04.11	PP. Lo Piqueras.	1	A 13-11-79			119/1979		
1.3.27.15	27 Molina de Segura	4	33	Sí	3.965	4.027	63	Sí	1	3 PP	27.04.17	PP. El Panderón.	1	A 18-09-80			?		
1.3.30.1	30 Murcia			No				Sí	1	3 PP	30.04.03	PP. Sector Condomina.	1	A 21-12-67	30.04.03.	No existen TA. Coincide con el N° exp.: 30.04.03. (Dos expedientes con mismo nombre, fecha y código).	162/...	2.201	Sí
1.3.30.2	30 Murcia			No				Sí	1	3 PP	30.04.07	PP. Ordenanzas de Edificación.	1	A 23-07-70		Aprobado por R.M. excluyendo las zonas 1-a, 1-b y 1-c del PG. A que se refieren los anexos I y III. Regirán transitoriamente hasta la aprobación de la Revisión del Plan.	253/1970		
1.3.30.3	30 Murcia	5	33	Sí	4.028	4.067	40	Sí	1	3 PP	30.04.08	PP. Sector Universitario.	1	A 23-07-70	30.04.08; 30.04.01; 30.04.02; 30.04.15; 30.07.04; 30.09.01; 30.09.08	Coincide con el N° exp.: 30.04.08	262/1970	5.289	
1.3.30.4	30 Murcia	5	33	Sí	4.068	4.080	13	Sí	1	3 PP	30.04.09	PP. Terrenos de La Ñora.	1	A 06-11-70	30.04.09	Según el MA exp. 277/1970 fue aprobado el 29/1/71. Coincide con el N° Exp: 30.04.09. (Dos expedientes con mismo nombre, fecha y código).	277/1970	5.425	

Nº Exp.	Nº Municipio	Caja	Rollo S.	T.A.	Inicio T.A.	Fin T.A.	Nº Tarj.A.	Micro fichas	Nº. Microf	Categ	Código	Denominación	Esta do	Fecha	Expedientes relacionados.	Notas	Nº Exp. Menú Aplic.	Nº Arch Central	Falta	
1.3.30.5	30 Murcia	5	33	Si	4.081	4.085	5	Si	1	3 PP	30.04.22	PP. Los Teatinos.	1	A	12-06-75		279/1970			
1.3.30.6	30 Murcia	5	33 y 34	Si	4.086	4.131	46	Si	1	3 PP	30.04.10	PP. Finca "La Torre".	1	A	19-04-71	30.04.06	Aprobado por la C.C.Urbanismo y publicado BOE el 19/04/71.	302/1971		
1.3.30.7	30 Murcia	5	34	Si	4.132	4.147	16	Si	1	3 PP	30.04.17	PP. Poligono "La Horticola".	1	A	06-03-73			316/1971		
1.3.30.8	30 Murcia	5	34	Si	4.148	4.149	2	Si	1	3 PP	30.04.11	PP. Huerta del Marqués.	1	A	31-07-71		AD.13/12/1972 según MA	341/1971		
1.3.30.9	30 Murcia	5	34	Si	4.150	4.178	29	Si	2	3 PE	30.04.12	PERI. "Cuesta de la Magdalena".	1	A	31-07-71	30.01.04; 30.01.05; 30.10.09	Código del PE (30.06.4)	342/1971		
1.3.30.10	30 Murcia	5	34	Si	4.179	4.205	27	Si	1	3 PP	30.04.14	PP. Zona de los Garres.	1	A	13-03-72			377/1972		
1.3.30.11	30 Murcia	5	34	Si	4.206	4.242	37	Si	1	3 PE	30.04.16	PERI. Poligono "Santa Eulalia".	1	A	04-12-72		Visto por la C.C.U y aprobado por OM.	453/1972		
1.3.30.12	30 Murcia	5	34	Si	4.243	4.266		Si	1	3 PP	30.04.18	PP. Finca del Tiro en Espinado	1	A	27-07-73			469/1973		Si
1.3.30.13	30 Murcia	5		No				Si	1	3 PP	30.04.19	PP. Terrenos de Algezares.	1	A	27-07-73			491/1973		
1.3.30.14	30 Murcia	5	34	Si	4.267	4.286	20	Si	1	3 PP	30.04.20	PP. En Santomera.	1	A	29-09-73			?		
1.3.30.15	30 Murcia	5	34 y 35	Si	4.287	4.416	130	Si	10	3 PP	30.04.21	PP. Y PU. Infante D. Juan Manuel.	1	A	07-06-75 22-12-76		Código del PU (30.08.1). En la fichas previas al MA aparece otra fecha de AD 21/01/76.	688/1975 715/1975		
1.3.30.16	30 Murcia	5	35	Si	4.417	4.449	33	Si	1	3 PE	30.06.3	PERI. Isabel La Católica.	1	A	12-05-76			726/1975		
1.3.30.17	30 Murcia	5	35 y 36	Si	4.450	4.491	42	Si	3	3 PP	30.04.23	PP. Y PU. El Palmar.	1	A	14-03-77		Código del PU (30.08.02). Denegado por OM el 31/07/76, se presenta Recurso Alzada que se estima el 14/03/77. El 9/05/78 la CPU aprueba el PU.	744/1975		
1.3.30.18	30 Murcia	5	36	Si	4.604	4.614	11	Si	3	3 PP	30.04.24	PP. La Ñora.	1	A	04-10-79			950/1977		
1.3.33.1	33 Puerto Lumbreras			No				Si	1	3 PP	33.04.01	PP. José Foulquie y Hnos.	1	A				?		
1.3.35.1	35 San Javier	5	36 y 37	Si	4.615	4.775	161	Si	3	3 PU	35.08.01	PU. De La Manga.	1	A			Según fichas previas al MA puede tratarse del exp. 203/1969 aprobado por la CPU el 24/05/69.	203/1969		
1.3.35.2	35 San Javier	5	37	Si	4.776	4.831	56	Si	1	3 PU	35.08.02	PU. Campomar.	1	A	19-01-68		En Santiago de la Ribera.	97/...		
1.3.35.3	35 San Javier	5	37	Si	4.832	4.870	39	Si	2	3 PU	35.08.03	PU. Punta Calera-Los Narejos	1	A	15-05-68		Los Alcázares	122/1968		
1.3.35.4	35 San Javier	5	37	Si	4.871	4.872	2	Si	1	3 PP	35.04.09	PP. Modificación Plano Parcelario	1	A	27-07-72			?		
1.3.35.5	35 San Javier	5	37 y 38	Si	4.873	4.916	44	Si	2	3 PX	35.04.01	PX y PU. Finca "Los Espejos".	1	A	15-05-68		Código del PU (35.08.10)	?		
1.3.35.6	35 San Javier			No				Si	2	3 PP	35.04.03	PP. Extremo Norte Hacienda.	1	A		1.3.35.18	Según fichas previas al MA, visto por la CPU el 31/10/68. Puede ser el mismo exp., que el 1.3.35.7	177/1968		
1.3.35.7	35 San Javier	5	38	Si	4.917	4.934	18	Si	1	3 PP	35.04.02	PP. La Manga del Mar Menor (Veneciola)	1	A	31-10-68	1.3.35.18	Según fichas previas al MA, visto por la CPU el 31/10/68. Puede ser el mismo exp., que el 1.3.35.6	177/1968		
1.3.35.8	35 San Javier	5	38	Si	4.935	4.943	9	Si	1	3 PP	35.04.05	PP. En Santiago de la Ribera.	1	A	05-02-69		Coop. Virgen del Carmen.	193/...		
1.3.35.9	35 San Javier			No				Si	5	3 PU	35.08.04	PU. Torres Blancas.	1	A	05-02-69			?		
1.3.35.10	35 San Javier	5	38 y 39	Si	4.944	5.081	138	Si	1	3 PU	35.08.05	PU. Hacienda La Manga de San Javier.	1	A	24-05-69			203/1969		
1.3.35.11	35 San Javier	5	39	Si	5.082	5.127	46	Si	1	3 PP	35.04.06	PP. Puerto Deportivo del Estacio en "La Manga del Mar Menor".	1	A	12-08-69			211/...		
1.3.35.12	35 San Javier	5	39	Si	5.128	5.148	21	Si	1	3 PP	35.08.11	PP. Y PU. Las Palmeras. Los Alcázares.	1	A	29-01-73		Código del PU (35.08.12). Los Alcázares	29-04-00		
1.3.35.13	35 San Javier	5	39	Si	5.149	5.207	59	Si	1	3 PP	35.04.08	PP. Y PU. "La Estrella"	1	A	21-04-72		Código del PU (35.08.11).	251/1970		

Nº Exp.	Nº Municipio	Caja	Rollo S.	T.A.	Inicio T.A.	Fin T.A.	Nº Tarj.A.	Micro fichas	Nº. Microf	Categ	Código	Denominación	Esta do	Fecha	Expedientes relacionados.	Notas	Nº Exp. Menú Aplic.	Nº Arch Central	Falta
1.3.35.14	35 San Javier	5	39	Si	5.208	5.234	27	Si	1	3 PP	35.04.07	PP. En Santiago de la Ribera. "Virgen de la Fuensanta".	1	A	28-01-71		281/1970		
1.3.35.15	35 San Javier	5	39	Si	5.235	5.261	27	Si	3	3 PP	35.04.10	PP. "Virgen de la Fuensanta".	1	A	27-07-72	Parece tratarse de un Proyecto de Urbanización.	322/1971		
1.3.35.16	35 San Javier	5	40	Si	5.262	5.340	79	Si	1	3 PU	35.08.06	PU. Nave Hacienda Dos Mares en La Manga del Mar Menor.	1	A	27-06-73		488/1973		
1.3.35.17	35 San Javier	5	40	Si	5.341	5.353	13	Si	1	3 PP	35.04.12	PP. Proyecto Reformado de Puerto deportivo en La Manga del Mar Menor.	1	A	04-10-73		503/1973		
1.3.35.18	35 San Javier	5	40	Si	5.354	5.364	11	Si	3	3 PU	35.08.07	PU. Extremo Norte de la Hacienda de La Manga de San Javier.	1	A	26-11-73	1.3.35.6; 1.3.35.7	516/1973		
1.3.35.19	35 San Javier	5	40 y 41	Si	5.365	5.508	144	Si	2	3 PP	35.04.17	PP. Y PU. Finca Torreminguez.	1	A	03-11-76	Código del PU (35.08.14)	592/1974		
1.3.35.20	35 San Javier	5	41	Si	5.509	5.548	40	Si	4	3 PP	35.04.14	PP. Zona del Puerto Deportivo de Base o Invernada (Interior).	1	A	25-04-75		613/1974		
1.3.35.21	35 San Javier	5	41	Si	5.549	5.613	65	Si	2	3 PU	35.08.09	PU. Del Área Extraportuaria colindante con el Puerto Deportivo Interior de Base o Invernada "Tomás Maestre" de La Manga.	1	A	21-02-77		823/1976		
1.3.35.22	35 San Javier	5	41	Si	5.614	5.650	37	Si	1	3 PP	35.04.15	PP. De Extensión Urbana de la Zona del Puerto Deportivo Exterior de Base o Invernada "Tomás Maestre" La Manga.	1	A	27-10-75		702/1975		
1.3.35.23	35 San Javier							Si	1	3 PP	35.04.16	PP. Y PU. Los Pozuelos.	1	A	01-07-76	Faltan tarjetas. Código del PU (35.08.13). AD según MA el 27/10/75.	708/1975		Si
1.3.35.24	35 San Javier	6	42	Si	5.651	5.696	46			3 PE	35.06.03	PERI y PU. En Santiago de la Ribera.	1	A	21-02-77	Falta Microf. Código del PU (35.08.15)	761/1976		Si
1.3.35.25	35 San Javier							No	0	3 PP	35.06.03	PP. Ciudad Jardin.	1	A	20-10-78	Según el MA, esta fecha es de CCPT siendo la Toma Conocimiento el 8/05/95	983/1978		Si
1.3.37.01	37 Torre Pacheco	6	42	Si	5.697	5.704	8	Si	1	3 PU	37.08.01	PU. En Los Alcázares. Cooperativa de viviendas Ntra. Sra. De la Asunción.	1	A	07-11-74		582/1974		
1.3.38.01	38 Torres de Cotillas	6	42	Si	5.705	5.736	32	Si	1	3 PP	38.04.01	PP. El Coto	1	A	23-07-79		101/1978		
1.3.38.02	38 Torres de Cotillas	6	42	Si	5.737	5.757	21	Si	1	3 PP	38.04.02	PP. Las Palmeras.	1	A	14-02-80	Según MA la AD es el 30/12/78	101/1978		
1.4.01.01	01 Abanilla	6	42	Si	1	35	35	Si	2	4 DSU	01.03.01	Delimitación de Suelo Urbano de Abanilla.	1	A		18/12/78 AD según MA	840/1978		
1.4.04.02	04 Albudeite	6	42	Si	36	50	15	Si	2	4 DSU	04.03.01	Delimitación de Suelo Urbano de Albudeite.	1	A		Según ficha previa al MA la CPU acordó su aprobación el 18/12/78.	840-II		
1.4.06.03	06 Aledo	6	42	Si	51	59	9	Si	2	4 DSU	06.03.01	Delimitación de Suelo Urbano de Aledo.	1	A		Según ficha previa al MA la CPU acordó su aprobación el 18/12/78.	840-III		
1.4.07.04	07 Alguazas	6	42 y 43	Si	60	115	56	Si	4	4 DSU	07.03.01	Delimitación de Suelo Urbano de Alguazas.	1	A	20-12-76	Según ficha previa al MA el 20/12/76 la CPU acordó no aprobar la DSU.	788/1976		
1.4.10.05	10 Beniel	6	43	Si	116	142	27	Si	2	4 DSU	10.03.01	Delimitación de Suelo Urbano de Beniel.	1	A		Según ficha previa al MA la CPU acordó su aprobación el 18/12/78.	840-IV		
1.4.14.06	14 Campos del Río	6	43	Si	143	173	31	Si	2	4 DSU	14.03.01	Delimitación de Suelo Urbano de Campos del Río.	1	A		Según ficha previa al MA la CPU acordó su aprobación el 30/01/79.	840-VI		
1.4.18.07	18 Ceutí	6	43	Si	174	203	30	Si	2	4 DSU	18.03.01	Delimitación de Suelo Urbano de Ceutí.	1	A		Según MA la AD fue el 18/12/78	840/1978		
1.4.23.08	23 Librilla	6	43	Si	204	230	27	Si	1	4 DSU	23.03.01	Delimitación de Suelo Urbano de Librilla.	1	A			840-VIII/82		
1.4.28.09	28 Moratalla	6	43	Si	231	262	32	Si	2	4 DSU	28.03.01	Delimitación de Suelo Urbano de Moratalla.	1	A	24-10-77	Según ficha previa al MA la CPU acordó su aprobación el 23/03/79. Con anterioridad la CPU acordó no aprobar este proyecto en varias ocasiones por reparos con fechas 24/10/77, 27/02/78 y 20/10/78.	872/1977		
1.4.31.10	31 Ojós	6	43	Si	263	271	9	Si	2	4 DSU	31.03.01	Delimitación de Suelo Urbano de Ojós.	1	A			?		
1.4.32.11	32 Pliego	6	43 y 44	Si	272	303	32	Si	2	4 DSU	32.03.01	Delimitación de Suelo Urbano de Pliego.	1	A			¿/1982		
1.4.34.12	34 Ricote	6	44	Si	304	307	4	Si	2	4 DSU	34.03.01	Delimitación de Suelo Urbano de Ricote.	1	A			?		

Nº Exp.	Nº Municipio	Caja	Rollo S.	T.A.	Inicio T.A.	Fin T.A.	Nº Tarj.A.	Micro fichas	Nº. Microf	Categ	Código	Denominación	Esta do	Fecha	Expedientes relacionados.	Notas	Nº Exp. Menú Aplic.	Nº Arch Central	Falta
1.4.37.13	37 Torre Pacheco	6	44	Si	308	332	25	Si	1	4 DSU	37.03.01	Delimitación de Suelo Urbano de Torre Pacheco.	1	A	20-12-76	Según fichas previas al MA el 20/12/76 fue visto por la CPU, se acordó su aprobación y se publicó en el BOP 8/1/77.	793/1976		
1.4.39.14	39 Totana	6	44	Si	333	384	52	Si	1	4 DSU	39.03.01	Delimitación de Suelo Urbano de Totana.	1	A	30-06-80	3.1.39.9 Según fichas previas MA: Exp. nº 927/1977, Avance del P.G.O.U de Totana. Visto CPU 27/02/77 aprobado a efectos art.28. Comisión 18/12/78 y BOP 22/1/79. Posterior aprobación de NN.SS. con exp. 1722/1982.	1405/1980		
1.4.40.15	40 Ulea	6	44	Si	385	393	9			4 DSU	40.03.01	Delimitación de Suelo Urbano de Ulea.	1	A		No se encuentra supuesta Microf	?		Si
1.4.42.16	42 Villanueva	6	44	Si	394	405	12	Si	2	4 DSU	42.03.01	Delimitación de Suelo Urbano de Villanueva.	1	A			?		
1.5.03.01	03 Aguilas	6	44	Si	1	8	8	Si	1	5 ED	03.07.03	ED. En Urbanización Playas de la Calabardina.	1	A	24-10-77	"ED en parcela A.27(1)- A.27(7). De PE Turístico "Urbanización Playas de Calabardina". Microf, con memoria y doc, tramitación. Se aporta comunicación acuerdo de CPU del 24/10/77 la el que se da por enterada de la aprobación por parte del Ayuntamiento.	897/1977		
1.5.03.02	03 Aguilas	6	44	Si	9	12	4	Si	1	5 ED	03.07.01	ED. Modificación de anchuras de viales en Fransenada.	1	A	15-10-76	Microf, con memoria y doc, tramitación. Se aporta acuerdo de la CPU donde la Comisión se dio por enterada.	799/1976		
1.5.03.03	03 Aguilas	6	44	Si	13	25	13	Si	1	5 ED	03.07.02	ED. De una parcela en Crta. De Vera.	1	A	27-02-77	En las TA se denomina "ED de propuesta Aguilas 2000 S.A, junto a Ctra. de Vera". Las microf, contienen doc. tramitación aunque no se aporta acuerdo CPU. La aprobación por Ayuntamiento el 5/10/77. Consta que hubo modificación de ED según escrito 25/2/78 donde se proponía bajar una planta en C/ Ramón y Cajal.	925/1977		
1.5.05.01	05 Alcantarilla	6	44	Si	26	27	2	Si	1	5 ED	05.07.01	ED. Manzana delimitada por C/San Gabriel, C/San Sebastián y C/Cartagena.	1	A	27-02-78		912/1977		
1.5.05.02	05 Alcantarilla	6	44	Si	28	33	6	Si	1	5 ED	05.07.04	ED. En C/Maestro Eusebio Martínez y Palmera.	1	A	04-07-79	En el MA esta fecha se corresponde con la notificación	1014/1978		
1.5.05.03	05 Alcantarilla	6	44	Si	34	38	5	Si	1	5 ED	05.07.05	ED. En C/Maestro Eusebio Martínez y Palmera.	1	A	04-10-79		1184/1979		
1.5.12.01	12 Bullas	6	44	Si	39	40	2	Si	1	5 ED	12.07.01	ED. De zona comprendida entre C/Mendivia, Camino del Río y C/Límite.	1	A	25-05-79		1132/1979		
1.5.15.01	15 Caravaca	6	44	Si	41	43	3	Si	1	5 ED	15.07.01	ED. Manzana situada entre las calles Dr. Fleming y Castilla, Travesía de Trafalgar y calle en formación.	1	A	24-10-77		869/1977		
1.5.15.02	15 Caravaca	6	44	Si	44	44	1	Si	1	5 ED	15.07.04	ED. Alineaciones C/Abrevadero.	1	A	27-02-78		953/1977		
1.5.16.01	16 Cartagena									5 ED	16.07.01	ED. Para construcción de 30 viv. y locales en Edif. Géminis.	1	A	24-10-77		879/1977		Si
1.5.16.02	16 Cartagena	6	44 y 45	Si	46	72	27	Si	1	5 ED	16.07.02	ED. Solar en Paseo Alfonso XIII y C/Carlos III.	1	A	24-10-77		883/1977		
1.5.16.03	16 Cartagena	6	45	Si	73	84	12	Si	1	5 ED	16.07.03	ED. En solar Paseo Alfonso XIV.	1	A	09-05-78		885/1977		
1.5.16.04	16 Cartagena	6	45	Si	85	89	5	Si	1	5 ED	16.07.04	ED. En C/Carlos III y Gral. Primo de Rivera.	1	A	09-05-78		905/1977		
1.5.16.05	16 Cartagena									5 ED	16.07.05	ED en Edificio Géminis.	1	A	09-05-78		920/1977		Si
1.5.16.06	16 Cartagena	6	45	Si	90	91	2	Si	1	5 ED	16.07.06	ED en C/Carlos III y Travesía Castillo Olite.	1	A	09-05-78		942/1977		
1.5.16.07	16 Cartagena	6	45	Si	92	92	1	Si	1	5 ED	16.07.08	ED. En C/Carlos III espalda de Alfonso XIII.	1	A	23-03-79		1050/1978		

Nº Exp.	Nº Municipio	Caja	Rollo S.	T.A.	Inicio T.A.	Fin T.A.	Nº Tarj.A.	Micro fichas	Nº. Microf	Categ	Código	Denominación	Esta do	Fecha	Expedientes relacionados.	Notas	Nº Exp. Menú Aplic.	Nº Arch Central	Falta
1.5.19.01	19 Cieza	6	45	Si	93	96	4	Si	1	5 ED	19.07.01	ED sobre Alineación de Volumen de la manzana sita entre Avda. Juan XXIII, Camino del Molinico y Avda. Circunvalación	1	A	27-02-78		946/1977		
1.5.19.02	19 Cieza	6	45	Si	97	102	6	Si	1	5 ED	19.07.02	ED. Ordenación demanzana sita entre Paseo de los Mártires, C/Lope de Vega, Avda. del Caudillo y C/Carteya.	1	A	27-02-78		948/1977		
1.5.19.03	19 Cieza	6	45	Si	103	106	4	Si	1	5 ED	19.07.03	ED. En Avda. Juan XXIII y C/José Pérez Gómez.	1	A	09-05-78		972/1977		
1.5.19.04	19 Cieza	6	45	Si	107	109	3	Si	1	5 ED	19.07.04	ED. En Camino de la Fuente y ferrocarril de Chinchilla-Cartagena.	1	A	23-03-79	Según MA la AD es el 20/10/78.	988/1978		
1.5.19.05	19 Cieza	6	45	Si	110	115	6	Si	1	5 ED	19.07.05	ED. En prolongación Avda. de Italia.	1	A	25-05-79		1146/1979		
1.5.21.01	21 Fuente Álamo	6	45	Si	116	121	6	Si	1	5 ED	21.07.04	ED. En los Meroños-Balsapintada.	1	A	19-12-79	Según MA la AD es el 27/02/78.	935/1977		
1.5.21.02	21 Fuente Álamo	6	45	Si	122	124	3	Si	1	5 ED	21.07.01	ED. En Balsapintada.	1	A	30-11-78	Según MA la AD es el 09/05/78.	955/1977		
1.5.21.03	21 Fuente Álamo	6	45	Si	125	129	5	Si	1	5 ED	21.07.02	ED. En terrenos junto C/Gran Via.	1	A	30-12-78	Según MA la AD es el 09/05/78.	956/1977		
1.5.21.04	21 Fuente Álamo	6	45	Si	130	137	8	Si	1	5 ED	21.07.03	ED. En C/ Onésimo Redondo y Gran Via.	1	A	26-07-79		1157/1979		
1.5.21.05	21 Fuente Álamo	6	45	Si	138	145	8	Si	1	5 ED	21.07.05	ED. En Zona de Ensanche.	1	A	30-04-80		1245/1979		
1.5.21.06	21 Fuente Álamo	6	45	Si	146	148	3	Si	1	5 ED	21.07.06	ED. En Balsapintada.	1	A	30-06-80	En el MA no consta ninguna fecha de AD.	1389/1980		
1.5.21.07	21 Fuente Álamo	6	45	Si	149	161	13	Si	1	5 ED	21.07.07	ED. En el núcleo de la población.	1	A	30-06-80		1402/1980		
1.5.22.01	22 Jumilla	6	45	Si	162	163	2	Si	1	5 ED	22.07.01	ED. Alineación Ronda Oeste.	1	A	13-06-76		743/1976		
1.5.22.02	22 Jumilla	6	45	Si	164	173	10	Si	1	5 ED	22.07.02	ED. En C/ General Moscardó, Ramón y Cajal, Cánovas del Castillo y Aljibico.	1	A	19-12-79		1204/1979		
1.5.24.01	24 Lorca	6	45	Si	174	191	18	Si	1	5 ED	24.07.02	ED. Gran Centro Residencial Santa Clara.	1	A	28-07-78		984/1978		
1.5.24.02	24 Lorca	6	45	Si	193	200	8	Si	1	5 ED	24.07.03	ED. Ovalo de Santa Paula.	1	A	28-07-78		985/1978		
1.5.24.03	24 Lorca	6	45	Si	201	204	4	Si	1	5 ED	24.07.04	ED. Castillo de Lorca.	1	A	28-07-78		986/1978		
1.5.24.04	24 Lorca	6	45	Si	205	210	6	Si	1	5 ED	24.07.05	ED. Promotor Bertrand, C.A.	1	A	28-07-78	En el MA no tiene nombre, aunque coincide la fecha de AD.	994/1978		
1.5.26.01	26 Mazarrón	6	45	Si	211	214	4	Si	1	5 ED	26.07.02	ED. Alineación C/ San Ginés, Las Torres y Plaza de Mar.	1	A	15-10-76		802/1976		
1.5.26.02	26 Mazarrón	6	45	Si	215	216	2	Si	1	5 ED	26.07.03	ED. Prolongación C/ Viriato.	1	A	22-07-77	Según MA la AD es el 21/02/77.	819/1976		
1.5.26.03	26 Mazarrón	6	45	Si	217	217	1	Si	1	5 ED	26.07.04	ED. Alineación C/ Pelayo, sin nombre, Montañica y C/ Recalcados.	1	A	24-10-77		865/1977		
1.5.26.04	26 Mazarrón	6	45	Si	218	218	1	Si	1	5 ED	26.07.05	ED. Calles "A", Sta. María, Carrasco y Plaza resultante de confluencia.	1	A	24-10-77		866/1977		
1.5.26.05	26 Mazarrón									5 ED	26.07.06	ED. Alineación C/ San Antonio y Gómez Jadana.	1	A	24-10-77		871/1977		Si
1.5.26.06	26 Mazarrón	6	45	Si	219	219	1	Si	1	5 ED	26.07.07	ED. De Ordenación Volúmenes en calles "A" y San Ginés.	1	A	24-10-77	26.09.05	896/1977		
1.5.26.07	26 Mazarrón	6	45	Si	220	237	18	Si	1	5 ED	26.07.08	ED. Ordenación de Volúmenes en Zonas "D". (El Riguete). Puerto de Mazarrón.	1	A	24-10-77		898/1977		
1.5.26.08	26 Mazarrón	6	45	Si	238	238	1	Si	1	5 ED	26.07.09	ED. Alineación C/García Alix.	1	A	27-02-78		943/1977		
1.5.26.09	26 Mazarrón	6	45	Si	239	242	4	Si	1	5 ED	26.07.10	ED. En Zonas "C" y "D". (El Riguete).	1	A	23-02-79	Según MA la AD es el 23/03/79.	1060/1978		
1.5.26.10	26 Mazarrón	6	45	Si	243	245	3	Si	1	5 ED	26.07.11	ED. Ordenación de volúmenes de manzana sita entre Avda. José Antonio. C/ Fundición, C/ S. José y C/ Rambla.	1	A	25-05-79		1135/1979		

Nº Exp.	Nº Municipio	Caja	Rollo S.	T.A.	Inicio T.A.	Fin T.A.	Nº Tarj.A.	Micro fichas	Nº. Microf	Categ	Código	Denominación	Esta do	Fecha	Expedientes relacionados.	Notas	Nº Exp. Menú Aplic.	Nº Arch Central	Falta
1.5.26.11	26 Mazarrón	6	45	Si	246	253	8	Si	1	5 ED	26.07.13	ED. Apertura calle señalamiento dirección, rasantes y ordenación de volúmenes.	1	A	30-04-80		1273/1979		
1.5.27.01	27 Molina de Segura	6	45	Si	254	258	5	Si	1	5 ED	27.07.06	ED. Alineaciones de una manzana en Primo de Rivera, Vereda de la Huerta y desvío de la Ctra. Nacional 301.	1	A	27-02-77		936/1977		
1.5.28.01	28 Moratalla	6	45 y 46	Si	259	268	10	Si	1	5 ED	28.07.01	ED. Promovido por D. Lucio Fernández Hervás.	1	A	20-10-78	Según MA la AD fue el 22/07/77.	842/1977		
1.5.30.01	30 Murcia							Si	1	5 ED	30.07.16	ED. Dictamen sobre Estudios de Detalle.	1	A	20-10-78	Faltan tarjetas según Cuaderno de Códigos.	929/1977		Si
1.5.30.02	30 Murcia	6	46	Si	269	276	8	Si	1	5 ED	30.07.17	ED. Avda. Sánchez Arjona, Camino de Monteagudo.	1	A	23-03-79	Según MA la AD es el 23/03/76.	1058/1978		
1.5.30.03	30 Murcia	6	46	Si	277	280	4	Si	1	5 ED	30.07.18	ED. En solar de C/Cigarral.	1	A	23-03-79		1059/1978		
1.5.30.04	30 Murcia	6	46	Si	281	293	13	Si	1	5 ED	30.07.19	ED. Edificio "Las Luisas".	1	A		Según MA la AD es el 25/05/79.	1137/1979		
1.5.30.05	30 Murcia	6	46	Si	294	303	10	Si	1	5 ED	30.07.20	ED.en terrenos de la Ctra. El Palmar a Beniján. Los Garres.	1	A	04-07-79		1160/1979		
1.5.30.06	30 Murcia									5 ED	30.07.21	ED. Para apertura de una calles entre las de San Juan, Hernández Mora y Escuelas.	1	A	04-07-79		1161/1979		Si
1.5.30.07	30 Murcia							Si	1	5 ED	30.07.22	ED. Escrito sobre conformidad de reparos.	1	A	26-07-79	Faltan tarjetas según Cuaderno de Códigos.	1189/1979		Si
1.5.30.08	30 Murcia							Si	1	5 ED	30.07.23	ED. "El Palmar" nº1.	1	A		Faltan tarjetas según Cuaderno de Códigos.	1213/1979		Si
1.5.35.01	35 San Javier	6	46	Si	304	314	11	Si	1	5 ED	35.07.01	ED. Proyecto de alineación y trazado de calles en la zona urbana.	1	A	20-12-77		?		
1.5.35.02	35 San Javier			No				Si	1	5 ED	35.07.02	ED. Situado en Ctra. Los Sáez.	1	A	22-07-77		864/1977		
1.5.35.03	35 San Javier	6	46	Si	315	321	7	Si	1	5 ED	35.07.03	ED. En "Los Pozuelos" y "Campomar".	1	A	20-10-78		987/1978		
1.6.30.01	30 Murcia	6	52	Si	1	286	286	Si	9	6 INUR	30.10.29	INSTITUTO NACIONAL DE URBANIZACIÓN. Poligono Industrial Oeste de Murcia.	1	A		No consta fecha de AD. En MA existe un PPI con nº 80/1986 con la misma denominación pero sin AD. Este nº de exp., tiene otro código 30.10.29.	?		
1.7.21.01	21 Fuente Álamo	6	52 y 53	Si	1	54	54	Si	1	7 OV	21.10.01	Escrito sobre PP. En Término Municipal de Fuente Álamo.	1	A			?		
1.7.21.02	21 Fuente Álamo	6	53	Si	55	108	54	Si	2	7 OV	21.10.02	Escrito sobre Proyecto de Ejecución de Urbanización Fase "A" en Fuente Álamo.	1	A			?		
1.7.27.01	27 Molina de Segura	6	53	Si	109	149	41	Si	1	7 OV	27.10.03	Escrito sobre PP y Modificación del PG. en "Los Valientes".	1	A			?		
1.7.30.01	30 Murcia	6	53	Si	1	14	14	Si	1	7 OV	30.10.25	Documentación sobre ED. En Santo Ángel promovido por D. Iluminada Gil Espinosa.	1	A		Coincide con el Código (30.07.24)	?		
1.7.30.02	30 Murcia	6	53	Si	1	16	16	Si	1	7 OV	30.10.26	Escrito sobre modificación del PG. en el Sector de la Antigua Estación de Santiago y Zaraiche.	1	A			?		
1.7.30.03	30 Murcia	6	53	Si	15	23	9	Si	1	7 OV	30.10.27	Documentación sobre ED en Aljucer nº1.	1	A		Coincide con el Código (30.07.25)	?		
	30 Murcia	6	53	Si	150	169	20	Si	1	7 OV	30.10.28	Documentación sobre el PP. Monte Azahar.	1	A		Coincide con el Código (30.04.25)	?		
1.7.36.01	36 San Pedro	6	53	Si	1	20	20	Si	2	7 OV	36.10.02	Escrito sobre solicitud de Licencia de Obras por silencio administrativo del Ayuntamiento.	1	A			?		
1.7.40.01	40 Ulea	6	53	Si	1	5	5	Si	1	7 OV	40.10.01	Solicitud de modificación del Perimetro Urbano	1	A		Este nº exp., también tiene el Código 40.03.2	?		
2.3.09.01	09 Archena	7	46	Si	1	37	37	Si	1	3 PU	09.08.01	PU. "Los Palacios".	2	D	29-07-74		560/1974		
2.3.16.01	16 Cartagena			No				Si	1	3 PP	16.04.18	PP. "El Carmoli". (Urrutias).	2	D		16.09.06	112/...		

Nº Exp.	Nº Municipio	Caja	Rollo S.	T.A.	Inicio T.A.	Fin T.A.	Nº Tarj.A.	Micro fichas	Nº. Microf	Categ	Código	Denominación	Esta do	Fecha	Expedientes relacionados.	Notas	Nº Exp. Menú Aplic.	Nº Arch Central	Falta	
2.3.16.02	16 Cartagena			No				Si	1	3 PP	16.04.16	PP. "El Molinete".	2	D	29-01-71	1.3.16.10; 16.09.03; 16.09.08	AD posterior el 13/05/72	278/1970		
2.3.16.03	16 Cartagena			No				Si	1	3 PP	16.04.19	PP. "La Loma" de las Canteras.	2	D			Según fichas previas al MA la CCU deniega la aprobación el 8/11/73.	502/1973		
2.3.16.04	16 Cartagena	7	46	Si	38	114	77	Si	1	3 PP	16.04.20	PP. De "Costa Paradiso".	2	D		"PP de Ordenación Urbana Costa Paradiso". DN según fichas previas al MA el 31/10/74. Recurrido y desestimado el recurso con fecha 9/12/75. (Zona Salinas de Calblanque).	569/1974			
2.3.16.05	16 Cartagena	7	46 y 47	Si	115	150	36	Si	1	3 PP	16.04.23	PP. "El Vivero".	2	D		16.09.13	DN según MA el 07/06/74. Aprobación del TR el 25/02/99	574/1974		
2.3.16.06	16 Cartagena	7	47	Si	151	193	43	Si	2	3 PP	16.04.24	PP. "Mar de Cristal".	2	D		1.3.16.12; 1.3.16.13; 16.04.32; 16.01.11; 16.09.19; 16.09.21; 16.09.22	Aunque en el MA no consta la AD de este PP, según la presente documentación se AD el 20/10/78, exp. 1.3.16.12. (en MA exp. nº 1033/1978).	446/1972		
2.3.21.01	21 Fuente Álamo	7	47	Si	194	220	27	Si	1	3 PP	21.04.02	PP. José Antonio Bernal Murcia.	2	D	23-03-79			1051/1978		
2.3.21.02	21 Fuente Álamo			No				Si	1	3 PP	21.04.01	PP. En la Alberda de Lorca	2	D	13-03-72		Según fichas previas al MA, denegado por OM el 13/3/72.	378/1972		
2.3.26.01	26 Mazarrón			No				Si	2	3 PP	26.04.10	PP. y PU. "Isla de Paco".	2	D	29-09-78	026.09.01; 26.09.04; 026.09.06	Código del PU (26.08.11)	975/1978		
2.3.26.02	26 Mazarrón	7	47	Si	221	281	61	Si	1	3 PP	26.04.11	PP. Ermita del Saladillo.	2	D	29-09-78		Existe exp. 78/1999 "PP. El Saladillo. Sectores B,C,D,F del área A05-7" AD del Ayunt. 25/01/01.	1072/1979		
2.3.27.01	27 Molina de Segura	7	47	Si	282	296	15	Si	1	3 PP	27.04.03	PP. San Antonio.	2	D	27-10-75		Existen dos exp. que pueden relacionarse el 1040/78, MPG. Barrio de San Antonio y el 1820/82 PP. Barrio de San Antonio.	695/1975		
2.3.27.02	27 Molina de Segura	7	47	Si	297	310	14	Si	1	3 PP	27.04.06	PP. La Polvorista de SERCAM, S.L.	2	D	19-12-77		Estudiadas las fichas de los antiguos expedientes, previas a la realización del MA se encuentra exp. 810(sin año de ref.) siendo Promotor SERCAM SL cuyo acuerdo fue denegado. Exp. 821/1976. Avance PP "La Polvorista". Angel Hernández Sanz. CCPU informa con reparos el 21/02/77. Exp. 967/1978. PPI "La Polvorista" Margen Izquierda. AD el 30/06/80. Posteriores Modificaciones exp. 64/1991 y PERIs.	810/...		
2.3.35.01	35 San Javier	7	47	Si	311	313	3	Si	1	3 PP	35.04.13	Proyecto de Reforma y Parcelación de terrenos en Finca "Lo Sola".	2	D	01-02-74			533/1973		
2.3.35.02	35 San Javier									3 PU	35.08.08	PU. La Manga.	2	D			No se encuentra las Microfichas.	?		Si
2.3.35.03	35 San Javier	7	47 y 48	Si	314	336	23	Si	2	3 PP	35.04.13	PP. Promovido por D. José Ballester González.	2	D	26-07-79		Este Exp. del MA coincide en fecha DN aunque no tiene denominación que permita comparar si se trata del mismo PP.	1158/1979		
2.5.15.01	15 Caravaca	7	48	Si	1	3	3	Si	1	5 ED	15.07.02	ED. Antonio Marin Jiménez	2	D	24-10-77			890/1977		
2.5.15.02	15 Caravaca	7	48	Si	4	6	3	Si	1	5 ED	15.07.03	ED. Enrique López Bustamante.	2	D	24-10-77			891/1977		
2.5.15.03	15 Caravaca	7	48	Si	7	12	6	Si	1	5 ED	15.07.05	ED. Carretera de Murcia (y C/Aragón).	2	D	30-04-80			1240/1979		
2.5.17.01	17 Cehegín							Si	1	5 ED	17.07.01	ED. En C/Gran Vía y Carrero Blanco.	2	D			No se encuentran las tarjetas.	1185/1979		Si

Nº Exp.	Nº Municipio	Caja	Rollo S.	T.A.	Inicio T.A.	Fin T.A.	Nº Tarj.A.	Micro fichas	Nº. Microf	Categ	Código	Denominación	Esta do	Fecha	Expedientes relacionados.	Notas	Nº Exp. Menú Aplic.	Nº Arch Central	Falta
2.5.26.01	26 Mazarrón							Si	2	5 ED	26.07.01	ED. Virgen de la Fuensanta del Puerto.	2	D		Según fichas previas al MA, el ED para ordenación de volúmenes en calles (A) y S.Ginés en Puerto de Mazarrón (promovido por VIFUSA) fue visto por CPU el 24/10/77 acordando devolverlos al Ayuntamiento.	896/1977		
2.5.27.01	27 Molina de Segura	7	48	Si	13	14	2	Si	1	5 ED	27.07.02	ED. C/Manolete.	2	D	01-07-76		774/1976		
2.5.27.02	27 Molina de Segura									5 ED	27.07.03	ED. Huerto Capote.	2	D	15-10-76		795/1976		Si
2.5.27.03	27 Molina de Segura	7	48	Si	15	16	2	Si	1	5 ED	27.07.04	ED. Prolongación C/ Rambla.	2	D	21-02-77		832/1977		
2.5.27.04	27 Molina de Segura	7	48	Si	17	18	2	Si	1	5 ED	27.07.05	ED. Condiciones de calificación entre desvío Ctra. Madrid-Cartagena, Avda. Primo de Rivera y Vereda de la Huerta.	2	D	21-02-77	Posteriormente aprobado en exp. 1.5.27.1 (Exp. nº 936/1977).	834/1977		
2.5.27.05	27 Molina de Segura	7	48	Si	19	20	2	Si	1	5 ED	27.07.07	ED. De trazado viario y ordenación de manzanas en el Bº del Carmen.	2	D	22-07-77		?		
2.5.27.06	27 Molina de Segura	7	48	Si	21	24	4	Si	1	5 ED	27.07.08	ED. En C/ Sta. Teresa. Modificación PG.	2	D	19-12-77		908/1977		
2.5.27.07	27 Molina de Segura							Si	1	5 ED	27.07.09	ED. C/ Privada entre San Isidro y Caridad del Bº de San Antonio.	2	D	30-11-79	No se encuentran las tarjetas.	?		Si
2.5.38.01	38 Torres de Cotillas	7	48	Si	25	26	2	Si	1	5 ED	38.07.01	ED. De D. Manuel Saturno Mellado.	2	D	27-07-77		856/1977		
3.1.02.01	02 Abarán									1 PG	02.01.01	Avance. P.G. De Abarán.	3	T		Según MA la AD del exp. nº.760/1976 fue el 01/07/76.	760/1976		Si
3.1.08.02	08 Alhama	7	48	Si	1	98	98	Si	10	1 PG	08.01.01	P.G. de Ordenación Urbana de Alhama.	3	T		Según fichas previas lal MA se encuentran: Exp. nº 652/1975, suspensión de AD el 20/10/76. Exp. nº 1563/1980,sólo consta entrada. Exp. nº 1700/1982, acuerdo de AD el 24/09/82 (comprobado en planos del exp.).	652/1975		
3.1.19.03	19 Cieza	7	48 y 49	Si	99	229	131	Si	4	1 PG	19.01.01	P.G. de Ordenación Urbana de Cieza.	3	T		El PG lo redacta el Ingeniero de CCP D. Félix Romojaro Sánchez. La CPU el 24/10/77 sobre Exp. nº 631/1975 acuerda dejar en suspenso la aprobación del PG y comunicar al Ayuntamiento los reparos existentes para su subsanación en un plazo de 6 meses. En las microfichas también se aporta acuerdo CPU del 25/5/75 relativo al Avance del PG así como informe técnico con las deficiencias señaladas. En las TA aparece documentación del proyecto de reparcelación y urbanización de la finca sita en Paraje "El Asendado" (junio del 62) y secciones de los viales de las zonas Norte y Sur de la Avda. del Caudillo.	631/1975		
3.1.20.04	20 Fortuna	7	49	Si	230	259	30	Si	1	1 PG	20.01.01	P.G. de Ordenación Urbana de Fortuna. (Adaptación del PG a la nueva Ley del Suelo de 2 de Mayo de 1975).	3	T		Según MA: Exp. nº 875/1977. Denegado el 24/10/77.	875/1977		
3.1.21.05	21 Fuente Álamo									1 PG	21.01.01	P.G. De Ordenación Urbana de Fuente Álamo.	3	T		Según MA: Exp. nº 589/1974. En este exp. no se encuentra contenido de la evolución del documento, fechas sin rellenar. Posterior AD el 15/10/76 de NN.SS. (1.2.21.3 y exp. nº 794/1976)	589/1974		Si

Nº Exp.	Nº Municipio	Caja	Rollo S.	T.A.	Inicio T.A.	Fin T.A.	Nº Tarj.A.	Micro fichas	Nº. Microf	Categ	Código	Denominación	Esta do	Fecha	Expedientes relacionados.	Notas	Nº Exp. Menú Aplic.	Nº Arch Central	Falta
3.1.22.06	22 Jumilla									1 PG	22.01.01	P.G. De Ordenación Urbana de Jumilla.	3	T	1.1.22.07	Según MA se trata de tratar de exp., posteriores al 524/73 P.G.O.U Jumilla con AD: Exp. nº 807/1976. Proyecto de Modificación del P.G.O.U, DN el 21/02/77. Exp. nº 1.127/1979. Proyecto de Modificación del P.G.O.U, DN el 25/05/79.	524/1973; 807/1976		Si
3.1.24.07	24 Lorca	7	49 y 50	Si	260	419	160	Si	5	1 PG	24.01.01	PG. de Ordenación Urbana de Lorca. (Revisión-adaptación del P.G.O.U)	3	T		Según MA: Exp. nº 1194/1979. Revisión del P.G.O.U.	1194/1979		
3.1.33.08	33 Puerto Lumbreras	7	50	Si	420	497	78	Si	2	1 PG	33.01.01	PG. de Ordenación Urbana de Puerto Lumbreras.	3	T		Según MA: Exp. nº 591/1974 y exp. nº 635/1975 . Hasta 27/04/88 no se AD las NN.SS de Puerto Lumbreras, exp. 28/1986.	635/1975		
3.1.39.09	39 Totana	7	50	Si	498	518	21	Si	2	1 PG	39.01.01	PG. de Ordenación Urbana de Totana. (Avance)	3	T		Según fichas previas MA: Exp. nº 927/1977. Avance del P.G.O.U de Totana. Visto CPU 27/02/77 aprobado a efectos art.28. Comisión 18/12/78 y BOP 22/1/79. Con exp. nº 1405/1980, el 30/06/80 se AD la Delimitación de Suelo Urbano de Totana. Posterior aprobación de NN.SS. con exp. 1722/1982.	927/1977		
3.2.13.01	13 Calaparra	7	50	Si	1	7	7	Si	2	2 NS	13.02.01	NN.SS. De Calasparra.	3	T		Según MA: Exp. nº 1743/1981, NN.SS., de Calasparra con AD el 17/12/81.	1743/198		
3.3.03.01	3 Aguilas	7	50 y 51	Si	1	102	102	Si	1	3 PP	03.04.10	PP. El Rubial 1	3	T		Según fichas previas al MA el 23/03/79 la CPU denegó el proyecto. Las TA contienen Proyecto de PP de Ordenación en Águilas visados en el 79 y 80. Se incluyen planos de Reforma del PG de Ordenación de Águilas (Julio 78) visados el 29/1/79 con cambio de trazado de un viario junto al campo de fútbol de "El Rubial". Las microf, contienen memoria, ordenanzas anexos y doc. de tramitación. Exp. 1450 sobre el que la CPU acordó dejar en suspenso la aprobación ya que se consideró sin subsanar el 2º de los reparos puestos por la CPU de 30/6/80, dado que la cesión del 10% del aprov. medio deberá establecerse desacuero con lo establecido en el art. 84 de la LS en caso de sobrepasar la cifra de 250 Viv., las cesiones para centros docentes serán de unidades completas de superficie, como indica el Anexo del RP.	1115/1979		
3.3.05.01	5 Alcantarilla			No				Si	1	3 PP	05.04.02	PP. "Los Romanos".	3	T	05.09.01	El 27/06/73 la CPU acuerda la modificación del Plan según fichas previas al MA.	481/1973		
3.3.19.01	19 Cieza	7	51 y 52	Si	103	212	110	Si	2	3 PP	19.04.01	PP. Y PU. Poligono Industrial Sierra Ascocy.	3	T		Código del PU (19.08.01)	?		
3.3.19.02	19 Cieza	7	52	Si	213	279	67	Si	2	3 PP	19.04.02	PP. Y PU "Fuente Ascocy".	3	T		Código del PU (19.08.02). Según fichas previas al MA se acordó la AD el 3/2/81.	861/1977; 862/1977;		
3.3.27.01	27 Molina de Segura	7	52	Si	280	294	15	Si	1	3 P.P	27.04.15	PP. "Las Toscas".	3	T		Según fichas previas al MA, el 7/11/74, la CPU acordó no aprobar hasta tanto no se subsanen deficiencias apuntadas al Plan.	578/1974		
3.3.27.02	27 Molina de Segura						1	Si	1	3 P.P	27.04.13	PP. La Polvorista. Avance.	3	T	1.3.27.13; 2.3.27.02; 3.3.27.04	No se encuentran las TA. Según fichas previas al MA, el 21/02/77, la CPU acordó a no aprobación por reparos.	821/1976		Si

Nº Exp.	Nº Municipio	Caja	Rollo S.	T.A.	Inicio T.A.	Fin T.A.	Nº Tarj.A.	Micro fichas	Nº. Microf	Categ	Código	Denominación	Esta do	Fecha	Expedientes relacionados.	Notas	Nº Exp. Menú Aplic.	Nº Arch Central	Falta
3.3.27.03	27 Molina de Segura									3 P.P	27.04.18	PP. Los Valientes.	3	T		Según las fichas previas al MA, el 23/03/79, la CPU acordó dejar en suspenso para subsanar en 6 meses la Modificación del PG y el PP "Los Valientes".	1041/78		Si
3.3.27.04	27 Molina de Segura	7	52	Si	295	315	21	Si	1	3 P.P	27.04.14	PP. "La Polvorista".	3	T	1.3.27.13; 2.3.27.02; 3.3.27.02	Parece responder al PPI "La Polvorista" margen derecha, no constando acuerdo en el MA.	1380/80		
3.3.30.01	30 Murcia	7	52	Si	316	383	68	Si	2	3 P.P	30.04.04	PP. "El Campillo". (Residencial Norte).	3	T	30.01.22; 30.09.77;	Según expediente 30.09.48, el 8/2/77 se emitió OM denegatoria del PP.	805/1976		
3.3.35.01	35 San Javier			No				Si	1	3 P.P	35.04.04	PP. Extremo del Mar Menor.	3	T			?		
3.3.39.01	39 Totana	7	52	Si	384	394	11	Si	1	3 P.E	39.06.01	PE. La Santa.	3	T			290/...		
3.5.05.01	05 Alcantarilla	7	52	Si	1	15	15	Si	1	5 ED	05.07.02	ED. Relativo alineación C/ Miguel Ballesta	3	T	09-05-78	Según fichas previas al MA, el 9/5/78 la CPU señaló reparos al ED.	937/1977		
3.5.05.02	05 Alcantarilla									5 ED	05.07.02	ED. Avda. Martínez Campos y C/ Trinidad.	3	T	30-11-78	Según fichas previas al MA, el 30/11/78 la CPU acordó devolver al Ayuntamiento el ED para subsanar reparos.	1013/1978		Si
3.5.07.01	07 Alguazas	7	52	Si	16	20	5	Si	1	5 ED	07.07.01	ED. Sobre alineación y rosantes.	3	T	22-07-77	Según fichas previas al MA, el 22/7/77 la CPU suspendió el acuerdo.	835/1977		
3.5.13.01	13 Calasparra	7	52	Si	21	21	1	Si	1	5 ED	13.07.02	ED. Apertura de calle.	3	T	27-02-78	Según fichas previas al MA, el 27/02/78 la CPU acordó reparos.	928/1977		
3.5.13.02	13 Calasparra	7	52	Si	22	24	3	Si	1	5 ED	13.07.01	ED. Entre C/ Murcia, Cantarera y Transformador	3	T	13-11-77	Según fichas previas al MA, el 13/11/79 la CPU suspendió el acuerdo.	1212/1979		
3.5.16.01	16 Cartagena	7	52	Si	25	34	10	Si	1	5 ED	16.07.07	ED. C/ San Juan de la Cosa.	3	T	30-11-78	El 30/11/78 la CPU acuerda devolverlo al Ayuntamiento para subsanar reparos. El 23/03/79 la CPU informa reparos? Según fichas previas MA.	1010/1978		
3.5.24.01	24 Lorca	7	52	Si	35	43	9	Si	1	5 ED	24.07.01	ED. Edificio San Cristóbal.	3	T	27-02-78	Se informan reparos.	941/1977		
3.5.26.01	26 Mazarrón									5 ED	26.07.12	ED. Ctra. de la Isla de Boñuevo, margen derecha.	3	T	25-05-79	Se informan reparos.	1136/1979		Si
3.5.27.01	27 Molina de Segura	7	52	Si	47	74	28	Si	1	5 ED	07.07.01	ED. "El Sifón".	3	T		Según fichas previas al MA, puede tratarse del "ED en el Plan Parcial El Sifón" que fue visto por la CPU el 25/05/79 acordando dejar sobre la mesa.	1139/79		



los orígenes del urbanismo en la región

LISTADO DE EXPEDIENTES DE LA SEGUNDA FASE

Nº Exp.	Nº Municipio	Caja	Rollo S.	T.A.	Inicio T.A.	Fin T.A.	Nº Tarj.A.	Micro fichas	Nº. Microf	Categ	Código	Denominación	Esta do	Fecha	Expedientes relacionados.	Notas	Nº Exp. Menú Aplic.	Nº Arch Central	Falta	
00.00.01	00 Murcia-Alcantarilla	8	54	Si	1	129	129	Si	10	OT	00.00.01	Plan Comarcal de Ordenación de la Huerta de Murcia.	1	A	29-11-67	30.01.02; 30.01.03	Redactado por Juan Gómez G. De la Buelga, Daniel Carbonell Ruiz, Rafael García y Luis Sanz-Diez. TA con el sello del Ayuntamiento. Las TA contienen planos de Información y Ordenación de La Alberca, Alcantarilla, Algezares, Beniaján, Espinardo, Jabalí Viejo, La Nora, El Palmar, Santomera, Industrial Norte (en Ctra. de Espinardo a Santomera, núcleo de nueva creación), Industrial Sur (Núcleo Urbano de nueva creación junto a Ctra. de Torreagüera a Zeneta). El 19/07/67 Aprobación Provisional en el Ayuntamiento para someterlo a la AD de la Comisión Central de Urbanismo, según Ley de 12 de Mayo de 1956. Se aporta la resolución del Ministro de la Vivienda de 29/11/67 por la que se aprueba definitivamente. También se incluyen en las microfichas reclamaciones y memoria.	186	2.175	
00.00.02	00 Provincial			No				Si	2	OT	00.00.02	Normas Complementarias y Subsidiarias para la Provincia.	1	A	25-04-72			200 y 250	7.124	
00.00.03	00 Provincial			No				Si	1	OT	00.00.03	Modificación de la Ordenanza 1ª de la Norma 30 de las Complementarias y Subsidiarias para la provincia.	1	A	12-02-74			200 y 250	8.905	
00.00.04	00 Provincial			No				Si	2	OT	00.00.04	Normas Complementarias y Subsidiarias Provinciales de Planeamiento.	3	T	30-05-81		Aprobado por Resolución el 03/11/81 y publicación en el BORM el 12/11/81.	?	15.067	
02.10.01	2 Abarán			No				Si	1	Esc.	02.10.01	Expropiación forzosa de terrenos para integrar al patrimonio municipal de suelo.			07-05-71		La microficha contiene escrito con fecha del 6/5/71 del DG de Urbanismo remitiendo expediente sobre delimitación y valoración de terrenos a efectos de expropiación a la delegación provincial para que sea la CPU la que apruebe la delimitación del polígono y para que el Ayuntamiento siga la tramitación señalada en la Ley de Expropiación Forzosa.		5.903	
03.06.01	03 Aguilas	8	54	Si	1	8	8	Si	1	3 PE	03.06.01	PE. De Equipamiento Turístico y Hotelero de la Costa de Aguilas S.A.	1	A	22-11-59		TA con planos de 1959 redactados arquitecto Manuel Muñoz Monasterio. "Aguilas. Playa de Calarreona". Microf, con memoria, presupuesto, normativas, pliego y doc. administrativa.	?	2.513	
03.09.01	03 Aguilas			No				Si	1	Rec.	03.09.01	Recurso de Alzada de D. José Mº. Casado Chages contra acuerdo de C.P.U 30-01-79, sobre declaración de incompetencia para conocer la aprobación del P.P. De la finca 4 Colos.	2	D	18-10-79				14.041	
03.09.02	03 Aguilas			No				Si	1	Rec.	03.09.02	Recurso de Alzada de D. Carlos Felipe Iracheta Aguilas contra acuerdo C.P.U 4-10-79, aprobatorio de la Modificación del P.G.	2	D	21-04-80				14.472	

Nº Exp.	Nº Municipio	Caja	Rollo S.	T.A.	Inicio T.A.	Fin T.A.	Nº Tarj.A.	Micro fichas	Nº. Microf	Categ	Código	Denominación	Esta do	Fecha	Expedientes relacionados.	Notas	Nº Exp. Menú Aplic.	Nº Arch Central	Falta
05.01.02	05 Alcantarilla	8	54	Si	1	5	5	Si	1	1 PG	05.01.02	Modificación del PG de la Huerta de Murcia en lo que se refiere al Municipio de Alcantarilla.	2	D	07-08-69	Modificación redactada por Demetrio Ortuño Yáñez. Se trata de una modif. Del PG de la Huerta puesto que las circunstancias urbanísticas variaron como consecuencia del proyectado trasvase Tajo-Segura, que producirán un notable incremento demográfico en todo este sector. Según OM de 22/7/69 no se aprueba porque quedan importantes extremos del planeamiento sin regulación suficiente, por lo que el Ayuntamiento de Alcantarilla deberá formular un Plan a nivel de PP.	?	4.124	
05.01.03	05 Alcantarilla			No				Si	1	1 PG	05.01.03	Modificación del PG de la Huerta de Murcia en lo que se refiere al Término de Alcantarilla.	3	T	18-02-72	Según fichas previas al MA el 23/11/72 se aprueba por O.M.	345/1971	7.223	
05.01.04	05 Alcantarilla	8	54	Si	1	4	4	Si	1	1 PG	05.01.04	Modificación del PG de la Huerta de Murcia en las Normas 5.02 y 6.02.	1	A	20-12-72		345/1971	7.748	
05.01.05	05 Alcantarilla	8	54	Si	1	6	6	Si	1	1 PG	05.01.05	Proyecto de supresión de Zonas Verdes del PG.	2	D	16-02-79		1003/1978	13.407	
05.09.01	05 Alcantarilla			No				Si	1	Rec.	05.09.01	Recurso de queja promovido por D. Santiago Haro Bonet contra Aprobación por el Ayuntamiento del Proyecto de PP. "Los Romanos".	2	D	29-04-74			9.252	
05.10.01	05 Alcantarilla			No				Si	1	Esc.	05.10.01	Escrito del Ayuntamiento interesándose por la Revisión del P.G. De la Huerta de Murcia.	1	A	23-06-71			5.894	
08.09.01	8 Alhama			No				Si	1	Rec.	08.09.01	Recurso de Alzada interpuesto por D. José Sánchez Guillén contra acuerdo de C.P.U de 27-03-80 denegando la autorización de construcción de una vivienda en Ctra. de Cieza a Mazarrón.	2	D	25-02-81			14.969	
08.10.01	8 Alhama			No				Si	1	Esc.	08.10.01	Informe sobre cesión de terrenos al M de Educación y Ciencia para construir Casa Cultural.	2	D	08-06-70			11.034	
09.10.01	10 Archena	8	54	Si	1	8	8	Si	1	Esc.	09.10.01	Cesión de solar por el Ayuntamiento para casa sindical.	1	A	16-11-59			2.691	
15.09.01	15 Caravaca	8	54	Si	1	26	26	Si	5	Rec.	15.09.01	Recurso de Alzada del Ayuntamiento contra acuerdo de la C.P.U. De 22-07-75 aprobatorio del PG.	1	A	05-12-77	El exp. 15.01.1 PG de Caravaca se aprobó el 22-07-75.		12.442	
16.01.01	16 Cartagena	8	54	Si	1	56	56	Si	3	1 PG	16.01.01	Plan General de Ordenación de Cartagena.	1	A	30-09-61	Segundo PG de la provincia aprobado conforme a la LS 56. Redactado por Gaspar Blein y Vicente León. Las TA contienen planos de información como el topográfico, de crecimientos demográficos, trazados anteriores, usos casco antiguo, fotografía aérea y planos de propuesta como el Plano de Zonificación y Ordenanzas, trazado viario y ZV (unidades urbanas y centros cívicos), Casco Antiguo de Reforma Interior. Las microf, contienen memoria, ordenanzas, estudio económico, plan de etapas además de doc, de tramitación como OM, informes técnicos, alegaciones (reclamaciones-modificaciones), etc.	?	490	

Nº Exp.	Nº Municipio	Caja	Rollo S.	T.A.	Inicio T.A.	Fin T.A.	Nº Tarj.A.	Micro fichas	Nº. Microf	Categ	Código	Denominación	Esta do	Fecha	Expedientes relacionados.	Notas	Nº Exp. Menú Aplic.	Nº Arch Central	Falta
16.01.02	16 Cartagena	8	54	Si	1	2	2	Si	1	1 PG	16.01.02	Modificación del PG. en las proximidades del Bohío.	1	A	27-01-64	Proyecto que trata de legalizar una parcelación denominada "El Bohío", ubicada en terreno rústico y en la red vial. Según OM de 27/1/64, se acuerda NO APROBAR ya que existen terrenos de reserva urbana que deben saturarse antes de proceder a efectuar modificaciones o ampliaciones de los mismos.	?	618	
16.01.03	16 Cartagena			No				Si	1	1 PG	16.01.03	Cambio de Zona del PG.	2	D	30-09-64	16.09.01; 16.09.02 "Modificación de Zona Verde del PG en la Cuesta del Badel". Posteriormente se presenta recurso interpuesto por la "Cía. Mercantil Dorda y Martínez S.L." que fue la que instó al Ayuntamiento a motivar la MPG.	?	928	
16.01.04	16 Cartagena	8	54	Si	1	29	29	Si	4	1 PG	16.01.04	PG. de Ordenación de las Playas del Mar Menor y adyacentes.	2	D	10-01-70	1.1.16.5-2; 16.01.13; 16.01.14; 16.01.06 Este expediente coincide con 1.1.16.5-2. La memoria es de Diciembre del 1959. En los fotogramas existen documentos relacionados con la Aprobación del PP junto a la Salinera como consecuencia del Recurso Contencioso-administrativo contra OM 4/8/72 desestimatoria del Recurso de reposición de la "Urbanizadora Playa Paraiso del Mar Menor, S.A" y D. Joaquin Espinosa Manzanera contra Resolución de 21/10/71 denegatoria del PP. La Salinera. (exp. 16.09.09).	?	5.197	
16.01.05	16 Cartagena	8	54	Si	1	5	5	Si	3	1 PG	16.01.05	Modificación del PG. en Parajes de Calblanque, Cobatillas y Jordana.	2	D	31-10-74	16.04.28	?	9.681	
16.01.06	16 Cartagena	8	54	Si	1	5	5	Si	3	1 PG	16.01.06	Modificación del PG. en "La Manga Campo de Golf".	1	A	24-05-75	1.1.16.5-2; 16.01.04; 16.01.13; 16.01.14; 16.06.09 Según fichas previas al MA, existe un documento denominado "P.G de Ordenación Sector Mar Menor", aprobado con condiciones el 24/5/75 por OM.	632/1975	10.193	
16.01.07	16 Cartagena	8	54	Si	1	44	44	Si	2	1 PG	16.01.07	Avance del Plan General.	1	A	29-12-75	Redactada por V. Rodríguez y A. Soldevilla. (Metra/seis SA). Las TA contienen una síntesis de información territorial y urbana planteando dos posibles soluciones A y B. Se aportan también entre otros, planos de zonificación, estructura viaria y espacios libres, con las dos variables. Las microf, contienen memoria con la Síntesis de la Información, Proyecciones (Previsiones de crecimiento, rentas, viviendas, empleo, necesidades de equipamientos, etc) y Memoria de Ordenación. Se incluye la OM de 29/12/75 por la que se aprueba el Avance y se indican una serie de consideraciones.	739/1975	10.573	
16.01.08	16 Cartagena	8	54	Si	1	25	25	Si	1	1 PG	16.01.08	Suspensión vigencia del PG.	3	T	13-01-76		739/1975	10.864	
16.01.11	16 Cartagena	8	54	Si	1	89	89	Si	3	1 PG	16.01.11	Modificación del PG. en el Sector "Mar de Cristal".	1	A	25-06-80	1.3.16.12; 1.3.16.13; 16.04.32; 2.3.16.06; 16.09.19; 16.09.21; 16.09.22	1033/1978 446/1975	10.760	

Nº Exp.	Nº Municipio	Caja	Rollo S.	T.A.	Inicio T.A.	Fin T.A.	Nº Tarj.A.	Micro fichas	Nº. Microf	Categ	Código	Denominación	Estado	Fecha	Expedientes relacionados.	Notas	Nº Exp. Menú Aplic.	Nº Arch Central	Falta
16.01.12	16 Cartagena	8	54	Si	1	36	36	Si	1	1 PG	16.01.12	Modificación del PG. relativa a la actuación cartográfica de la zonificación del Área Urbana Central, Modificándose normas 1 y 8 y supresión de Casco Antiguo.	1	A	17-07-81		?	15.071	
16.01.13	16 Cartagena			No				Si	1	1 PG	16.01.13	Modificación de Ordenanzas del PG. en Playas del Mar Menor.	1	A	05-07-82	1.1.16.5-2; 16.01.04; 16.01.14; 16.01.06	312/1982	15.628	
16.01.14	16 Cartagena			No				Si	1	1 PG	16.01.14	P.G. De las Playas del Mar Menor.	1	A	03-12-82	1.1.16.5-2; 16.01.04; 16.01.13; 16.01.06	?	14.505	
16.01.15	16 Cartagena	8	54	Si	1	37	37	Si	4	1 PG	16.01.15	Modificación del PG. en Sector Oeste Fuente de Cuba.	2	D	21-01-82		422/1982	15.400	
16.01.16	16 Cartagena									1 PG	16.01.16	Modificación PG. en Los Ramos.	3	T	30-05-81		?	15.072	Si
16.04.07	16 Cartagena			No				Si	1	3 PP	16.04.07	PP. Urbanización de terrenos propiedad de D. Antonio Bolla.	2	D	07-05-66		?	200	
16.04.08	16 Cartagena			No				Si	1	3 PP	16.04.08	Proyecto de Parcelación y Urbanización de terrenos D. Fco. González Hernández.	2	D	07-05-66	Código del PU (16.08.01)	?	201	
16.04.09	16 Cartagena			No				Si	1	3 PP	16.04.09	Proyecto de Parcelación de terrenos de D. Amadeo González García. Cambio de Zonificación.	2	D	14-05-66		?	202	
16.04.10	16 Cartagena			No				Si	1	3 PP	16.04.10	Proyecto de Ordenación y Urbanización de terrenos de labor situados en San Félix.	2	D	15-02-74	Código del PU (16.08.02)	?	295	
16.04.11	16 Cartagena			No				Si	1	3 PP	16.04.11	PP. De Ordenación de Terrenos en Pozo Estrecho.	2	D	17-06-66		?	321	
16.04.12	16 Cartagena			No				Si	1	3 PP	16.04.12	PP. De Urbanización de terrenos de la finca de Los Balcones.	2	D	24-09-66		?	467	
16.04.13	16 Cartagena			No				Si	1	3 PP	16.04.13	PP. De terrenos situados en "La Torrecilla-Hondón".	2	D	29-10-65		?	852	

Nº Exp.	Nº Municipio	Caja	Rollo S.	T.A.	Inicio T.A.	Fin T.A.	Nº Tarj.A.	Micro fichas	Nº. Microf	Categ	Código	Denominación	Esta do	Fecha	Expedientes relacionados.	Notas	Nº Exp. Menú Aplic.	Nº Arch Central	Falta	
16.04.14	16 Cartagena			No				Si	1	3 PP	16.04.14	PP. De terrenos situados en Guaracha.	2	D	29-10-65		?	853		
16.04.15	16 Cartagena			No				Si	1	3 PP	16.04.15	Proyecto de Expropiación del Polígono Municipal "El Molinete".	2	D	24-07-64		?	5.469		
16.04.21	16 Cartagena	8	54	Si	1	3	3	Si	1	3 PP	16.04.21	Proyecto de Delimitación del Polígono de C/ de Palas.	1	A	20-01-72		?	6.844		
16.04.25	16 Cartagena	8	54	Si	1		9	Si	1	3 PP	16.04.25	PP. Ensanche de Cartagena.	2	D		1.3.16.16; 16.04.27; 16.04.25B	554/1974	7.112		
16.04.25B	16 Cartagena	8	55	Si	1	26	26	Si	1	3 PP	16.04.25	Documentación reformada del PP. Ensanche de Cartagena.	1	A	27-02-74	1.3.16.16; 16.04.27; 16.04.25	Según fichas previas al MA, el 27/2/74, el PP El Ensanche, se aprueba por OM.	554/1974	8.399	
16.04.27	16 Cartagena	8	55	Si	1	11	11	Si	1	3 PP	16.04.27	PP. "Ensanche".	1	A	27-06-74	1.3.16.16; 16.04.25; 16.04.25B	Según fichas previas al MA, el 3/5/74 se da cuenta a la CPU y el 27/2/74 se aprueba por OM.	554/1974	No ref.	
16.04.28	16 Cartagena									3 PP	16.04.28	PP. En Rincón de San Ginés, Parajes de Calblanque, Cobatillas y Tordana en Cabo Palos.	2	D	31-10-74	16.01.05	Parece coincidir con nº de archivo de Microfilm Provincial: 16.01.05	?	9.681	Si
16.04.31	16 Cartagena	8	55	Si	1	154	154	Si	2	3 PP	16.04.31	PP. Atamaría.	1	A	08-07-75	16.06.08; 16.09.10	(PE Turístico Atamaría-16.06.08).	?	10.198	
16.04.32	16 Cartagena									3 PP	16.04.32	PP. "Mar de Cristal".	2	D	29-12-75	1.3.16.12; 1.3.16.13; 16.01.11; 2.3.16.06; 16.09.19; 16.09.21; 16.09.22	Según fichas previas al MA, esta fecha coincide con la Resolución de la DGU por la que se aprueba la Modificación del PG.	446/1972	10.760	Si
16.04.36	16 Cartagena	8	55	Si	1	49	49	Si	2	3 PP	16.04.36	PP. Zona Playa Paraiso.	1	A	03-08-78	16.09.12	Ver expedientes del "PG de Playas del Mar Menor".	?	6.621	
16.04.37	16 Cartagena			No				No		3 PP	16.04.37	PP. Junto a la Salinera del Mar Menor.	1	A	03-08-78	1.3.16.7	No se encuentran las TA ni las Microf.	354/1971	9.197	Si
16.06.01	16 Cartagena	8	55	Si	1	31	31	Si	7	3 PE	16.06.01	PE. De Urbanización Zona Sur de la Manga del Mar Menor.	1	A	23-02-65		?	167		
16.06.02	16 Cartagena							Si	1	3 PE	16.06.02	PE. De Parcelación de terrenos propiedad de inmobiliaria Teresa de Avila S.A. En la Manga del Mar Menor.	2	D	13-03-65		No se encuentran las tarjetas.	?	6.431	Si
16.06.03	16 Cartagena	8	55	Si	1	28	28	Si	1	3 PE	16.06.03	PE. De Declaración de Centro de Interés Turístico Nacional de "La Manga del Mar Menor".	2	D	28-04-66		?	247		
16.06.04	16 Cartagena							Si	1	3 PE	16.06.04	Declaración de Interés Turístico Nacional "El Mojón".	1	A	22-01-68	1.3.16.02	No se encuentran las tarjetas.	53/...	460	Si
16.06.05	16 Cartagena							Si	1	3 PE	16.06.05	Declaración de Interés Turístico Nacional "San Ginés".	1	A	26-02-68	1.3.16.02	No se encuentran las tarjetas.	54/...	459	Si
16.06.06	16 Cartagena	8	55	Si	1	4	4	Si	1	3 PE	16.06.06	PE de Reparcelación en terrenos de Los Urrutias.	2	D	16-02-68		?	1.495		
16.06.07	16 Cartagena	8	55	Si	1	25	25	Si	1	3 PE	16.06.07	PE. De Declaración de Interés Turístico Nacional "Hacienda Dos Mares".	1	A	25-02-69	1.3.16.6; 16.09.07	29/02/68 AD según fichas previas al MA con Nº exp. 188	188/...	1.536	
16.06.09	16 Cartagena							Si	1	3 PE	16.06.09	PE. De Centro de Interés Turístico Nacional "La Manga Campo de Golf".	1	A	24-12-76	16.01.06	No se encuentran las tarjetas.	632/1975	12.935	
16.09.01	16 Cartagena									Rec.	16.09.01	Recurso de Reposición interpuesto por el Ayuntamiento contra la O.M. 30-09-64.	2	D	23-02-65		Tal vez el mismo exp. que el de la Microf. 16.09.02.		927	Si
16.09.02	16 Cartagena							Si	1	Rec.	16.09.02	Recurso de Reposición interpuesto por D. Fulgencio Roca Martínez contra la O.M. 30-09-64.	2	D	23-02-65		Faltan tarjetas. Tal vez el mismo exp. que el de la Microf. 16.09.01.		927	Si
16.09.03	16 Cartagena							Si	1	Rec.	16.09.03	Recurso de Reposición interpuesto por Dª. Ana Mª Nivelón Bulk contra valoración de casa nº2 C/Jesús y María del Polígono "El Molinete".	2	D	01-12-65		Faltan tarjetas.		6.445	Si

Nº Exp.	Nº Municipio	Caja	Rollo S.	T.A.	Inicio T.A.	Fin T.A.	Nº Tarj.A.	Micro fichas	Nº. Microf	Categ	Código	Denominación	Esta do	Fecha	Expedientes relacionados.	Notas	Nº Exp. Menú Aplic.	Nº Arch Central	Falta
16.09.04	16 Cartagena							Si	1	Rec.	16.09.04	Recurso de Reposición interpuesto por D. Fco. Martinez Arenas contra O.M. 23-02-65 (PP. Zona Sur de La Manga del Mar Menor).	2	D	31-01-66	Faltan tarjetas.		168	Si
16.09.05	16 Cartagena	8	55		Si	105	105	Si	3	Rec.	16.09.05	Recurso de reposición de D. Pablo Mayor Lebourcher contra O.M de 29-04-66 denegatoria de Modif. Del PG y PP. El Mojón y San Ginés.	1	A	19-11-66			684	
16.09.06	16 Cartagena							Si	1	Rec.	16.09.06	Recurso de reposición de D. Pedro Costejón Sáez contra O.M. De 26-10-66 denegatoria de PP. "El Carmoli".	2	D	08-07-67	Faltan tarjetas.		1.616	Si
16.09.07	16 Cartagena							Si	1	Rec.	16.09.07	Recurso de R. Interpuesto por Hispano-Belga contra O.M. 26-09-67 denegatoria del "PP. Hacienda Dos Mares".	1	A	16-04-68	Faltan tarjetas.		2.901	Si
16.09.08	16 Cartagena							Si	1	Rec.	16.09.08	Recurso de R. Del Ayuntamiento contra O.M. 25-11-70 denegatoria del PP. Poligono "El Molinete".	1	A	25-04-72	Faltan tarjetas.		7.042	Si
16.09.09	16 Cartagena	8	55 y 56		Si	61	61	Si	4	Rec.	16.09.09	Recurso de R. Interpuesto por D. Joaquin Espinosa Manzanera contra O.M. 21-10-71 denegatoria PP. Terrenos junto a Gasolinera.	2	D	04-08-72			7.529	
16.09.10	16 Cartagena							Si	2	Rec.	16.09.10	Recurso de R. Interpuesto por D. Luciano Roch Nadal contra la O.M. 27-07-72 denegatoria PP. Atamaría.	1	A	06-08-73	Faltan tarjetas.		8.264	Si
16.09.11	16 Cartagena	8	56		Si	38	38	Si	3	Rec.	16.09.11	Recurso de R. Interpuesto por D. Diego Zamora Conesa contra la O.M. 14-07-72 denegatoria PP. De un Sector en el Ensanche de Cartagena.	1	A	13-08-73			8.399	
16.09.12	16 Cartagena							Si	2	Rec.	16.09.12	Recurso de R. Interpuesto por D. Pedro Panda Torre contra O.M. 31-10-74 denegatoria de Modif. P.G. Y PP. Terrenos de Zona Costa Paraiso.	2	D	09-12-75	Faltan tarjetas.		10.796	Si
16.09.13	16 Cartagena	8	56		Si	4	4	Si	1	Rec.	16.09.13	Recurso de R. Interpuesto por D. Tomás Maestre Aznar contra O.M. 07-06-74 denegatoria del PP. "El Vivero".	2	D	05-10-76			11.482	
16.09.14	16 Cartagena	8	56		Si	4	4	Si	2	Rec.	16.09.14	Recurso de R. Interpuesto por D. Cristóbal García Pagán contra O.M. 30-05-75 denegatoria del PP. Zona Caballitos.	1	A	07-10-76			11.378	
16.09.15	16 Cartagena	8	56		Si	24	24	Si	2	Rec.	16.09.15	Recurso de R. Interpuesto por D. Emiliano Gross Soria contra O.M. 29-12-75 denegatoria del "PP. La Perla de Levante".	1	A	19-10-76			11.414	
16.09.16	16 Cartagena	8	56		Si	19	19	Si	2	Rec.	16.09.16	Recurso de R. Interpuesto por D. Gerardo Guillermo Pablo Kah contra O.M. 29-12-75 denegatoria "PP. Estrella del Mar".	1	A	13-01-77			11.653	
16.09.17	16 Cartagena							Si	1	Rec.	16.09.17	Recurso de R. Interpuesto por D. Pedro Diaz Garcia contra O.M. 14-06-76 aprobatoria con rectificación de modificación del P.G.	2	D	20-04-77	Faltan tarjetas.		11.973	Si
16.09.18	16 Cartagena			No				Si	1	Rec.	16.09.18	Recurso de R. Interpuesto por D. Antonio López Gutiérrez de la Vega contra O.M. 14-06-76 aprobatoria con rectificación de modificación del P.G.	2	D	20-04-77	Falta Microf. La documentación parece coincidir con el nº de archivo de Microf. Provincial. 16.09.17		11.973	Si
16.09.19	16 Cartagena			No				Si	1	Rec.	16.09.19	Recurso de R. Interpuesto por D. Jesus Cosiu Garcia contra O.M. 29-12-75 aprobatoria modificación P.G. Y que devuelve "PP. Mar de Cristal".	2	D	22-09-77			12.409	

Nº Exp.	Nº Municipio	Caja	Rollo S.	T.A.	Inicio T.A.	Fin T.A.	Nº Tarj.A.	Micro fichas	Nº. Microf	Categ.	Código	Denominación	Esta do	Fecha	Expedientes relacionados.	Notas	Nº Exp. Menú Aplic.	Nº Arch Central	Falta
16.09.20	16 Cartagena			No				Si	1	Rec.	16.09.20	Recurso de R. Interpuesto por D. Miguel Domenech Martinez contra O.M. 27-06-74 sobre modificación PG. en Sector Almarjal.	2	D 22-09-77				12.418	
16.09.21	16 Cartagena			No				Si	1	Rec.	16.09.21	Recurso extraordinario de Revisión de D. Jesús Cosiu Garcia contra O.M. 29-12-75 y 22-09-77 sobre "PP. Mar de Cristal".	2	D 24-01-79				13.431	
16.09.22	16 Cartagena			No				Si	2	Rec.	16.09.22	Recurso de alzada de D. Jesús Cosiu Garcia contra acuerdo C.P.U 20-10-78 denegatoria "PP. Mar de Cristal".	1	A 17-07-81				15.019	
16.09.23	16 Cartagena	8	56	Si	1	61	61	Si	3	Rec.	16.09.23	Recurso de alzada de Dª. Dolores Valero, apoderada de Apargandi S.A. Contra Resolución de la D.G. A.T.V. De 14-07-80 sobre instalación de un camping.	2	D 10-07-81				15.132	
16.10.01	16 Cartagena			No				Si	1	Esc.	16.10.01	Escrito a S.E. El Jefe del Estado sobre construcción de Casa Sindical en terrenos de la Escuela de Comercio	2	D 17-05-65				3.807	
16.10.02	16 Cartagena	8	56	Si	1	12	12	Si	1	Esc.	16.10.02	Escrito a la Sociedad Bahía de Mazarrón solicitando Informe de cambio de Ordenanza y Trámite de Declaración de C.I.Turístico.	2	D 12-06-65				2.667	
16.10.03	16 Cartagena								1	Esc.	16.10.03	Escrito a D. Arcadio Hermosilla Roses en consulta sobre Edificaciones en Zona Ciudad Jardín.		09-05-66				407	
16.10.04	16 Cartagena	8	56	Si	1	22	22	Si	1	Esc.	16.10.04	Beneficios Tributarios para Urbanización P.E. Manga del Mar Menor.		19-01-67				5.793	
16.10.05	16 Cartagena			No				Si	1	Esc.	16.10.05	Expropiación forzosa de la Hacienda Encañizada de Marchamalo.	3	T 30-03-71				5.794	
16.10.06	16 Cartagena	8	56	Si	1	2	2	Si	1	Esc.	16.10.06	Escrito del Colegio de Arquitectos de Valencia interesándose por Zona del PG.		31-06-71				5.899	
16.10.07	16 Cartagena	8	56	Si	1	22	22	Si	2	Esc.	16.10.07	Beneficios tributarios perdidos por D. Genaro Cátena Crespo para edificio de parcela 2 de "Hacienda Dos Mares".	3	T 22-02-72				6.749	
16.10.08	16 Cartagena	8	56	Si	1	76	76	Si	3	Esc.	16.10.08	Solicitud de Beneficios Fiscales de Urbanizadora Hispano-Belga para "Hacienda Dos Mares".	1	A 22-02-72				6.791	
16.10.09	16 Cartagena	8	56	Si	1	37	37	Si	2	Esc.	16.10.09	Escrito de Hispano-Belga sobre certificación art.10 del decreto 30-06-66 para Apartamentos Galupes en "Hacienda Dos Mares".	1	A 17-11-72				7.636	
16.10.10	16 Cartagena	8	56	Si	1	35	35	Si	2	Esc.	16.10.10	Escrito de Hispano-Belga sobre certificación art.10 del decreto 30-06-66 para Apartamentos Galupes 2ª Fase.	1	A 27-02-73				7.837	
16.10.11	16 Cartagena	8	56	Si	1	54	54	Si	3	Esc.	16.10.11	Escrito de Hispano-Belga sobre certificación art.10 del decreto 30-06-66 para chalet parcela 30.	1	A 27-10-73				8.722	
16.10.12	16 Cartagena			No				Si	1	Esc.	16.10.12	Solicitud de informe sobre Proyecto de Construcción Viviendas subvencionadas en Avda. de Los Toreros.	3	T 13-12-73				8.825	
16.10.13	16 Cartagena	8	56	Si	1	22	22	Si	2	Esc.	16.10.13	Escrito de Hispano-Belga sobre certificación art.10 del decreto 30-06-66 sobre Urbanización "Dos Mares".	1	A 27-02-74				9.084	
16.10.14	16 Cartagena			No				Si	1	Esc.	16.10.14	Cesión de terrenos por el Ayuntamiento al M.O.P. Para Estación de Bus.	2	D 08-11-77				12.583	
16.10.15	16 Cartagena			No				Si	1	Esc.	16.10.15	Cesión de terrenos por el Ayuntamiento al M.E. , y C. , para Residencia Universitaria y comedores.	1	A 30-11-77				12.520	

Nº Exp.	Nº Municipio	Caja	Rollo S.	T.A.	Inicio T.A.	Fin T.A.	Nº Tarj.A.	Micro fichas	Nº. Microf	Categ.	Código	Denominación	Estado	Fecha	Expedientes relacionados.	Notas	Nº Exp. Menú Aplic.	Nº Arch Central	Falta	
16.10.16	16 Cartagena			No				Si	1	Esc.	16.10.16	Escrito del Colegio de Arquitectos de Valencia y Murcia sobre aplicación Norma 2 de Modif. P.G.	3	T	29-12-77			12.540		
16.10.17	16 Cartagena			No				Si	1	Esc.	16.10.17	Escrito de Dª. Salvadora Gómez Alarcón oponiéndose al PG.	3	T	30-01-78			12.670		
16.10.18	16 Cartagena	8	56	Si	1	4	4	Si	2	Esc.	16.10.18	Escrito de D. Alfredo Luis Collet Farjean contra escrito del D.G. De Urbanismo de 28-11-74 relativo "PP. Junto a Salinera".	1	A	03-08-78			9.197		
16.10.19	16 Cartagena			No				Si	1	Esc.	16.10.19	Escrito sobre la realización de un Plan de Urbanización del Campo de Cartagena.	3	T	14-01-81			14.854		
16.10.20	16 Cartagena	9	56	Si	1	62	62	Si	3	Esc.	16.10.20	Solicitud de Revisión de informe sobre proyecto de instalación de un camping en Ctra. de "El Algar" a Cabo Palos.	3	T	17-07-80			14.875		
16.10.21	16 Cartagena			No				Si	1	Esc.	16.10.21	Solicitud de Informe sobre PP. Del Polígono de Santa Ana.	3	T	31-03-81			15.063		
16.10.22	16 Cartagena			No				Si	1	Esc.	16.10.22	Escrito de Asociación de Vecinos de santa Ana interesando se anule la Zona Verde del P.G.	3	T	28-07-81			15.156		
16.10.23	16 Cartagena	9	56	Si	1	4	4	Si	2	Esc.	16.10.23	Escrito de RIBENOR y URMENOR interesándose por certificación art. 10 Decreto 30-06-66 para varios edificios del P.E. De la Hacienda de la Manga del Mar Menor.	2	D	05-11-82			15.723		
18.09.01	18 Ceutí	9	56	Si	1	2	2	Si	1	Rec.	18.09.01	Recurso de alzada de D. Domingo Navarro Hurtado contra C.P.U. 14-02-80 denegatorio de proyecto.	2	D	10-09-81			15.216		
19.09.01	19 Cieza			No				Si	1	Rec.	19.09.01	Recurso de alzada de del Colegio de Arquitectos contra acuerdo C.P.U de 13-11-79 que prorrogaba el plazo de licencia de las NN.SS.	2	D	10-07-81	El Colegio de arquitectos presenta recurso de alzada, desestimado el 10/7/81, contra las sucesivas prórrogas de las NN.SS de Cieza ya que entendía que era necesaria la aprobación de un PG que resolviera los problemas urbanísticos y especulativos que se estaban produciendo.			15.126	
22.10.01	22 Jumilla			No				Si	1	Esc.	22.10.01	Instancia del Ayuntamiento sobre ampliación de la zona edificable en el "Monte de Santa Ana".			19-09-64	No consta resolución. Existe informe de la D.G de Montes, Caza y Pesca Fluvial remitiendo competencias a la Delegación Provincial del Ministerio de la Vivienda en Murcia el 17/09/64.			1.289	
22.10.02	22 Jumilla			No				Si	1	Esc.	22.10.02	Escrito de D.Aurelio Cutillas Navarro oponiéndose a la ubicación del Colegio Nacional que proyecta construir el Ayuntamiento.			27-10-69	El 24/10/69, la DG de Vivienda emite escrito notificando al interesado traslado del expediente a la Delegación Provincial para que resuelva la CPU.			4.258	
22.10.03	22 Jumilla			No				Si	1	Esc.	22.10.03	Cesión gratuita por el Ayuntamiento al Ministerio de Agricultura para construcción de un Centro de Capacitación Agraria.			17-08-74	El 14/08/74, el DG de Urbanismo, devuelve la documentación recibida por tratarse de un documento cuyo informe resulta innecesario.			9.548	
24.01.02	24 Lorca	9	56 y 57	Si	1	115	115	Si	3	1 P.G.	24.01.02	Plan General de Ordenación de Lorca.	1	A	21-02-67	Coincide con el nº exp. 1.1.24.8. Se incluye levantamiento de la "Finca de Cala Blanca".	280/...	1.068		
24.01.03	24 Lorca	9	57	Si	1	15	15	Si	1	1 P.G.	24.01.03	Proyecto de Modif. Y Delimitación del P.G. Relativo al cruce viario Ctra. C-3211.	2	D	05-12-73		?	9.018		
24.01.04	24 Lorca			No				Si	1	1 P.G.	24.01.04	Solicitud de autorización para la Revisión del PG.	1	A	22-12-75		?	10.960		
24.01.05	24 Lorca									1 P.G.	24.01.05	Información Urbanística de la Revisión y adaptación del P.G.	3	T	23-11-79		1194/1979	14.501	Si	
24.01.06	24 Lorca	9	57	Si	1	5	5	Si	2	1 P.G.	24.01.06	Modificación P.G. Referente al Polígono Industrial.	1	A	11-08-82		1873/1982	15.664		

Nº Exp.	Nº Municipio	Caja	Rollo S.	T.A.	Inicio T.A.	Fin T.A.	Nº Tarj.A.	Micro fichas	Nº. Microf	Categ	Código	Denominación	Esta do	Fecha	Expedientes relacionados.	Notas	Nº Exp. Menú Aplic.	Nº Arch Central	Falta	
24.04.02	24 Lorca	9	57	Si	1	9	9	Si	2	3 P.P	24.04.02	PP. Y PU. "Huerto de Frias".	2	D	07-05-71	24.09.01; 24.09.02; 1.3.24.4	Código del PU (24.08.01). Según fichas previas al MA, el 7/5/71, fue denegado por OM. Los promotores interponen recursos de reposición. Se da audiencia al Aytº. en el recurso sin que alegue nada, lo que se comunica a la Subdirección con fecha 22/9/71. Con fecha 22/4/72 se remite a Madrid informe técnico municipal.	317/1971	5.892	
24.04.03	24 Lorca	9	57	Si	1	5	5	Si	1	3 P.P	24.04.03	PP. "La Isla".	2	D	07-05-71	24.04.05; 1.3.24.1	Según fichas previas al MA, el PP fue aprobado por OM el 17/04/72. (Mirar exp. 323 del MA).	318/1971	5.893	
24.04.04	24 Lorca	9	57	Si	1	11	11	Si	1	3 P.P	24.04.04	PP. de Ordenación de Volúmenes de la Alberda.	2	D	29-02-72		Según fichas previas al MA, el PP fue denegado por OM el 13/03/72.	378/1972	6.960	
24.04.05	24 Lorca	9	57	Si	1	5	5	Si	1	3 P.P	24.04.05	PP. Y PU. "La Isla".	1	A	17-04-72	24.04.03; 1.3.24.1	Existen dos exp. (éste y el 1.3.24.1) con el mismo código. Código del PU (24.08.02)	318/1971	7.101	
24.06.01	24 Lorca			No				Si	1	3 P.E.	24.06.01	P.E. Acceso desde el Camino de Villacipesa a la C.N.-340.	3	T	12-02-71		Según fichas previas al MA, el proyecto fue aprobado el 14/05/71.	295/1971	5.621	
24.06.02	24 Lorca			No				Si	1	3 P.E.	24.06.02	P.E. Villacastillo. La Hoya.	2	D	01-08-73			?	9.985	
24.09.01	24 Lorca	9	57	Si	1	5	5	Si	1	Rec.	24.09.01	Recurso de Reposición de Dº. Carmen Ros D'Alberto y otros contra la O.M. 07-05-71 (Huerto Frias).	2	D	28-04-73				8.199	
24.09.02	24 Lorca			No				Si	1	Rec.	24.09.02	Recurso de Reposición de D. Alberto Frias Albert contra O.M. 05-12-73 sobre P.G. Y PP. Huerto de Frias.	3	T	01-03-82				15.525	
24.10.01	24 Lorca			No				Si	1	Esc.	24.10.01	Informe del Arquitecto Municipal sobre Construcción de edificios de 12 plantas.	3	T	20-07-71				6.204	
24.10.02	24 Lorca			No				Si	1	Esc.	24.10.02	Escrito de D. Domingo Santos Pelegrin interesándose por el Plan de Urbanización Sutullena.			24-01-72				6.729	
26.06.01	26 Mazarrón	9	57	Si	1	49	49	Si	1	3 P.E.	26.06.01	P.E. De Declaración de C.I.Turístico "El Alamillo".	1	A	18-03-68			?	2.025	
26.06.02	26 Mazarrón			No				Si	1	3 P.E.	26.06.02	P.E. Plaza de Abastos y Lonja con Modificación interior del casco de la población.	3	T	23-05-69			?	3.984	
26.09.01	26 Mazarrón			No				Si	2	Rec.	26.09.01	Recurso de Alzada de D. Mariano Yugera Cirao contra acuerdo C.P.U. 26-09-78 denegatorio PP. Y PU. "Isla Paco".	2	D	07-06-79				13.747	
26.09.02	26 Mazarrón			No				Si	1	Rec.	26.09.02	Seis recursos de alzada de D. Mariano Yugera Guirao sobre visado urbanístico de 6 proyectos de vivienda.	2	D	24-09-79				13.944	
26.09.03	26 Mazarrón			No				Si	1	Rec.	26.09.03	Recurso de alzada del Ayuntamiento contra acuerdo de la C.P.U de 24-10-77 denegatoria del Proyecto de Alineación de la C/ Virgen de la Fuensanta del Puerto de Mazarrón.	2	D	16-01-80	26.01.01	D. Antonio Meseguer Blaya pide se tenga personado y ser parte en el Recurso de Alzada interpuesto por el Ayuntamiento de Mazarrón contra CPU 24/10/77.	892/77	14.290	
26.09.04	26 Mazarrón			No				Si	1	Rec.	26.09.04	Recurso de reposición de D. Mariano Yuguera Guirao sobre O.M. 7-06-79 resolutoria de alzada desestimando la aprobación del PP. Isla de Paco.	2	D	11-06-80				14.638	
26.09.05	26 Mazarrón			No				Si	1	Rec.	26.09.05	Recurso de alzada del Ayuntamiento contra acuerdo CPU 24-10-77 por el que se devuelve el ED de Volúmenes Calle A y San Ginés.	1	A	05-03-81				15.014	
26.09.06	26 Mazarrón			No				Si	1	Rec.	26.09.06	Recurso de alzada del Grupo Económico del Mediterráneo contra Acuerdo del Ayuntamiento 10-11-78 que considero aprobado por silencio los PP. Isla de Paco y Volamar.	2	D	01-11-81				15.229	

Nº Exp.	Nº Municipio	Caja	Rollo S.	T.A.	Inicio T.A.	Fin T.A.	Nº Tarj.A.	Micro fichas	Nº. Microf	Categ	Código	Denominación	Estado	Fecha	Expedientes relacionados.	Notas	Nº Exp. Menú Aplic.	Nº Arch Central	Falta
26.10.01	26 Mazarrón			No				Si	1	Esc.	26.10.01	Denuncia de D. Melchor Caparroso Jerez sobre construcción de un edificio o torre.		12-11-71				6.639	
27.09.01	27 Molina de Segura	9	57	Si	1	24	24	Si	1	Rec.	27.09.01	Recurso de alzada de D. José Mº Torralba Goicoechea en nombre de herederos de la Condesa de Heredia contra acuerdo de la C.P.U publicado en BOP el 24-12-73 aprobatorio del P.G.	2	D 14-06-74	1.1.27.10	Se declara inadmisibile el recurso. Entre los fotogramas aparece documentación del PP "A" con fecha del 8/05/74.		9.451	
27.09.02	27 Molina de Segura			No				Si	1	Rec.	27.09.02	Recurso de alzada de D. Francisco Gutiérrez contra acuerdo de la CPU 4-07-79 aprobatorio del PU. La Alcayna.	3	T 12-08-81				15.098	
27.09.03	27 Molina de Segura			No				Si	1	Rec.	27.09.03	Recurso de alzada interpuesto por D. Emilio González Hermangil contra acuerdo de C.P.U. 4-07-79 aprobatorio del PU. La Alcayna.	2	D 12-08-81				15.099	
27.09.04	27 Molina de Segura			No				Si	1	Rec.	27.09.04	Recurso de alzada interpuesto por D. José Gil Moreno contra acuerdo C.P.U 27-02-78 sobre limitación de altura a 15m de una manzana de C/Gral. Primo de Rivera, Ctra. N-301.	3	T 01-07-82				15.633	
27.09.05	27 Molina de Segura			No				Si	1	Rec.	27.09.05	Recurso de alzada interpuesto por D. Manuel Pereda Pozo contra acuerdos de la C.P.U. 13-11-79 aprobatorio de modificación P.G. Y P.P. Piqueras.	2	D 10-07-81				15.129	
27.09.06	27 Molina de Segura			No				Si	1	Rec.	27.09.06	Recurso de alzada interpuesto por D. Enrique Gorde García contra acuerdo de la CPU 9-03-78 aprobatorio de la modificación P.G. Y P.P. La Alcayna.	3	T 01-07-82				15.637	
27.10.01	27 Molina de Segura			No				Si	1	Esc.	27.10.01	Solicitud de Modificación Zona Verde para Cementerio Municipal.	1	A 11-03-76				11.000	
27.10.02	27 Molina de Segura			No				Si	1	Esc.	27.10.02	Cesión de terrenos por el Ayuntamiento al M.E., y C., para Centro de Formación Profesional.	1	A 30-07-77				12.317	
30.01.01	30 Murcia			No				Si	1	1 PG	30.01.01	P.G. De Ordenación Urbana de Murcia	1	A 10-07-61		El expediente no cuenta con documentación gráfica ni con memoria, tan sólo existe parte de la documentación de tramitación. Aprobación por OM 10/07/61 y publicación en el BOP 28/07/61. Existen escritos de dos recursos contenciosos administrativos interpuestos contra el Ayuntamiento y contra resolución de la Dirección General de Vivienda aprobatoria PG.	?	1.170	
30.01.02	30 Murcia			No				Si	1	1 PG	30.01.02	P. Comarcal de la Huerta de Murcia. (Adaptación a nuevos trazados viarios previamente a la aprobación por el Ministro de Vivienda).		21-01-66	00.00.01;	Solicitud de autorización para la adaptación del PG (AD 61) y del Plan Comarcal de la Huerta de Murcia (en ese momento pendiente de AD por la D.G de Urbanismo del Ministerio de la Vivienda) a los nuevos trazados de la Red Arterial redactados por Obras Públicas (D.G de Carreteras). El PO de la Huerta de Murcia se envía de nuevo al Ayuntamiento para adaptarlo lo cambio de la red arterial para proseguir posteriormente con su tramitación. El PG puede adaptarse sin necesidad de ser revisado en su totalidad según lo dispuesto en el párrafo 1º del art.39 de la LS	?	1.427	

Nº Exp.	Nº Municipio	Caja	Rollo S.	T.A.	Inicio T.A.	Fin T.A.	Nº Tarj.A.	Micro fichas	Nº. Microf	Categ	Código	Denominación	Esta do	Fecha	Expedientes relacionados.	Notas	Nº Exp. Menú Aplic.	Nº Arch Central	Falta
30.01.03	30 Murcia			No				Si	1	1 PG	30.01.03	Solicitud de autorización para la Revisión anticipada del P. Comarcal de la Huerta de Murcia y del PG (AD 61).	1 A	07-05-71	30.01.01; 00.00.01;	El 7/5/71 el Ministro de la Vivienda acuerda autorizar la revisión anticipada de PG (AD 10/07/61) y del P. Comarcal de la Huerta de Murcia (AD el 29/11/66) en lo que afecta al término municipal de la capital.	?	5.891	
30.01.04	30 Murcia			No				Si	1	1 PG	30.01.04	Modificación del texto de los Art. 7 y 9 de las Ordenanzas Generales de Edificación del P.G.	1 A	30-06-72	1.3.30.9; 30.01.05; 30.10.09	Afectando a la forma en que se realizará la tira de cuerdas y al periodo de vigencia de las licencias de la edificación. Aparece documentación relacionada con el exp. 30.01.05 Modificación del PG de Ordenación en el Polígono de la Cuesta de la Magdalena. Aprobado por OM el 30/6/72.	467/1972	7.388	
30.01.05	30 Murcia	9	57	Si	1	14	14	Si	1	1 PG	30.01.05	Modif. de las Normas del P.G en el Polígono Cuesta de la Magdalena.	1 A	30-06-72	1.3.30.9; 30.01.04; 30.10.09	El "PP de Reforma Interior Cuesta de la Magdalena" fue aprobado por OM el 31/7/71, haciéndose la excepción expresa de la altura máxima de la edificación propuesta que se fijaba en 19 m, pero indicando la citada OM " Sin perjuicio de que pudiera tramitarse un nuevo exp. a este efecto, como modificación concreta del PG". Para modificar las condiciones de las alturas de la edificación respetando el volumen del PP se realiza este documento.	No consta	7.389	
30.01.06	30 Murcia	9	57	Si	1	84	84	Si	5	1 PG	30.01.06	Avance del P.G para su visado.	1 A	19-04-75	1.1.30.13.	Las microfichas contienen la memoria y la resolución del Director General de Urbanismo del 16/04/75 por la que concede su visado a la 1ª Fase "Análisis y proyecciones" de la Revisión del PGOU . Arquitecto jefe redactor Ribas Piera. Éste Avance del PG incluye un balance de los resultados de PG de Ordenación de la Huerta.	?	10.214	
30.01.07	30 Murcia	9	57	Si	1	105	105	Si	6	1 PG	30.01.07	P.G. De Ordenación Urbana de Murcia.	1 A	22-07-77	1.1.30.13.	Coincide con el Nº Exp. 1.1.30.13. Las TA contienen las Zonas de Normativa Homogéneas y Alineaciones de las pedanías del Término de Murcia. En los planos se indica que están realizados en cumplimiento de la OM 16-02-79 y de la OM 27-12-77 (marzo 78). Las microfichas contienen Normas Urbanísticas, certificados del Ayuntamiento, publicaciones en el BOP, etc. Se trata de documentación complementaria del PG elaborada en cumplimiento de la OM 27/12/77.	888/1977	12.536	
30.01.08	30 Murcia			No				Si	1	1 PG	30.01.08	Ordenanza Municipal sobre edificación y uso del suelo, Modif. Del P.G.	1 A	27-12-77			889/1977	12.534	
30.01.09	30 Murcia			No				Si	1	1 PG	30.01.09	Modificación del P.G. en Zona de Santiago y Zairaiche.	3 T	19-11-80		Según fichas previas al MA, el 18/9/80, la Comisión acordó proponer a la Consejería su AD.	1509/1980	14.743	
30.01.10	30 Murcia			No				Si	1	1 PG	30.01.10	Modificación del P.G. En "Los Ramos".	3 T	30-05-81			1603/1980	15.072	
30.01.11	30 Murcia	9	57	Si	1	10	10	Si	1	1 PG	30.01.11	Modificación del P.G. Sobre alineación en C/ Buenos Aires de La Ñora.	1 A	18-11-81			128/1981	15.328	
30.01.12	30 Murcia			No				Si	1	1 PG	30.01.12	Modificación del P.G. En "Los Ramos", cambio de calificación sector 2D a 2A.	1 A	30-12-81			?	15.329	
30.01.13	30 Murcia	9	57	Si	1	3	3	Si	1	1 PG	30.01.13	Modificación del P.G. en C/ Las Casas de Sangonera La Verde.	1 A	15-04-82			?	15.445	
30.01.14	30 Murcia	9	57	Si	1	4	4	Si	1	1 PG	30.01.14	Modificación P.G. En C/ Vinadel.	1 A	17-05-82			1752/1981	15.446	

Nº Exp.	Nº Municipio	Caja	Rollo S.	T.A.	Inicio T.A.	Fin T.A.	Nº Tarj.A.	Micro fichas	Nº. Microf	Categ	Código	Denominación	Estado	Fecha	Expedientes relacionados.	Notas	Nº Exp. Menú Aplic.	Nº Arch Central	Falta	
30.01.15	30 Murcia			No				Si	1	1 PG	30.01.15	Modificación del P.G. Art.16. Apto. 5 de las Ordenanzas de Edificación.	1	A	22-05-82		?	15.544		
30.01.16	30 Murcia	9	57	Si	1	11	11	Si	1	1 PG	30.01.16	Modificación P.G. Sobre alineaciones en C/ Inmaculada y Valle de La Alberca.	1	A	01-06-82		314/1982 1836/1982	15.603		
30.01.17	30 Murcia	9	57	Si	1	8	8	Si	1	1 PG	30.01.17	Modificación P.G. C/ Sangonera.	1	A	01-06-82	Según fichas previas al MA puede tratarse de la MPG en C/ San Pancrancio de Sangonera La Seca.	313/1982 1837/1982	15.604		
30.01.18	30 Murcia			No				Si	1	1 PG	30.01.18	Modificación del P.G. Inclusión de terrenos sector destinado a Ciudad Universitaria.	1	A	11-08-82	Según fichas previas al MA la AD se publicó en el BOE el 9/3/83.	366/1982 1871/1982	15.665		
30.01.19	30 Murcia			No				Si	1	1 PG	30.01.19	Modificación del P.G. Zona 4 junto Iglesia San Pio X.	1	A	11-08-82		367/1982 1870/1982	15.666		
30.01.20	30 Murcia	9	57	Si	1	5	5	Si	1	1 PG	30.01.20	Modif. P.G. relativo a la supresión de continuación de C/ San José de Los Garres.	1	A	11-08-82		365/1982 1872/1982	15.667		
30.01.21	30 Murcia			No				Si	1	1 PG	30.01.21	Modificación del P.G. Norma 9.	1	A	11-08-82	Según fichas previas al MA existe exp. nº1877/1982, "Modificación de las Normas 9a, Equipamientos Colectivos, del PGOU"	391/1982 1877/1982	15.669		
30.01.22	30 Murcia	9	57	Si	1	4	4	Si	1	1 PG	30.01.22	Modif. P.G. cambio clasificación de suelo. El Campillo.			29-03-82	3.3.30.1; 30.09.77;	2015/1983	16.101		
30.04.01	30 Murcia									3 PP	30.04.01	Proyecto Parcial complementario del Recinto Universitario.	1	A	24-07-64	1.3.30.3; 30.04.08; 30.04.02; 30.04.15; 30.07.04; 30.09.01; 30.09.08	?	1.224	Si	
30.04.02	30 Murcia	9	57	Si	1	40	40	Si	1	3 PP	30.04.02	PP. Sector Universitario.	2	D	02-11-65	1.3.30.3; 30.04.08; 30.04.01; 30.04.15; 30.07.04; 30.09.01; 30.09.08	?	130		
30.04.03	30 Murcia	9	57 y 58	Si	1	43	43	Si	1	3 PP	30.04.03	PP. Sector Condomina.	1	A	21-12-67	1.3.30.1.	Coincide con el Nº exp.: 1.3.30.1. (Dos expedientes con mismo nombre, fecha y código).	162/....	2.201	
30.04.05	30 Murcia	9	58	Si	1	5	5	Si	1	3 PP	30.04.05	P. Ordenación de los terrenos de emplazamiento de la estación terminal de transportes de mercancías por carretera.	1	A	25-09-68		?	3.395		
30.04.06	30 Murcia	9	58	Si	1	8	8	Si	1	3 PP	30.04.06	P. Ordenación de la Finca "La Torre".	2	D	09-08-69	1.3.30.6	Aprobado posteriormente el 19/04/71 con el exp. nº. 1.3.30.6.	?	4.018	
30.04.08	30 Murcia	9	58	Si	1	33	33	Si	1	3 PP	30.04.08	PP. Sector Universitario.	1	A	23-07-70	1.3.30.3; 30.04.01; 30.04.02; 30.04.15; 30.07.04; 30.09.01; 30.09.08	Coincide con el Nº Exp: 1.3.30.3. (Dos expedientes con mismo nombre, fecha y código).	262/1970	5.289	

Nº Exp.	Nº Municipio	Caja	Rollo S.	T.A.	Inicio T.A.	Fin T.A.	Nº Tarj.A.	Micro fichas	Nº. Microf	Categ	Código	Denominación	Esta do	Fecha	Expedientes relacionados.	Notas	Nº Exp. Menú Aplic.	Nº Arch Central	Falta	
30.04.09	30 Murcia	9	58	Si	1	14	14	Si	1	3 PP	30.04.09	PP. Terrenos en La Ñora.	1	A	06-11-70	1.3.30.4	Según el MA exp. 277/1970 fue aprobado el 29/1/71. Coincide con el Nº Exp: 1.3.30.4. (Dos expedientes con mismo nombre, fecha y código).	277/1970	5.425	
30.04.13	30 Murcia	9	58	Si	1	23	23			3 PP	30.04.13	P. Ordenación de la Plaza de las Verónicas.	1	A	31-07-72		Falta microf. Según fichas previas al MA, el 31/01/72, fue aprobado por OM.	376/1972	6.820	Si
30.04.15	30 Murcia	9	58	Si	1	7	7	Si	1	3 PP	30.04.15	P. Ordenación Huerto del Convento Sta. Ana dentro del PP. Sector Universitario.	1	A	31-08-72	1.3.30.3; 30.04.01; 30.04.02; 30.04.08; 30.07.04; 30.09.01; 30.09.08	Según fichas previas al MA, el 19/07/72, fue aprobado por OM.	406/1972	7.471	
30.06.01	30 Murcia	9	58	Si	1	5	5	Si	1	3 PE	30.06.01	PE de Protección Vía del P.G.	1	A	24-06-67			?	1.660	
30.06.02	30 Murcia	9	58	Si	1	2	2	Si	1	3 PE	30.06.02	PE de Poligono de expropiación para nuevo Parque El Malecón.	1	A	30-10-68			?	3.556	
30.07.01	30 Murcia	9	58	Si	1	1	1	Si	1	5 ED	30.07.01	ED. Apertura de nueva Avda. de José Antonio.			00-00-59			?	1.188	
30.07.02	30 Murcia	9	58	Si	1	2	2	Si	1	5 ED	30.07.02	ED. Nueva Vía entre Avda. de José Antonio y Ronda Norte.	1	A	01-06-58			?	1.189	
30.07.03	30 Murcia	9	58	Si	1	44	44	Si	1	5 ED	30.07.03	ED. Apertura de la Ronda de Levante entre C/ Valencia y el Poligono de Vistabella.	1	A	27-01-64			?	1.742	
30.07.04	30 Murcia	9	58	Si	1	28	28	Si	1	5 ED	30.07.04	ED al N.O del Recinto Universitario.	1	A	24-07-64	1.3.30.3; 30.04.01; 30.04.02; 30.04.08; 30.04.15; 30.09.01; 30.09.08		?	1.423	
30.07.05	30 Murcia	9	58	Si	1	170	170	Si	3	5 ED	30.07.05	ED. C/ prolongación de Sta. Teresa a la Plaza de San Agustín.	1	A	15-07-64			?	1.421	
30.07.06	30 Murcia	9	58	Si	1	6	6	Si	1	5 ED	30.07.06	ED. Apertura de calle travesía del Carmen.	1	A	17-04-67			?	1.509	
30.07.07	30 Murcia	9	58	Si	1	67	67	Si	1	5 ED	30.07.07	ED . Alineaciones Barrio de San Andrés.	1	A	09-10-68			?	3.421	
30.07.08	30 Murcia	9	58	Si	1	7	7	Si	1	5 ED	30.07.08	ED. Nueva Vía y prolongación de la Alameda de Capuchinos.	1	A	15-05-69		Según fichas previas al MA existe "Proyecto de nueva vía Alameda de Capuchinos" con exp. 205. dentro de los documentos de PU.	205/...	3.943	
30.07.09	30 Murcia	9	58	Si	1	24	24	Si	1	5 ED	30.07.09	ED. Ensanche alineación de la C/ Marqués de los Vélez.	1	A	21-01-71			?	5.594	
30.07.10	30 Murcia	9	58	Si	1	13	13	Si	1	5 ED	30.07.10	ED. De ensanche en C/ Cartagena.	1	A	21-01-71			?	5.595	
30.07.11	30 Murcia	9	58	Si	1	20	20	Si	1	5 ED	30.07.11	ED. Prolongación C/ Mar Menor.	1	A	30-05-72		Según fichas previas al MA existe proyecto de "Nueva apertura prolongación de la C/ Mar Menor" con exp. 379/1972. dentro de los documentos de PU. Aprobado por OM el 30/05/72.	379/1972	7.343	
30.07.12	30 Murcia	9	58	Si	1	8	8	Si	1	5 ED	30.07.12	ED. Vía de acceso al Nuevo Instituto en margen dcha., Ctra.. Murcia-Beniján.	2	D	21-09-72			393/1972	7.558	
30.07.13	30 Murcia	9	58	Si	1	33	33	Si	1	5 ED	30.07.13	ED. Nueva Vía Isaac Peral.	2	D	21-09-72			?	7.559	
30.07.14	30 Murcia	9	58	Si	1	20	20	Si	1	5 ED	30.07.14	ED. Ordenación de manzana en C/ Acislo Diaz.	1	A	26-03-73		Según fichas previas al MA, existen dos nºs de exp. con este nombre, el 354-BIS/1972 y el 454/1972. Aprobado por OM el 26/03/73,	454/1972	8.047	

Nº Exp.	Nº Municipio	Caja	Rollo S.	T.A.	Inicio T.A.	Fin T.A.	Nº Tarj.A.	Micro fichas	Nº. Microf	Categ	Código	Denominación	Esta do	Fecha	Expedientes relacionados.	Notas	Nº Exp. Menú Aplic.	Nº Arch Central	Falta	
30.07.15	30 Murcia	9	58 y 59	Si	1	46	46	Si	1	5 ED	30.07.15	ED. Apertura C/ Jorge Palacios.	1	A	27-07-73	Según fichas previas al MA existe proyecto de "Apertura prolongación de la C/ Jorge Palacios" con exp. 441/1972. dentro de los documentos de PU. Aprobado por OM el 30/05/72.	441/1972	8.451		
30.09.01	30 Murcia			No				Si	1	Rec.	30.09.01	Recurso de reposición de D. Jerónimo López Pérez contra O.M. 2-11-65 aprobatoria PP. Sector Universitario.	1	A	24-06-69			257		
30.09.02	30 Murcia			No				Si	1	Rec.	30.09.02	Recurso de reposición de D.Ricardo Brugarolos Rodríguez contra O.M. 24-11-70 denegatoria PP. Teatinos.	1	A	30-09-71			6.536		
30.09.03	30 Murcia			No				Si	1	Rec.	30.09.03	Recurso de reposición de D. José Luis Pascual Riquelme contra O.M. Denegatoria de PP. Huerto del Marqués.	1	A	26-06-72			7.521		
30.09.04	30 Murcia			No				Si	2	Rec.	30.09.04	Recurso de reposición de D. Tomás Maestre Aznar contra O.M. 13-03-72 aprobatoria de N.C y S.	2	D	29-05-73			8.286		
30.09.05	30 Murcia			No				Si	1	Rec.	30.09.05	Recurso de reposición del Colegio de Arquitectos de Valencia y Murcia contra O.M. 22-01-74 aprobatoria de Modificación N.C. y S.	2	D	13-11-74			9.737		
30.09.06	30 Murcia	9	59	Si	1	1	1	Si	2	Rec.	30.09.06	Recurso de reposición de D. Andrés Romero Martínez contra O.M. 31-07-76 que denegó la aprobación del PP. "El Palmar".	1	A	14-03-77			11.915		
30.09.07	30 Murcia			No				Si	1	Rec.	30.09.07	Recurso de reposición del Ayuntamiento contra O.M. 23-07-70 aprobatoria de las Ordenanzas de Edificación.	2	D	10-12-76			12.209		
30.09.08	30 Murcia			No				Si	1	Rec.	30.09.08	Recurso de reposición de D. Julio Padrón Atienza contra O.M. 23-07-70 aprobatoria del PP. Sector Universitario.	2	D	10-12-76			12.210		
30.09.10	30 Murcia			No				Si	1	Rec.	30.09.10	Recurso de reposición de D. Agustín Menarguez Campoy contra O.M. 27-12-77 aprobatoria P.G.	2	D	02-04-79	1.1.30.13	Solicita que terrenos de su propiedad lindantes con el Camino Hondo sean calificados como Zona 3c. Extensiva baja en vez de No Urbanizable como los califica el PG.		13.631	
30.09.11	30 Murcia			No				Si	1	Rec.	30.09.11	Recurso de reposición de D. Vicente Sancho Gómez contra O.M. Aprobatoria P.G.	1	A	04-04-79	1.1.30.13			13.632	
30.09.12	30 Murcia			No				Si	1	Rec.	30.09.12	Recurso de reposición de D. José Escudero, D. Francisco Fdez-Liedo, D. Juan Manuel Martínez, D. Manuel Moraleda, D. Pedro Pan Da Torre, D.Alejandro Sánchez Muñoz y D. Antonio S.T. Torrent contra O.M. 27-12-77 aprobatoria del P.G.	1	A	04-04-79	1.1.30.13	Se estima en parte el recurso y se suprime el párrafo 3 del art. 5 de las Ordenanzas de Calificación y Usos del Suelo.		13.633	
30.09.13	30 Murcia			No				Si	1	Rec.	30.09.13	Recurso de reposición de D. Julián Moreno Alarcón contra O.M. 27-12-77 aprobatoria P.G.	2	D	04-04-79	1.1.30.13	Solicita que terrenos de su propiedad sitios en Monteagudo sean calificados como en vez de 7a, Parques y Jardines Públicos, como edificables.		13.635	
30.09.14	30 Murcia			No				Si	1	Rec.	30.09.14	Recurso de reposición de D.José Peñalver Fernández contra O.M. 27-12-77 aprobatoria P.G.	2	D	07-05-79	1.1.30.13	Terrenos de su propiedad sitios en Ctra. de las Cuevas sean calificados como Zona 4.b (Urbanizable Programado Industrial Aislada) en lugar de No Programado VIII.		13.773	

Nº Exp.	Nº Municipio	Caja	Rollo S.	T.A.	Inicio T.A.	Fin T.A.	Nº Tarj.A.	Micro fichas	Nº. Microf	Categ	Código	Denominación	Esta do	Fecha	Expedientes relacionados.	Notas	Nº Exp. Menú Aplic.	Nº Arch Central	Falta	
30.09.15	30 Murcia	9	59	Si	1	4	4	Si	1	Rec.	30.09.15	Recurso de reposición de D.Francisco Caballero Sánchez contra O.M. 27-12-77 aprobatoria P.G.	2	D	07-05-79	1.1.30.13	Solicita que la finca de su propiedad "Torre de los Naranjos" sita en Arboleja, se mantenga en la calificación de "Edificación Abierta" que era la que tenía con arreglo al PG del 61, antes de la aprobación de la Revisión del PG, que los califica como 8c Rural Privada de Interés paisajístico y 10b, protección de Cauces y Comunicaciones.		13.776	
30.09.16	30 Murcia			No				Si	1	Rec.	30.09.16	Recurso de reposición de D.Antonio Fernández contra O.M. 27-12-77 aprobatoria P.G.	2	D	30-05-79				13.793	
30.09.17	30 Murcia			No				Si	1	Rec.	30.09.17	Recurso de reposición de Dª. Esperanza Monpean Mora contra O.M. 27-12-77 aprobatoria P.G.	2	D	30-05-79	1.1.30.13	Solicita cambio de calificación que es desestimado por resolución el 18/05/79.		13.905	
30.09.18	30 Murcia			No				Si	1	Rec.	30.09.18	Recurso de reposición de D. José Gómez Gómez en nombre propio y de sus hermanas Hortensia, María y Mercedes, contra O.M. 27-12-77 aprobatoria P.G.	1	A	01-06-79	1.1.30.13	Solicita cambio de calificación en terrenos de su propiedad de 6.700m2 en Camino de Barriomar. Se estima parcialmente el recurso en el sentido de calificar la finca como zona 11, permitiendo la edificación en el margen del camino al que recae con arreglo a la norma 11.4 "Edificación Alineada".		13.768	
30.09.19	30 Murcia			No				Si	1	Rec.	30.09.19	Recurso de reposición de Dª. Mercedes López Franco contra O.M. 27-12-77 aprobatoria P.G.	2	D	01-06-79	1.1.30.13	Solicita supresión de una calle en terrenos de su propiedad sitos en Ctra. de la Paloma nº 103.		13.777	
30.09.20	30 Murcia	9	59	Si	1	2	2	Si	1	Rec.	30.09.20	Recurso de reposición de D. Vicente Meseguer Bernal contra O.M. 27-12-77 aprobatoria P.G.	2	D	01-06-79	1.1.30.13	Se pretende impugnar la calificación de los terrenos de su propiedad con fachada a las calles Ministro Solís y otra que el PG califica como 7a, Parques y jardines Públicos.		13.770	
30.09.21	30 Murcia			No				Si	1	Rec.	30.09.21	Recurso de reposición de D.Antonio Ibáñez López contra O.M. 27-12-77 aprobatoria P.G.	2	D	04-16-79				13.771	
30.09.22	30 Murcia			No				Si	1	Rec.	30.09.22				04-06-79	No se incluye en listado pero existe midrof., con ese nº exp.				
30.09.23	30 Murcia			No				Si	1	Rec.	30.09.23	Recurso de reposición de D. Ricardo Bugarolas Rodríguez contra O.M. 27-12-77 aprobatoria P.G.	2	D	04-06-79	1.1.30.13	Solicita no se modifique la calificación que tenían los terrenos del PP "Los Teatinos" en los términos en que fue aprobado.		13.774	
30.09.24	30 Murcia			No				Si	1	Rec.	30.09.24	Recurso de reposición de D. Francisco y Dª. Mª. Josefa Moreno Gil contra O.M. 27-12-77 aprobatoria P.G.	1	A	04-06-79	1.1.30.13	Solicitan que terrenos de su propiedad sitos en Aljucer y Ctra. Cartagena-Murcia se califiquen como S. Urbanizable en vez de S.N. Urbanizable Zona de Interés Agrícola. Se estima en parte calificando los terrenos de referencia con fachada a la Ctra. de Murcia Cartagena como Zona 1c, prolongando la franja que discurre a lo largo de dicha via hasta su unión con la pedanía manteniendo el resto la calificación No Urbanizable-Zona de Interés agrícola.		13.829	
30.09.25	30 Murcia	9	59	Si	1	2	2	Si	1	Rec.	30.09.25	Recurso de reposición de Sor Rosario Allende Salazar Lucio contra O.M. 27-12-77 aprobatoria P.G.	2	D	13-06-79				13.823	
30.09.26	30 Murcia			No				Si	1	Rec.	30.09.26	Recurso de reposición de D.Antonio Luis Clemente López contra O.M. 27-12-77 aprobatoria P.G.	2	D	13-06-79				13.830	
30.09.27	30 Murcia	9	59	Si	1	6	6	Si	1	Rec.	30.09.27	Recurso de reposición de D Manuel Sánchez Varas contra O.M. 27-12-77 aprobatoria P.G.	2	D	13-06-79				13.831	

Nº Exp.	Nº Municipio	Caja	Rollo S.	T.A.	Inicio T.A.	Fin T.A.	Nº Tarj.A.	Micro fichas	Nº. Microf	Categ.	Código	Denominación	Esta do	Fecha	Expedientes relacionados.	Notas	Nº Exp. Menú Aplic.	Nº Arch Central	Falta	
30.09.28	30 Murcia			No				Si	1	Rec.	30.09.28	Recurso de reposición de D. Antonio Ataz Sánchez contra O.M. 27-12-77 aprobatoria P.G.	2	D	13-06-79			13.832		
30.09.29	30 Murcia			No				Si	1	Rec.	30.09.29	Recurso de reposición de D. Gregorio Sabater Muñoz contra O.M. 27-12-77 aprobatoria P.G.	2	D	17-07-79	1.1.30.13	Solicita que terrenos de su propiedad en Cabezo de Torres dedicados al cultivo del limonero mantengan la calificación que tenían antes de la revisión del PG , Zona 2ª Transición de Casco Urbano.		13.901	
30.09.30	30 Murcia			No				Si	1	Rec.	30.09.30	Recurso de reposición de Sor Clara Torres García, Abadesa del R.Monasterio de Sta Clara de las Monjas Clarisas de Murcia, contra O.M. 27-12-77 aprobatoria P.G.	2	D	17-07-79	1.1.30.13	Solicita que no se autorice un PERI en el entorno del Monasterio ni ED para la apertura de una nueva calle en el huerto monacal.		13.903	
30.09.31	30 Murcia	9	59	Si	1	6	6	Si	2	Rec.	30.09.31	Recurso de reposición de Dª. Rosa Torres Gascón contra O.M. 27-12-77 aprobatoria P.G.	2	D	17-07-79	1.1.30.13	Proponen adecuar el PG revisado al acuerdo municipal del 30/04/74.		13.904	
30.09.32	30 Murcia			No				Si	1	Rec.	30.09.32	Recurso de reposición de Dª. Iluminación Gil Espinosa contra O.M. 27-12-77 aprobatoria P.G.	2	D	17-07-79	1.1.30.13	Solicita cambio de calificación en un inmueble de su propiedad en La Alberca para que parte del mismo pase a ser calificado como 1c, Casco Urbano Pedanías.		13.906	
30.09.33	30 Murcia			No				Si	1	Rec.	30.09.33	Recurso de reposición de D. Manuel Sánchez Varas contra O.M. 27-12-77 aprobatoria P.G.	2	D	17-07-79	1.1.30.13	Solicita cambio de calificación de terrenos situados al Este del Barrio de Vista Alegre, escuelas de Arte y Oficios y Cuartel de la Guardia Civil en Murcia, para que se encuadren en zona Extensiva Alta.		13.907	
30.09.34	30 Murcia			No				Si	1	Rec.	30.09.34	Recurso de reposición de D. Antonio Alcaraz García, en calidad de alcalde-pedáneo de Avilés, contra O.M. 27-12-77 aprobatoria P.G.	2	D	17-07-79	1.1.30.13	Solicita cambio de calificación en terrenos del municipio para que pasen de estar calificados como Zona 3c, "extensiva Baja" a 1c, Casco Urbano de Pedanías. Declarado inadmisibile.		13.908	
30.09.35	30 Murcia			No				Si	1	Rec.	30.09.35	Recurso de reposición de D. Ángel Mohedano Castillejo contra O.M. 27-12-77 aprobatoria P.G.	2	D	17-07-79	1.1.30.13	Solicita que se varíe el trazado y alineaciones de la C/ Mariano Guirado con la intención de ensancharla.		13.910	
30.09.36	30 Murcia	9	59	Si	1	1	1	Si	1	Rec.	30.09.36	Recurso de reposición de D. Víctor Gullamón Navarro contra O.M. 27-12-77 aprobatoria P.G.	2	D	23-07-79	1.1.30.13	En relación con la protección de la carretera en Churra-Cabezo de Torres entre la Rambla de Churra hasta el empalme con la vía Sur-Norte proyectada junto al límite de Cabezo de Torres, para que dicha protección se haga exclusivamente en el lado Norte.		13.902	
30.09.37	30 Murcia			No				Si	1	Rec.	030.09.37	Recurso de reposición de D. Rafael Vallalta Plasencia contra O.M. 27-12-77 aprobatoria P.G.	2	D	23-07-79	1.1.30.13	Se declara inadmisibile.		13.909	
30.09.38	30 Murcia	9	59	Si	1	8	8	Si	1	Rec.	30.09.38	Recurso de alzada de D. Benito San Blas Grande, de D. José Zorca Terol y D. José Saura contra acuerdo del 26/05/75 de aprobación provisional por el Ayuntamiento de la Revisión del P.G.	2	D	17-07-79	1.1.30.13	Se declara inadmisibile el recurso.		13.889	
30.09.39	30 Murcia			No				Si	1	Rec.	30.09.39	Recurso de reposición de D. Ángel Mohedano Castillejo contra O.M. 27-12-77 aprobatoria P.G.	2	D	07-09-79	1.1.30.13	En relación a la rectificación de alineaciones de la C/ Argilino.		13.966	
30.09.40	30 Murcia			No				Si	1	Rec.	30.09.40	Recurso de reposición de D. Eugenio Acacio Martínez contra O.M. 27-12-77 aprobatoria P.G.	2	D	24-09-79	1.1.30.13			13.967	

Nº Exp.	Nº Municipio	Caja	Rollo S.	T.A.	Inicio T.A.	Fin T.A.	Nº Tarj.A.	Micro fichas	Nº. Microf	Categ	Código	Denominación	Esta do	Fecha	Expedientes relacionados.	Notas	Nº Exp. Menú Aplic.	Nº Arch Central	Falta	
30.09.41	30 Murcia			No				Si	1	Rec.	30.09.41	Recurso de reposición de D. Antero García Martínez contra O.M. 27-12-77 aprobatoria P.G.	2	D	24-09-79	1.1.30.13		13.968		
30.09.42	30 Murcia	9	59	Si	1	3	3	Si	1	Rec.	30.09.42	Recurso de reposición de Dª. Mª. Del Carmen López contra O.M. 27-12-77 aprobatoria P.G.	2	D	24-09-79	1.1.30.13		13.969		
30.09.43	30 Murcia	9	59	Si	1	8	8	Si	1	Rec.	30.09.43	Recurso de reposición de D. Mariano Medina Gambin contra O.M. 27-12-77 aprobatoria P.G.	2	D	24-09-79	1.1.30.13	Solicita cambio de calificación de terreno en C/ Alfonso XIII y C/ S. Ángel, de Zona 8a "jardines y Parques privados" a "Ciudad Jardin".		13.971	
30.09.44	30 Murcia			No				Si	1	Rec.	30.09.44	Recurso de reposición de D. Pedro Andújar Naval, delegado provincial del Ministerio de Cultura en Murcia en calidad de Presidente en funciones de la C.P. Del Patrimonio Histórico-Artístico contra O.M. 27-12-77 aprobatoria P.G.	2	D	04-10-79	1.1.30.13	Se declara inadmisibles el recurso interpuesto.		14.077	
30.09.45	30 Murcia			No				Si	1	Rec.	30.09.45	Recurso de reposición de Dª. Concepción y Dª. Carmen Bermejo contra O.M. 27-12-77 aprobatoria P.G.	2	D	04-10-79	1.1.30.13			14.081	
30.09.46	30 Murcia			No				Si	1	Rec.	30.09.46	Recurso de reposición de D. José Mateos Díaz-Roncero contra O.M. 27-12-77 aprobatoria P.G.	2	D	18-10-79	1.1.30.13			14.078	
30.09.47	30 Murcia	9	59	Si	1	14	14	Si	1	Rec.	30.09.47	Recurso de reposición de D. Juan Cánovas Pardo en representación e "Estructuras Metálicas y Construcciones Cánovas SA." contra O.M. 16-02-79 por la que se declara cumplida en parte la Orden de 27/12/77 aprobatoria del PG.	1	A	26-10-79	1.1.30.13	Se estima el recurso y se repone el Polígono Industrial del Rincón de Villanueva a los límites que resultaron definitivamente aprobados por la OM del 27/12/77 aprobatoria del PG Revisado de Murcia.		14.182	
30.09.48	30 Murcia	9	59	Si	1	9	9	Si	1	Rec.	30.09.48	Recurso de reposición de D. Ángel Tomás Martín contra O.M. 27-12-77 aprobatoria P.G.	1	A	20-12-79	1.1.30.13	Recurso en representación de la Sociedad "Futuring SA" contra OM 8/2/77 denegatoria del PP "El Campillo" y contra OM 27/12/77 aprobatoria del PG. En la resolución se desestima totalmente el recurso contra OM 8/2/77 y se estima en parte el recurso contra OM 27/12/77, pasando a calificar los terrenos objeto del recurso como "Suelo Urbanizable Programado de uso residencial" con la edificabilidad que el PG de la Huerta fijaba.		14.179	
30.09.49	30 Murcia			No						Rec.	30.09.49	Recurso de reposición de D. José Martínez Panadés y otros vecinos de Llano de Brujas contra O.M. 27-12-77.	1	A	03-12-79	1.1.30.13	Fundamento: En microzonas del exp. 1.1.30.13 se encuentra documentación relativa al recurso de reposición en relación con el trazado de la autovía de Circunvalación de Murcia en el tramo desde Monteagudo a Llano de Brujas propuesto en el PG y que se realice el trazado previsto en el Plan Comarcal de la Huerta o en la Aprobación Inicial del PG. Se estima el recurso diciendo que la autovía debía transcurrir al Poniente del camino Vecinal MU-8F o Vereda de La Cueva como estaba previsto con anterioridad a la Revisión del PG.		14.180	Si

Nº Exp.	Nº Municipio	Caja	Rollo S.	T.A.	Inicio T.A.	Fin T.A.	Nº Tarj.A.	Micro fichas	Nº. Microf	Categ	Código	Denominación	Esta do	Fecha	Expedientes relacionados.	Notas	Nº Exp. Menú Aplic.	Nº Arch Central	Falta
30.09.50	30 Murcia				No			Si	1	Rec.	30.09.50	Recurso de reposición de Dª. Amelia Padros Köhler y Dª Julia Bascuñana contra O.M. 27-12-77 aprobatoria P.G.	1	A	20-12-79	1.1.30.13		14.181	
30.09.51	30 Murcia				No			Si	1	Rec.	30.09.51	Recurso de reposición del Ayuntamiento contra O.M. 27-12-77 aprobatoria P.G.	2	D	19-02-80	1.1.30.13		14.296	
30.09.52	30 Murcia	9	59	Si	1	1	1	Si	1	Rec.	30.09.52	Recurso de reposición de Dª. Fulgencia López Gimenez contra O.M. 27-12-77 aprobatoria P.G.	2	D	04-02-80	1.1.30.13	Sobre calificación de terrenos de su propiedad en el Parque del Malecón.	14.302	
30.09.53	30 Murcia	9	59	Si	1	3	3	Si	1	Rec.	30.09.53	Recurso de reposición de D. Ramón Sabater Sabater contra O.M. 27-12-77 aprobatoria P.G.	1	A	20-02-80	1.1.30.13	Se estima el recurso que afecta a alineaciones del Vial Norte-Sur al Oeste de Cabezo de Torres.	14.301	
30.09.54	30 Murcia				No			Si	1	Rec.	030.09.54	Recurso de reposición de D. José Sencia López contra O.M. 27-12-77 aprobatoria P.G.	2	D	16-01-80	1.1.30.13		14.303	
30.09.55	30 Murcia				No					Rec.	030.09.55	Recurso de reposición de Dª. Caridad de la Cierva Malo contra O.M. 27-12-77 aprobatoria P.G.	2	D	16-01-80	1.1.30.13	Falta microf. En microfichas del exp. 1.1.30.13 se encuentra documentación relativa al recurso de reposición en relación con un cambio de calificación en la Finca "El Pino" en Los Algezares para ser calificada como zona 3a "Extensiva Baja" en lugar de "Zona Rural Privada con Interés paisajístico".	14.304	Si
30.09.56	30 Murcia	9	59	Si	1	11	11	Si	2	Rec.	030.09.56	Recurso de reposición de D. Jesús Ortuño Peñalver y Hnos. contra O.M. 16-02-79.	2	D	02-01-81			14.847	
30.09.57	30 Murcia				No			Si	1	Rec.	030.09.57	Recurso de reposición de D. Diego Tortosa López. contra O.M. 27-12-77 aprobatoria P.G.	2	D	02-01-81			14.849	
30.09.58	30 Murcia				No			Si	1	Rec.	030.09.58	Recurso de reposición del Ayuntamiento contra O.M. 30-10-80 sector IV aprobatoria P.G.	1	A	20-03-81			15.046	
30.09.59	30 Murcia				No			Si	1	Rec.	030.09.59	Recurso de reposición de D. Antonio Fernández Torralba contra O.M. 16-02-79.	2	D	03-05-82			15.595	
30.09.60	30 Murcia	9	59	Si	1	3	3	Si	1	Rec.	30.09.60	Recurso de reposición de D. Francisco Antonio Martínez Gimenez contra O.M. 27-12-77.	2	D	05-07-82			15.635	
30.10.01	30 Murcia	9	59	Si	1	1	1	Si	1	Esc.	30.10.01	Escrito de D. Antonio Muñoz Alonso sobre idea de promover un polígono industrial y de viviendas.	3	T	11-04-67			1.218	
30.10.02	30 Murcia				No			Si	1	Esc.	30.10.02	Consulta del Ayuntamiento sobre si procede otorgar licencia para construcción de 4 viviendas en Ctra. N-340.	3	T	15-02-69			3.571	
30.10.03	30 Murcia									Esc.	30.10.03	Escrito de D. Diego Sánchez Jara oponiéndose a la delimitación del polígono de expropiación para Parque Malecón.	3	T	06-03-69			3.817	Si
30.10.04	30 Murcia				No			Si	1	Esc.	30.10.04	Escrito de la alegación interesándose por la forma de actuar en visado de proyectos de construcción libre en relación con PP. Y PG.	3	T	09-04-70			4.954	
30.10.05	30 Murcia				No			Si	1	Esc.	30.10.05	Escrito de la Cámara de Propiedad Urbana oponiéndose a la Modificación de las NN.SS. 29 y 30 de la provincia aprobadas por O.M. 22-01-74.	3	T	10-05-74			9.264	

Nº Exp.	Nº Municipio	Caja	Rollo S.	T.A.	Inicio T.A.	Fin T.A.	Nº Tarj.A.	Micro fichas	Nº. Microf	Categ	Código	Denominación	Esta do	Fecha	Expedientes relacionados.	Notas	Nº Exp. Menú Aplic.	Nº Arch Central	Falta
30.10.06	30 Murcia			No				Si	1	Esc.	30.10.06	Cesión gratuita del Ayuntamiento de Murcia al M. De Justicia de una parcela para construcción del Palacio de Justicia.	1	A	08-11-73			8.725	
30.10.07	30 Murcia	9	59	Si	1	4	4	Si	1	Esc.	30.10.07	Cesión gratuita del Ayuntamiento al Patronato Provincial de la Vivienda de parcelas sitas en Albatalia.	1	A	26-11-73			8.790	
30.10.08	30 Murcia									Esc.	30.10.08	Escrito de D. Antonio Agosto solicitando autorización para construir una edificación en C/Cartagena, 72.	3	T	16-10-74			9.634	Si
30.10.09	30 Murcia			No				Si	1	Esc.	30.10.09	Escrito de D. Antonio González Martínez solicitando Modificación PP. Poligono Cuesta de la Magdalena.	3	T	14-01-75			9.911	
30.10.10	30 Murcia			No				Si	1	Esc.	30.10.10	Cesión de terrenos al Ministerio de Justicia para centro penitenciario.	1	A	25-03-75			10.077	
30.10.11	30 Murcia	9	59	Si	1	2	2	Si	1	Esc.	30.10.11	Cesión de terrenos al Ministerio E y C para Instituto Polivalente.	1	A	30-05-75			10.205	
30.10.12	30 Murcia	9	59	Si	1	2	2	Si	1	Esc.	30.10.12	Cesión de terrenos al INV. para construcción de 234 viviendas.	1	A	30-05-75			10.206	
30.10.13	30 Murcia			No				Si	1	Esc.	30.10.13	Cesión de terrenos por el Ayuntamiento al M. de Trabajo para Guardería Infantil.	1	A	27-06-77			12.284	
30.10.14	30 Murcia			No				Si	1	Esc.	30.10.14	Cesión de terrenos por el Ayuntamiento al M. de Trabajo para Formación Profesional.	1	A	27-02-78			12.740	
30.10.15	30 Murcia			No				Si	1	Esc.	30.10.15	Cesión de terrenos por el Ayuntamiento al M. Del Interior para construcción de servicios de D.G. de Seguridad.	1	A	29-07-78			13.114	
30.10.16	30 Murcia			No				Si	1	Esc.	30.10.16	Cesión de terrenos por el Ayuntamiento al M.E. , y C. , para Centro de Formación Profesional.	1	A	21-09-78			13.120	
30.10.17	30 Murcia			No				Si	1	Esc.	30.10.17	Cesión de terrenos por el Ayuntamiento al M.E. , y C. , para Campus Universitario.	1	A	21-12-78			13.387	
30.10.18	30 Murcia			No				Si	1	Esc.	30.10.18	Escrito del Ayuntamiento sobre art.43-3 en relación con los art.85 y 86.1 de la Ley del Suelo.	3	T	22-02-79			13.443	
30.10.19	30 Murcia			No				Si	1	Esc.	30.10.19	Cesión de terrenos por el Ayuntamiento al M. Interior para Cuartel de la Policía Nacional.	1	A	31-07-79			13.920	
30.10.20	30 Murcia			No				Si	1	Esc.	30.10.20	Escrito de la Delegación Provincial sobre posibilidad de prórroga de O.M. 07-05-76 y 20-06-77 sobre delegación de facultades para aprobar PP.	1	A	06-10-79			13.848	
30.10.21	30 Murcia	9	59	Si	1	2	2	Si	1	Esc.	30.10.21	Bases para la convocatoria de un concurso para formación y ejecución de un PAU en el Sector IV de Suelo Urbanizado no programado.	2	D	30-10-80	30.05.01	Otro Código del mismo expediente es el 30.05.01.	14.739	
30.10.22	30 Murcia			No				Si	1	Esc.	30.10.22	Escrito sobre recalificación de Zona 8C de la Pedania de Aljucer para instalar Ciudad Deportiva.			12-06-80		Tramitado.	14.511	
30.10.23	30 Murcia			No				Si	1	Esc.	30.10.23	Acuerdo del Consejo Regional sobre Modificación de la C.P. Urbanismo.			10-08-80		Informado.	14.723	
30.10.24	30 Murcia			No				Si	1	Esc.	30.10.24	Acuerdo del Consejo Regional sobre Modificación de la C.P. Urbanismo.			12-11-80		Informado.	14.766	
30.10.30	30 Murcia			No				Si	1	Esc.	30.10.30				22-07-74	No se encuentra en listado del proyecto Microfilm.	No ref.		
32.09.01	32 Pliego			No				Si	1	Rec.	32.09.01	Recurso de Alzada del Ayuntamiento contra Acuerdo C.P.U. 28-07-78 sobre D.S. P.E. Servidumbres Aéreas entorno a la Base de San Javier.	2	D	02-07-82			15.639	
35.06.01	35 San Javier	9	59	Si	1	2	2	Si	1	3 P.E.	35.06.01		2	D	29-03-68		?	2.898	

Nº Exp.	Nº Municipio	Caja	Rollo S.	T.A.	Inicio T.A.	Fin T.A.	Nº Tarj.A.	Micro fichas	Nº. Microf	Categ	Código	Denominación	Esta do	Fecha	Expedientes relacionados.	Notas	Nº Exp. Menú Aplic.	Nº Arch Central	Falta
35.06.02	35 San Javier	9	59	Si	1	146	146	Si	1	3 P.E.	35.06.02	P.E. Declaración de Centro de Interés Turístico Nacional Hacienda de La Manga de San Javier.	2	D	26-12-68		?	3.089	
35.09.01	35 San Javier			No				Si	3	Rec.	35.09.01	Recurso de Alzada de D. Gabriel García Guillén contra acuerdo de la C.P.U. 14-04-64 aprobatorio del Plan de Ordenación de La Manga.	1	A	13-03-65			700	
35.09.02	35 San Javier	9	59	Si	1	23	23	Si	10	Rec.	35.09.02	Recurso de Reposición de D. Joaquín de Aicua González contra O.M. 13-03-65 que resolvió varios recursos contra aprobación P.O. Manga.	2	D	17-02-66			139	
35.09.03	35 San Javier	9	59	Si	1	17	17	Si	2	Rec.	35.09.03	Recurso de Alzada de D. José Luis Meseguer Sánchez contra acuerdo C.P.U de 26-11-73, denegatoria de construcción de edificio de 7 plantas en Santiago de la Rivera.	2	D	16-05-74			9.294	
35.09.04	35 San Javier			No				Si	1	Rec.	35.09.04	Recurso de Alzada de D. Gaspar de la Peña Ruiz Baguerín contra acuerdo de la C.P.U de 01-07-76 aprobatorio de las Normas Complementarias y Subsidiarias.	1	A	14-12-78	Estimado por resolución del Ilmo. Sr. Secretario por delegación del Exmo. Sr. Ministro por la que se revoca el acuerdo impugnado y se deniegan las NN.SS. De San Javier aprobadas el 01-07-76.		13.348	
35.09.05	35 San Javier			No				Si	1	Rec.	35.09.05	Recurso de Alzada de D. Joaquín Peñalver Ruiz contra Acuerdo C.P.U de 29-01-73 denegatorio de 15 plantas en el Paseo de Colón, 38 de Santiago de la Rivera.	2	D	08-11-81			15.230	
35.10.01	35 San Javier			No				Si	1	Esc.	35.10.01	Solicitud de D. Miguel Zapata Echevarría de liberación de expropiación de una finca de su propiedad.			06-10-71	Tramitado.		6.564	
35.10.02	35 San Javier			No				Si	1	Esc.	35.10.02	Escrito de D. Rafael de la Haza Cañete interesándose por certificación respecto de si el P.O. Hacienda de La Manga de San Javier entra dentro del polígono de nueva urbanización.			25-11-74	Tramitado.		9.757	
35.10.03	35 San Javier			No				Si	1	Esc.	35.10.03	Escrito de D. José Luis Meseguer solicitando prórroga para interponer recurso de alzada.			23-01-74	Tramitado.		8.971	
35.10.04	35 San Javier			No				Si	1	Esc.	35.10.04	Solicitud de certificación art.10 del decreto 30-06-66 sobre construcción "Conjunto Optimista".	2	D	06-01-75			9.886	
35.10.05	35 San Javier			No				Si	1	Esc.	35.10.05	Solicitud de certificación art.10 del decreto 30-06-66 sobre edificio denominado conjunto Suipe.			06-01-75	Tramitado.		9.888	
35.10.06	35 San Javier			No				Si	1	Esc.	35.10.06	Consulta de la delegación respecto a lo planificado y construido entre 06-08-76 y 21-02-79.	2	D	11-12-80			14.824	
36.09.01	36 S. Pedro del Pinatar			No				Si	1	Rec.	36.09.01	Recurso de alzada de D. Ricardo Merino García contra acuerdo de la C.P.U 01-07-76 por el que se obtuvo de conocer el expediente de solicitud de licencia de obra por silencio administrativo.	2	D	19-01-77			11.744	
36.10.01	36 S. Pedro del Pinatar			No				Si	1	Esc.	36.10.01	Escrito de D. José Mº Pérez Ríos interesándose por informe para subsanar deficiencias en la Urbanización Lomas del Mar Menor.			02-02-72	Tramitado.		6.830	

Nº Exp.	Nº Municipio	Caja	Rollo S.	T.A.	Inicio T.A.	Fin T.A.	Nº Tarj.A.	Micro fichas	Nº. Microf	Categ	Código	Denominación	Estado	Fecha	Expedientes relacionados.	Notas	Nº Exp. Menú Aplic.	Nº Arch Central	Falta
39.09.01	39 Totana									Rec.	39.09.01	Recurso de Alzada por D. Antonio Rodríguez López contra Acuerdo de la C.P.U 13-11-79 denegatoria de autorización para construcción de una nave en la Diputación de Mortí.	2	D 11-02-81				14.966	Sí
43.09.01	43 Yecla			No				Sí	1	Rec.	43.09.01	Recurso de alzada de D. Francisco de las Alas Pumariño y otros en nombre de D. Rafael Losada Ortuño contra acuerdos de la C.P.U 29-07-74 y 7-11-74 sobre P.G de Yecla.	1	A 09-12-75	1.1.43.12	Se estima parcialmente el recurso y se ordena a la CPU que vuelva a publicar su acuerdo de 29/07/74.		10.795	
43.09.02	43 Yecla			No				Sí	1	Rec.	43.09.02	Recurso de alzada de D. José Verdú Díaz contra acuerdo de la C.P.U 29-06-74 aprobatoria de P.G.	2	D 29-05-80	1.1.43.12			14.494	
43.09.03	43 Yecla			No				Sí	1	Rec.	43.09.03	Recurso de alzada de D. Juan Turu contra acuerdo C.P.U 29-06-74.	2	D 29-05-80	1.1.43.12			14.495	
43.09.04	43 Yecla			No				Sí	1	Rec.	43.09.04	Recurso de alzada del Ayuntamiento contra acuerdo C.P.U 29-06-74.	2	D 29-05-80	1.1.43.12			14.496	
43.09.05	43 Yecla			No				Sí	1	Rec.	43.09.05	Recurso de alzada de D. Félix López Serrano contra acuerdo C.P.U 29-06-74.	2	D 29-05-80	1.1.43.12			14.497	
43.09.06	43 Yecla			No				Sí	1	Rec.	43.09.06	Recurso de alzada de D.ª Mercedes Casado Crenes contra acuerdo C.P.U 29-06-74.	2	D 29-05-80	1.1.43.12			14.498	



ANEXO 2. LISTADO 2



los orígenes del urbanismo en la región

LISTADO 2.

Relación de expedientes ordenados por municipios (según listado de Municipios comenzando por documentos de alcance supramunicipal-provincial), por tipos de instrumentos y por fecha de resolución. (Orden por Códigos).

LEYENDA DE LOS TRAMADOS EN LOS LISTADOS:

	Plan General
	Normas Subsidiarias
	Delimitación de suelo
	Plan Parcial, Plan Especial, Proyecto de Urbanización.
	Estudios de Detalle
	INUR. Instituto Nacional de Urbanización.
	Otros Varios.
	Planes supramunicipales o provinciales
	Escritos
	Recursos.

NOMENCLATURA DE LAS COLUMNAS:

- Nº. Exp.: Número de expediente que identifica el documento.
- Nº: El del municipio.
- Municipio.
- Caja: Número de caja (9 en total) en la que se encuentran las TA.
- Rollo S.: Rollo de Seguridad en el que se microfilmó el fotograma.
- T. A. : Tarjeta de Apertura.
- Inicio T.A.: El primero de los números de orden secuenciales de las TA.
- Fin T.A.: El último de los números de orden secuenciales de las TA.
- Nº de Tarjetas de Apert.: El valor total de TA que contiene un expediente.
- Microfichas.
- Nº Microf: La cantidad de microfichas que contiene un expediente.

LISTADO DE MUNICIPIOS POR ORDEN ALFABÉTICO.

Nº	MUNICIPIO
00	SUPRAMUNICIPAL-PROVINCIAL.
01	ABANILLA
02	ABARÁN
03	ÁGUILAS
04	ALBUIDEITE
05	ALCANTARILLA
06	ALEDO
07	ALGUAZAS
08	ALHAMA DE MURCIA
09	ARCHENA
10	BENIEL
11	BLANCA
12	BULLAS
13	CALASPARRA
14	CAMPOS DEL RÍO
15	CARAVACA
16	CARTAGENA
17	CEHEGÍN
18	CEUTÍ
19	CIEZA
20	FORTUNA
21	FUENTE ÁLAMO

Nº	MUNICIPIO
22	JUMILLA
23	LIBRILLA
24	LORCA
25	LORQUÍ
26	MAZARRÓN
27	MOLINA DE SEGURA
28	MORATALLA
29	MULA
30	MURCIA
31	OJÓS
32	PLIEGO
33	PUERTO LUMBRERAS
34	RICOTE
35	SAN JAVIER
36	SAN PEDRO DEL PINATAR
37	TORRE PACHECO
38	TORRES DE COTILLAS (Las)
39	TOTANA
40	ULEA
41	UNIÓN (La)
42	VILLANUEVA
43	YECLA

- Categoría: El instrumento de planeamiento del que se trata.
- Código: Valor 'A'.B'.C' que identifica, junto al nº de exp. un documento.
- Denominación.
- Estado. 1A, si está Aprobado. 2D si está Denegado y 3T si estaba en Tramitación en el momento de la microfilmación.
- Fecha. La de la resolución, publicación en BOP,...
- Notas.
- Expedientes relacionados.
- Nº. Exp. Menú Aplic.: El documento se asocia al número de expediente inventariado en el Menú de Aplicaciones o en las fichas existentes previamente a la existencia de dicha base de datos.
- Nº Arc. Central: Sólo se indica en los documentos del Archivo Central.
- Falta.





los orígenes del urbanismo en la región

LISTADO DE EXPEDIENTES ORDENADOS POR CÓDIGOS

Nº Exp.	Nº Municipio	Caja	Rollo S.	T.A.	Inicio T.A.	Fin T.A.	Nº Tarj.A.	Micro fichas	Nº. Microf	Categ	Código	Denominación	Estado	Fecha	Expedientes relacionados.	Notas	Nº Exp. Menú Aplic.	Nº Arch Central	Falta	
00.00.01	00 Murcia-Alcantarilla	8	54	Si	1	129	129	Si	10	OT	00.00.01	Plan Comarcal de Ordenación de la Huerta de Murcia.	1	A	29-11-67	30.01.02; 30.01.03	Redactado por Juan Gómez G. De la Buelga, Daniel Carbonell Ruiz, Rafael García y Luis Sanz-Diez. TA con el sello del Ayuntamiento. Las TA contienen planos de Información y Ordenación de La Alberca, Alcantarilla, Algezares, Beniaján, Espinardo, Jabali Viejo, La Nora, El Palmar, Santomera, Industrial Norte (en Ctra. de Espinardo a Santomera, núcleo de nueva creación), Industrial Sur (Núcleo Urbano de nueva creación junto a Ctra. de Torreagüera a Zeneta). El 19/07/67 Aprobación Provisional en el Ayuntamiento para someterlo a la AD de la Comisión Central de Urbanismo, según Ley de 12 de Mayo de 1956. Se aporta la resolución del Ministro de la Vivienda de 29/11/67 por la que se aprueba definitivamente. También se incluyen en las microfichas reclamaciones y memoria.	186	2.175	
00.00.02	00 Provincial			No				Si	2	OT	00.00.02	Normas Complementarias y Subsidiarias para la Provincia.	1	A	25-04-72		200 y 250	7.124		
00.00.03	00 Provincial			No				Si	1	OT	00.00.03	Modificación de la Ordenanza 1ª de la Norma 30 de las Complementarias y Subsidiarias para la provincia.	1	A	12-02-74		200 y 250	8.905		
00.00.04	00 Provincial			No				Si	2	OT	00.00.04	Normas Complementarias y Subsidiarias Provinciales de Planeamiento.	3	T	30-05-81		Aprobado por Resolución el 03/11/81 y publicación en el BORM el 12/11/81.	?	15.067	

Nº Exp.	Nº Municipio	Caja	Rollo S.	T.A.	Inicio T.A.	Fin T.A.	Nº Tarj.A.	Micro fichas	Nº. Microf	Categ	Código	Denominación	Estado	Fecha	Expedientes relacionados.	Notas	Nº Exp. Menú Aplic.	Nº Arch Central	Falta	
1.4.01.01	01 Abanilla	6	42	Si	1	35	35	Si	2	4	DSU	01.03.01	Delimitación de Suelo Urbano de Abanilla.	1	A		18/12/78 AD según MA	840/1978		

Nº Exp.	Nº Municipio	Caja	Rollo S.	T.A.	Inicio T.A.	Fin T.A.	Nº Tarj.A.	Micro fichas	Nº. Microf	Categ	Código	Denominación	Estado	Fecha	Expedientes relacionados.	Notas	Nº Exp. Menú Aplic.	Nº Arch Central	Falta
3.1.02.01	02 Abarán									1 PG	02.01.01	Avance. P.G. De Abarán.	3	T		Según MA la AD del exp. nº.760/1976 fue el 01/07/76.	760/1976		Si
1.3.2.01	2 Abarán	2	12	Si	1	25	25	Si	3	3 PP	02.04.01	PP.Los Morzaletes. Fase 2ª.	1	A	07-10-65	Las TA contienen la Modificación del PU del Polígono Los Morzaletes denegado el 14/05/71 quedando en vigor la Aprobada el 07/10/65. D.José Gómez Gómez, recurre en reposición estimando el recurso el 15/01/72.	301/1971		
02.10.01	2 Abarán			No				Si	1	Esc.	02.10.01	Expropiación forzosa de terrenos para integrar al patrimonio municipal de suelo.			07-05-71	La microficha contiene escrito con fecha del 6/5/71 del DG de Urbanismo remitiendo expediente sobre delimitación y valoración de terrenos a efectos de expropiación a la delegación provincial para que sea la CPU la que apruebe la delimitación del polígono y para que el Ayuntamiento siga la tramitación señalada en la Ley de Expropiación Forzosa.		5.903	

N° Exp.	N° Municipio	Caja	Rollo S.	T.A.	Inicio T.A.	Fin T.A.	N° Tarj.A.	Micro fichas	N°. Microf	Categ	Código	Denominación	Estado	Fecha	Expedientes relacionados.	Notas	N° Exp. Menú Aplic.	N° Arch Central	Falta
1.1.03.01	03 Aguilas	1	1	Si	1	81	81	Si	2	1 PG	03.01.01	Plan General de Ordenación de Águilas.	1	A	04-04-70	Redactado por Javier y Juan José Barroso L. de Guevara. La CPU acordó el 4/4/70 la aprobación del PG una vez subsanados los reparos puestos a dicho PG en la reunión de la CPU del 3/2/70. Las microf. contiene memorias, normativas, estudios económicos, plan de etapas, memorias y análisis de información.	224/1969		
1.3.3.03	03 Aguilas	2	12 y 13	Si	40	77	38	Si	1	3 PP	03.04.01	PP. Propuesta de Modificación de Ordenación de Urbanización "El Hornillo, Fransena".	1	A	14-12-65	Las TA contienen la Propuesta de modif. De Ordenación de Urbanización de Fransena, planos de la Urbanización Fransena y planos de edificación de algunos de los chalet afectados. En microf. se encuentra la memoria de Propuesta de cambio de Ordenación de una manzana en la Urbanización de Fransena. El 14/12/65 la CPU acuerda aprobar el PP condicionado a que la empresa cumpliera determinados reparos relativos a la densidad de población y dotación de aguas. Los reparos fueron cumplimentados exponiéndolos a la CPU en escritos el 6 y 14 de septiembre de 1966. El 28/07/67, la CPU acuerda solicitar al Ayuntamiento el estado en que se encuentra la Licencia y el Plan pues pudiera serles aplicables la Ley de 12 de diciembre del 63 sobre ZV, el Decreto 11/6/64 sobre edificaciones clandestinas lo que exigiría nuevo informe.	No consta exp.		
1.3.3.01	3 Aguilas	2	12	Si	26	28	3	Si	2	3 PP	03.04.02	PP. y PU. Plaza Dr. Fortún.	1	A	29-01-71	Las Micro. Contienen entre otros la Memoria, Mediciones y Pliego de Condiciones del "Proyecto de Reforma Interior encaminado a Urbanizar el sector de la Plaza Fortún". Contiene documentación relacionada con el exp. 1.3.3.2. "PP. Playa del Arroz". Redacción Ricardo Montoya.	259/1970 260/1970		
1.3.3.02	3 Aguilas	2	12	Si	29	39	11	Si	1	3 PP	03.04.03	PP. y PU. Playa del Arroz.	1	A	24-09-71	Código del PU (03.08.03). Arq. Redactor Rafael Codes. Las microf. Visadas colegio y selladas por CPU contiene memoria y doc. tramitación. La CPU acerca la aprobación del PP una vez subsanados los reparos comunicados el 28/12/70.	284/1970 324/1971		

Nº Exp.	Nº Municipio	Caja	Rollo S.	T.A.	Inicio T.A.	Fin T.A.	Nº Tarj.A.	Micro fichas	Nº. Microf	Categ	Código	Denominación	Estado	Fecha	Expedientes relacionados.	Notas	Nº Exp. Menú Aplic.	Nº Arch Central	Falta
1.3.3.04	03 Aguilas	2	13	Si	78	223	146	Si	2	3 PP	03.04.04	PP. Y PU. "Costa del Hornillo".	1	A 27-07-72 17-03-76		Entre la TA se encuentra el "Proyecto de Depuración de aguas residuales procedentes de la urbanización Costa del Hornillo" además del PP. En las microf. Se encuentran las memorias del PP y del Proyecto de depuración. La CPU acordó el 17/03/76 en relación exp. 730, PU Costa del Hornillo aprobarlos. Con anterioridad el 27/7/72 la CPU aprobó el PP (exp. 375) señalando en el informe técnico previo a su aprobación que dicha urbanización debería dotarse de un sist. de evacuación de aguas residuales idóneo dándose por cumplido el condicionante vista la documentación con la solución aportada el 2/11/73.	375/1972 730/1975		
1.3.3.11	03 Aguilas	2	15	Si	496	554	59	Si	3	3 PP	03.04.05	PP. PU. "Los Geráneos".	1	A 27-06-73		Código del PU (03.08.04). El 27/6/73 en el acuerdo de la CPU, se afirma que se ha emitido informe por el Delegado Provincial de Información y Turismo en relación con la necesidad de cumplimiento 19 de sep. 1970 sobre requisitos mínimos de infraestructuras de los Alojamientos Turísticos diciendo que el citado PP deberá estar dotado de red de saneamiento y est. depuradora con arreglo a las reglamentaciones vigentes, por lo demás se acuerda aprobar el PP. Microf, con memoria, del PU, pliegos,presupuesto. El 25/5/79 la CPU acuerda aprobar el PU "Los Geráneos", haciendo constar que deberá cumplirse el Decreto de Infraestructuras Turísticas.	458/1972 1134/79		
1.3.3.13	3 Aguilas	2	15	Si	555	593	39	Si	3	3 PP	03.04.06	PP. PU. "La Calarreona".	1	A 22-07-75 27-10-75		Código del PU (03.08.05). Las TA contiene el PP de Ordenación "Urbanización Calarreona" selladas por CPU. Las Microf, tienen memoria y ordenanzas. Se aporta acuerdo de 20/12/76 en relación a modificación de Ordenanza Ciudad-Jardin del PP Calarreona. donde se dice que se deberá cumplir art. 49 de la LS, especialmente en el apart. 2 que requiere mayores espacios públicos puesto que el PP original se redactó de acuerdo a la LS 56 y al modificarlo se deberá cumplir con la LS vigente del 76, especialmente el art.13.2.c. En microf, se encuentra memoria de la red de distribución de aguas a parcelas de la urbanización Calarreona con sello de la DG. de Empresas y Actividades Turísticas.	663/1975 705/1975		
1.3.3.15	03 Aguilas	2	16	Si	668	707	40	Si	1	3 PP	03.04.07	PP. Y PU. De Ordenación "Todo-Sol".	1	A 22-07-75		Código del PU (03.08.06). El 21/2/77 la CPU acordó aprobar el PU Todosol de la 1ª fase excepto el correspondiente al servicio de energía eléctrica.	669/1975 827/1976		

Nº Exp.	Nº Municipio	Caja	Rollo S.	T.A.	Inicio T.A.	Fin T.A.	Nº Tarj.A.	Micro fichas	Nº. Microf	Categ	Código	Denominación	Estado	Fecha	Expedientes relacionados.	Notas	Nº Exp. Menú Aplic.	Nº Arch Central	Falta
1.3.3.16	03 Aguilas			No				Si	1	3 PP	03.04.08	PP. Los Collados de Weiss.	1	A	22-12-75	Redactado por Demetrio Ortuño Yáñez. Sólo existen microf, con acuerdos CPU, informes, publicaciones...Incluye publicación de acuerdo CPU en el BOP el 22/12/75 afirmando que según la LS 75 el sistema de ejecución será compensación.	704/1975		
1.3.3.17	03 Aguilas	2	16	Si	709	731	23	Si	2	3 PP	03.04.09	PP. Los Collados de Zieschang.	1	A	21-02-77	Redactado por Demetrio Ortuño Yáñez. Microf con memoria, plan etapas, ordenanzas...Modificado en junio de 76 porque se modifica el trazado de un viario y en abril de 73 para cambiar sistema previsto de evacuaciones de aguas residuales para ajustarse a todo el Decreto 3,787/1970 de 19 de diciembre del Ministerio de Información y Turismo sobre Requisitos mínimos de infraestructuras en alojamientos turísticos. Se incluye publicación en el BOP del acuerdo de la CPU 21/2/77.	800/1976		
3.3.03.01	03 Aguilas	7	50 y 51	Si	1	102	102	Si	1	3 PP	03.04.10	PP. El Rubial 1	3	T		Según fichas previas al MA el 23/03/79 la CPU denegó el proyecto. Las TA contienen Proyecto de PP de Ordenación en Águilas visados en el 79 y 80. Se incluyen planos de Reforma del PG de Ordenación de Águilas (Julio 78) visados el 29/1/79 con cambio de trazado de un viario junto al campo de fútbol de "El Rubial". Las microf, contienen memoria, ordenanzas anexos y doc. de tramitación. Exp. 1450 sobre el que la CPU acordó dejar en suspenso la aprobación ya que se consideró sin subsanar el 2º de los reparos puestos por la CPU de 30/6/80, dado que la cesión del 10% del aprov. medio deberá establecerse des acuerdo con lo establecido en el art. 84 de la LS en caso de sobrepasar la cifra de 250 Viv., las cesiones para centros docentes serán de unidades completas de superficie, como indica el Anexo del RP.	1115/1979		
1.3.3.19	03 Aguilas	2	16	Si	786	808	23	Si	1	3 PP	03.04.11	PP. "El Rubial 2".	1	A	13-11-79	Redactado por Fco. Gutiérrez Pulido-J.Mº Gómez Tejada-García Vidal. Las microf, sólo contiene documentos de tramitación. Acuerdo de la CPU de aprobación el 13/11/79 y publicación en el BOP el 12/12/79.	1219/1979		
1.3.3.18	03 Aguilas	2	16	Si	732	785	54	Si	3	3 PP	03.04.12	PP. Y PU. "Montemar".	1	A	30-06-80	Código del PU (03.08.07). "Denominado "Plan Parcial Especial Turístico y Proyecto de Urbanización Montemar". En la TA existen planos visados en distintas fechas desde el año 77 al 80. En microf, hay memoria, ordenanzas, pliegos, presupuestos... Y doc. administrativa como el acuerdo de la CPU de 30/6/80 por el que se aprueba el PP y PU.	1149/1979		

Nº Exp.	Nº Municipio	Caja	Rollo S.	T.A.	Inicio T.A.	Fin T.A.	Nº Tarj.A.	Micro fichas	Nº. Microf	Categ	Código	Denominación	Estado	Fecha	Expedientes relacionados.	Notas	Nº Exp. Menú Aplic.	Nº Arch Central	Falta
03.06.01	03 Aguilas	8	54	Si	1	8	8	Si	1	3 PE	03.06.01	PE. De Equipamiento Turístico y Hotelero de la Costa de Aguilas S.A.	1	A	22-11-59		?	2.513	
1.3.3.05	03 Aguilas	2	13 y 14	Si	224	280	57	Si	2	3 PE	03.06.02	PE. Turístico "Playa de Calabardina".	1	A	21-04-72	1.3.3.08	349/1971 350/1971		
1.3.3.9	3 Aguilas	2	14	Si	315	433	119	Si	1	3 PE	03.06.03	PE. Turístico "Playa Niágara".	1	A	29-01-73		387/1972		
1.3.3.10	03 Aguilas	2	14 y 15	Si	434	495	62	Si	1	3 PE	03.06.04	PE. Y PU. Turístico Urbanización "La Cola".	1	A	29-01-73 25-05-79		447/1972 1147/1979		
1.3.3.12	03 Aguilas	0		No				Si	1	3 PE	03.06.05	PE. Turístico "Cala de las Palomas".	1	A	25-06-73		487/1973		
1.3.3.06	03 Aguilas	0		No				Si	1	3 PE	03.06.06	PE. Turístico "Mary Carrillo".	1	A	27-06-73	1.3.3.08	457/1972		
1.3.3.07	03 Aguilas	0		No				Si	1	3 PE	03.06.07	PE. Turístico "La Kabila".	1	A	27-06-73	1.3.3.08	459/1972		
1.5.03.02	03 Aguilas	6	44	Si	9	12	4	Si	1	5 ED	03.07.01	ED. Modificación de anchuras de viales en Fransenada.	1	A	15-10-76		799/1976		
1.5.03.03	03 Aguilas	6	44	Si	13	25	13	Si	1	5 ED	03.07.02	ED. De una parcela en Crta. De Vera.	1	A	27-02-77		925/1977		
1.5.03.01	03 Aguilas	6	44	Si	1	8	8	Si	1	5 ED	03.07.03	ED. En Urbanización Playas de la Calabardina.	1	A	24-10-77		897/1977		

Nº Exp.	Nº Municipio	Caja	Rollo S.	T.A.	Inicio T.A.	Fin T.A.	Nº Tarj.A.	Micro fichas	Nº. Microf	Categ	Código	Denominación	Estado	Fecha	Expedientes relacionados.	Notas	Nº Exp. Menú Aplic.	Nº Arch Central	Falta	
1.3.3.08	03 Aguilas	2	14	Si	281	314	34	Si	2	3 PU	03.08.01	PU. De los P.E. Turísticos de "Playa Calabardina", "Costa Calabardina", "Mari Carrillo" y "La Kabila".	1	A	15-10-76	1.3.3.07; 1.3.3.06; 1.3.3.05	Tanto TA como microf, con sellos CPU. La CPU acordó su aprobación el 15/10/76. Microf, con informes, doc. Tramitación y memorias, pliegos...	756/1976		
1.3.3.14	03 Aguilas	2	15 y 16	Si	594	667	74	Si	5	3 PU	03.08.08	PU. "De una parcela en Fransenada".	1	A	24-04-75		Según TA "PU presentado por inmobiliaria Fransena. S.A" y "Proyecto de Urbanización de la parcela de Aguilas" (debido a Modificación PP). Las Microf, con memorias, presupuestos, pliegos, anejos y doc. tramitación.	664/1975		
03.09.01	03 Aguilas			No				Si	1	Rec.	03.09.01	Recurso de Alzada de D. José Mº. Casado Chages contra acuerdo de C.P.U 30-01-79, sobre declaración de incompetencia para conocer la aprobación del P.P. De la finca 4 Colos.	2	D	18-10-79				14.041	
03.09.02	03 Aguilas			No				Si	1	Rec.	03.09.02	Recurso de Alzada de D.Carlos Felipe Iracheta Aguilas contra acuerdo C.P.U 4-10-79, aprobatorio de la Modificación del P.G.	2	D	21-04-80				14.472	

Nº Exp.	Nº Municipio	Caja	Rollo S.	T.A.	Inicio T.A.	Fin T.A.	Nº Tarj.A.	Micro fichas	Nº. Microf	Categ	Código	Denominación	Estado	Fecha	Expedientes relacionados.	Notas	Nº Exp. Menú Aplic.	Nº Arch Central	Falta	
1.4.04.02	04 Albudeite	6	42	Si	36	50	15	Si	2	4	DSU	04.03.01	Delimitación de Suelo Urbano de Albudeite.	1	A		Según ficha previa al MA la CPU acordó su aprobación el 18/12/78.	840-II		

Nº Exp.	Nº Municipio	Caja	Rollo S.	T.A.	Inicio T.A.	Fin T.A.	Nº Tarj.A.	Micro fichas	Nº. Microf	Categ	Código	Denominación	Estado	Fecha	Expedientes relacionados.	Notas	Nº Exp. Menú Aplic.	Nº Arch Central	Falta
1.1.05.02	05 Alcantarilla	1	1	Si	82	139	58	Si	5	1 PG	05.01.01	P.G.O.U. de Alcantarilla.	1	A		15/10/1976 ADD según MA. En la documentación se encuentra la Modificación del PG (Polígono 10) subsanando las deficiencias apuntadas en el informe de la CPU del 22/07/77, aprobándolo definitivamente el 30/01/79. Redactado por EUSA S.L.	769/1976		
05.01.02	05 Alcantarilla	8	54	Si	1	5	5	Si	1	1 PG	05.01.02	Modificación del PG de la Huerta de Murcia en lo que se refiere al Municipio de Alcantarilla.	2	D	07-08-69	Modificación redactada por Demetrio Ortuño Yáñez. Se trata de una modif. Del PG de la Huerta puesto que las circunstancias urbanísticas variaron como consecuencia del proyectado trasvase Tajo-Segura, que producirán un notable incremento demográfico en todo este sector. Según OM de 22/7/69 no se aprueba porque quedan importantes extremos del planeamiento sin regulación suficiente, por lo que el Ayuntamiento de Alcantarilla deberá formular un Plan a nivel de PP.	?	4.124	
05.01.03	05 Alcantarilla			No				Si	1	1 PG	05.01.03	Modificación del PG de la Huerta de Murcia en lo que se refiere al Término de Alcantarilla.	3	T	18-02-72	Según fichas previas al MA el 23/11/72 se aprueba por O.M.	345/1971	7.223	
05.01.04	05 Alcantarilla	8	54	Si	1	4	4	Si	1	1 PG	05.01.04	Modificación del PG de la Huerta de Murcia en las Normas 5.02 y 6.02.	1	A	20-12-72		345/1971	7.748	
05.01.05	05 Alcantarilla	8	54	Si	1	6	6	Si	1	1 PG	05.01.05	Proyecto de supresión de Zonas Verdes del PG.	2	D	16-02-79		1003/1978	13.407	
1.3.5.1	05 Alcantarilla	2	16	Si	809	833	25	Si	1	3 PP	05.04.01	PP. Y PU de 163 viviendas de RL subvencionadas y bajos comerciales en Alcantarilla. Avda de Murcia nº24. Ctra. Nacional nº 340, Km. 327. (Promotor, José Gómez Gómez).	1	A	30-10-70	Las microfichas contienen Ordenanzas, presupuesto, Estudio Económico y Pliego de condiciones. Se aporta notificación de acuerdo de la CPU del 30/10/70 indicando la aprobación del PP. Las TA contienen la ordenación propuesta.	258/1970		
3.3.05.01	05 Alcantarilla			No				Si	1	3 PP	05.04.02	PP. "Los Romanos".	3	T	05.09.01	El 27/06/73 la CPU acuerda la modificación del Plan según fichas previas al MA.	481/1973		
1.5.05.01	05 Alcantarilla	6	44	Si	26	27	2	Si	1	5 ED	05.07.01	ED. Manzana delimitada por C/San Gabriel, C/San Sebastián y C/Cartagena.	1	A	27-02-78		912/1977		
3.5.05.01	05 Alcantarilla	7	52	Si	1	15	15	Si	1	5 ED	05.07.02	ED. Relativo alineación C/ Miguel Ballesta	3	T	09-05-78	Según fichas previas al MA, el 9/5/78 la CPU señaló reparos al ED.	937/1977		
3.5.05.02	05 Alcantarilla									5 ED	05.07.03	ED. Avda. Martínez Campos y C/ Trinidad.	3	T	30-11-78	Según fichas previas al MA, el 30/11/78 la CPU acordó devolver al Ayuntamiento el ED para subsanar reparos.	1013/1978		Si
1.5.05.02	05 Alcantarilla	6	44	Si	28	33	6	Si	1	5 ED	05.07.04	ED. En C/Maestro Eusebio Martínez y Palmera.	1	A	04-07-79	En el MA esta fecha se corresponde con la notificación.	1014/1978		
1.5.05.03	05 Alcantarilla	6	44	Si	34	38	5	Si	1	5 ED	05.07.05	ED. En C/Maestro Eusebio Martínez y Palmera.	1	A	04-10-79		1184/1979		
05.09.01	05 Alcantarilla			No				Si	1	Rec.	05.09.01	Recurso de queja promovido por D. Santiago Haro Bonet contra Aprobación por el Ayuntamiento del Proyecto de PP. "Los Romanos".	2	D	29-04-74			9.252	
05.10.01	05 Alcantarilla			No				Si	1	Esc.	05.10.01	Escrito del Ayuntamiento interesándose por la Revisión del P.G. De la Huerta de Murcia.	1	A	23-06-71			5.894	

Nº Exp.	Nº Municipio	Caja	Rollo S.	T.A.	Inicio T.A.	Fin T.A.	Nº Tarj.A.	Micro fichas	Nº. Microf	Categ	Código	Denominación	Estado	Fecha	Expedientes relacionados.	Notas	Nº Exp. Menú Aplic.	Nº Arch Central	Falta	
1.4.06.03	06 Aledo	6	42	Si	51	59	9	Si	2	4	DSU	06.03.01	Delimitación de Suelo Urbano de Aledo.	1	A		Según ficha previa al MA la CPU acordó su aprobación el 18/12/78.	840-III		
1.3.6.1	06 Aledo									3	PE	06.06.01	PE. "Montysol de España".	1	A	31-07-73	No se encuentran las microf.	460/1972		Si
1.3.6.2	06 Aledo	2	17	Si	834	849	16	Si	1	3	PE	06.06.02	PE. Ordenación Colonia Rural "Montysol de España"	1	A	29-07-74	El 29/7/74 la CPU acuerda aprobar el PE Exp. 475/1974, con la observación de que las fosas sépticas han de ejecutarse de acuerdo con los dispositivos sanitarios vigentes en la materia. La microfichas contiene memoria, ordenanzas y otros documentos de tramitación. Arq. Demetrio Ortuño Yáñez.	471/1973		

Nº Exp.	Nº Municipio	Caja	Rollo S.	T.A.	Inicio T.A.	Fin T.A.	Nº Tarj.A.	Micro fichas	Nº. Microf	Categ	Código	Denominación	Estado	Fecha	Expedientes relacionados.	Notas	Nº Exp. Menú Aplic.	Nº Arch Central	Falta	
1.4.07.04	07 Alguazas	6	42 y 43	Si	60	115	56	Si	4	4	DSU	07.03.01	Delimitación de Suelo Urbano de Alguazas.	1	A	20-12-76	Según ficha previa al MA el 20/12/76 la CPU acordó no aprobar la DSU.	788/1976		
3.5.07.01	07 Alguazas	7	52	Si	16	20	5	Si	1	5	ED	07.07.01	ED. Sobre alineación y rosantes.	3	T	22-07-77	Según fichas previas al MA, el 22/7/77 la CPU suspendió el acuerdo.	835/1977		

Nº Exp.	Nº Municipio	Caja	Rollo S.	T.A.	Inicio T.A.	Fin T.A.	Nº Tarj.A.	Micro fichas	Nº. Microf	Categ	Código	Denominación	Estado	Fecha	Expedientes relacionados.	Notas	Nº Exp. Menú Aplic.	Nº Arch Central	Falta	
3.1.08.02	08 Alhama	7	48	Si	1	98	98	Si	10	1	PG	08.01.01	P.G. de Ordenación Urbana de Alhama.	3	T		Según fichas previas la MA se encuentran: Exp. nº 652/1975, suspensión de AD el 20/10/76. Exp. nº 1563/1980, sólo consta entrada. Exp. nº 1700/1982, acuerdo de AD el 24/09/82 (comprobado en planos del exp.).	652/1975		
08.09.01	08 Alhama			No				Si	1		Rec.	08.09.01	Recurso de Alzada interpuesto por D. José Sánchez Guillén contra acuerdo de C.P.U de 27-03-80 denegando la autorización de construcción de una vivienda en Ctra. de Cieza a Mazarrón.	2	D	25-02-81			14.969	
08.10.01	08 Alhama			No				Si	1		Esc.	08.10.01	Informe sobre cesión de terrenos al M de Educación y Ciencia para construir Casa Cultural.	2	D	08-06-70			11.034	

Nº Exp.	Nº Municipio	Caja	Rollo S.	T.A.	Inicio T.A.	Fin T.A.	Nº Tarj.A.	Micro fichas	Nº. Microf	Categ	Código	Denominación	Estado	Fecha	Expedientes relacionados.	Notas	Nº Exp. Menú Aplic.	Nº Arch Central	Falta
1.1.09.03	09 Archena	1	1 y 2	Si	140	302	163	Si	7	1 PG	09.01.01	P.G.O.U. de Archena.	1 A	17-03-76		Redactado por Luis Quesada Alcázar.	365/1974		
2.3.09.01	09 Archena	7	46	Si	1	37	37	Si	1	3 PU	09.08.01	PU. "Los Palacios".	2 D	29-07-74			560/1974		
09.10.01	09 Archena	8	54	Si	1	8	8	Si	1	Esc.	09.10.01	Cesión de solar por el Ayuntamiento para casa sindical.	1 A	16-11-59				2.691	

Nº Exp.	Nº Municipio	Caja	Rollo S.	T.A.	Inicio T.A.	Fin T.A.	Nº Tarj.A.	Micro fichas	Nº. Microf	Categ	Código	Denominación	Estado	Fecha	Expedientes relacionados.	Notas	Nº Exp. Menú Aplic.	Nº Arch Central	Falta	
1.4.10.05	10 Beniel	6	43	Si	116	142	27	Si	2	4	DSU	10.03.01	Delimitación de Suelo Urbano de Beniel.	1	A		Según ficha previa al MA la CPU acordó su aprobación el 18/12/78.	840-IV		

Nº Exp.	Nº Municipio	Caja	Rollo S.	T.A.	Inicio T.A.	Fin T.A.	Nº Tarj.A.	Micro fichas	Nº. Microf	Categ	Código	Denominación	Estado	Fecha	Expedientes relacionados.	Notas	Nº Exp. Menú Aplic.	Nº Arch Central	Falta
1.2.12.01	12 Bullas	2	10	Si	1	35	35	Si	1	2 NS	12.02.01	NN.SS. De Bullas.	1 A	21-02-77		En las TA además de planos se incluye memoria. En las microfichas sólo existen documentos de tramitación. Se incluye documentación en relación con contencioso administrativo relacionado con la normativa de miradores.	826/1977		
1.5.12.01	12 Bullas	6	44	Si	39	40	2	Si	1	5 ED	12.07.01	ED. De zona comprendida entre C/Mendoza, Camino del Río y C/Límite.	1 A	25-05-79			1132/1979		

Nº Exp.	Nº Municipio	Caja	Rollo S.	T.A.	Inicio T.A.	Fin T.A.	Nº Tarj.A.	Micro fichas	Nº. Microf	Categ	Código	Denominación	Estado	Fecha	Expedientes relacionados.	Notas	Nº Exp. Menú Aplic.	Nº Arch Central	Falta
3.2.13.01	13 Calasparra	7	50	Si	1	7	7	Si	2	2 NS	13.02.01	NN.SS. De Calasparra.	3	T		Según MA: Exp. nº 1743/1981, NN.SS., de Calasparra con AD el 17/12/81.	1743/198		
3.5.13.02	13 Calasparra	7	52	Si	22	24	3	Si	1	5 ED	13.07.01	ED. Entre C/ Murcia, Cantareria y Transformador	3	T	13-11-77	Según fichas previas al MA, el 13/11/79 la CPU suspendió el acuerdo.	1212/1979		
3.5.13.01	13 Calasparra	7	52	Si	21	21	1	Si	1	5 ED	13.07.02	ED. Apertura de calle.	3	T	27-02-78	Según fichas previas al MA, el 27/02/78 la CPU acordó reparos.	928/1977		

Nº Exp.	Nº Municipio	Caja	Rollo S.	T.A.	Inicio T.A.	Fin T.A.	Nº Tarj.A.	Micro fichas	Nº. Microf	Categ	Código	Denominación	Estado	Fecha	Expedientes relacionados.	Notas	Nº Exp. Menú Aplic.	Nº Arch Central	Falta			
1.4.14.06	14	Campos del Río	6	43	Si	143	173	31	Si	2	4	DSU	14.03.01	Delimitación de Suelo Urbano de Campos del Río.	1	A			Según ficha previa al MA la CPU acordó su aprobación el 30/01/79.	840-VI		

Nº Exp.	Nº Municipio	Caja	Rollo S.	T.A.	Inicio T.A.	Fin T.A.	Nº Tarj.A.	Micro fichas	Nº. Microf	Categ	Código	Denominación	Estado	Fecha	Expedientes relacionados.	Notas	Nº Exp. Menú Aplic.	Nº Arch Central	Falta	
1.1.15.04	15 Caravaca	1	2	Si	303	341	39	Si	3	1 PG	15.01.01	P.G.O.U. de Caravaca.	1	A	22-07-75	15.09.01	Redactado por Demetrio Ortuño Yáñez.	634/1975		
1.3.15.1	15 Caravaca	2	17	Si	850	859	10	Si	1	3 PP	15.04.01	PP. Buenavista.	1	A	21-02-77		Arq. D. Sebastián de Erice. Las microfichas contienen memoria, ordenanzas y documentos de tramitación como el acuerdo de la CPU del 21/02/77 de aprobación definitiva del PP.	816/1976		
1.3.15.2	15 Caravaca	2	17	Si	860	872	13	Si	1	3 PP	15.04.02	PP. Y PU de la Finca "El Carrascal".	1	A	19-12-77		Código del PU (15.08.01). Las microfichas contiene memoria y documentos de tramitación como acuerdo de la CPU del 19/12/77 de su AD. Anteriormente visto por CPU el 21/02/77 señalando reparos.	818/1976		
1.5.15.01	15 Caravaca	6	44	Si	41	43	3	Si	1	5 ED	15.07.01	ED. Manzana situada entre las calles Dr. Fleming y Castilla, Travesía de Trafalgar y calle en formación.	1	A	24-10-77			869/1977		
1.5.15.02	15 Caravaca	6	44	Si	1	3	3	Si	1	5 ED	15.07.02	ED. Antonio Marín Jiménez	2	D	24-10-77			890/1977		
2.5.15.01	15 Caravaca	7	48	Si	4	6	3	Si	1	5 ED	15.07.03	ED. Enrique López Bustamante.	2	D	24-10-77			891/1977		
2.5.15.02	15 Caravaca	7	48	Si	44	44	1	Si	1	5 ED	15.07.04	ED. Alineaciones C/Abrevadero.	1	A	27-02-78			953/1977		
2.5.15.03	15 Caravaca	7	48	Si	7	12	6	Si	1	5 ED	15.07.05	ED. Carretera de Murcia (y C/Aragón).	2	D	30-04-80			1240/1979		
15.09.01	15 Caravaca	8	54	Si	1	26	26	Si	5	Rec.	15.09.01	Recurso de Alzada del Ayuntamiento contra acuerdo de la C.P.U. De 22-07-75 aprobatorio del PG.	1	A	05-12-77		El exp. 15.01.1 PG de Caravaca se aprobó el 22-07-75.		12.442	

Nº Exp.	Nº Municipio	Caja	Rollo S.	T.A.	Inicio T.A.	Fin T.A.	Nº Tarj.A.	Micro fichas	Nº. Microf	Categ	Código	Denominación	Estado	Fecha	Expedientes relacionados.	Notas	Nº Exp. Menú Aplic.	Nº Arch Central	Falta
16.01.01	16 Cartagena	8	54	Si	1	56	56	Si	3	1 PG	16.01.01	Plan General de Ordenación de Cartagena.	1	A	30-09-61	Segundo PG de la provincia aprobado conforme a la LS 56. Redactado por Gaspar Blein y Vicente León. Las TA contienen planos de información como el topográfico, de crecimientos demográficos, trazados anteriores, usos casco antiguo, fotografía aérea y planos de propuesta como el Plano de Zonificación y Ordenanzas, trazado viario y ZV (unidades urbanas y centros cívicos), Casco Antiguo de Reforma Interior. Las microf, contienen memoria, ordenanzas, estudio económico, plan de etapas además de doc, de tramitación como OM, informes técnicos, alegaciones (reclamaciones-modificaciones), etc.	?	490	
16.01.02	16 Cartagena	8	54	Si	1	2	2	Si	1	1 PG	16.01.02	Modificación del PG. en las proximidades del Bohio.	1	A	27-01-64	Proyecto que trata de legalizar una parcelación denominada "El Bohio", ubicada en terreno rústico y en la red vial. Según OM de 27/1/64, se acuerda NO APROBAR ya que existen terrenos de reserva urbana que deben saturarse antes de proceder a efectuar modificaciones o ampliaciones de los mismos.	?	618	
16.01.03	16 Cartagena			No				Si	1	1 PG	16.01.03	Cambio de Zona del PG.	2	D	30-09-64	16.09.01; 16.09.02 "Modificación de Zona Verde del PG en la Cuesta del Badel". Posteriormente se presenta recurso interpuesto por la "Cia. Mercantil Dorda y Martínez S.L" que fue la que instó al Ayuntamiento a motivar la MPG.	?	928	
16.01.04	16 Cartagena	8	54	Si	1	29	29	Si	4	1 PG	16.01.04	PG. de Ordenación de las Playas del Mar Menor y adyacentes.	2	D	10-01-70	1.1.16.5-2; 16.01.13; 16.01.14; 16.01.06 Este expediente coincide con 1.1.16.5-2. La memoria es de Diciembre del 1959. En los fotogramas existen documentos relacionados con la Aprobación del PP junto a la Salinera como consecuencia del Recurso Contencioso-administrativo contra OM 4/8/72 desestimatoria del Recurso de reposición de la "Urbanizadora Playa Paraiso del Mar Menor, S.A" y D. Joaquin Espinosa Manzanera contra Resolución de 21/10/71 denegatoria del PP. La Salinera. (exp. 16.09.09).	?	5.197	
16.01.05	16 Cartagena	8	54	Si	1	5	5	Si	3	1 PG	16.01.05	Modificación del PG. en Parajes de Calblanque, Cobatillas y Jordana.	2	D	31-10-74	16.04.28	?	9.681	
16.01.06	16 Cartagena	8	54	Si	1	5	5	Si	3	1 PG	16.01.06	Modificación del PG. en "La Manga Campo de Golf".	1	A	24-05-75	1.1.16.5-2; 16.01.04; 16.01.13; 16.01.14; Según fichas previas al MA, existe un documento denominado "P.G de Ordenación Sector Mar Menor", aprobado con condiciones el 24/5/75 por OM.	632/1975	10.193	

Nº Exp.	Nº Municipio	Caja	Rollo S.	T.A.	Inicio T.A.	Fin T.A.	Nº Tarj.A.	Micro fichas	Nº. Microf	Categ	Código	Denominación	Estado	Fecha	Expedientes relacionados.	Notas	Nº Exp. Menú Aplic.	Nº Arch Central	Falta
16.01.07	16 Cartagena	8	54	Si	1	44	44	Si	2	1 PG	16.01.07	Avance del Plan General.	1	A	29-12-75	Redactada por V. Rodriguez y A. Soldevilla. (Metra/seis SA). Las TA contienen una síntesis de información territorial y urbana planteando dos posibles soluciones A y B. Se aportan también entre otros, planos de zonificación, estructura viaria y espacios libres, con las dos variables. Las microf, contienen memoria con la Síntesis de la Información, Proyecciones (Previsiones de crecimiento, rentas, viviendas, empleo, necesidades de equipamientos, etc) y Memoria de Ordenación. Se incluye la OM de 29/12/75 por la que se aprueba el Avance y se indican una serie de consideraciones.	739/1975	10.573	
16.01.08	16 Cartagena	8	54	Si	1	25	25	Si	1	1 PG	16.01.08	Suspensión vigencia del PG.	3	T	13-01-76		739/1975	10.864	
1.1.16.05-1	16 Cartagena	1	2 y 3	Si	342	387	46	Si	1	1 PG	16.01.09	P.G. de Cartagena. Modificación.	1	A	14-06-76	16.09.17; 16.09.18 Las TA contienen el sello del Ministerio de la Vivienda y de la Aprobación según Orden de 14/06/76. Con dicha OM se aprobó la Modificación del PG con 3 rectificaciones. 1ª). Incorporar al Plano de Dotaciones del núcleo principal, las ZV del PG. 2ª). Fijar en determinadas áreas edificadas que la normativa aplicable será la Norma 2. 3ª). La Ordenación del suelo urbano de los poblados del interior y de las playas, deberá completarse y tramitarse con un Plan de Reforma Interior. Se aporta otra OM del 14/12/76 por la que se dan por cumplidas las dos primeras obligaciones pendiente todavía de cumplir la 3ª. En las TA, se incluyen planos del Núcleo principal con la incorporación de las zonas verdes del PG y la Delimitación y Ordenación de Dotaciones del rto de los poblados de Cartagena. En la Memoria de Abril del 76 se afirmaba que la pretensión era la de realizar unas reformas mínimas del PG. para resolver algunos de los problemas planteados con absoluto respeto al Avance del PG aprobado.	770/1976		
1.1.16.05-2	16 Cartagena	1	3	Si	388	421	34	Si	2	1 PG	16.01.10	P.G. De Ordenación de las Playas del Mar Menor y adyacentes.	1	A	14-06-76	16.01.04; 16.01.13; 16.01.14; 16.01.06 No se sabe por qué este documento se incluyó en la MPG, no constando documentación administrativa que lo pudiera probar. Por coincidir con exp. 16.01.04 se intuye que este documento está denegado con fecha 10/01/70. Según se extrae del informe del Subdirector General de Planeamiento y Desarrollo Urbanístico incluido en exp. nº 16.01.13, "El PG de Playas se aprobó por silencio administrativo, pero no fue reconocida dicha situación por el antiguo Ministerio de la Vivienda. Con motivo del pleito surgido en la aprobación del PP. de Playa Paraíso, la sentencia del Tribunal Supremo de 15/12/77 dio por aprobado dicho PG".	632/1975		

Nº Exp.	Nº Municipio	Caja	Rollo S.	T.A.	Inicio T.A.	Fin T.A.	Nº Tarj.A.	Micro fichas	Nº. Microf	Categ	Código	Denominación	Estado	Fecha	Expedientes relacionados.	Notas	Nº Exp. Menú Aplic.	Nº Arch Central	Falta	
16.01.11	16 Cartagena	8	54	Si	1	89	89	Si	3	1 PG	16.01.11	Modificación del PG. en el Sector "Mar de Cristal".	1	A	25-06-80	1.3.16.12; 1.3.16.13; 16.04.32; 2.3.16.06; 16.09.19; 16.09.21; 16.09.22	1033/1978 446/1975	10.760		
16.01.12	16 Cartagena	8	54	Si	1	36	36	Si	1	1 PG	16.01.12	Modificación del PG. relativa a la actuación cartográfica de la zonificación del Área Urbana Central, Modificándose normas 1 y 8 y supresión de Casco Antiguo.	1	A	17-07-81		?	15.071		
16.01.13	16 Cartagena			No				Si	1	1 PG	16.01.13	Modificación de Ordenanzas del PG. en Playas del Mar Menor.	1	A	05-07-82	1.1.16.5-2; 16.01.04; 16.01.14; 16.01.06	"Supresión del apart. 3 de la norma 6ª del PG de Playas (lo que supondría dar tratamiento de Suelo Urbanizable a terrenos que tienen la clasificación de Suelo No Urbanizable. Se trataba de evitar que se pudieran ordenar áreas superiores a 25 ha. para usos residenciales o turísticos de manera que se rompen los modelos existentes en la zona del Mar Menor, incidiendo de forma negativa a áreas naturales sobre las que todavía no existía normativa apropiada de protección. La CPU acuerda informar favorablemente el 30/3/82. Según se extrae del informe del Subdirector General de Planeamiento y Desarrollo Urbanístico incluido en las microfichas de este documento, "el PG de Playas se aprobó por silencio administrativo, pero no fue reconocida dicha situación por el antiguo Ministerio de la Vivienda. Con motivo del pleito surgido en la aprobación del PP. de Playa Paraiso, la sentencia del Tribunal Supremo de 15/12/77 dió por aprobado dicho PG". Según fichas previas al MA, la AD se publicó en BOE el 9/3/83. En ficha nº 1840-A/1982 se dice que la CPU decide el 4/3/82, dejar sobre la mesa	312/1982	15.628	
16.01.14	16 Cartagena			No				Si	1	1 PG	16.01.14	P.G. De las Playas del Mar Menor.	1	A	03-12-82	1.1.16.5-2; 16.01.04; 16.01.13; 16.01.06	En la microficha sólo existe un escrito para remitir el PG de Ordenación de Playas del Mar Menor desde la Delegación Provincial al Ilmo. Sr. Subdirector Gral. De Planeamiento y Desarrollo urbanístico del Ministerio de OP, el 18/4/80).	?	14.505	
16.01.15	16 Cartagena	8	54	Si	1	37	37	Si	4	1 PG	16.01.15	Modificación del PG. en Sector Oeste Fuente de Cuba.	2	D	21-01-82		422/1982	15.400		
16.01.16	16 Cartagena									1 PG	16.01.16	Modificación PG. en Los Ramos.	3	T	30-05-81		?	15.072	Si	
1.3.16.1	16 Cartagena	3	17	Si	873	998	126	Si	2	3 PP	16.04.01	PP. Ribenor S.A. "La Hacienda de La Manga".	1	A			Las TA contienen documentación del "Plan de Ordenación Zona Sur de la Manga del Mar Menor" y del "Plan de Ordenación Zona Marchamalo en Cabo de Palos". Según fichas previas al MA el 23/02/65 AD.	18/1965		
1.3.16.2	16 Cartagena	3	17 y 18	Si	999	1.125	127	Si	1	3 PP	16.04.02	PP. Bahía de Mazarrón, S.A. "El Mojón y San Ginés".	1	A		16.09.05; 16.06.04; 16.06.05	Nº exp. 53 y 54 según fichas previas al MA	53/54		

Nº Exp.	Nº Municipio	Caja	Rollo S.	T.A.	Inicio T.A.	Fin T.A.	Nº Tarj.A.	Micro fichas	Nº. Microf	Categ	Código	Denominación	Estado	Fecha	Expedientes relacionados.	Notas	Nº Exp. Menú Aplic.	Nº Arch Central	Falta		
1.3.16.3	16 Cartagena							Si	1	3	PP	16.04.03	PP. Vista Alegre de Alumbres	1	A		No se encuentra la TA. N° exp. 143 según fichas previas al MA	143/...		Si	
1.3.16.4	16 Cartagena	3	18	Si	1.112	1.124	13	Si	1	3	PP	16.04.04	PP. Parcelación "Punta Brava"	1	A	29-04-64		?			
1.3.16.5	16 Cartagena	3	18	Si	1.126	1.137	12	Si	1	3	PP	16.04.05	PP. "Cala Flores" en Cabo Palos.	1	A		19/12/67 AD según fichas previas al MA con N° exp. 184	184/...			
1.3.16.6	16 Cartagena	3	18	Si	1.138	1.156	19	Si	2	3	PP	16.04.06	PP. Hacienda "Dos Mares".	1	A	16.06.07; 16.9.07	29/02/68 AD según fichas previas al MA con N° exp. 188	188/...			
16.04.07	16 Cartagena			No				Si	1	3	PP	16.04.07	PP. Urbanización de terrenos propiedad de D. Antonio Bolla.	2	D	07-05-66		?	200		
16.04.08	16 Cartagena			No				Si	1	3	PP	16.04.08	Proyecto de Parcelación y Urbanización de terrenos D. Fco. González Hernández.	2	D	07-05-66		?	201		
16.04.09	16 Cartagena			No				Si	1	3	PP	16.04.09	Proyecto de Parcelación de terrenos de D. Amadeo González García. Cambio de Zonificación.	2	D	14-05-66		?	202		
16.04.10	16 Cartagena			No				Si	1	3	PP	16.04.10	Proyecto de Ordenación y Urbanización de terrenos de labor situados en San Félix.	2	D	15-02-74		?	295		
16.04.11	16 Cartagena			No				Si	1	3	PP	16.04.11	PP. De Ordenación de Terrenos en Pozo Estrecho.	2	D	17-06-66		?	321		
16.04.12	16 Cartagena			No				Si	1	3	PP	16.04.12	PP. De Urbanización de terrenos de la finca de Los Balcones.	2	D	24-09-66		?	467		
16.04.13	16 Cartagena			No				Si	1	3	PP	16.04.13	PP. De terrenos situados en "La Torreclilla-Hondón".	2	D	29-10-65		?	852		
16.04.14	16 Cartagena			No				Si	1	3	PP	16.04.14	PP. De terrenos situados en Guaracha.	2	D	29-10-65		?	853		
16.04.15	16 Cartagena			No				Si	1	3	PP	16.04.15	Proyecto de Expropiación del Poligono Municipal "El Molinete".	2	D	24-07-64		?	5.469		
2.3.16.02	16 Cartagena			No				Si	1	3	PP	16.04.16	PP. "El Molinete".	2	D	29-01-71	1.3.16.10; 16.09.03; 16.09.08	AD posterior el 13/05/72	278/1970		
1.3.16.8	16 Cartagena			No				Si	1	3	PP	16.04.17	PP. En el sector "El Almarjal".	1	A	17-11-71	16.09.20	La única referencia encontrada es la MPG. , exp.358/1971 siendo Aprobada por OM el 17/11/1971.	358/1971		
2.3.16.01	16 Cartagena			No				Si	1	3	PP	16.04.18	PP. "El Carmoli". (Urrutias).	2	D		16.09.06		112/...		
2.3.16.03	16 Cartagena			No				Si	1	3	PP	16.04.19	PP. "La Loma" de las Canteras.	2	D			Según fichas previas al MA la CCU deniega la aprobación el 8/11/73.	502/1973		
2.3.16.04	16 Cartagena	7	46	Si	38	114	77	Si	1	3	PP	16.04.20	PP. De "Costa Paradiso".	2	D			"PP de Ordenación Urbana Costa Paradiso". DN según fichas previas al MA el 31/10/74. Recurrido y desestimado el recurso con fecha 9/12/75. (Zona Salinas de Calblanque).	569/1974		
16.04.21	16 Cartagena	8	54	Si	1	3	3	Si	1	3	PP	16.04.21	Proyecto de Delimitación del Poligono de C/ de Palas.	1	A	20-01-72			?	6.844	
1.3.16.10	16 Cartagena	3	19	Si	1.233	1.272	40	Si	1	3	PP	16.04.22	PP. "El Molinete"	1	A	13-05-72	2.3.16.02; 16.09.03; 16.09.08	Con anterioridad denegado según exp. N° 2.3.16.02	388/1972		
2.3.16.05	16 Cartagena	7	46 y 47	Si	115	150	36	Si	1	3	PP	16.04.23	PP. "El Vivero".	2	D		16.09.13	DN según MA el 07/06/74. Aprobación del TR el 25/02/99	574/1974		
2.3.16.06	16 Cartagena	7	47	Si	151	193	43	Si	2	3	PP	16.04.24	PP. "Mar de Cristal".	2	D		1.3.16.12; 1.3.16.13; 16.04.32; 16.01.11; 16.09.19; 16.09.21; 16.09.22	Aunque en el MA no consta la AD de este PP, según la presente documentación se AD el 20/10/78, exp. 1.3.16.12. (en MA exp. n° 1033/1978).	446/1972		

Nº Exp.	Nº Municipio	Caja	Rollo S.	T.A.	Inicio T.A.	Fin T.A.	Nº Tarj.A.	Micro fichas	Nº. Microf	Categ	Código	Denominación	Estado	Fecha	Expedientes relacionados.	Notas	Nº Exp. Menú Aplic.	Nº Arch Central	Falta	
16.04.25	16 Cartagena	8	54		Si 1	9	9	Si	1	3 PP	16.04.25	PP. Ensanche de Cartagena.	2	D	1.3.16.16; 16.04.27; 16.04.25B		554/1974	7.112		
16.04.25B	16 Cartagena	8	55		Si 1	26	26	Si	1	3 PP	16.04.25	Documentación reformada del PP. Ensanche de Cartagena.	1	A	27-02-74	1.3.16.16; 16.04.27; 16.04.25	Según fichas previas al MA, el 27/2/74, el PP El Ensanche, se aprueba por OM.	554/1974	8.399	
1.3.16.16	16 Cartagena				No			Si	1	3 PP	16.04.26	PP. "Ensanche".	1	A	03-05-74	16.04.27; 16.04.25; 16.04.25B	Según fichas previas al MA, el 3/5/74 se da cuenta a la CPU y el 27/2/74 se aprueba por OM.	554/1974		
16.04.27	16 Cartagena	8	55		Si 1	11	11	Si	1	3 PP	16.04.27	PP. "Ensanche".	1	A	27-06-74	1.3.16.16; 16.04.25; 16.04.25B	Según fichas previas al MA, el 3/5/74 se da cuenta a la CPU y el 27/2/74 se aprueba por OM.	554/1974	No ref.	
16.04.28	16 Cartagena									3 PP	16.04.28	PP. En Rincón de San Ginés, Parajes de Calblanque, Cobatillas y Tordana en Cabo Palos.	2	D	31-10-74	16.01.05	Parece coincidir con nº de archivo de Microfilm Provincial: 16.01.05	?	9.681	Si
1.3.16.17	16 Cartagena	3	20		Si 1.560	1.584	25	Si	1	3 PP	16.04.29	PP. Zona "Castillitos". (Los Dolores)	1	A	30-12-74		Según fichas previas al MA el 29/04/77 se AD.	625/1975		
1.3.16.18	16 Cartagena	3	20 y 21		Si 1.585	1.617	33	Si	2	3 PP	16.04.30	PP. De Sector en el Mar Menor.	1	A	24-05-75		Se trata de documento "Modificación del PG y Ordenación de Sector del Mar Menor." Entre los doc. de tramitación se aporta la Resolución del Ilmo Subsecretario por delegación del Excmo. Sr. Ministro de la Vivienda de 24/5/75 en relación con la Modif. PG consistente en que determinados terrenos rústicos situados en las inmediaciones de Los Urrutias, se califiquen de residencial turística. Se aprueba la Modif. en lo que comporta la calificación de terrenos como reserva urbana de carácter residencial turístico a efectos de su integración en el Avance de la Revisión de PG actualmente en trámite de manera que el PP que desarrolla dichos terrenos, deberá adaptarse a las determinaciones y criterios urbanísticos que para el sector establezca el Avance. Las TA contienen planos del PG y del Avance al igual que las microf, que además de contener memorias y normativa del proyecto, también incluyen memoria del Avance del PG.	?		
16.04.31	16 Cartagena	8	55		Si 1	154	154	Si	2	3 PP	16.04.31	PP. Atamaría.	1	A	08-07-75	16.06.08; 16.09.10	(PE Turístico Atamaría-16.06.08).	?	10.198	
16.04.32	16 Cartagena									3 PP	16.04.32	PP. "Mar de Cristal".	2	D	29-12-75	1.3.16.13; 16.01.11; 2.3.16.06;	Según fichas previas al MA, esta fecha coincide con la Resolución de la DGU por la que se aprueba la Modificación del PG.	446/1972	10.760	Si

Nº Exp.	Nº Municipio	Caja	Rollo S.	T.A.	Inicio T.A.	Fin T.A.	Nº Tarj.A.	Micro fichas	Nº. Microf	Categ	Código	Denominación	Estado	Fecha	Expedientes relacionados.	Notas	Nº Exp. Menú Aplic.	Nº Arch Central	Falta	
1.3.16.19	16 Cartagena	3	21	Si	1.618	1.651	34	Si	1	3 PP	16.04.33	PP. "Playa Honda". Centro de Interés Turístico".	1	A		Según fichas previas al MA entrada registro el 13/05/77 aunque las TA contienen documentación de enero del 65 con el sello de servicio de Fomento Turístico-Sección de Ordenación. Redactado por Lorenzo Ros Costa y Diego Ros Oliver. Se aportan planos de zonificación y ordenanzas, fases de ejecución y redes de abastecimiento de agua, saneamiento, etc. Microf, con documentos exigidos por el art. 41 de la LS, memoria de información urbanística, ordenanzas, etc. No hay documentos de tramitación.	880/1977			
1.3.16.9	16 Cartagena	3	18 y 19	Si	1.204	1.232	29	Si	2	3 PP	16.04.34	PP. Del Sector adyacente a C/ Juan Fdez. Ensanche	1	A	16.09.11	Según fichas previas al MA, el PP es Denegado por OM el 17/04/72. Se recurre en reposición estimando en parte por OM de 17/04/72. Situación: Aprobado.	386/1972			
1.3.16.14	16 Cartagena	3	20	Si	1.523	1.540	18	Si	1	3 PP	16.04.35	PP. "La Perla de Levante".	1	A	22-07-76	16.09.15	Según fichas previas MA, el 24/05/75 se aprueba condicionalmente y el 22/07/76 se estima en parte el recurso, pero deberá tramitarse de nuevo.	512/1973		
16.04.36	16 Cartagena	8	55	Si	1	49	49	Si	2	3 PP	16.04.36	PP. Zona Playa Paraíso.	1	A	03-08-78	16.09.12	Ver expedientes del "PG de Playas del Mar Menor".	?	6.621	
16.04.37	16 Cartagena			No				No		3 PP	16.04.37	PP. Junto a la Salinera del Mar Menor.	1	A	03-08-78	1.3.16.7	No se encuentran las TA ni las Microf.	354/1971	9.197	Si
1.3.16.12	16 Cartagena	3	20	Si	1.468	1.522	55	Si	2	3 PP	16.04.38	PP. "Mar de Cristal".	1	A	20-10-78	1.3.16.13; 2.3.16.06; 16.04.32; 16.01.11; 16.09.19; 16.09.21; 16.09.22	PP anteriormente denegado según exp. 2.3.16.06. En el MA aparecen dos expedientes relacionados 394/1972 y 1033/1978.	446/1972 1033/78		
1.3.16.13	16 Cartagena									3 PP	16.04.39	PP. "Mar de Cristal".	1	A		1.3.16.12; 2.3.16.06; 16.04.32; 16.01.11; 16.09.19; 16.09.21; 16.09.22	No se encuentra supuesta Microf	1033/1978		Si
1.3.16.15	16 Cartagena	3	20	Si	1.541	1.559	19	Si	1	3 PP	16.04.40	PP. "Estrella de Mar".	1	A	23-03-79	16.09.16		539/1974		
1.3.16.7	16 Cartagena	3	18	Si	1.157	1.203	47	Si	2	3 PP	16.04.41	PP. En Terrenos junto a Salinera S.A.	1	A	18-05-78	16.04.37	Según fichas previas al MA, el 18/5/78, fue aprobado por OM. (Promotor Playa Paraíso del Mar Menor). Previamente denegado por OM el 21/10/71.	354/1971		
16.06.01	16 Cartagena	8	55	Si	1	31	31	Si	7	3 PE	16.06.01	PE. De Urbanización Zona Sur de la Manga del Mar Menor.	1	A	23-02-65		?	167		
16.06.02	16 Cartagena							Si	1	3 PE	16.06.02	PE. De Parcelación de terrenos propiedad de inmobiliaria Teresa de Ávila S.A. En la Manga del Mar Menor.	2	D	13-03-65		No se encuentran las tarjetas.	?	6.431	Si
16.06.03	16 Cartagena	8	55	Si	1	28	28	Si	1	3 PE	16.06.03	PE. De Declaración de Centro de Interés Turístico Nacional de "La Manga del Mar Menor".	2	D	28-04-66		?	247		
16.06.04	16 Cartagena							Si	1	3 PE	16.06.04	Declaración de Interés Turístico Nacional "El Mojón".	1	A	22-01-68	1.3.16.02	No se encuentran las tarjetas.	53/...	460	Si
16.06.05	16 Cartagena							Si	1	3 PE	16.06.05	Declaración de Interés Turístico Nacional "San Ginés".	1	A	26-02-68	1.3.16.02	No se encuentran las tarjetas.	54/...	459	Si
16.06.06	16 Cartagena	8	55	Si	1	4	4	Si	1	3 PE	16.06.06	PE de Reparcelación en terrenos de Los Urrutias.	2	D	16-02-68		?	1.495		

Nº Exp.	Nº Municipio	Caja	Rollo S.	T.A.	Inicio T.A.	Fin T.A.	Nº Tarj.A.	Micro fichas	Nº. Microf	Categ	Código	Denominación	Estado	Fecha	Expedientes relacionados.	Notas	Nº Exp. Menú Aplic.	Nº Arch Central	Falta		
16.06.07	16 Cartagena	8	55	Si	1	25	25	Si	1	3	PE	16.06.07	PE. De Declaración de Interés Turístico Nacional "Hacienda Dos Mares".	1	A	25-02-69	1.3.16.6; 16.09.07	29/02/68 AD según fichas previas al MA con Nº exp. 188	188/...	1.536	
1.3.16.11	16 Cartagena	3	19 y 20	Si	1.273	1.467	195	Si	3	3	PE	16.06.08	PE. Turístico Atamaria, S.A.	1	A	18-10-73	16.09.10		394/1972		
16.06.09	16 Cartagena							Si	1	3	PE	16.06.09	PE. De Centro de Interés Turístico Nacional "La Manga Campo de Golf".	1	A	24-12-76	16.01.06	No se encuentran las tarjetas.	632/1975	12.935	
1.5.16.01	16 Cartagena									5	ED	16.07.01	ED. Para construcción de 30 viv. y locales en Edif. Géminis.	1	A	24-10-77			879/1977		Si
1.5.16.02	16 Cartagena	6	44 y 45	Si	46	72	27	Si	1	5	ED	16.07.02	ED. Solar en Paseo Alfonso XIII y C/Carlos III.	1	A	24-10-77			883/1977		
1.5.16.03	16 Cartagena	6	45	Si	73	84	12	Si	1	5	ED	16.07.03	ED. En solar Paseo Alfonso XIV.	1	A	09-05-78			885/1977		
1.5.16.04	16 Cartagena	6	45	Si	85	89	5	Si	1	5	ED	16.07.04	ED. En C/Carlos III y Gral. Primo de Rivera.	1	A	09-05-78			905/1977		
1.5.16.05	16 Cartagena									5	ED	16.07.05	ED en Edificio Géminis.	1	A	09-05-78			920/1977		Si
1.5.16.06	16 Cartagena	6	45	Si	90	91	2	Si	1	5	ED	16.07.06	ED en C/Carlos III y Travesía Castillo Olite.	1	A	09-05-78			942/1977		
3.5.16.01	16 Cartagena	7	52	Si	25	34	10	Si	1	5	ED	16.07.07	ED. C/ San Juan de la Cosa.	3	T	30-11-78		El 30/11/78 la CPU acuerda devolverlo al Ayuntamiento para subsanar reparos. El 23/03/79 la CPU informa reparos? Según fichas previas MA.	1010/1978		
1.5.16.07	16 Cartagena	6	45	Si	92	92	1	Si	1	5	ED	16.07.08	ED. En C/Carlos III espalda de Alfonso XIII.	1	A	23-03-79			1050/1978		
16.09.01	16 Cartagena										Rec.	16.09.01	Recurso de Reposición interpuesto por el Ayuntamiento contra la O.M. 30-09-64.	2	D	23-02-65		Tal vez el mismo exp. que el de la Microf. 16.09.02.		927	Si
16.09.02	16 Cartagena							Si	1		Rec.	16.09.02	Recurso de Reposición interpuesto por D. Fulgencio Roca Martínez contra la O.M. 30-09-64.	2	D	23-02-65		Faltan tarjetas. Tal vez el mismo exp. que el de la Microf. 16.09.01.		927	Si
16.09.03	16 Cartagena							Si	1		Rec.	16.09.03	Recurso de Reposición interpuesto por Dª. Ana Mª Nivelón Bulk contra valoración de casa nº2 C/Jesús y María del Polígono "El Molinete".	2	D	01-12-65		Faltan tarjetas.		6.445	Si
16.09.04	16 Cartagena							Si	1		Rec.	16.09.04	Recurso de Reposición interpuesto por D. Fco. Martínez Arenas contra O.M. 23-02-65 (PP. Zona Sur de La Manga del Mar Menor).	2	D	31-01-66		Faltan tarjetas.		168	Si
16.09.05	16 Cartagena	8	55	Si	1	105	105	Si	3		Rec.	16.09.05	Recurso de reposición de D. Pablo Mayor Lebourcher contra O.M de 29-04-66 denegatoria de Modif. Del PG y PP. El Mojón y San Ginés.	1	A	19-11-66				684	
16.09.06	16 Cartagena							Si	1		Rec.	16.09.06	Recurso de reposición de D. Pedro Costejón Sáez contra O.M. De 26-10-66 denegatoria de PP. "El Carmoli".	2	D	08-07-67		Faltan tarjetas.		1.616	Si
16.09.07	16 Cartagena							Si	1		Rec.	16.09.07	Recurso de R. Interpuesto por Hispano-Belga contra O.M. 26-09-67 denegatoria del "PP. Hacienda Dos Mares".	1	A	16-04-68		Faltan tarjetas.		2.901	Si
16.09.08	16 Cartagena							Si	1		Rec.	16.09.08	Recurso de R. Del Ayuntamiento contra O.M. 25-11-70 denegatoria del PP. Polígono "El Molinete".	1	A	25-04-72		Faltan tarjetas.		7.042	Si
16.09.09	16 Cartagena	8	55 y 56	Si	1	61	61	Si	4		Rec.	16.09.09	Recurso de R. Interpuesto por D. Joaquin Espinosa Manzanera contra O.M. 21-10-71 denegatoria PP. Terrenos junto a Gasolinera.	2	D	04-08-72				7.529	
16.09.10	16 Cartagena							Si	2		Rec.	16.09.10	Recurso de R. Interpuesto por D. Luciano Roch Nadal contra la O.M. 27-07-72 denegatoria PP. Atamaria.	1	A	06-08-73		Faltan tarjetas.		8.264	Si

Nº Exp.	Nº Municipio	Caja	Rollo S.	T.A.	Inicio T.A.	Fin T.A.	Nº Tarj.A.	Micro fichas	Nº. Microf	Categ	Código	Denominación	Estado	Fecha	Expedientes relacionados.	Notas	Nº Exp. Menú Aplic.	Nº Arch Central	Falta
16.09.11	16 Cartagena	8	56	Si	1	38	38	Si	3	Rec.	16.09.11	Recurso de R. Interpuesto por D. Diego Zamora Conesa contra la O.M. 14-07-72 denegatoria PP. De un Sector en el Ensanche de Cartagena.	1	A	13-08-73			8.399	
16.09.12	16 Cartagena							Si	2	Rec.	16.09.12	Recurso de R. Interpuesto por D. Pedro Panda Torre contra O.M. 31-10-74 denegatoria de Modif. P.G. Y PP. Terrenos de Zona Costa Paraiso.	2	D	09-12-75	Faltan tarjetas.		10.796	Si
16.09.13	16 Cartagena	8	56	Si	1	4	4	Si	1	Rec.	16.09.13	Recurso de R. Interpuesto por D. Tomás Maestre Aznar contra O.M. 07-06-74 denegatoria del PP. "El Vivero".	2	D	05-10-76			11.482	
16.09.14	16 Cartagena	8	56	Si	1	4	4	Si	2	Rec.	16.09.14	Recurso de R. Interpuesto por D. Cristóbal García Pagán contra O.M. 30-05-75 denegatoria del PP. Zona Caballitos.	1	A	07-10-76			11.378	
16.09.15	16 Cartagena	8	56	Si	1	24	24	Si	2	Rec.	16.09.15	Recurso de R. Interpuesto por D. Emiliano Gross Soria contra O.M. 29-12-75 denegatoria del "PP. La Perla de Levante".	1	A	19-10-76			11.414	
16.09.16	16 Cartagena	8	56	Si	1	19	19	Si	2	Rec.	16.09.16	Recurso de R. Interpuesto por D. Gerardo Guillermo Pablo Kah contra O.M. 29-12-75 denegatoria "PP. Estrella del Mar".	1	A	13-01-77			11.653	
16.09.17	16 Cartagena							Si	1	Rec.	16.09.17	Recurso de R. Interpuesto por D. Pedro Díaz García contra O.M. 14-06-76 aprobatoria con rectificación de modificación del P.G.	2	D	20-04-77	Faltan tarjetas.		11.973	Si
16.09.18	16 Cartagena			No				Si	1	Rec.	16.09.18	Recurso de R. Interpuesto por D. Antonio López Gutiérrez de la Vega contra O.M. 14-06-76 aprobatoria con rectificación de modificación del P.G.	2	D	20-04-77	Falta Microf. La documentación parece coincidir con el nº de archivo de Microf. Provincial. 16.09.17		11.973	Si
16.09.19	16 Cartagena			No				Si	1	Rec.	16.09.19	Recurso de R. Interpuesto por D.Jesús Cosiu García contra O.M. 29-12-75 aprobatoria modificación P.G. Y que devuelve "PP. Mar de Cristal".	2	D	22-09-77			12.409	
16.09.20	16 Cartagena			No				Si	1	Rec.	16.09.20	Recurso de R. Interpuesto por D. Miguel Domenech Martínez contra O.M. 27-06-74 sobre modificación PG. en Sector Almarjal.	2	D	22-09-77			12.418	
16.09.21	16 Cartagena			No				Si	1	Rec.	16.09.21	Recurso extraordinario de Revisión de D. Jesús Cosiu García contra O.M. 29-12-75 y 22-09-77 sobre "PP. Mar de Cristal".	2	D	24-01-79			13.431	
16.09.22	16 Cartagena			No				Si	2	Rec.	16.09.22	Recurso de alzada de D. Jesús Cosiu García contra acuerdo C.P.U 20-10-78 denegatoria "PP. Mar de Cristal".	1	A	17-07-81			15.019	
16.09.23	16 Cartagena	8	56	Si	1	61	61	Si	3	Rec.	16.09.23	Recurso de alzada de Dª. Dolores Valero, apoderada de Apargandi S.A. Contra Resolución de la D.G. A.T.V. De 14-07-80 sobre instalación de un camping.	2	D	10-07-81			15.132	
16.10.01	16 Cartagena			No				Si	1	Esc.	16.10.01	Escrito a S.E. El Jefe del Estado sobre construcción de Casa Sindical en terrenos de la Escuela de Comercio	2	D	17-05-65			3.807	
16.10.02	16 Cartagena	8	56	Si	1	12	12	Si	1	Esc.	16.10.02	Escrito a la Sociedad Bahía de Mazarrón solicitando Informe de cambio de Ordenanza y Trámite de Declaración de C.I.Turístico.	2	D	12-06-65			2.667	
16.10.03	16 Cartagena								1	Esc.	16.10.03	Escrito a D. Arcadio Hermosilla Roses en consulta sobre Edificaciones en Zona Ciudad Jardín.			09-05-66			407	
16.10.04	16 Cartagena	8	56	Si	1	22	22	Si	1	Esc.	16.10.04	Beneficios Tributarios para Urbanización P.E. Manga del Mar Menor.			19-01-67			5.793	

Nº Exp.	Nº Municipio	Caja	Rollo S.	T.A.	Inicio T.A.	Fin T.A.	Nº Tarj.A.	Micro fichas	Nº. Microf	Categ	Código	Denominación	Estado	Fecha	Expedientes relacionados.	Notas	Nº Exp. Menú Aplic.	Nº Arch Central	Falta
16.10.05	16 Cartagena			No				Si	1	Esc.	16.10.05	Expropiación forzosa de la Hacienda Encañizada de Marchamalo.	3	T	30-03-71			5.794	
16.10.06	16 Cartagena	8	56	Si	1	2	2	Si	1	Esc.	16.10.06	Escrito del Colegio de Arquitectos de Valencia interesándose por Zona del PG.			31-06-71			5.899	
16.10.07	16 Cartagena	8	56	Si	1	22	22	Si	2	Esc.	16.10.07	Beneficios tributarios perdidos por D. Genaro Cátena Crespo para edificio de parcela 2 de "Hacienda Dos Mares".	3	T	22-02-72			6.749	
16.10.08	16 Cartagena	8	56	Si	1	76	76	Si	3	Esc.	16.10.08	Solicitud de Beneficios Fiscales de Urbanizadora Hispano-Belga para "Hacienda Dos Mares".	1	A	22-02-72			6.791	
16.10.09	16 Cartagena	8	56	Si	1	37	37	Si	2	Esc.	16.10.09	Escrito de Hispano-Belga sobre certificación art.10 del decreto 30-06-66 para Apartamentos Galupes en "Hacienda Dos Mares".	1	A	17-11-72			7.636	
16.10.10	16 Cartagena	8	56	Si	1	35	35	Si	2	Esc.	16.10.10	Escrito de Hispano-Belga sobre certificación art.10 del decreto 30-06-66 para Apartamentos Galupes 2ª Fase.	1	A	27-02-73			7.837	
16.10.11	16 Cartagena	8	56	Si	1	54	54	Si	3	Esc.	16.10.11	Escrito de Hispano-Belga sobre certificación art.10 del decreto 30-06-66 para chalet parcela 30.	1	A	27-10-73			8.722	
16.10.12	16 Cartagena			No				Si	1	Esc.	16.10.12	Solicitud de informe sobre Proyecto de Construcción Viviendas subvencionadas en Avda. de Los Toreros.	3	T	13-12-73			8.825	
16.10.13	16 Cartagena	8	56	Si	1	22	22	Si	2	Esc.	16.10.13	Escrito de Hispano-Belga sobre certificación art.10 del decreto 30-06-66 sobre Urbanización "Dos Mares".	1	A	27-02-74			9.084	
16.10.14	16 Cartagena			No				Si	1	Esc.	16.10.14	Cesión de terrenos por el Ayuntamiento al M.O.P. Para Estación de Bus.	2	D	08-11-77			12.583	
16.10.15	16 Cartagena			No				Si	1	Esc.	16.10.15	Cesión de terrenos por el Ayuntamiento al M.E. , y C. , para Residencia Universitaria y comedores.	1	A	30-11-77			12.520	
16.10.16	16 Cartagena			No				Si	1	Esc.	16.10.16	Escrito del Colegio de Arquitectos de Valencia y Murcia sobre aplicación Norma 2 de Modif. P.G.	3	T	29-12-77			12.540	
16.10.17	16 Cartagena			No				Si	1	Esc.	16.10.17	Escrito de Dª. Salvadora Gómez Alarcón oponiéndose al PG.	3	T	30-01-78			12.670	
16.10.18	16 Cartagena	8	56	Si	1	4	4	Si	2	Esc.	16.10.18	Escrito de D. Alfredo Luis Collet Fanjean contra escrito del D.G. De Urbanismo de 28-11-74 relativo "PP. Junto a Salinera".	1	A	03-08-78			9.197	
16.10.19	16 Cartagena			No				Si	1	Esc.	16.10.19	Escrito sobre la realización de un Plan de Urbanización del Campo de Cartagena.	3	T	14-01-81			14.854	
16.10.20	16 Cartagena	9	56	Si	1	62	62	Si	3	Esc.	16.10.20	Solicitud de Revisión de informe sobre proyecto de instalación de un camping en Ctra. de "El Algar" a Cabo Palos.	3	T	17-07-80			14.875	
16.10.21	16 Cartagena			No				Si	1	Esc.	16.10.21	Solicitud de Informe sobre PP. Del Polígono de Santa Ana.	3	T	31-03-81			15.063	
16.10.22	16 Cartagena			No				Si	1	Esc.	16.10.22	Escrito de Asociación de Vecinos de santa Ana interesando se anule la Zona Verde del P.G.	3	T	28-07-81			15.156	
16.10.23	16 Cartagena	9	56	Si	1	4	4	Si	2	Esc.	16.10.23	Escrito de RIBENOR y URMENOR interesándose por certificación art. 10 Decreto 30-06-66 para varios edificios del P.E. De la Hacienda de la Manga del Mar Menor.	2	D	05-11-82			15.723	

Nº Exp.	Nº Municipio	Caja	Rollo S.	T.A.	Inicio T.A.	Fin T.A.	Nº Tarj.A.	Micro fichas	Nº. Microf	Categ	Código	Denominación	Estado	Fecha	Expedientes relacionados.	Notas	Nº Exp. Menú Aplic.	Nº Arch Central	Falta	
1.2.17.02	17 Cehegín	2	10 y 11	Sí	36	121	86	Sí	1	2	NS	17.02.01	NN.SS. De Cehegín.	1	A	24-10-77	Según fichas previas al MA visto el 24/10/77 por CPU, recayendo reparos. El 9/05/78 de nuevo CPU, AD y publicándolo BOP 10/06/78. El 4/07/79 se aprueba definitivamente. En los fotogramas no consta documentación de la tramitación, tan sólo memoria por lo que no se tiene constancia de las resoluciones. Los planos de las TA están visados en diferentes fechas, el 14/07/77, el 8/11/78 y el 6/04/79, éstos últimos con el sello de la CPU.	915/1977		
2.5.17.01	17 Cehegín							Sí	1	5	ED	17.07.01	ED. En C/Gran Vía y Carrero Blanco.	2	D		No se encuentran las tarjetas.	1185/1979		Si

Nº Exp.	Nº Municipio	Caja	Rollo S.	T.A.	Inicio T.A.	Fin T.A.	Nº Tarj.A.	Micro fichas	Nº. Microf	Categ	Código	Denominación	Estado	Fecha	Expedientes relacionados.	Notas	Nº Exp. Menú Aplic.	Nº Arch Central	Falta	
1.4.18.07	18 Ceutí	6	43	Si	174	203	30	Si	2	4	DSU	18.03.01	Delimitación de Suelo Urbano de Ceuti.	1	A		Según MA la AD fue el 18/12/78	840/1978		
18.09.01	18 Ceutí	9	56	Si	1	2	2	Si	1	Rec.	18.09.01	Recurso de alzada de D. Domingo Navarro Hurtado contra C.P.U. 14-02-80 denegatorio de proyecto.	2	D	10-09-81			15.216		

Nº Exp.	Nº Municipio	Caja	Rollo S.	T.A.	Inicio T.A.	Fin T.A.	Nº Tarj.A.	Micro fichas	Nº. Microf	Categ	Código	Denominación	Estado	Fecha	Expedientes relacionados.	Notas	Nº Exp. Menú Aplic.	Nº Arch Central	Falta		
3.1.19.03	19 Cieza	7	48 y 49	Si	99	229	131	Si	4	1	PG	19.01.01	P.G. de Ordenación Urbana de Cieza.	3	T	El PG lo redacta el Ingeniero de CCP D. Félix Romojaro Sánchez. La CPU el 24/10/77 sobre Exp. nº 631/1975 acuerda dejar en suspenso la aprobación del PG y comunicar al Ayuntamiento los reparos existentes para su subsanación en un plazo de 6 meses. En las microfichas también se aporta acuerdo CPU del 25/5/75 relativo al Avance del PG así como informe técnico con las deficiencias señaladas. En las TA aparece documentación del proyecto de reparcelación y urbanización de la finca sita en Paraje "El Asendado" (junio del 62) y secciones de los viales de las zonas Norte y Sur de la Avda. del Caudillo.	631/1975				
1.2.19.04	19 Cieza	2	11	Si	203	234	32	Si	2	2	NS	19.02.01	NN.SS. De Cieza.	1	A	17-03-76	19.09.01	La redacción de las NN.SS de Cieza la realiza el arquitecto D. Antonio Bello Martin. Por acuerdo de la CPU el 1/7/76 se aprueban las NS por un plazo de 1 año. Por acuerdos de la CPU del 22/7/77 y 9/5/78 se proroga la aprobación de las NNSS. La arquitecta municipal (Dª Rufina Campuzano) realiza la Modificación de las NN.S quedando en suspenso por acuerdo CPU del 30/11/78. El 4/11/79 la CPU no concede la prórroga de la vigencia de las NS por no haber seguido el trámite completo del art. 41 de la LS. El 13/11/79 se acuerda aprobar las normas por 1 año, con una serie de condiciones. Según tarjetas previas al MA el 3/2/81 la CPU prórroga de forma indefinida la vigencia de las NS. En la microfichas además de memorias se aportan documentos de tramitación que reflejan la presión social (sindical) que existía para la aprobación de las NS. De forma paralela y como requisito de la CPU se tramitaba el PG con exp 3.1.19.3.	753/1975		
3.3.19.01	19 Cieza	7	51 y 52	Si	103	212	110	Si	2	3	PP	19.04.01	PP. Y PU. Poligono Industrial Sierra Ascoy.	3	T	Código del PU (19.08.01)	?				
3.3.19.02	19 Cieza	7	52	Si	213	279	67	Si	2	3	PP	19.04.02	PP. Y PU "Fuente Ascoy".	3	T	Código del PU (19.08.02). Según fichas previas al MA se acordó la AD el 3/2/81.	861/1977; 862/1977;				
1.5.19.01	19 Cieza	6	45	Si	93	96	4	Si	1	5	ED	19.07.01	ED sobre Alineación de Volumen de la manzana sita entre Avda. Juan XXIII, Camino del Molinico y Avda. Circunvalación	1	A	27-02-78		946/1977			
1.5.19.02	19 Cieza	6	45	Si	97	102	6	Si	1	5	ED	19.07.02	ED. Ordenación demanzana sita entre Paseo de los Mártires, C/Lope de Vega, Avda. del Caudillo y C/Carteya.	1	A	27-02-78		948/1977			
1.5.19.03	19 Cieza	6	45	Si	103	106	4	Si	1	5	ED	19.07.03	ED. En Avda. Juan XXIII y C/José Pérez Gómez.	1	A	09-05-78		972/1977			
1.5.19.04	19 Cieza	6	45	Si	107	109	3	Si	1	5	ED	19.07.04	ED. En Camino de la Fuente y ferrocarril de Chinchilla-Cartagena.	1	A	23-03-79	Según MA la AD es el 20/10/78.	988/1978			
1.5.19.05	19 Cieza	6	45	Si	110	115	6	Si	1	5	ED	19.07.05	ED. En prolongación Avda. de Italia.	1	A	25-05-79		1146/1979			

Nº Exp.	Nº Municipio	Caja	Rollo S.	T.A.	Inicio T.A.	Fin T.A.	Nº Tarj.A.	Micro fichas	Nº. Microf	Categ	Código	Denominación	Estado	Fecha	Expedientes relacionados.	Notas	Nº Exp. Menú Aplic.	Nº Arch Central	Falta
19.09.01	19 Cieza				No			Si	1	Rec.	19.09.01	Recurso de alzada de del Colegio de Arquitectos contra acuerdo C.P.U de 13-11-79 que prorrogaba el plazo de licencia de las NN.SS.	2	D 10-07-81		El Colegio de arquitectos presenta recurso de alzada, desestimado el 10/7/81, contra las sucesivas prórrogas de las NN.SS de Cieza ya que entendía que era necesaria la aprobación de un PG que resolviera los problemas urbanísticos y especulativos que se estaban produciendo.		15.126	

Nº Exp.	Nº Municipio	Caja	Rollo S.	T.A.	Inicio T.A.	Fin T.A.	Nº Tarj.A.	Micro fichas	Nº. Microf	Categ	Código	Denominación	Estado	Fecha	Expedientes relacionados.	Notas	Nº Exp. Menú Aplic.	Nº Arch Central	Falta
1.1.20.06	20 Fortuna	1	3	Si	422	472	51	Si	5	1 PG	20.01.02	P.G.O.U. de Fortuna.	1 A	29-07-74		Redactado por los Ingenieros M.Rodriguez y E. Segovia. Denominado Plan General de Ordenación Urbana, reforma interior y extensión. En los fotogramas se señala la AD el 28/05/74 por aplicación del silencio administrativo remitiendo certificación secretarial al Excmo. Gobernador Civil, presidente de la CPU.	372/1972		
3.1.20.04	20 Fortuna	7	49	Si	230	259	30	Si	1	1 PG	20.01.01	P.G. de Ordenación Urbana de Fortuna. (Adaptación del PG a la nueva Ley del Suelo de 2 de Mayo de 1975).	3 T			Según MA: Exp. nº 875/1977. Denegado el 24/10/77.	875/1977		

Nº Exp.	Nº Municipio	Caja	Rollo S.	T.A.	Inicio T.A.	Fin T.A.	Nº Tarj.A.	Micro fichas	Nº. Microf	Categ	Código	Denominación	Estado	Fecha	Expedientes relacionados.	Notas	Nº Exp. Menú Aplic.	Nº Arch Central	Falta
3.1.21.05	21 Fuente Álamo									1 PG	21.01.01	P.G. De Ordenación Urbana de Fuente Álamo.	3	T		Según MA: Exp. nº 589/1974. En este exp. no se encuentra contenido de la evolución del documento, fechas sin rellenar. Posterior AD el 15/10/76 de NN.SS. (1.2.21.3 y exp. nº 794/1976)	589/1974		Si
1.2.21.03	21 Fuente Álamo	2	11	Si	122	202	81	Si	1	2 NS	21.02.01	NN.SS. De Fuente Álamo.	1	A	15-10-76	Redacción de D. José Amorós García. En el acuerdo de la CPU del 15/10/76 por el que aprueban las NN.SS se hace constar que se deberá redactar expresamente toda la normativa ajustándola a la Ley de Suelo TR de 1976. Se realiza un anexo a las NN.SS para dar cumplimiento al acuerdo del 15/10/76 y modificar las condiciones generales de uso (apart 4,1,3,2) y la rectificación de errores en los planos B-3-3 y B-3-1. El 14/02/80 Acuerdo de CPU para aprobar definitivamente el anexo.	794/1976		
2.3.21.02	21 Fuente Álamo			No				Si	1	3 PP	21.04.01	PP. En la Alberda de Lorca	2	D	13-03-72	Según fichas previas al MA, denegado por OM el 13/3/72.	378/1972		
2.3.21.01	21 Fuente Álamo	7	47	Si	194	220	27	Si	1	3 PP	21.04.02	PP. José Antonio Bernal Murcia.	2	D	23-03-79		1051/1978		
1.3.21.1	21 Fuente Álamo	3	21	Si	1.652	1.701	50	Si	1	3 PE	21.06.01	PE. Corverica S.A.	1	A	20-12-76		693/1975		
1.3.21.2	21 Fuente Álamo	3	21	Si	1.702	1.718	17	Si	1	3 PE	21.06.02	PE. "La Almanzara".	1	A	14-02-80		119/1979		
1.5.21.02	21 Fuente Álamo	6	45	Si	122	124	3	Si	1	5 ED	21.07.01	ED. En Balsapintada.	1	A	30-11-78	Según MA la AD es el 09/05/78.	955/1977		
1.5.21.03	21 Fuente Álamo	6	45	Si	125	129	5	Si	1	5 ED	21.07.02	ED. En terrenos junto C/Gran Vía.	1	A	30-12-78	Según MA la AD es el 09/05/78.	956/1977		
1.5.21.04	21 Fuente Álamo	6	45	Si	130	137	8	Si	1	5 ED	21.07.03	ED. En C/ Onésimo Redondo y Gran Vía.	1	A	26-07-79		1157/1979		
1.5.21.01	21 Fuente Álamo	6	45	Si	116	121	6	Si	1	5 ED	21.07.04	ED. En los Meroños-Balsapintada.	1	A	19-12-79	Según MA la AD es el 27/02/78.	935/1977		
1.5.21.05	21 Fuente Álamo	6	45	Si	138	145	8	Si	1	5 ED	21.07.05	ED. En Zona de Ensanche.	1	A	30-04-80		1245/1979		
1.5.21.06	21 Fuente Álamo	6	45	Si	146	148	3	Si	1	5 ED	21.07.06	ED. En Balsapintada.	1	A	30-06-80	En el MA no consta ninguna fecha de AD.	1389/1980		
1.5.21.07	21 Fuente Álamo	6	45	Si	149	161	13	Si	1	5 ED	21.07.07	ED. En el núcleo de la población.	1	A	30-06-80		1402/1980		
1.7.21.01	21 Fuente Álamo	6	52 y 53	Si	1	54	54	Si	1	7 OV	21.10.01	Escrito sobre PP. En Término Municipal de Fuente Álamo.	1	A			?		
1.7.21.02	21 Fuente Álamo	6	53	Si	55	108	54	Si	2	7 OV	21.10.02	Escrito sobre Proyecto de Ejecución de Urbanización Fase "A" en Fuente Álamo.	1	A			?		

Nº Exp.	Nº Municipio	Caja	Rollo S.	T.A.	Inicio T.A.	Fin T.A.	Nº Tarj.A.	Micro fichas	Nº. Microf	Categ	Código	Denominación	Estado	Fecha	Expedientes relacionados.	Notas	Nº Exp. Menú Aplic.	Nº Arch Central	Falta
3.1.22.06	22 Jumilla									1 PG	22.01.01	P.G. De Ordenación Urbana de Jumilla.	3	T	1.1.22.07	Según MA se ha de tratar de exp., posteriores al 524/73 P.G.O.U Jumilla con AD: Exp. nº 807/1976. Proyecto de Modificación del P.G.O.U, DN el 21/02/77. Exp. nº 1.127/1979. Proyecto de Modificación del P.G.O.U, DN el 25/05/79.	524/1973; 807/1976		Si
1.1.22.07	22 Jumilla	1	3	Si	473	570	98	Si	4	1 PG	22.01.02	P.G.O.U. de Jumilla.	1	A	01-02-74	Redactado por Demetrio Ortuño Yáñez. Según fichas previas al MA, la CPU acordó el 3/02/75: 1º). Modificar el Plan en la zona de Sta. Ana. 2º). Modificar alturas en diversas zonas. 3º). Modificar alineaciones en C/ Pósito (ex. a parte con el nº609). Entre los planos se encuentra el Plano de Alineaciones de la C/ Pósito.	524/1973		
1.3.22.1	22 Jumilla	3	21	Si	1.719	1.763	45	Si	2	3 PP	22.04.01	PP. "Santa Ana".	1	A	21-02-77		728/1975		
1.5.22.01	22 Jumilla	6	45	Si	162	163	2	Si	1	5 ED	22.07.01	ED. Alineación Ronda Oeste.	1	A	13-06-76		743/1976		
1.5.22.02	22 Jumilla	6	45	Si	164	173	10	Si	1	5 ED	22.07.02	ED. En C/ General Moscardó, Ramón y Cajal, Cánovas del Castillo y Aljibico.	1	A	19-12-79		1204/1979		
22.10.01	22 Jumilla			No				Si	1	Esc.	22.10.01	Instancia del Ayuntamiento sobre ampliación de la zona edificable en el "Monte de Santa Ana".			19-09-64	No consta resolución. Existe informe de la D.G de Montes, Caza y Pesca Fluvial remitiendo competencias a la Delegación Provincial del Ministerio de la Vivienda en Murcia el 17/09/64.		1.289	
22.10.02	22 Jumilla			No				Si	1	Esc.	22.10.02	Escrito de D.Aurelio Cutillas Navarro oponiéndose a la ubicación del Colegio Nacional que proyecta construir el Ayuntamiento.			27-10-69	El 24/10/69, la DG de Vivienda emite escrito notificando al interesado traslado del expediente a la Delegación Provincial para que resuelva la CPU.		4.258	
22.10.03	22 Jumilla			No				Si	1	Esc.	22.10.03	Cesión gratuita por el Ayuntamiento al Ministerio de Agricultura para construcción de un Centro de Capacitación Agraria.			17-08-74	El 14/08/74, el DG de Urbanismo, devuelve la documentación recibida por tratarse de un documento cuyo informe resulta innecesario.		9.548	

Nº Exp.	Nº Municipio	Caja	Rollo S.	T.A.	Inicio T.A.	Fin T.A.	Nº Tarj.A.	Micro fichas	Nº. Microf	Categ	Código	Denominación	Estado	Fecha	Expedientes relacionados.	Notas	Nº Exp. Menú Apic.	Nº Arch Central	Falta			
1.4.23.08	23	Librilla	6	43	Si	204	230	27	Si	1	4	DSU	23.03.01	Delimitación de Suelo Urbano de Librilla.	1	A				840-VIII/82		

Nº Exp.	Nº Municipio	Caja	Rollo S.	T.A.	Inicio T.A.	Fin T.A.	Nº Tarj.A.	Micro fichas	Nº. Microf	Categ	Código	Denominación	Estado	Fecha	Expedientes relacionados.	Notas	Nº Exp. Menú Aplic.	Nº Arch Central	Falta	
3.1.24.07	24 Lorca	7	49 y 50	Si	260	419	160	Si	5	1 PG	24.01.01	PG. de Ordenación Urbana de Lorca. (Revisión-adaptación del P.G.O.U)	3	T		Según MA: Exp. nº 1194/1979. Revisión del P.G.O.U.	1194/1979			
1.1.24.08	24 Lorca	1	3 y 4	Si	571	616	46	Si	1	1 PG	24.01.02	P.G.O.U. de Lorca.	1	A	21-02-67	24.01.02	Redactado por Jerónimo Onrubia Gila. Según fichas previas al MA, existe expediente 280 del PG de Lorca-Planes Parciales, sin especificar el año de apertura exp. En las TA existe documentación del "PP. Ovalo" de diciembre del 66, del "PP. La Isla" de Mayo 70 y "PU de terrenos propiedad de Dº. Pilar Soubrier Zarandona" de Abril del 68. Mirar (exp.24.01.02. del AC).	280/...		
24.01.02	24 Lorca	9	56 y 57	Si	1	115	115	Si	3	1 P.G.	24.01.02	Plan General de Ordenación de Lorca.	1	A	21-02-67	1.1.24.8	Coincide con el nº exp. 1.1.24.8. Se incluye levantamiento de la "Finca de Cala Blanca".	280/...	1.068	
24.01.03	24 Lorca	9	57	Si	1	15	15	Si	1	1 P.G.	24.01.03	Proyecto de Modif. Y Delimitación del P.G. Relativo al cruce viario Ctra. C-3211.	2	D	05-12-73		?	9.018		
24.01.04	24 Lorca			No				Si	1	1 P.G.	24.01.04	Solicitud de autorización para la Revisión del PG.	1	A	22-12-75		?	10.960		
24.01.05	24 Lorca									1 P.G.	24.01.05	Información Urbanística de la Revisión y adaptación del P.G.	3	T	23-11-79		1194/1979	14.501	Si	
24.01.06	24 Lorca	9	57	Si	1	5	5	Si	2	1 P.G.	24.01.06	Modificación P.G. Referente al Poligono Industrial.	1	A	11-08-82		1873/1982	15.664		
1.3.24.2	24 Lorca	3	21	Si	1.764	1.768	5	Si	1	3 PP	24.04.01	PP. Ovalo de Santa Paula.	1	A	29-01-71		280/1970			
24.04.02	24 Lorca	9	57	Si	1	9	9	Si	2	3 P.P	24.04.02	PP. Y PU. "Huerto de Frías".	2	D	07-05-71	24.09.01; 24.09.02; 1.3.24.4	Código del PU (24.08.01). Según fichas previas al MA, el 7/5/71, fue denegado por OM. Los promotores interponen recursos de reposición. Se da audiencia al Aytº. en el recurso sin que alegue nada, lo que se comunica a la Subdirección con fecha 22/9/71. Con fecha 22/4/72 se remite a Madrid informe técnico municipal.	317/1971	5.892	
24.04.03	24 Lorca	9	57	Si	1	5	5	Si	1	3 P.P	24.04.03	PP. "La Isla".	2	D	07-05-71	24.04.05; 1.3.24.1	Según fichas previas al MA, el PP fue aprobado por OM el 17/04/72. (Mirar exp. 323 del MA).	318/1971	5.893	
24.04.04	24 Lorca	9	57	Si	1	11	11	Si	1	3 P.P	24.04.04	PP. de Ordenación de Volúmenes de la Alberda.	2	D	29-02-72		Según fichas previas al MA, el PP fue denegado por OM el 13/03/72.	378/1972	6.960	
1.3.24.1	24 Lorca									3 PP	24.04.05	PP. Y PU. "La Isla".	1	A	17-04-72	24.04.05; 24.04.03	Existen dos exp. (éste y el 24.04.05) con el mismo código. Código del PU (24.08.02).	318/1971 323/1971		Si
24.04.05	24 Lorca	9	57	Si	1	5	5	Si	1	3 P.P	24.04.05	PP. Y PU. "La Isla".	1	A	17-04-72	24.04.03; 1.3.24.1	Existen dos exp. (éste y el 1.3.24.1) con el mismo código. Código del PU (24.08.02)	318/1971	7.101	
1.3.24.4	24 Lorca			No				Si	1	3 PP	24.04.06	PP. Y PU. "El Huerto".	1	A	04-05-73	024.04.02 24.04.02	Código del PU (24.08.03). Parece coincidir con el exp. nº 24.04.02.	317/1971		
1.3.24.3	24 Lorca	3	21	Si	1.769	1.788	20	Si	1	3 PP	24.04.07	PP. "La Viña".	1	A	29-05-77		171/...			
24.06.01	24 Lorca			No				Si	1	3 P.E.	24.06.01	P.E. Acceso desde el Camino de Villacipesa a la C.N.-340.	3	T	12-02-71		Según fichas previas al MA, el proyecto fue aprobado el 14/05/71.	295/1971	5.621	
24.06.02	24 Lorca			No				Si	1	3 P.E.	24.06.02	P.E. Villacastillo. La Hoya.	2	D	01-08-73		?	9.985		
3.5.24.01	24 Lorca	7	52	Si	35	43	9	Si	1	5 ED	24.07.01	ED. Edificio San Cristóbal.	3	T	27-02-78		Se informan reparos.	941/1977		
1.5.24.01	24 Lorca	6	45	Si	174	191	18	Si	1	5 ED	24.07.02	ED. Gran Centro Residencial Santa Clara.	1	A	28-07-78			984/1978		
1.5.24.02	24 Lorca	6	45	Si	193	200	8	Si	1	5 ED	24.07.03	ED. Ovalo de Santa Paula.	1	A	28-07-78			985/1978		
1.5.24.03	24 Lorca	6	45	Si	201	204	4	Si	1	5 ED	24.07.04	ED. Castillo de Lorca.	1	A	28-07-78			986/1978		
1.5.24.04	24 Lorca	6	45	Si	205	210	6	Si	1	5 ED	24.07.05	ED. Promotor Bertrand, C.A.	1	A	28-07-78		En el MA no tiene nombre, aunque coincide la fecha de AD.	994/1978		

Nº Exp.	Nº Municipio	Caja	Rollo S.	T.A.	Inicio T.A.	Fin T.A.	Nº Tarj.A.	Micro fichas	Nº. Microf	Categ	Código	Denominación	Estado	Fecha	Expedientes relacionados.	Notas	Nº Exp. Menú Aplic.	Nº Arch Central	Falta
24.09.01	24 Lorca	9	57	Si	1	5	5	Si	1	Rec.	24.09.01	Recurso de Reposición de Dª. Carmen Ros D'Alberto y otros contra la O.M. 07-05-71 (Huerto Frías).	2	D	28-04-73			8.199	
24.09.02	24 Lorca			No				Si	1	Rec.	24.09.02	Recurso de Reposición de D. Alberto Frías Albert contra O.M. 05-12-73 sobre P.G. Y PP. Huerto de Frías.	3	T	01-03-82			15.525	
24.10.01	24 Lorca			No				Si	1	Esc.	24.10.01	Informe del Arquitecto Municipal sobre Construcción de edificios de 12 plantas.	3	T	20-07-71			6.204	
24.10.02	24 Lorca			No				Si	1	Esc.	24.10.02	Escrito de D. Domingo Santos Pelegrin interesándose por el Plan de Urbanización Sutullena.			24-01-72			6.729	

Nº Exp.	Nº Municipio	Caja	Rollo S.	T.A.	Inicio T.A.	Fin T.A.	Nº Tarj.A.	Micro fichas	Nº. Microf	Categ	Código	Denominación	Estado	Fecha	Expedientes relacionados.	Notas	Nº Exp. Menú Aplic.	Nº Arch Central	Falta	
1.1.26.09	26 Mazarrón	1	4	Sí	617	768	152	Sí	8	1 PG	26.01.01	P.G.O.U. de Mazarrón.	1	A	21-02-77	Redactado por Demetrio Ortuño Yáñez. Existen en las TA 761-768 "Esquemas de ámbitos de Mazarrón". En el acuerdo de la CPU publicado en el BOP el 21/2/77 se AD excepto apartado 6º, alineación C/ Virgen de la Fuensanta y el último apartado sobre legalización de edificios en C/ Progreso.	576/1974			
1.3.26.1	26 Mazarrón	3	21 y 22	Sí	1.789	1.946	158	Sí	2	3 PP	26.04.01	PP. Punta Bela.	1	A	15-10-65		30/...			
1.3.26.2	26 Mazarrón	3	22	Sí	1.947	1.996	50	Sí	2	3 PP	26.04.02	PP. Y PU. Mar Azul o Playa Sol.	1	A	11-01-67	También consta 19/12/77.Código del PU (26.08.6)	96/...			
1.3.26.3	26 Mazarrón	3	23	Sí	1.997	2.127	131	Sí	2	3 PP	26.04.04	PP. Y PU. La "Cumbre".	1	A	01-02-74	1.3.26.5; 1.3.26.4	También consta 31/10/68.Código del PU (26.08.7). Aprobado condicionado a Decreto de Infraestructuras.	130/1973 373/1973		
1.3.26.4	26 Mazarrón	3	23	Sí	2.128	2.160	33	Sí	1	3 PP	26.04.05	PP. Ampliación de Delimitación de "La Cumbre".	1	A	03-05-74	1.3.26.5; 1.3.26.3		373/1973		
1.3.26.9	26 Mazarrón	3	24	Sí	2.327	2.364	38	Sí	2	3 PP	26.04.06	PP. "Playasol 2".	1	A	15-10-76	1.3.26.10	Según fichas previas MA, el 29/07/74 se resuelve no aprobar hasta tanto no lo esté el PP de Mazarrón. El 15/10/76 la CPU acuerda AD.	558/1974		
1.3.26.11	26 Mazarrón	4	25	Sí	2.395	2.442	48	Sí	1	3 PP	26.04.07	PP. Y PU. "El Rihuete".	1	A	20-12-76		Código del PU (26.08.8)	786/1976		
1.3.26.12	26 Mazarrón	4	25	Sí	2.443	2.462	20	Sí	1	3 PP	26.04.08	PP. Y PU. "Casasol".	1	A	21-02-77		Código del PU (26.08.9)	787/1976		
1.3.26.14	26 Mazarrón	4	25	Sí	2.483	2.510	28	Sí	1	3 PP	26.04.09	PP. PU. Urb. Colonia Rural Rusticana.	1	A	22-07-77		Según fichas previas al MA el 20/10/78 se AD el PU.Código del PU (26.08.10)	830/1976		
2.3.26.01	26 Mazarrón			No				Sí	2	3 PP	26.04.10	PP. y PU. "Isla de Paco".	2	D	29-09-78	026.09.01; 26.09.04; 026.09.06	Código del PU (26.08.11)	975/1978		
2.3.26.02	26 Mazarrón	7	47	Sí	221	281	61	Sí	1	3 PP	26.04.11	PP. Ermita del Saladillo.	2	D	29-09-78		Existe exp. 78/1999 "PP. El Saladillo. Sectores B,C,D,F del área A05-7" AD del Ayunt. 25/01/01.	1072/1979		
1.3.26.17	26 Mazarrón	4	26	Sí	2.624	2.677	54	Sí	3	3 PP	26.04.12	PP y PU. "Finca Susana".	1	A	04-10-79		Código del PU (26.08.12)	1171/1979		
1.3.26.18	26 Mazarrón									3 PP	26.04.13	PP. Cuatro Plumas.	1	A	04-10-79			1173/1979		Sí
1.3.26.15	26 Mazarrón	4	25	Sí	2.511	2.529	19	Sí	2	3 PP	26.04.14	PP. Y PU. " El Alcolar".	1	A	14-02-80		Código del PU (26.08.13)	976/1978		
1.3.26.16	26 Mazarrón	4	25 y 26	Sí	2.530	2.623	94	Sí	3	3 PP	26.04.15	PP. Y PU. Urbanización "Volamar".	1	A	30-04-80	026.09.06	Código del PU (26.08.14)	977/1978		
26.06.01	26 Mazarrón	9	57	Sí	1	49	49	Sí	1	3 P.E.	26.06.01	P.E. De Declaración de C.I.Turístico "El Alamillo".	1	A	18-03-68			?	2.025	
26.06.02	26 Mazarrón			No				Sí	1	3 P.E.	26.06.02	P.E. Plaza de Abastos y Lonja con Modificación interior del casco de la población.	3	T	23-05-69			?	3.984	
2.5.26.01	26 Mazarrón							Sí	2	5 ED	26.07.01	ED. Virgen de la Fuensanta del Puerto.	2	D			Según fichas previas al MA, el ED para ordenación de volúmenes en calles (A) y S.Ginés en Puerto de Mazarrón (promovido por VIFUSA) fue visto por CPU el 24/10/77 acordando devolverlos al Ayuntamiento.	896/1977		
1.5.26.01	26 Mazarrón	6	45	Sí	211	214	4	Sí	1	5 ED	26.07.02	ED. Alineación C/ San Ginés, Las Torres y Plaza de Mar.	1	A	15-10-76			802/1976		
1.5.26.02	26 Mazarrón	6	45	Sí	215	216	2	Sí	1	5 ED	26.07.03	ED. Prolongación C/ Viriato.	1	A	22-07-77		Según MA la AD es el 21/02/77.	819/1976		
1.5.26.03	26 Mazarrón	6	45	Sí	217	217	1	Sí	1	5 ED	26.07.04	ED. Alineación C/ Pelayo, sin nombre, Montañica y C/ Recalcados.	1	A	24-10-77			865/1977		
1.5.26.04	26 Mazarrón	6	45	Sí	218	218	1	Sí	1	5 ED	26.07.05	ED. Calles "A", Sta. Maria, Carrasco y Plaza resultante de confluencia.	1	A	24-10-77			866/1977		

Nº Exp.	Nº Municipio	Caja	Rollo S.	T.A.	Inicio T.A.	Fin T.A.	Nº Tarj.A.	Micro fichas	Nº. Microf	Categ	Código	Denominación	Estado	Fecha	Expedientes relacionados.	Notas	Nº Exp. Menú Aplic.	Nº Arch Central	Falta
1.5.26.05	26 Mazarrón									5 ED	26.07.06	ED. Alineación C/ San Antonio y Gómez Jadana.	1 A	24-10-77			871/1977		Si
1.5.26.06	26 Mazarrón	6	45	Si	219	219	1	Si	1	5 ED	26.07.07	ED. De Ordenación Volúmenes en calles "A" y San Ginés.	1 A	24-10-77	26.09.05		896/1977		
1.5.26.07	26 Mazarrón	6	45	Si	220	237	18	Si	1	5 ED	26.07.08	ED. Ordenación de Volúmenes en Zonas "D". (El Riguete). Puerto de Mazarrón.	1 A	24-10-77			898/1977		
1.5.26.08	26 Mazarrón	6	45	Si	238	238	1	Si	1	5 ED	26.07.09	ED. Alineación C/García Alix.	1 A	27-02-78			943/1977		
1.5.26.09	26 Mazarrón	6	45	Si	239	242	4	Si	1	5 ED	26.07.10	ED. En Zonas "C" y "D". (El Riguete).	1 A	23-02-79		Según MA la AD es el 23/03/79.	1060/1978		
1.5.26.10	26 Mazarrón	6	45	Si	243	245	3	Si	1	5 ED	26.07.11	manzana sita entre Avda. José Antonio. C/ Fundación, C/ S. José y C/ Rambla.	1 A	25-05-79			1135/1979		
3.5.26.01	26 Mazarrón									5 ED	26.07.12	ED. Ctra. de la Isla de Bolnuevo, margen derecha.	3 T	25-05-79		Se informan reparos.	1136/1979		Si
1.5.26.11	26 Mazarrón	6	45	Si	246	253	8	Si	1	5 ED	26.07.13	ED. Apertura calle señalamiento dirección, rasantes y ordenación de volúmenes.	1 A	30-04-80			1273/1979		
1.3.26.7	26 Mazarrón			No				Si	2	3 PU	26.08.01	PU. Bahía.	1 A	01-07-76	1.3.26.6; 1.3.26.8		775/1976		
1.3.26.13	26 Mazarrón	4	25	Si	2.463	2.482	20	Si	1	3 PU	26.08.02	PU. Barrio "La Molineta".	1 A	15-10-76			?		
1.3.26.6	26 Mazarrón	3	24	Si	2.181	2.220	40	Si	1	3 PP	26.08.03	PP. Bahía 2ª. Fase.	1 A	27-06-73	1.3.26.7; 1.3.26.8		492/1973		
1.3.26.10	26 Mazarrón	3	24 y 25	Si	2.365	2.394	30	Si	1	3 PU	26.08.03	PU. "Playasol 2".	1 A	09-05-78	1.3.26.9		957/1978		
1.3.26.5	26 Mazarrón	3	23	Si	2.161	2.180	20	Si	1	3 PU	26.08.04	PU. 2ª Fase "La Cumbre".	1 A	25-05-79	1.3.26.5; 1.3.26.4	Según fichas previas al MA, aprobado excepto plano de parcelario.	1138/1979		
1.3.26.8	26 Mazarrón	3	24	Si	2.221	2.326	106	Si	14	3 PU	26.08.05	PU. 2ª Fase. Bahía.	1 A	30-06-80	1.3.26.6; 1.3.26.7		1406/1980		
26.09.01	26 Mazarrón			No				Si	2	Rec.	26.09.01	Recurso de Alzada de D. Mariano Yugera Cirao contra acuerdo C.P.U. 26-09-78 denegatorio PP. Y PU. "Isla Paco".	2 D	07-06-79				13.747	
26.09.02	26 Mazarrón			No				Si	1	Rec.	26.09.02	Seis recursos de alzada de D. Mariano Yugera Guirao sobre visado urbanístico de 6 proyectos de vivienda.	2 D	24-09-79				13.944	
26.09.03	26 Mazarrón			No				Si	1	Rec.	26.09.03	Recurso de alzada del Ayuntamiento contra acuerdo de la C.P.U de 24-10-77 denegatoria del Proyecto de Alineación de la C/ Virgen de la Fuensanta del Puerto de Mazarrón.	2 D	16-01-80	26.01.01	D. Antonio Meseguer Blaya pide se tenga personado y ser parte en el Recurso de Alzada interpuesto por el Ayuntamiento de Mazarrón contra CPU 24/10/77.	892/77	14.290	
26.09.04	26 Mazarrón			No				Si	1	Rec.	26.09.04	Recurso de reposición de D. Mariano Yuguera Guirao sobre O.M. 7-06-79 resolutoria de alzada desestimando la aprobación del PP. Isla de Paco.	2 D	11-06-80				14.638	
26.09.05	26 Mazarrón			No				Si	1	Rec.	26.09.05	Recurso de alzada del Ayuntamiento contra acuerdo CPU 24-10-77 por el que se devuelve el ED de Volúmenes Calle A y San Ginés.	1 A	05-03-81				15.014	
26.09.06	26 Mazarrón			No				Si	1	Rec.	26.09.06	Recurso de alzada del Grupo Económico del Mediterráneo contra Acuerdo del Ayuntamiento 10-11-78 que considero aprobado por silencio los PP. Isla de Paco y Volamar.	2 D	01-11-81				15.229	
26.10.01	26 Mazarrón			No				Si	1	Esc.	26.10.01	Denuncia de D. Melchor Caparroso Jerez sobre construcción de un edificio o torre.		12-11-71				6.639	

Nº Exp.	Nº Municipio	Caja	Rollo S.	T.A.	Inicio T.A.	Fin T.A.	Nº Tarj.A.	Micro fichas	Nº. Microf	Categ	Código	Denominación	Estado	Fecha	Expedientes relacionados.	Notas	Nº Exp. Menú Aplic.	Nº Arch Central	Falta	
1.1.27.10	27 Molina de Segura	1	5	Si	769	802	34	Si	4	1 PG	27.01.01	P.G.O.U. de Molina de Segura.	1	A	24-12-73	27.09.01	Redactado por José A. Reyero Fadrique. La CPU aprueba el PG el 26/11/73 y se publica BOP 24/12/73. Planos sellados por Ministerio de la Vivienda. Entre otros documentos, las microfichas incluyen Ordenanza complementaria del PG "Callejero de Molina de Segura" (exp. 627/1975) publicado BOP el 21/05/75. Existe Recurso de alzada contra acuerdo de la CPU de 24/12/73 aprobatorio de PG denegada por resolución el 14/06/74.	509/1973		
1.3.27.1	27 Molina de Segura	4	26,27,28,29 y 30	Si	2.678	3.358	681	Si	29	3 PP	27.04.01	PP, PU y Modificación de "Los Marzos" y "El Montañal".	1	A	31-07-73		El 31/7/73 se aprueba el PP "Los Marzos". El 07/11/74, AD del PP "El Montañal" (567/1974) El Proyecto de Modificación de los PP Los Marzos y El Montañal (exp. 909/1977) se aprobó el 24/10/77. Código del PU (27.08.02). Exp. N° 1011/1978 del PU de los dos PP, se acuerda reparos el 20/10/78. El 4/7/79 se dió por enterada de la presentación de proyectos de accesos.	503/Marz 567/Mon1 011/78		
1.3.27.2	27 Molina de Segura									3 PP	27.04.02	PP. Y PU. "Los Conejos".	1	A	24-04-75		Código del PU (27.08.3). El PU aprobado por CPU el 21/2/77.	561/1964		Si
2.3.27.01	27 Molina de Segura	7	47	Si	282	296	15	Si	1	3 PP	27.04.03	PP. San Antonio.	2	D	27-10-75		Existen dos exp. que pueden relacionarse el 1040/78, MPG. Barrio de San Antonio y el 1820/82 PP. Barrio de San Antonio.	695/1975		
1.3.27.4	27 Molina de Segura	4	30	Si	3.433	3.446	14	Si	1	3 PP	27.04.04	PP. El Sifón.	1	A	01-07-76	3.5.27.1		677/1975		
1.3.27.3	27 Molina de Segura	4	30	Si	3.359	3.432	74	Si	1	3 PP	27.04.05	PP. Industrial La Serreta.	1	A	20-12-76			672/1975		
2.3.27.02	27 Molina de Segura	7	47	Si	297	310	14	Si	1	3 PP	27.04.06	PP. La Polvorista de SERCAM, S.L.	2	D	19-12-77	1.3.27.13; 3.3.27.02; 3.3.27.04	Estudiadas las fichas de los antiguos expedientes, previas a la realización del MA se encuentra exp. 810(sin año de ref.) siendo Promotor SERCAM SL cuyo acuerdo fue denegado. Exp. 821/1976. Avance PP "La Polvorista". Angel Hernández Sanz. CCPU informa con reparos el 21/02/77. Exp. 967/1978. PPI "La Polvorista" Margen Izquierda. AD el 30/06/80. Posteriores Modificaciones exp. 64/1991 y PERIs.	810/...		
1.3.27.9	27 Molina de Segura	4	31	Si	3.639	3.641	3	Si	1	3 PP	27.04.07	PP. Calificación de Suelo Urbano Barrio de Fátima y San Antonio.	1	A	27-02-78			964/1978		
1.3.27.11	27 Molina de Segura	4	31 y 32	Si	3.642	3.762	121	Si	3	3 PP	27.04.08	PP. La Alcayna.	1	A	09-05-78			1175/79		
1.3.27.5	27 Molina de Segura	4	30	Si	3.447	3.483	37	Si	1	3 PP	27.04.09	PP y PU. Bernal Carbonell.	1	A	03-11-78		Código del PU (27.08.4).	742/1975		
1.3.27.7	27 Molina de Segura	4	30 y 31	Si	3.524	3.602	79	Si	2	3 PP	27.04.10	PP. El Chorrico.	1	A	04-10-79		Según fichas previas al MA se trata de una Modif. PG y PP "El Chorrico".	801/1976		
1.3.27.14	27 Molina de Segura	4	33	Si	3.913	3.964	52	Si	2	3 PP	27.04.11	PP. Lo Piqueras.	1	A	13-11-79			119/1979		
1.3.27.10	27 Molina de Segura			No				Si	1	3 PP	27.04.12	PP. Zona Nordeste. (Polideportivo Municipal).	1	A				965/1978		
3.3.27.02	27 Molina de Segura						1	Si	1	3 P.P	27.04.13	PP. La Polvorista. Avance.	3	T		1.3.27.13; 2.3.27.02; 3.3.27.04	No se encuentran las TA. Según fichas previas al MA, el 21/02/77, la CPU acordó a no aprobación por reparos.	821/1976		Si

Nº Exp.	Nº Municipio	Caja	Rollo S.	T.A.	Inicio T.A.	Fin T.A.	Nº Tarj.A.	Micro fichas	Nº. Microf	Categ	Código	Denominación	Estado	Fecha	Expedientes relacionados.	Notas	Nº Exp. Menú Aplic.	Nº Arch Central	Falta	
3.3.27.04	27 Molina de Segura	7	52	Si	295	315	21	Si	1	3 P.P	27.04.14	PP. "La Polvorista".	3	T	1.3.27.13; 2.3.27.02; 3.3.27.02	Parece responder al PPI "La Polvorista" margen derecha, no constando acuerdo en el MA.	1380/80			
3.3.27.01	27 Molina de Segura	7	52	Si	280	294	15	Si	1	3 P.P	27.04.15	PP. "Las Toscas".	3	T		Según fichas previas al MA, el 7/11/74, la CPU acordó no aprobar hasta tanto no se subsanen deficiencias apuntadas al Plan.	578/1974			
1.3.27.13	27 Molina de Segura	4	32	Si	3.873	3.912	40	Si	1	3 PP	27.04.16	PP. "La Polvorista".	1	A	30-06-80	2.3.27.02; 3.3.27.02; 3.3.27.04		967/1978		
1.3.27.15	27 Molina de Segura	4	33	Si	3.965	4.027	63	Si	1	3 PP	27.04.17	PP. El Panderón.	1	A	18-09-80			?		
3.3.27.03	27 Molina de Segura									3 P.P	27.04.18	PP. Los Valientes.	3	T		Según las fichas previas al MA, el 23/03/79, la CPU acordó dejar en suspenso para subsanar en 6 meses la Modificación del PG y el PP "Los Valientes".	1041/78		Si	
1.3.27.6	27 Molina de Segura	4	30	Si	3.484	3.523	40	Si	3	3 PE	27.06.01	PE. Para instalar Parque Municipal.	1	A	22-07-77		785/1976			
1.3.27.8	27 Molina de Segura	4	31	Si	3.603	3.638	36	Si	2	3 PE	27.06.02	PE. Huerto Capote.	1	A	09-05-78		952/1977			
3.5.27.01	27 Molina de Segura	7	52	Si	47	74	28	Si	1	5 ED	27.07.01	ED. "El Sifón".	3	T		Según fichas previas al MA, puede tratarse del "ED en el Plan Parcial El Sifón" que fue visto por la CPU el 25/05/79 acordando dejar sobre la mesa.	1139/79			
2.5.27.01	27 Molina de Segura	7	48	Si	13	14	2	Si	1	5 ED	27.07.02	ED. C/Manolete.	2	D	01-07-76		774/1976			
2.5.27.02	27 Molina de Segura									5 ED	27.07.03	ED. Huerto Capote.	2	D	15-10-76		795/1976		Si	
2.5.27.03	27 Molina de Segura	7	48	Si	15	16	2	Si	1	5 ED	27.07.04	ED. Prolongación C/ Rambla.	2	D	21-02-77		832/1977			
2.5.27.04	27 Molina de Segura	7	48	Si	17	18	2	Si	1	5 ED	27.07.05	ED. Condiciones de calificación entre desvío Ctra. Madrid-Cartagena, Avda. Primo de Rivera y Vereda de la Huerta.	2	D	21-02-77	Posteriormente aprobado en exp. 1.5.27.1 (Exp. nº 936/1977).	834/1977			
1.5.27.01	27 Molina de Segura	6	45	Si	254	258	5	Si	1	5 ED	27.07.06	ED. Alineaciones de una manzana en Primo de Rivera, Vereda de la Huerta y desvío de la Ctra. Nacional 301.	1	A	27-02-77		936/1977			
2.5.27.05	27 Molina de Segura	7	48	Si	19	20	2	Si	1	5 ED	27.07.07	ED. De trazado viario y ordenación de manzanas en el Bº del Carmen.	2	D	22-07-77		?			
2.5.27.06	27 Molina de Segura	7	48	Si	21	24	4	Si	1	5 ED	27.07.08	ED. En C/ Sta. Teresa. Modificación PG.	2	D	19-12-77		908/1977			
2.5.27.07	27 Molina de Segura							Si	1	5 ED	27.07.09	ED. C/ Privada entre San Isidro y Caridad del Bº de San Antonio.	2	D	30-11-79	No se encuentran las tarjetas.	?		Si	
1.3.27.12	27 Molina de Segura	4	32	Si	3.763	3.872	110	Si	3	3 PU	27.08.01	PU. La Alcayna.	1	A	04-07-79		117/1979			
27.09.01	27 Molina de Segura	9	57	Si	1	24	24	Si	1	Rec.	27.09.01	Recurso de alzada de D. José Mº Torralba Goicoechea en nombre de herederos de la Condesa de Heredia contra acuerdo de la C.P.U publicado en BOP el 24-12-73 aprobatorio del P.G.	2	D	14-06-74	1.1.27.10	Se declara inadmisibile el recurso. Entre los fotogramas aparece documentación del PP "A" con fecha del 8/05/74.		9.451	
27.09.02	27 Molina de Segura			No				Si	1	Rec.	27.09.02	Recurso de alzada de D. Francisco Gutiérrez contra acuerdo de la CPU 4-07-79 aprobatorio del PU. La Alcayna.	3	T	12-08-81			15.098		
27.09.03	27 Molina de Segura			No				Si	1	Rec.	27.09.03	Recurso de alzada interpuesto por D. Emilio González Hermangil contra acuerdo de C.P.U. 4-07-79 aprobatorio del PU. La Alcayna.	2	D	12-08-81			15.099		

Nº Exp.	Nº Municipio	Caja	Rollo S.	T.A.	Inicio T.A.	Fin T.A.	Nº Tarj.A.	Micro fichas	Nº. Microf	Categ	Código	Denominación	Estado	Fecha	Expedientes relacionados.	Notas	Nº Exp. Menú Aplic.	Nº Arch Central	Falta
27.09.04	27 Molina de Segura			No				Si	1	Rec.	27.09.04	Recurso de alzada interpuesto por D. José Gil Moreno contra acuerdo C.P.U 27-02-78 sobre limitación de altura a 15m de una manzana de C/Gral. Primo de Rivera, Ctra. N-301.	3	T	01-07-82			15.633	
27.09.05	27 Molina de Segura			No				Si	1	Rec.	27.09.05	Recurso de alzada interpuesto por D. Manuel Pereda Pozo contra acuerdos de la C.P.U. 13-11-79 aprobatorio de modificación P.G. Y P.P. Piqueras.	2	D	10-07-81			15.129	
27.09.06	27 Molina de Segura			No				Si	1	Rec.	27.09.06	Recurso de alzada interpuesto por D. Enrique Gorde Garcia contra acuerdo de la CPU 9-03-78 aprobatorio de la modificación P.G. Y P.P. La Alcayna.	3	T	01-07-82			15.637	
27.10.01	27 Molina de Segura			No				Si	1	Esc.	27.10.01	Solicitud de Modificación Zona Verde para Cementerio Municipal.	1	A	11-03-76			11.000	
27.10.02	27 Molina de Segura			No				Si	1	Esc.	27.10.02	Cesión de terrenos por el Ayuntamiento al M.E., y C., para Centro de Formación Profesional.	1	A	30-07-77			12.317	
1.7.27.01	27 Molina de Segura	6	53	Si	109	149	41	Si	1	7	OV	27.10.03	Escrito sobre PP y Modificación del PG. en "Los Valientes".	1	A				

Nº Exp.	Nº Municipio	Caja	Rollo S.	T.A.	Inicio T.A.	Fin T.A.	Nº Tarj.A.	Micro fichas	Nº. Microf	Categ	Código	Denominación	Estado	Fecha	Expedientes relacionados.	Notas	Nº Exp. Menú Aplic.	Nº Arch Central	Falta	
1.4.28.09	28 Moratalla	6	43	Si	231	262	32	Si	2	4	DSU	28.03.01	Delimitación de Suelo Urbano de Moratalla.	1	A	24-10-77	Según ficha previa al MA la CPU acordó su aprobación el 23/03/79. Con anterioridad la CPU acordó no aprobar este proyecto en varias ocasiones por reparos con fechas 24/10/77, 27/02/78 y 20/10/78.	872/1977		
1.5.28.01	28 Moratalla	6	45 y 46	Si	259	268	10	Si	1	5	ED	28.07.01	ED. Promovido por D. Lucio Fernández Hervás.	1	A	20-10-78	Según MA la AD fue el 22/07/77.	842/1977		

Nº Exp.	Nº Municipio	Caja	Rollo S.	T.A.	Inicio T.A.	Fin T.A.	Nº Tarj.A.	Micro fichas	Nº. Microf	Categ	Código	Denominación	Estado	Fecha	Expedientes relacionados.	Notas	Nº Exp. Menú Aplic.	Nº Arch Central	Falta
1.1.29.11	29 Mula	1	5	Si	803	906	104	Si	5	1 PG	29.01.01	P.G.O.U. de Mula.	1	A	15-10-76	Redactado por Julián Plaza, Ramón Benito y José Egea. El 17/03/76 la CPU acuerda la AD con modificaciones y el 15/10/76 se acuerda la AD.	552/1974		

Nº Exp.	Nº Municipio	Caja	Rollo S.	T.A.	Inicio T.A.	Fin T.A.	Nº Tarj.A.	Micro fichas	Nº. Microf	Categ	Código	Denominación	Estado	Fecha	Expedientes relacionados.	Notas	Nº Exp. Menú Aplic.	Nº Arch Central	Falta
30.01.01	30 Murcia			No				Si	1	1 PG	30.01.01	P.G. De Ordenación Urbana de Murcia	1 A	10-07-61		El expediente no cuenta con documentación gráfica ni con memoria, tan sólo existe parte de la documentación de tramitación. Aprobación por OM 10/07/61 y publicación en el BOP 28/07/61. Existen escritos de dos recursos contenciosos administrativos interpuestos contra el Ayuntamiento y contra resolución de la Dirección General de Vivienda aprobatoria PG.	?	1.170	
30.01.02	30 Murcia			No				Si	1	1 PG	30.01.02	P. Comarcal de la Huerta de Murcia. (Adaptación a nuevos trazados viarios previamente a la aprobación por el Ministro de Vivienda).		21-01-66	00.00.01;	Solicitud de autorización para la adaptación del PG (AD 61) y del Plan Comarcal de la Huerta de Murcia (en ese momento pendiente de AD por la D.G de Urbanismo del Ministerio de la Vivienda) a los nuevos trazados de la Red Arterial redactados por Obras Públicas (D.G de Carreteras). El PO de la Huerta de Murcia se envía de nuevo al Ayuntamiento para adaptarlo los cambio de la red arterial para proseguir posteriormente con su tramitación. El PG puede adaptarse sin necesidad de ser revisado en su totalidad según lo dispuesto en el párrafo 1º del art.39 de la LS	?	1.427	
30.01.03	30 Murcia			No				Si	1	1 PG	30.01.03	Solicitud de autorización para la Revisión anticipada del P. Comarcal de la Huerta de Murcia y del PG (AD 61).	1 A	07-05-71	30.01.01; 00.00.01;	El 7/5/71 el Ministro de la Vivienda acuerda autorizar la revisión anticipada de PG (AD 10/07/61) y del P. Comarcal de la Huerta de Murcia (AD el 29/11/66) en lo que afecta al término municipal de la capital.	?	5.891	
30.01.04	30 Murcia			No				Si	1	1 PG	30.01.04	Modificación del texto de los Art.. 7 y 9 de las Ordenanzas Generales de Edificación del P.G.	1 A	30-06-72	1.3.30.9; 30.01.05; 30.10.09	Afectando a la forma en que se realizará la tira de cuerdas y al periodo de vigencia de las licencias de la edificación. Aparece documentación relacionada con el exp. 30.01.05 Modificación del PG de Ordenación en el Polígono de la Cuesta de la Magdalena. Aprobado por OM el 30/6/72.	467/1972	7.388	
30.01.05	30 Murcia	9	57	Si	1	14	14	Si	1	1 PG	30.01.05	Modif. de las Normas del P.G en el Polígono Cuesta de la Magdalena.	1 A	30-06-72	1.3.30.9; 30.01.04; 30.10.09	El "PP de Reforma Interior Cuesta de la Magdalena" fue aprobado por OM el 31/7/71, haciéndose la excepción expresa de la altura máxima de la edificación propuesta que se fijaba en 19 m, pero indicando la citada OM " Sin perjuicio de que pudiera tramitarse un nuevo exp. a este efecto, como modificación concreta del PG". Para modificar las condiciones de las alturas de la edificación respetando el volumen del PP se realiza este documento.	No consta	7.389	

Nº Exp.	Nº Municipio	Caja	Rollo S.	T.A.	Inicio T.A.	Fin T.A.	Nº Tarj.A.	Micro fichas	Nº. Microf	Categ	Código	Denominación	Estado	Fecha	Expedientes relacionados.	Notas	Nº Exp. Menú Aplic.	Nº Arch Central	Falta
30.01.06	30 Murcia	9	57	Si	1	84	84	Si	5	1 PG	30.01.06	Avance del P.G para su visado.	1	A	19-04-75	1.1.30.13.	?	10.214	
1.1.30.13	30 Murcia	1	6,7 y 8	Si	1.119	1.511	393	Si	31	1 PG	30.01.07	P.G.O.U. de Murcia.	1	A	22-07-77	030.01.07	888/1977	12.536	
1.1.30.13	30 Murcia	2	8,9 y10	Si	1.512	1.754	243	Si	0	1 PG	30.01.07	P.G.O.U. de Murcia.	1	A	22-07-77	030.01.07	888/1977	12.536	

Nº Exp.	Nº Municipio	Caja	Rollo S.	T.A.	Inicio T.A.	Fin T.A.	Nº Tarj.A.	Micro fichas	Nº. Microf	Categ	Código	Denominación	Estado	Fecha	Expedientes relacionados.	Notas	Nº Exp. Menú Aplic.	Nº Arch Central	Falta
1.1.30.13	30 Murcia	2	10	Si	1.755	1.874	120	Si	0	1 PG	30.01.07	Plan Comarcal de Ordenación de la Huerta de Murcia.	1 A	22-07-77	30.01.07; 00.00.01	Se incluyen en las TA de este expediente la misma documentación que la aportada en el 00.00.01 diferenciándose en el sello con el que cuentan los planos que en el caso del exp. 1.1.30.13 se aportan con el de la D.G de Urbanismo y en el otro con el sello del Ayuntamiento. En las microfichas del exp. 1.1.30.13 no se encuentran referencias sobre la aprobación de esta documentación.	888/1977	12.536	
30.01.07	30 Murcia	9	57	Si	1	105	105	Si	6	1 PG	30.01.07	P.G. De Ordenación Urbana de Murcia.	1 A	22-07-77	1.1.30.13.	Coincide con el Nº Exp. 1.1.30.13. Las TA contienen las Zonas de Normativa Homogéneas y Alineaciones de las pedanías del Término de Murcia. En los planos se indica que están realizados en Cumplimiento de la OM 16-02-79 y de la OM 27-12-77 (marzo 78). Las microfichas contienen Normas Urbanísticas, certificados del Ayuntamiento, publicaciones en el BOP, etc. Se trata de documentación complementaria del PG elaborada en cumplimiento de la OM 27/12/77.	888/1977	12.536	
30.01.08	30 Murcia			No				Si	1	1 PG	30.01.08	Ordenanza Municipal sobre edificación y uso del suelo, Modif. Del P.G.	1 A	27-12-77			889/1977	12.534	
30.01.09	30 Murcia			No				Si	1	1 PG	30.01.09	Modificación del P.G. en Zona de Santiago y Zairaiche.	3 T	19-11-80		Según fichas previas al MA, el 18/9/80, la Comisión acordó proponer a la Consejería su AD.	1509/1980	14.743	
30.01.10	30 Murcia			No				Si	1	1 PG	30.01.10	Modificación del P.G. En "Los Ramos".	3 T	30-05-81			1603/1980	15.072	
30.01.11	30 Murcia	9	57	Si	1	10	10	Si	1	1 PG	30.01.11	Modificación del P.G. Sobre alineación en C/ Buenos Aires de La Ñora.	1 A	18-11-81			128/1981	15.328	
30.01.12	30 Murcia			No				Si	1	1 PG	30.01.12	Modificación del P.G. En "Los Ramos", cambio de calificación sector 2D a 2A.	1 A	30-12-81			?	15.329	
30.01.13	30 Murcia	9	57	Si	1	3	3	Si	1	1 PG	30.01.13	Modificación del P.G. en C/ Las Casas de Sangonera La Verde.	1 A	15-04-82			?	15.445	
30.01.14	30 Murcia	9	57	Si	1	4	4	Si	1	1 PG	30.01.14	Modificación P.G. En C/ Vinadel.	1 A	17-05-82			1752/1981	15.446	
30.01.15	30 Murcia			No				Si	1	1 PG	30.01.15	Modificación del P.G. Art.16. Apto. 5 de las Ordenanzas de Edificación.	1 A	22-05-82			?	15.544	
30.01.16	30 Murcia	9	57	Si	1	11	11	Si	1	1 PG	30.01.16	Modificación P.G. Sobre alineaciones en C/ Inmaculada y Valle de La Alberca.	1 A	01-06-82			314/1982 1836/1982	15.603	
30.01.17	30 Murcia	9	57	Si	1	8	8	Si	1	1 PG	30.01.17	Modificación P.G. C/ Sangonera.	1 A	01-06-82		Según fichas previas al MA puede tratarse de la MPG en C/ San Pancracio de Sangonera La Seca.	313/1982 1837/1982	15.604	
30.01.18	30 Murcia			No				Si	1	1 PG	30.01.18	Modificación del P.G. Inclusión de terrenos sector destinado a Ciudad Universitaria.	1 A	11-08-82		Según fichas previas al MA la AD se publicó en el BOE el 9/3/83.	366/1982 1871/1982	15.665	
30.01.19	30 Murcia			No				Si	1	1 PG	30.01.19	Modificación del P.G. Zona 4 junto Iglesia San Pio X.	1 A	11-08-82			367/1982 1870/1982	15.666	
30.01.20	30 Murcia	9	57	Si	1	5	5	Si	1	1 PG	30.01.20	Modif. P.G. relativo a la supresión de continuación de C/ San José de Los Garres.	1 A	11-08-82			365/1982 1872/1982	15.667	

Nº Exp.	Nº Municipio	Caja	Rollo S.	T.A.	Inicio T.A.	Fin T.A.	Nº Tarj.A.	Micro fichas	Nº. Microf	Categ	Código	Denominación	Estado	Fecha	Expedientes relacionados.	Notas	Nº Exp. Menú Aplic.	Nº Arch Central	Falta
30.01.21	30 Murcia			No				Si	1	1 PG	30.01.21	Modificación del P.G. Norma 9.	1 A	11-08-82		Según fichas previas al MA existe exp. nº1877/1982, "Modificación de las Normas 9a, Equipamientos Colectivos, del PGOU"	391/1982 1877/1982	15.669	
30.01.22	30 Murcia	9	57	Si	1	4	4	Si	1	1 PG	30.01.22	Modif. P.G, cambio clasificación de suelo. El Campillo.		29-03-82	3.3.30.1; 30.09.77;	En las fichas previas al MA se encuentra el exp. 2015/1983 "Proyecto de Modificación PG relativo a cambio de clasificación suelo en "El Campillo", informado favorablemente por la CPU el 11/03/83 y por la CCU el 24/03/83.	2015/1983	16.101	
30.04.01	30 Murcia									3 PP	30.04.01	Proyecto Parcial complementario del Recinto Universitario.	1 A	24-07-64	1.3.30.3; 30.04.08; 30.04.02; 30.04.15; 30.07.04; 30.09.01; 30.09.08		?	1.224	Si
30.04.02	30 Murcia	9	57	Si	1	40	40	Si	1	3 PP	30.04.02	PP. Sector Universitario.	2 D	02-11-65	1.3.30.3; 30.04.08; 30.04.01; 30.04.15; 30.07.04; 30.09.01; 30.09.08		?	130	
1.3.30.1	30 Murcia			No				Si	1	3 PP	30.04.03	PP. Sector Condomina.	1 A	21-12-67	30.04.03.	No existen TA. Coincide con el Nº exp.: 30.04.03. (Dos expedientes con mismo nombre, fecha y código).	162/....	2.201	Si
30.04.03	30 Murcia	9	57 y 58	Si	1	43	43	Si	1	3 PP	30.04.03	PP. Sector Condomina.	1 A	21-12-67	1.3.30.1.	Coincide con el Nº exp.: 1.3.30.1. (Dos expedientes con mismo nombre, fecha y código).	162/....	2.201	
3.3.30.01	30 Murcia	7	52	Si	316	383	68	Si	2	3 P.P.	30.04.04	PP. "El Campillo". (Residencial Norte).	3 T		30.01.22; 30.09.77;	Según expediente 30.09.48, el 8/2/77 se emitió OM denegatoria del PP.	805/1976		
30.04.05	30 Murcia	9	58	Si	1	5	5	Si	1	3 PP	30.04.05	P. Ordenación de los terrenos de emplazamiento de la estación terminal de transportes de mercancías por carretera.	1 A	25-09-68			?	3.395	
30.04.06	30 Murcia	9	58	Si	1	8	8	Si	1	3 PP	30.04.06	P. Ordenación de la Finca "La Torre".	2 D	09-08-69	1.3.30.6	Aprobado posteriormente el 19/04/71 con el exp. nº. 1.3.30.6.	?	4.018	
1.3.30.2	30 Murcia			No				Si	1	3 PP	30.04.07	PP. Ordenanzas de Edificación.	1 A	23-07-70		Aprobado por R.M. excluyendo las zonas 1-a, 1-b y 1-c del PG. A que se refieren los anexos I y III. Regirán transitoriamente hasta la aprobación de la Revisión del Plan.	253/1970		
1.3.30.3	30 Murcia	5	33	Si	4.028	4.067	40	Si	1	3 PP	30.04.08	PP. Sector Universitario.	1 A	23-07-70	30.04.08; 30.04.01; 30.04.02; 30.04.15; 30.07.04; 30.09.01; 30.09.08	Coincide con el Nº exp.: 30.04.08	262/1970	5.289	
30.04.08	30 Murcia	9	58	Si	1	33	33	Si	1	3 PP	30.04.08	PP. Sector Universitario.	1 A	23-07-70	1.3.30.3; 30.04.01; 30.04.02; 30.04.15; 30.07.04; 30.09.01; 30.09.08	Coincide con el Nº Exp: 1.3.30.3. (Dos expedientes con mismo nombre, fecha y código).	262/1970	5.289	

Nº Exp.	Nº Municipio	Caja	Rollo S.	T.A.	Inicio T.A.	Fin T.A.	Nº Tarj.A.	Micro fichas	Nº. Microf	Categ	Código	Denominación	Estado	Fecha	Expedientes relacionados.	Notas	Nº Exp. Menú Aplic.	Nº Arch Central	Falta
1.3.30.4	30 Murcia	5	33	Si	4.068	4.080	13	Si	1	3 PP	30.04.09	PP. Terrenos de La Ñora.	1	A 06-11-70	30.04.09	Según el MA exp. 277/1970 fue aprobado el 29/1/71. Coincide con el N° Exp: 30.04.09. (Dos expedientes con mismo nombre, fecha y código).	277/1970	5.425	
30.04.09	30 Murcia	9	58	Si	1	14	14	Si	1	3 PP	30.04.09	PP. Terrenos en La Ñora.	1	A 06-11-70	1.3.30.4	Según el MA exp. 277/1970 fue aprobado el 29/1/71. Coincide con el N° Exp: 1.3.30.4. (Dos expedientes con mismo nombre, fecha y código).	277/1970	5.425	
1.3.30.6	30 Murcia	5	33 y 34	Si	4.086	4.131	46	Si	1	3 PP	30.04.10	PP. Finca "La Torre".	1	A 19-04-71	30.04.06	Aprobado por la C.C.Urbanismo y publicado BOE el 19/04/71.	302/1971		
1.3.30.8	30 Murcia	5	34	Si	4.148	4.149	2	Si	1	3 PP	30.04.11	PP. Huerta del Marqués.	1	A 31-07-71		AD.13/12/1972 según MA	341/1971		
1.3.30.9	30 Murcia	5	34	Si	4.150	4.178	29	Si	2	3 PE	30.04.12	PERI. "Cuesta de la Magdalena".	1	A 31-07-71	30.01.04; 30.01.05; 30.10.09	Código del PE (30.06.4)	342/1971		
30.04.13	30 Murcia	9	58	Si	1	23	23			3 PP	30.04.13	P. Ordenación de la Plaza de las Verónicas.	1	A 31-07-72		Falta microf. Según fichas previas al MA, el 31/01/72, fue aprobado por OM.	376/1972	6.820	Si
1.3.30.10	30 Murcia	5	34	Si	4.179	4.205	27	Si	1	3 PP	30.04.14	PP. Zona de los Garres.	1	A 13-03-72			377/1972		
30.04.15	30 Murcia	9	58	Si	1	7	7	Si	1	3 PP	30.04.15	P. Ordenación Huerto del Convento Sta. Ana dentro del PP. Sector Universitario.	1	A 31-08-72	1.3.30.3; 30.04.01; 30.04.02; 30.04.08; 30.07.04; 30.09.01; 30.09.08	Según fichas previas al MA, el 19/07/72, fue aprobado por OM.	406/1972	7.471	
1.3.30.11	30 Murcia	5	34	Si	4.206	4.242	37	Si	1	3 PE	30.04.16	PERI. Poligono "Santa Eulalia".	1	A 04-12-72		Visto por la C.C.U y aprobado por OM.	453/1972		
1.3.30.7	30 Murcia	5	34	Si	4.132	4.147	16	Si	1	3 PP	30.04.17	PP. Poligono "La Horticola".	1	A 06-03-73			316/1971		
1.3.30.12	30 Murcia	5	34	Si	4.243	4.266		Si	1	3 PP	30.04.18	PP. Finca del Tiro en Espinardo	1	A 27-07-73			469/1973		Si
1.3.30.13	30 Murcia	5		No				Si	1	3 PP	30.04.19	PP. Terrenos de Algezares.	1	A 27-07-73			491/1973		
1.3.30.14	30 Murcia	5	34	Si	4.267	4.286	20	Si	1	3 PP	30.04.20	PP. En Santomera.	1	A 29-09-73			?		
1.3.30.15	30 Murcia	5	34 y 35	Si	4.287	4.416	130	Si	10	3 PP	30.04.21	PP. Y PU. Infante D. Juan Manuel.	1	A 07-06-75 22-12-76		Código del PU (30.08.1). En la fichas previas al MA aparece otra fecha de AD 21/01/76.	688/1975 715/1975		
1.3.30.5	30 Murcia	5	33	Si	4.081	4.085	5	Si	1	3 PP	30.04.22	PP. Los Teatinos.	1	A 12-06-75			279/1970		
1.3.30.17	30 Murcia	5	35 y 36	Si	4.450	4.491	42	Si	3	3 PP	30.04.23	PP. Y PU. El Palmar.	1	A 14-03-77		Código del PU (30.08.02). Denegado por OM el 31/07/76, se presenta Recurso Alzada que se estima el 14/03/77. El 9/05/78 la CPU aprueba el PU.	744/1975		
1.3.30.18	30 Murcia	5	36	Si	4.604	4.614	11	Si	3	3 PP	30.04.24	PP. La Ñora.	1	A 04-10-79			950/1977		
30.06.01	30 Murcia	9	58	Si	1	5	5	Si	1	3 PE	30.06.01	PE de Protección Viaria del P.G.	1	A 24-06-67			?	1.660	
30.06.02	30 Murcia	9	58	Si	1	2	2	Si	1	3 PE	30.06.02	PE de Poligono de expropiación para nuevo Parque El Malecón.	1	A 30-10-68			?	3.556	
1.3.30.16	30 Murcia	5	35	Si	4.417	4.449	33	Si	1	3 PE	30.06.3	PERI. Isabel La Católica.	1	A 12-05-76			726/1975		

Nº Exp.	Nº Municipio	Caja	Rollo S.	T.A.	Inicio T.A.	Fin T.A.	Nº Tarj.A.	Micro fichas	Nº. Microf	Categ	Código	Denominación	Estado	Fecha	Expedientes relacionados.	Notas	Nº Exp. Menú Aplic.	Nº Arch Central	Falta
30.07.01	30 Murcia	9	58	Si	1	1	1	Si	1	5 ED	30.07.01	ED. Apertura de nueva Avda. de José Antonio.		00-00-59			?	1.188	
30.07.02	30 Murcia	9	58	Si	1	2	2	Si	1	5 ED	30.07.02	ED. Nueva Via entre Avda. de José Antonio y Ronda Norte.	1 A	01-06-58			?	1.189	
30.07.03	30 Murcia	9	58	Si	1	44	44	Si	1	5 ED	30.07.03	ED. Apertura de la Ronda de Levante entre C/ Valencia y el Poligono de Vistabella.	1 A	27-01-64			?	1.742	
30.07.04	30 Murcia	9	58	Si	1	28	28	Si	1	5 ED	30.07.04	ED al N.O del Recinto Universitario.	1 A	24-07-64	1.3.30.3; 30.04.01; 30.04.02; 30.04.08; 30.04.15; 30.09.01; 30.09.08		?	1.423	
30.07.05	30 Murcia	9	58	Si	1	170	170	Si	3	5 ED	30.07.05	ED. C/ prolongación de Sta. Teresa a la Plaza de San Agustín.	1 A	15-07-64			?	1.421	
30.07.06	30 Murcia	9	58	Si	1	6	6	Si	1	5 ED	30.07.06	ED. Apertura de calle travesía del Carmen.	1 A	17-04-67			?	1.509	
30.07.07	30 Murcia	9	58	Si	1	67	67	Si	1	5 ED	30.07.07	ED . Alineaciones Barrio de San Andrés.	1 A	09-10-68			?	3.421	
30.07.08	30 Murcia	9	58	Si	1	7	7	Si	1	5 ED	30.07.08	ED. Nueva Via y prolongación de la Alameda de Capuchinos.	1 A	15-05-69		Según fichas previas al MA existe "Proyecto de nueva via Alameda de Capuchinos" con exp. 205. dentro de los documentos de PU.	205/...	3.943	
30.07.09	30 Murcia	9	58	Si	1	24	24	Si	1	5 ED	30.07.09	ED. Ensanche alineación de la C/ Marqués de los Vélez.	1 A	21-01-71			?	5.594	
30.07.10	30 Murcia	9	58	Si	1	13	13	Si	1	5 ED	30.07.10	ED. De ensanche en C/ Cartagena.	1 A	21-01-71			?	5.595	
30.07.11	30 Murcia	9	58	Si	1	20	20	Si	1	5 ED	30.07.11	ED. Prolongación C/ Mar Menor.	1 A	30-05-72		Según fichas previas al MA existe proyecto de "Nueva apertura prolongación de la C/ Mar Menor" con exp. 379/1972. dentro de los documentos de PU. Aprobado por OM el 30/05/72.	379/1972	7.343	
30.07.12	30 Murcia	9	58	Si	1	8	8	Si	1	5 ED	30.07.12	ED. Vía de acceso al Nuevo Instituto en margen dcha., Ctra. Murcia-Beniaján.	2 D	21-09-72			393/1972	7.558	
30.07.13	30 Murcia	9	58	Si	1	33	33	Si	1	5 ED	30.07.13	ED. Nueva Vía Isaac Peral.	2 D	21-09-72			?	7.559	
30.07.14	30 Murcia	9	58	Si	1	20	20	Si	1	5 ED	30.07.14	ED. Ordenación de manzana en C/ Acislo Diaz.	1 A	26-03-73		Según fichas previas al MA, existen dos nºs de exp. con este nombre, el 354-BIS/1972 y el 454/1972. Aprobado por OM el 26/03/73.	454/1972	8.047	
30.07.15	30 Murcia	9	58 y 59	Si	1	46	46	Si	1	5 ED	30.07.15	ED. Apertura C/ Jorge Palacios.	1 A	27-07-73		Según fichas previas al MA existe proyecto de "Apertura prolongación de la C/ Jorge Palacios" con exp. 441/1972. dentro de los documentos de PU. Aprobado por OM el 30/05/72.	441/1972	8.451	
1.5.30.01	30 Murcia							Si	1	5 ED	30.07.16	ED. Dictamen sobre Estudios de Detalle.	1 A	20-10-78		Faltan tarjetas según Cuaderno de Códigos.	929/1977		Si
1.5.30.02	30 Murcia	6	46	Si	269	276	8	Si	1	5 ED	30.07.17	ED. Avda. Sánchez Arjona, Camino de Monteagudo.	1 A	23-03-79		Según MA la AD es el 23/03/76.	1058/1978		
1.5.30.03	30 Murcia	6	46	Si	277	280	4	Si	1	5 ED	30.07.18	ED. En solar de C/Cigarral.	1 A	23-03-79			1059/1978		
1.5.30.04	30 Murcia	6	46	Si	281	293	13	Si	1	5 ED	30.07.19	ED. Edificio "Las Luisas".	1 A			Según MA la AD es el 25/05/79.	1137/1979		
1.5.30.05	30 Murcia	6	46	Si	294	303	10	Si	1	5 ED	30.07.20	ED.en terrenos de la Ctra. El Palmar a Beniaján. Los Garres.	1 A	04-07-79			1160/1979		
1.5.30.06	30 Murcia									5 ED	30.07.21	ED. Para apertura de una calles entre las de San Juan, Hernández Mora y Escuelas.	1 A	04-07-79			1161/1979		Si

Nº Exp.	Nº Municipio	Caja	Rollo S.	T.A.	Inicio T.A.	Fin T.A.	Nº Tarj.A.	Micro fichas	Nº. Microf	Categ	Código	Denominación	Estado	Fecha	Expedientes relacionados.	Notas	Nº Exp. Menú Aplic.	Nº Arch Central	Falta
1.5.30.07	30 Murcia							Si	1	5 ED	30.07.22	ED. Escrito sobre conformidad de reparos.	1 A	26-07-79		Faltan tarjetas según Cuaderno de Códigos.	1189/1979		Si
1.5.30.08	30 Murcia							Si	1	5 ED	30.07.23	ED. "El Palmar" nº1.	1 A			Faltan tarjetas según Cuaderno de Códigos.	1213/1979		Si
30.09.01	30 Murcia			No				Si	1	Rec.	30.09.01	Recurso de reposición de D. Jerónimo López Pérez contra O.M. 2-11-65 aprobatoria PP. Sector Universitario.	1 A	24-06-69				257	
30.09.02	30 Murcia			No				Si	1	Rec.	30.09.02	Recurso de reposición de D. Ricardo Brugarolos Rodríguez contra O.M. 24-11-70 denegatoria PP. Teatinos.	1 A	30-09-71				6.536	
30.09.03	30 Murcia			No				Si	1	Rec.	30.09.03	Recurso de reposición de D. José Luis Pascual Riquelme contra O.M. Denegatoria de PP. Huerto del Marqués.	1 A	26-06-72				7.521	
30.09.04	30 Murcia			No				Si	2	Rec.	30.09.04	Recurso de reposición de D. Tomás Maestre Aznar contra O.M. 13-03-72 aprobatoria de N.C y S.	2 D	29-05-73				8.286	
30.09.05	30 Murcia			No				Si	1	Rec.	30.09.05	Recurso de reposición del Colegio de Arquitectos de Valencia y Murcia contra O.M. 22-01-74 aprobatoria de Modificación N.C. y S.	2 D	13-11-74				9.737	
30.09.06	30 Murcia	9	59	Si	1	1	1	Si	2	Rec.	30.09.06	Recurso de reposición de D. Andrés Romero Martínez contra O.M. 31-07-76 que denegó la aprobación del PP. "El Palmar".	1 A	14-03-77				11.915	
30.09.07	30 Murcia			No				Si	1	Rec.	30.09.07	Recurso de reposición del Ayuntamiento contra O.M. 23-07-70 aprobatoria de las Ordenanzas de Edificación.	2 D	10-12-76				12.209	
30.09.08	30 Murcia			No				Si	1	Rec.	30.09.08	Recurso de reposición de D. Julio Padrón Atienza contra O.M. 23-07-70 aprobatoria del PP. Sector Universitario.	2 D	10-12-76				12.210	
30.09.10	30 Murcia			No				Si	1	Rec.	30.09.10	Recurso de reposición de D. Agustín Menarguez Campoy contra O.M. 27-12-77 aprobatoria P.G.	2 D	02-04-79	1.1.30.13	Solicita que terrenos de su propiedad lindantes con el Camino Hondo sean calificados como Zona 3c, Extensiva baja en vez de No Urbanizable como los califica el PG.		13.631	
30.09.11	30 Murcia			No				Si	1	Rec.	30.09.11	Recurso de reposición de D. Vicente Sancho Gómez contra O.M. Aprobatoria P.G.	1 A	04-04-79	1.1.30.13			13.632	
30.09.12	30 Murcia			No				Si	1	Rec.	30.09.12	Recurso de reposición de D. José Escudero, D. Francisco Fdez-Liedo, D. Juan Manuel Martínez, D. Manuel Moraleda, D. Pedro Pan Da Torre, D. Alejandro Sánchez Muñoz y D. Antonio S.T. Torrent contra O.M. 27-12-77 aprobatoria del P.G.	1 A	04-04-79	1.1.30.13	Se estima en parte el recurso y se suprime el párrafo 3 del art. 5 de las Ordenanzas de Calificación y Usos del Suelo.		13.633	
30.09.13	30 Murcia			No				Si	1	Rec.	30.09.13	Recurso de reposición de D. Julián Moreno Alarcón contra O.M. 27-12-77 aprobatoria P.G.	2 D	04-04-79	1.1.30.13	Solicita que terrenos de su propiedad sitios en Monteagudo sean calificados como en vez de 7a, Parques y Jardines Públicos, como edificables.		13.635	
30.09.14	30 Murcia			No				Si	1	Rec.	30.09.14	Recurso de reposición de D. José Peñalver Fernández contra O.M. 27-12-77 aprobatoria P.G.	2 D	07-05-79	1.1.30.13	Terrenos de su propiedad sitios en Ctra. de las Cuevas sean calificados como Zona 4.b (Urbanizable Programado Industrial Aislada) en lugar de No Programado VIII.		13.773	

Nº Exp.	Nº Municipio	Caja	Rollo S.	T.A.	Inicio T.A.	Fin T.A.	Nº Tarj.A.	Micro fichas	Nº. Microf.	Categ.	Código	Denominación	Estado	Fecha	Expedientes relacionados.	Notas	Nº Exp. Menú Aplic.	Nº Arch Central	Falta	
30.09.15	30 Murcia	9	59	Si	1	4	4	Si	1	Rec.	30.09.15	Recurso de reposición de D.Francisco Caballero Sánchez contra O.M. 27-12-77 aprobatoria P.G.	2	D	07-05-79	1.1.30.13	Solicita que la finca de su propiedad "Torre de los Naranjos" sita en Arboleja, se mantenga en la calificación de "Edificación Abierta" que era la que tenía con arreglo al PG del 61, antes de la aprobación de la Revisión del PG, que los califica como 8c Rural Privada de Interés paisajístico y 10b, protección de Cauces y Comunicaciones.		13.776	
30.09.16	30 Murcia			No				Si	1	Rec.	30.09.16	Recurso de reposición de D.Antonio Fernández contra O.M. 27-12-77 aprobatoria P.G.	2	D	30-05-79				13.793	
30.09.17	30 Murcia			No				Si	1	Rec.	30.09.17	Recurso de reposición de Dª. Esperanza Monpean Mora contra O.M. 27-12-77 aprobatoria P.G.	2	D	30-05-79	1.1.30.13	Solicita cambio de calificación que es desestimado por resolución el 18/05/79.		13.905	
30.09.18	30 Murcia			No				Si	1	Rec.	30.09.18	Recurso de reposición de D. José Gómez Gómez en nombre propio y de sus hermanas Hortensia, María y Mercedes, contra O.M. 27-12-77 aprobatoria P.G.	1	A	01-06-79	1.1.30.13	Solicita cambio de calificación en terrenos de su propiedad de 6.700m2 en Camino de Barriomar. Se estima parcialmente el recurso en el sentido de calificar la finca como zona 11, permitiendo la edificación en el margen del camino al que recae con arreglo a la norma 11.4 "Edificación Alineada".		13.768	
30.09.19	30 Murcia			No				Si	1	Rec.	30.09.19	Recurso de reposición de Dª. Mercedes López Franco contra O.M. 27-12-77 aprobatoria P.G.	2	D	01-06-79	1.1.30.13	Solicita supresión de una calle en terrenos de su propiedad sitos en Ctra. de la Paloma nº 103.		13.777	
30.09.20	30 Murcia	9	59	Si	1	2	2	Si	1	Rec.	30.09.20	Recurso de reposición de D. Vicente Meseguer Bernal contra O.M. 27-12-77 aprobatoria P.G.	2	D	01-06-79	1.1.30.13	Se pretende impugnar la calificación de los terrenos de su propiedad con fachada a las calles Ministro Solís y otra que el PG califica como 7a, Parques y jardines Públicos.		13.770	
30.09.21	30 Murcia			No				Si	1	Rec.	30.09.21	Recurso de reposición de D.Antonio Ibáñez López contra O.M. 27-12-77 aprobatoria P.G.	2	D	04-16-79				13.771	
30.09.22	30 Murcia			No				Si	1	Rec.	30.09.22				04-06-79		No se incluye en listado pero existe midrof., con ese nº exp.			
30.09.23	30 Murcia			No				Si	1	Rec.	30.09.23	Recurso de reposición de D. Ricardo Brugarolas Rodríguez contra O.M. 27-12-77 aprobatoria P.G.	2	D	04-06-79	1.1.30.13	Solicita no se modifique la calificación que tenían los terrenos del PP "Los Teatinos" en los términos en que fue aprobado.		13.774	
30.09.24	30 Murcia			No				Si	1	Rec.	30.09.24	Recurso de reposición de D. Francisco y Dª. Mª. Josefa Moreno Gil contra O.M. 27-12-77 aprobatoria P.G.	1	A	04-06-79	1.1.30.13	Solicitan que terrenos de su propiedad sitos en Aljucer y Ctra. Cartagena-Murcia se califiquen como S. Urbanizable en vez de S.N. Urbanizable Zona de Interés Agrícola. Se estima en parte calificando los terrenos de referencia con fachada a la Ctra. de Murcia Cartagena como Zona 1c, prolongando la franja que discurre a lo largo de dicha vía hasta su unión con la pedanía manteniendo el resto la calificación No Urbanizable-Zona de Interés agrícola.		13.829	
30.09.25	30 Murcia	9	59	Si	1	2	2	Si	1	Rec.	30.09.25	Recurso de reposición de Sor Rosario Allende Salazar Lucio contra O.M. 27-12-77 aprobatoria P.G.	2	D	13-06-79				13.823	
30.09.26	30 Murcia			No				Si	1	Rec.	30.09.26	Recurso de reposición de D.Antonio Luis Clemente López contra O.M. 27-12-77 aprobatoria P.G.	2	D	13-06-79				13.830	

Nº Exp.	Nº Municipio	Caja	Rollo S.	T.A.	Inicio T.A.	Fin T.A.	Nº Tarj.A.	Micro fichas	Nº. Microf	Categ.	Código	Denominación	Estado	Fecha	Expedientes relacionados.	Notas	Nº Exp. Menú Aplic.	Nº Arch Central	Falta	
30.09.27	30 Murcia	9	59	Si	1	6	6	Si	1	Rec.	30.09.27	Recurso de reposición de D Manuel Sánchez Varas contra O.M. 27-12-77 aprobatoria P.G.	2	D	13-06-79			13.831		
30.09.28	30 Murcia			No				Si	1	Rec.	30.09.28	Recurso de reposición de D. Antonio Ataz Sánchez contra O.M. 27-12-77 aprobatoria P.G.	2	D	13-06-79			13.832		
30.09.29	30 Murcia			No				Si	1	Rec.	30.09.29	Recurso de reposición de D. Gregorio Sabater Muñoz contra O.M. 27-12-77 aprobatoria P.G.	2	D	17-07-79	1.1.30.13	Solicita que terrenos de su propiedad en Cabezo de Torres dedicados al cultivo del limonero mantengan la calificación que tenían antes de la revisión del PG , Zona 2ª Transición de Casco Urbano.		13.901	
30.09.30	30 Murcia			No				Si	1	Rec.	30.09.30	Recurso de reposición de Sor Clara Torres García, Abadesa del R.Monasterio de Sta Clara de las Monjas Clarisas de Murcia, contra O.M. 27-12-77 aprobatoria P.G.	2	D	17-07-79	1.1.30.13	Solicita que no se autorice un PERI en el entorno del Monasterio ni ED para la apertura de una nueva calle en el huerto monacal.		13.903	
30.09.31	30 Murcia	9	59	Si	1	6	6	Si	2	Rec.	30.09.31	Recurso de reposición de Dª. Rosa Torres Gascón contra O.M. 27-12-77 aprobatoria P.G.	2	D	17-07-79	1.1.30.13	Proponen adecuar el PG revisado al acuerdo municipal del 30/04/74.		13.904	
30.09.32	30 Murcia			No				Si	1	Rec.	30.09.32	Recurso de reposición de Dª. Iluminación Gil Espinosa contra O.M. 27-12-77 aprobatoria P.G.	2	D	17-07-79	1.1.30.13	Solicita cambio de calificación en un inmueble de su propiedad en La Alberca para que parte del mismo pase a ser calificado como 1c, Casco Urbano Pedanías.		13.906	
30.09.33	30 Murcia			No				Si	1	Rec.	30.09.33	Recurso de reposición de D. Manuel Sánchez Varas contra O.M. 27-12-77 aprobatoria P.G.	2	D	17-07-79	1.1.30.13	Solicita cambio de calificación de terrenos situados al Este del Barrio de Vista Alegre, escuelas de Arte y Oficios y Cuartel de la Guardia Civil en Murcia, para que se encuadren en zona Extensiva Alta.		13.907	
30.09.34	30 Murcia			No				Si	1	Rec.	30.09.34	Recurso de reposición de D. Antonio Alcaraz García, en calidad de alcalde-pedáneo de Avilés, contra O.M. 27-12-77 aprobatoria P.G.	2	D	17-07-79	1.1.30.13	Solicita cambio de calificación en terrenos del municipio para que pasen de estar calificados como Zona 3c, "extensiva Baja" a 1c, Casco Urbano de Pedanías. Declarado inadmisibile.		13.908	
30.09.35	30 Murcia			No				Si	1	Rec.	30.09.35	Recurso de reposición de D. Ángel Mohedano Castillejo contra O.M. 27-12-77 aprobatoria P.G.	2	D	17-07-79	1.1.30.13	Solicita que se varíe el trazado y alineaciones de la C/ Mariano Guirado con la intención de ensancharla.		13.910	
30.09.36	30 Murcia	9	59	Si	1	1	1	Si	1	Rec.	30.09.36	Recurso de reposición de D. Victor Gullamón Navarro contra O.M. 27-12-77 aprobatoria P.G.	2	D	23-07-79	1.1.30.13	En relación con la protección de la carretera en Churra-Cabezo de Torres entre la Rambla de Churra hasta el empalme con la vía Sur-Norte proyectada junto al límite de Cabezo de Torres, para que dicha protección se haga exclusivamente en el lado Norte.		13.902	
30.09.37	30 Murcia			No				Si	1	Rec.	30.09.37	Recurso de reposición de D. Rafael Vallalta Plasencia contra O.M. 27-12-77 aprobatoria P.G.	2	D	23-07-79	1.1.30.13	Se declara inadmisibile.		13.909	
30.09.38	30 Murcia	9	59	Si	1	8	8	Si	1	Rec.	30.09.38	Recurso de alzada de D. Benito San Blas Grande, de D. José Zorca Terol y D. José Saura contra acuerdo del 26/05/75 de aprobación provisional por el Ayuntamiento de la Revisión del P.G.	2	D	17-07-79	1.1.30.13	Se declara inadmisibile el recurso.		13.889	
30.09.39	30 Murcia			No				Si	1	Rec.	30.09.39	Recurso de reposición de D. Ángel Mohedano Castillejo contra O.M. 27-12-77 aprobatoria P.G.	2	D	07-09-79	1.1.30.13	En relación a la rectificación de alineaciones de la C/ Argilino.		13.966	
30.09.40	30 Murcia			No				Si	1	Rec.	30.09.40	Recurso de reposición de D. Eugenio Acacio Martínez contra O.M. 27-12-77 aprobatoria P.G.	2	D	24-09-79	1.1.30.13			13.967	

Nº Exp.	Nº Municipio	Caja	Rollo S.	T.A.	Inicio T.A.	Fin T.A.	Nº Tarj.A.	Micro fichas	Nº. Microf	Categ.	Código	Denominación	Estado	Fecha	Expedientes relacionados.	Notas	Nº Exp. Menú Aplic.	Nº Arch Central	Falta
30.09.41	30 Murcia			No				Si	1	Rec.	30.09.41	Recurso de reposición de D. Antero García Martínez contra O.M. 27-12-77 aprobatoria P.G.	2 D	24-09-79	1.1.30.13	Solicita que el Hotel Reina Victoria y Las Casas de Zubalburu se consideren como equipamiento colectivo 9a para proteger el valor cultural de dichos inmuebles. Se desestima el recurso pues la protección de los mismos ya está conseguida por la declaración de Recinto Histórico Artístico con la que cuentan.		13.968	
30.09.42	30 Murcia	9	59	Si	1	3	3	Si	1	Rec.	30.09.42	Recurso de reposición de Dª. Mª. Del Carmen López contra O.M. 27-12-77 aprobatoria P.G.	2 D	24-09-79	1.1.30.13			13.969	
30.09.43	30 Murcia	9	59	Si	1	8	8	Si	1	Rec.	30.09.43	Recurso de reposición de D. Mariano Medina Gambin contra O.M. 27-12-77 aprobatoria P.G.	2 D	24-09-79	1.1.30.13	Solicita cambio de calificación de terreno en C/ Alfonso XIII y C/ S. Angel, de Zona 8a "jardines y Parques privados" a "Ciudad Jardin".		13.971	
30.09.44	30 Murcia			No				Si	1	Rec.	30.09.44	Recurso de reposición de D. Pedro Andújar Naval, delegado provincial del Ministerio de Cultura en Murcia en calidad de Presidente en funciones de la C.P. Del Patrimonio Histórico-Artístico contra O.M. 27-12-77 aprobatoria P.G.	2 D	04-10-79	1.1.30.13	Se declara inadmisibile el recurso interpuesto.		14.077	
30.09.45	30 Murcia			No				Si	1	Rec.	30.09.45	Recurso de reposición de Dª. Concepción y Dª. Carmen Bermejo contra O.M. 27-12-77 aprobatoria P.G.	2 D	04-10-79	1.1.30.13			14.081	
30.09.46	30 Murcia			No				Si	1	Rec.	30.09.46	Recurso de reposición de D. José Mateos Díaz-Roncero contra O.M. 27-12-77 aprobatoria P.G.	2 D	18-10-79	1.1.30.13			14.078	
30.09.47	30 Murcia	9	59	Si	1	14	14	Si	1	Rec.	30.09.47	Recurso de reposición de D. Juan Canovas Pardo en representación e "Estructuras Metálicas y Construcciones Cánovas SA." contra O.M. 16-02-79 por la que se declara cumplida en parte la Orden de 27/12/77 aprobatoria del PG.	1 A	26-10-79	1.1.30.13	Se estima el recurso y se repone el Poligono Industrial del Rincón de Villanueva a los limites que resultaron definitivamente aprobados por la OM del 27/12/77 aprobatoria del PG Revisado de Murcia.		14.182	
30.09.48	30 Murcia	9	59	Si	1	9	9	Si	1	Rec.	30.09.48	Recurso de reposición de D. Ángel Tomás Martín contra O.M. 27-12-77 aprobatoria P.G.	1 A	20-12-79	1.1.30.13	Recurso en representación de la Sociedad "Futuring SA" contra OM 8/2/77 denegatoria del PP "El Campillo" y contra OM 27/12/77 aprobatoria del PG. En la resolución se desestima totalmente el recurso contra OM 8/2/77 y se estima en parte el recurso contra OM 27/12/77, pasando a calificar los terrenos objeto del recurso como "Suelo Urbanizable Programado de uso residencial" con la edificabilidad que el PG de la Huerta fijaba.		14.179	

Nº Exp.	Nº Municipio	Caja	Rollo S.	T.A.	Inicio T.A.	Fin T.A.	Nº Tarj.A.	Micro fichas	Nº. Microf	Categ	Código	Denominación	Estado	Fecha	Expedientes relacionados.	Notas	Nº Exp. Menú Aplic.	Nº Arch Central	Falta	
30.09.49	30 Murcia				No					Rec.	30.09.49	Recurso de reposición de D. José Martínez Panadés y otros vecinos de Llano de Brujas contra O.M. 27-12-77.	1	A	03-12-79	1.1.30.13	Falta microf. En microfichas del exp. 1.1.30.13 se encuentra documentación relativa al recurso de reposición en relación con el trazado de la autovía de Circunvalación de Murcia en el tramo desde Monteagudo a Llano de Brujas propuesto en el PG y que se realice el trazado previsto en el Plan Comarcal de la Huerta o en la Aprobación Inicial del PG. Se estima el recurso diciendo que la autovía debía transcurrir al Poniente del camino Vecinal MU-8F o Vereda de La Cueva como estaba previsto con anterioridad a la Revisión del PG.		14.180	Si
30.09.50	30 Murcia				No			Si	1	Rec.	30.09.50	Recurso de reposición de Dª. Amelia Padros Köhler y Dª Julia Bascañana contra O.M. 27-12-77 aprobatoria P.G.	1	A	20-12-79	1.1.30.13	Se estima recurso de Dª Amelia en representación del Centro de Estudios y Educación S.L. Para que la escuela sea calificada como Equipamiento Colectivo. Se declara inadmisibile el recurso de Dª Julia por no acreditar la representación que decia ostentar.		14.181	
30.09.51	30 Murcia				No			Si	1	Rec.	30.09.51	Recurso de reposición del Ayuntamiento contra O.M. 27-12-77 aprobatoria P.G.	2	D	19-02-80	1.1.30.13			14.296	
30.09.52	30 Murcia	9	59	Si	1	1	1	Si	1	Rec.	30.09.52	Recurso de reposición de Dª. Fulgencia López Gimenez contra O.M. 27-12-77 aprobatoria P.G.	2	D	04-02-80	1.1.30.13	Sobre calificación de terrenos de su propiedad en el Parque del Malecón.		14.302	
30.09.53	30 Murcia	9	59	Si	1	3	3	Si	1	Rec.	30.09.53	Recurso de reposición de D. Ramón Sabater Sabater contra O.M. 27-12-77 aprobatoria P.G.	1	A	20-02-80	1.1.30.13	Se estima el recurso que afecta a alineaciones del Vial Norte-Sur al Oeste de Cabezo de Torres.		14.301	
30.09.54	30 Murcia				No			Si	1	Rec.	30.09.54	Recurso de reposición de D. José Sencia López contra O.M. 27-12-77 aprobatoria P.G.	2	D	16-01-80	1.1.30.13			14.303	
30.09.55	30 Murcia				No					Rec.	30.09.55	Recurso de reposición de Dª. Caridad de la Cierva Malo contra O.M. 27-12-77 aprobatoria P.G.	2	D	16-01-80	1.1.30.13	Falta microf. En microfichas del exp. 1.1.30.13 se encuentra documentación relativa al recurso de reposición en relación con un cambio de calificación en la Finca "El Pino" en Los Algezares para ser calificada como zona 3a "Extensiva Baja" en lugar de "Zona Rural Privada con Interés paisajístico".		14.304	Si
30.09.56	30 Murcia	9	59	Si	1	11	11	Si	2	Rec.	30.09.56	Recurso de reposición de D. Jesús Ortuño Peñalver y Hnos. contra O.M. 16-02-79.	2	D	02-01-81				14.847	
30.09.57	30 Murcia				No			Si	1	Rec.	30.09.57	Recurso de reposición de D. Diego Tortosa López. contra O.M. 27-12-77 aprobatoria P.G.	2	D	02-01-81				14.849	
30.09.58	30 Murcia				No			Si	1	Rec.	30.09.58	Recurso de reposición del Ayuntamiento contra O.M. 30-10-80 sector IV aprobatoria P.G.	1	A	20-03-81				15.046	
30.09.59	30 Murcia				No			Si	1	Rec.	30.09.59	Recurso de reposición de D. Antonio Fernández Torralba contra O.M. 16-02-79.	2	D	03-05-82				15.595	
30.09.60	30 Murcia	9	59	Si	1	3	3	Si	1	Rec.	30.09.60	Recurso de reposición de D. Francisco Antonio Martínez Gimenez contra O.M. 27-12-77.	2	D	05-07-82				15.635	

Nº Exp.	Nº Municipio	Caja	Rollo S.	T.A.	Inicio T.A.	Fin T.A.	Nº Tarj.A.	Micro fichas	Nº. Microf	Categ	Código	Denominación	Estado	Fecha	Expedientes relacionados.	Notas	Nº Exp. Menú Aplic.	Nº Arch Central	Falta
30.10.01	30 Murcia	9	59	Si	1	1	1	Si	1	Esc.	30.10.01	Escrito de D. Antonio Muñoz Alonso sobre idea de promover un polígono industrial y de viviendas.	3	T	11-04-67			1.218	
30.10.02	30 Murcia			No				Si	1	Esc.	30.10.02	Consulta del Ayuntamiento sobre si procede otorgar licencia para construcción de 4 viviendas en Ctra. N-340.	3	T	15-02-69			3.571	
30.10.03	30 Murcia									Esc.	30.10.03	Escrito de D. Diego Sánchez Jara oponiéndose a la delimitación del polígono de expropiación para Parque Malecón.	3	T	06-03-69			3.817	Si
30.10.04	30 Murcia			No				Si	1	Esc.	30.10.04	Escrito de la alegación interesándose por la forma de actuar en visado de proyectos de construcción libre en relación con PP. Y PG.	3	T	09-04-70			4.954	
30.10.05	30 Murcia			No				Si	1	Esc.	30.10.05	Escrito de la Cámara de Propiedad Urbana oponiéndose a la Modificación de las NN.SS. 29 y 30 de la provincia aprobadas por O.M. 22-01-74.	3	T	10-05-74			9.264	
30.10.06	30 Murcia			No				Si	1	Esc.	30.10.06	Cesión gratuita del Ayuntamiento de Murcia al M. De Justicia de una parcela para construcción del Palacio de Justicia.	1	A	08-11-73			8.725	
30.10.07	30 Murcia	9	59	Si	1	4	4	Si	1	Esc.	30.10.07	Cesión gratuita del Ayuntamiento al Patronato Provincial de la Vivienda de parcelas sitas en Albatalia.	1	A	26-11-73			8.790	
30.10.08	30 Murcia									Esc.	30.10.08	Escrito de D. Antonio Agosto solicitando autorización para construir una edificación en C/Cartagena, 72.	3	T	16-10-74			9.634	Si
30.10.09	30 Murcia			No				Si	1	Esc.	30.10.09	Escrito de D. Antonio González Martínez solicitando Modificación PP. Polígono Cuesta de la Magdalena.	3	T	14-01-75			9.911	
30.10.10	30 Murcia			No				Si	1	Esc.	30.10.10	Cesión de terrenos al Ministerio de Justicia para centro penitenciario.	1	A	25-03-75			10.077	
30.10.11	30 Murcia	9	59	Si	1	2	2	Si	1	Esc.	30.10.11	Cesión de terrenos al Ministerio E y C para Instituto Polivalente.	1	A	30-05-75			10.205	
30.10.12	30 Murcia	9	59	Si	1	2	2	Si	1	Esc.	30.10.12	Cesión de terrenos al INV. para construcción de 234 viviendas.	1	A	30-05-75			10.206	
30.10.13	30 Murcia			No				Si	1	Esc.	30.10.13	Cesión de terrenos por el Ayuntamiento al M. de Trabajo para Guardería Infantil.	1	A	27-06-77			12.284	
30.10.14	30 Murcia			No				Si	1	Esc.	30.10.14	Cesión de terrenos por el Ayuntamiento al M. de Trabajo para Formación Profesional.	1	A	27-02-78			12.740	
30.10.15	30 Murcia			No				Si	1	Esc.	30.10.15	Cesión de terrenos por el Ayuntamiento al M. Del Interior para construcción de servicios de D.G. de Seguridad.	1	A	29-07-78			13.114	
30.10.16	30 Murcia			No				Si	1	Esc.	30.10.16	Cesión de terrenos por el Ayuntamiento al M.E. , y C. , para Centro de Formación Profesional.	1	A	21-09-78			13.120	
30.10.17	30 Murcia			No				Si	1	Esc.	30.10.17	Cesión de terrenos por el Ayuntamiento al M.E. , y C. , para Campus Universitario.	1	A	21-12-78			13.387	
30.10.18	30 Murcia			No				Si	1	Esc.	30.10.18	Escrito del Ayuntamiento sobre art.43-3 en relación con los art.85 y 86.1 de la Ley del Suelo.	3	T	22-02-79			13.443	

Nº Exp.	Nº Municipio	Caja	Rollo S.	T.A.	Inicio T.A.	Fin T.A.	Nº Tarj.A.	Micro fichas	Nº. Microf	Categ	Código	Denominación	Estado	Fecha	Expedientes relacionados.	Notas	Nº Exp. Menú Aplic.	Nº Arch Central	Falta
30.10.19	30 Murcia			No				Si	1	Esc.	30.10.19	Cesión de terrenos por el Ayuntamiento al M. Interior para Cuartel de la Policía Nacional.	1	A	31-07-79			13.920	
30.10.20	30 Murcia			No				Si	1	Esc.	30.10.20	Escrito de la Delegación Provincial sobre posibilidad de prórroga de O.M. 07-05-76 y 20-06-77 sobre delegación de facultades para aprobar PP.	1	A	06-10-79			13.848	
30.10.21	30 Murcia	9	59	Si	1	2	2	Si	1	Esc.	30.10.21	Bases para la convocatoria de un concurso para formación y ejecución de un PAU en el Sector IV de Suelo Urbanizado no programado.	2	D	30-10-80	30.05.01	Otro Código del mismo expediente es el 30.05.01.	14.739	
30.10.22	30 Murcia			No				Si	1	Esc.	30.10.22	Escrito sobre recalificación de Zona 8C de la Pedanía de Aljucer para instalar Ciudad Deportiva.			12-06-80			14.511	
30.10.23	30 Murcia			No				Si	1	Esc.	30.10.23	Acuerdo del Consejo Regional sobre Modificación de la C.P. Urbanismo.			10-08-80			14.723	
30.10.24	30 Murcia			No				Si	1	Esc.	30.10.24	Acuerdo del Consejo Regional sobre Modificación de la C.P. Urbanismo.			12-11-80			14.766	
1.7.30.01	30 Murcia	6	53	Si	1	14	14	Si	1	7 OV	30.10.25	Documentación sobre ED. En Santo Ángel promovido por D. Iluminada Gil Espinosa.	1	A			Coincide con el Código (30.07.24)	?	
1.7.30.02	30 Murcia	6	53	Si	1	16	16	Si	1	7 OV	30.10.26	Escrito sobre modificación del PG. en el Sector de la Antigua Estación de Santiago y Zairaiche.	1	A				?	
1.7.30.03	30 Murcia	6	53	Si	15	23	9	Si	1	7 OV	30.10.27	Documentación sobre ED en Aljucer nº1.	1	A			Coincide con el Código (30.07.25)	?	
1.7.30.04	30 Murcia	6	53	Si	150	169	20	Si	1	7 OV	30.10.28	Documentación sobre el PP. Monte Azahar.	1	A			Coincide con el Código (30.04.25)	?	
1.6.30.01	30 Murcia	6	52	Si	1	286	286	Si	9	6 INUR	30.10.29	INSTITUTO NACIONAL DE URBANIZACIÓN. Polígono Industrial Oeste de Murcia.	1	A			No consta fecha de AD. En MA existe un PPI con nº 80/1986 con la misma denominación pero sin AD. Este nº de exp., tiene otro código 30.10.29.	?	
30.10.30	30 Murcia			No				Si	1	Esc.	30.10.30				22-07-74			No ref.	

Nº Exp.	Nº Municipio	Caja	Rollo S.	T.A.	Inicio T.A.	Fin T.A.	Nº Tarj.A.	Micro fichas	Nº. Microf	Categ	Código	Denominación	Estado	Fecha	Expedientes relacionados.	Notas	Nº Exp. Menú Aplic.	Nº Arch Central	Falta			
1.4.31.10	31	Ojós	6	43	Si	263	271	9	Si	2	4	DSU	31.03.01	Delimitación de Suelo Urbano de Ojós.	1	A				?		

Nº Exp.	Nº Municipio	Caja	Rollo S.	T.A.	Inicio T.A.	Fin T.A.	Nº Tarj.A.	Micro fichas	Nº. Microf	Categ.	Código	Denominación	Estado	Fecha	Expedientes relacionados.	Notas	Nº Exp. Menú Aplic.	Nº Arch Central	Falta			
1.4.32.11	32	Pliego	6	43 y 44	Si	272	303	32	Si	2	4	DSU	32.03.01	Delimitación de Suelo Urbano de Pliego.	1	A				¿/1982		
32.09.01	32	Pliego			No				Si	1		Rec.	32.09.01	Recurso de Alzada del Ayuntamiento contra Acuerdo C.P.U. 28-07-78 sobre D.S.	2	D	02-07-82				15.639	

Nº Exp.	Nº Municipio	Caja	Rollo S.	T.A.	Inicio T.A.	Fin T.A.	Nº Tarj.A.	Micro fichas	Nº. Microf	Categ	Código	Denominación	Estado	Fecha	Expedientes relacionados.	Notas	Nº Exp. Menú Aplic.	Nº Arch Central	Falta
3.1.33.08	33 Puerto Lumbreras	7	50	Si	420	497	78	Si	2	1	PG	33.01.01	PG. de Ordenación Urbana de Puerto Lumbreras.	3	T	Según MA: Exp. nº 591/1974 y exp. nº 635/1975 . Hasta 27/04/88 no se AD las NN.SS de Puerto Lumbreras, exp. 28/1986.	635/1975		
1.3.33.1	33 Puerto Lumbreras			No				Si	1	3	PP	33.04.01	PP. José Foulquie y Hnos.	1	A		?		

Nº Exp.	Nº Municipio	Caja	Rollo S.	T.A.	Inicio T.A.	Fin T.A.	Nº Tarj.A.	Micro fichas	Nº. Microf	Categ	Código	Denominación	Estado	Fecha	Expedientes relacionados.	Notas	Nº Exp. Menú Aplic.	Nº Arch Central	Falta	
1.4.34.12	34 Ricote	6	44	Si	304	307	4	Si	2	4	DSU	34.03.01	Delimitación de Suelo Urbano de Ricote.	1	A				?	

Nº Exp.	Nº Municipio	Caja	Rollo S.	T.A.	Inicio T.A.	Fin T.A.	Nº Tarj.A.	Micro fichas	Nº. Microf	Categ	Código	Denominación	Estado	Fecha	Expedientes relacionados.	Notas	Nº Exp. Menú Aplic.	Nº Arch Central	Falta	
1.2.35.05	35 San Javier	2	11 y 12	Si	235	302	68	Si	2	2 NS	35.02.01	NN.SS. De San Javier.	1	A	01-07-76	35.09.04	Redacción por el Arquitecto Municipal. No se aporta documentación de tramitación, sólo memoria. En el BOP del 6/8/78 se publica el acuerdo de la CPU 1/7/76 de aprobación definitiva de las NN.SS de San Javier, el cual apuntaba una serie de cuestiones a completar. El recurso del expediente 35.09.04 contra el acuerdo aprobatorio fue estimado el 14/12/78 de manera que quedó impugnado y denegadas estas normas.	772/1976		
1.3.35.5	35 San Javier	5	37 y 38	Si	4.873	4.916	44	Si	2	3 PX	35.04.01	PX y PU. Finca "Los Espejos".	1	A	15-05-68		Código del PU (35.08.10)	?		
1.3.35.7	35 San Javier	5	38	Si	4.917	4.934	18	Si	1	3 PP	35.04.02	PP. La Manga del Mar Menor (Veneciola)	1	A	31-10-68	1.3.35.18	Según fichas previas al MA, visto por la CPU el 31/10/68. Puede ser el mismo exp., que el 1.3.35.6	177/1968		
1.3.35.6	35 San Javier			No				Si	2	3 PP	35.04.03	PP. Extremo Norte Hacienda.	1	A		1.3.35.18	Según fichas previas al MA, visto por la CPU el 31/10/68. Puede ser el mismo exp., que el 1.3.35.7	177/1968		
3.3.35.01	35 San Javier			No				Si	1	3 P.P	35.04.04	PP. Extremo del Mar Menor.	3	T				?		
1.3.35.8	35 San Javier	5	38	Si	4.935	4.943	9	Si	1	3 PP	35.04.05	PP. En Santiago de la Ribera.	1	A	05-02-69		Coop. Virgen del Carmen.	193/...		
1.3.35.11	35 San Javier	5	39	Si	5.082	5.127	46	Si	1	3 PP	35.04.06	PP. Puerto Deportivo del Estacio en "La Manga del Mar Menor".	1	A	12-08-69			211/...		
1.3.35.14	35 San Javier	5	39	Si	5.208	5.234	27	Si	1	3 PP	35.04.07	PP. En Santiago de la Ribera. "Virgen de la Fuensanta".	1	A	28-01-71			281/1970		
1.3.35.13	35 San Javier	5	39	Si	5.149	5.207	59	Si	1	3 PP	35.04.08	PP. Y PU. "La Estrella"	1	A	21-04-72		Código del PU (35.08.11).	251/1970		
1.3.35.4	35 San Javier	5	37	Si	4.871	4.872	2	Si	1	3 PP	35.04.09	PP. Modificación Plano Parcelario	1	A	27-07-72			?		
1.3.35.15	35 San Javier	5	39	Si	5.235	5.261	27	Si	3	3 PP	35.04.10	PP. "Virgen de la Fuensanta".	1	A	27-07-72		Parece tratarse de un Proyecto de Urbanización.	322/1971		
1.3.35.12	35 San Javier	5	39	Si	5.128	5.148	21	Si	1	3 PP	35.04.11	PP. Y PU. Las Palmeras. Los Alcázares.	1	A	29-01-73		Código del PU (35.08.12). Los Alcázares	29-04-00		
1.3.35.17	35 San Javier	5	40	Si	5.341	5.353	13	Si	1	3 PP	35.04.12	PP. Proyecto Reformado de Puerto deportivo en La Manga del Mar Menor.	1	A	04-10-73			503/1973		
2.3.35.01	35 San Javier	7	47	Si	311	313	3	Si	1	3 PP	35.04.13	Proyecto de Reforma y Parcelación de terrenos en Finca "Lo Sola".	2	D	01-02-74			533/1973		
1.3.35.20	35 San Javier	5	41	Si	5.509	5.548	40	Si	4	3 PP	35.04.14	PP. Zona del Puerto Deportivo de Base o Invernada (Interior).	1	A	25-04-75			613/1974		
1.3.35.22	35 San Javier	5	41	Si	5.614	5.650	37	Si	1	3 PP	35.04.15	PP. De Extensión Urbana de la Zona del Puerto Deportivo Exterior de Base o Invernada "Tomás Maestre" La Manga.	1	A	27-10-75			702/1975		
1.3.35.23	35 San Javier							Si	1	3 PP	35.04.16	PP. Y PU. Los Pozuelos.	1	A	01-07-76		Faltan tarjetas. Código del PU (35.08.13). AD según MA el 27/10/75.	708/1975		Si
1.3.35.19	35 San Javier	5	40 y 41	Si	5.365	5.508	144	Si	2	3 PP	35.04.17	PP. Y PU. Finca Torreminguez.	1	A	03-11-76		Código del PU (35.08.14)	592/1974		
1.3.35.25	35 San Javier							No	0	3 PP	35.04.18	PP. Ciudad Jardin.	1	A	20-10-78		Según el MA, esta fecha es de CCPT siendo la Toma Conocimiento el 8/05/95	983/1978		Si
2.3.35.03	35 San Javier	7	47 y 48	Si	314	336	23	Si	2	3 PP	35.04.19	PP. Promovido por D. José Ballester González.	2	D	26-07-79		Este Exp. del MA coincide en fecha DN aunque no tiene denominación que permita comparar si se trata del mismo PP.	1158/1979		
35.06.01	35 San Javier	9	59	Si	1	2	2	Si	1	3 P.E.	35.06.01	P.E. Servidumbres Aéreas entorno a la Base de San Javier.	2	D	29-03-68			?	2.898	

Nº Exp.	Nº Municipio	Caja	Rollo S.	T.A.	Inicio T.A.	Fin T.A.	Nº Tarj.A.	Micro fichas	Nº. Microf	Categ	Código	Denominación	Estado	Fecha	Expedientes relacionados.	Notas	Nº Exp. Menú Aplic.	Nº Arch Central	Falta
35.06.02	35 San Javier	9	59	Si	1	146	146	Si	1	3 P.E.	35.06.02	P.E. Declaración de Centro de Interés Turístico Nacional Hacienda de La Manga de San Javier.	2	D	26-12-68		?	3.089	
1.3.35.24	35 San Javier	6	42	Si	5.651	5.696	46			3 PE	35.06.03	PERI y PU. En Santiago de la Ribera.	1	A	21-02-77	Falta Microf. Código del PU (35.08.15)	761/1976		Si
1.5.35.01	35 San Javier	6	46	Si	304	314	11	Si	1	5 ED	35.07.01	ED. Proyecto de alineación y trazado de calles en la zona urbana.	1	A	20-12-77		?		
1.5.35.02	35 San Javier			No				Si	1	5 ED	35.07.02	ED. Situado en Ctra. Los Sáez.	1	A	22-07-77		864/1977		
1.5.35.03	35 San Javier	6	46	Si	315	321	7	Si	1	5 ED	35.07.03	ED. En "Los Pozuelos" y "Campomar".	1	A	20-10-78		987/1978		
1.3.35.1	35 San Javier	5	36 y 37	Si	4.615	4.775	161	Si	3	3 PU	35.08.01	PU. De La Manga.	1	A		Según fichas previas al MA puede tratarse del exp. 203/1969 aprobado por la CPU el 24/05/69.	203/1969		
1.3.35.2	35 San Javier	5	37	Si	4.776	4.831	56	Si	1	3 PU	35.08.02	PU. Campomar.	1	A	19-01-68	En Santiago de la Ribera.	97/...		
1.3.35.3	35 San Javier	5	37	Si	4.832	4.870	39	Si	2	3 PU	35.08.03	PU. Punta Calera-Los Narejos	1	A	15-05-68	Los Alcázares	122/1968		
1.3.35.9	35 San Javier			No				Si	5	3 PU	35.08.04	PU. Torres Blancas.	1	A	05-02-69		?		
1.3.35.10	35 San Javier	5	38 y 39	Si	4.944	5.081	138	Si	1	3 PU	35.08.05	PU. Hacienda La Manga de San Javier.	1	A	24-05-69		203/1969		
1.3.35.16	35 San Javier	5	40	Si	5.262	5.340	79	Si	1	3 PU	35.08.06	PU. Nave Hacienda Dos Mares en La Manga del Mar Menor.	1	A	27-06-73		488/1973		
1.3.35.18	35 San Javier	5	40	Si	5.354	5.364	11	Si	3	3 PU	35.08.07	PU. Extremo Norte de la Hacienda de La Manga de San Javier.	1	A	26-11-73	1.3.35.6; 1.3.35.7	516/1973		
2.3.35.02	35 San Javier									3 PU	35.08.08	PU. La Manga.	2	D		No se encuentra las Microfichas.	?		Si
1.3.35.21	35 San Javier	5	41	Si	5.549	5.613	65	Si	2	3 PU	35.08.09	PU. Del Área Extraportuaria colindante con el Puerto Deportivo Interior de Base o Invernada "Tomás Maestre" de La Manga.	1	A	21-02-77		823/1976		
35.09.01	35 San Javier			No				Si	3	Rec.	35.09.01	Recurso de Alzada de D. Gabriel García Guillén contra acuerdo de la C.P.U. 14-04-64 aprobatorio del Plan de Ordenación de La Manga.	1	A	13-03-65			700	
35.09.02	35 San Javier	9	59	Si	1	23	23	Si	10	Rec.	35.09.02	Recurso de Reposición de D. Joaquín de Aicua González contra O.M. 13-03-65 que resolvió varios recursos contra aprobación P.O. Manga.	2	D	17-02-66			139	
35.09.03	35 San Javier	9	59	Si	1	17	17	Si	2	Rec.	35.09.03	Recurso de Alzada de D. José Luis Meseguer Sánchez contra acuerdo C.P.U de 26-11-73, denegatoria de construcción de edificio de 7 plantas en Santiago de la Ribera.	2	D	16-05-74			9.294	
35.09.04	35 San Javier			No				Si	1	Rec.	35.09.04	Recurso de Alzada de D. Gaspar de la Peña Ruiz Bagerín contra acuerdo de la C.P.U de 01-07-76 aprobatorio de las Normas Complementarias y Subsidiarias.	1	A	14-12-78	Estimado por resolución del Ilmo. Sr. Secretario por delegación del Exmo. Sr. Ministro por la que se revoca el acuerdo impugnado y se deniegan las NN.SS. De San Javier aprobadas el 01-07-76.		13.348	
35.09.05	35 San Javier			No				Si	1	Rec.	35.09.05	Recurso de Alzada de D. Joaquín Peñalver Ruiz contra Acuerdo C.P.U de 29-01-73 denegatorio de 15 plantas en el Paseo de Colón, 38 de Santiago de la Ribera.	2	D	08-11-81			15.230	
35.10.01	35 San Javier			No				Si	1	Esc.	35.10.01	Solicitud de D. Miguel Zapata Echevarría de liberación de expropiación de una finca de su propiedad.			06-10-71	Tramitado.		6.564	

Nº Exp.	Nº Municipio	Caja	Rollo S.	T.A.	Inicio T.A.	Fin T.A.	Nº Tarj.A.	Micro fichas	Nº. Microf	Categ	Código	Denominación	Estado	Fecha	Expedientes relacionados.	Notas	Nº Exp. Menú Aplic.	Nº Arch Central	Falta
35.10.02	35 San Javier				No			Si	1	Esc.	35.10.02	Escrito de D. Rafael de la Haza Cañete interesándose por certificación respecto de si el P.O. Hacienda de La Manga de San Javier entra dentro del poligono de nueva urbanización.		25-11-74		Tramitado.		9.757	
35.10.03	35 San Javier				No			Si	1	Esc.	35.10.03	Escrito de D. José Luis Meseguer solicitando prórroga para interponer recurso de alzada.		23-01-74		Tramitado.		8.971	
35.10.04	35 San Javier				No			Si	1	Esc.	35.10.04	Solicitud de certificación art.10 del decreto 30-06-66 sobre construcción "Conjunto Optimista".	2 D	06-01-75				9.886	
35.10.05	35 San Javier				No			Si	1	Esc.	35.10.05	Solicitud de certificación art.10 del decreto 30-06-66 sobre edificio denominado conjunto Suipe.		06-01-75		Tramitado.		9.888	
35.10.06	35 San Javier				No			Si	1	Esc.	35.10.06	Consulta de la delegación respecto a lo planificado y construido entre 06-08-76 y 21-02-79.	2 D	11-12-80				14.824	

Nº Exp.	Nº Municipio	Caja	Rollo S.	T.A.	Inicio T.A.	Fin T.A.	Nº Tarj.A.	Micro fichas	Nº. Microf	Categ	Código	Denominación	Estado	Fecha	Expedientes relacionados.	Notas	Nº Exp. Menú Aplic.	Nº Arch Central	Falta
36.09.01	36 S. Pedro del Pinatar				No			Si	1	Rec.	36.09.01	Recurso de alzada de D. Ricardo Merino Garcia contra acuerdo de la C.P.U 01-07-76 por el que se obtuvo de conocer el expediente de solicitud de licencia de obra por silencio administrativo.	2	D 19-01-77				11.744	
36.10.01	36 S. Pedro del Pinatar				No			Si	1	Esc.	36.10.01	Escrito de D. José Mº Pérez Ríos interesándose por informe para subsanar deficiencias en la Urbanización Lomas del Mar Menor.		02-02-72		Tramitado.		6.830	
1.7.36.01	36 S. Pedro del Pinatar	6	53	Si	1	20	20	Si	2	7 OV	36.10.02	Escrito sobre solicitud de Licencia de Obras por silencio administrativo del Ayuntamiento.	1	A			?		

Nº Exp.	Nº Municipio	Caja	Rollo S.	T.A.	Inicio T.A.	Fin T.A.	Nº Tarj.A.	Micro fichas	Nº. Microf	Categ	Código	Denominación	Estado	Fecha	Expedientes relacionados.	Notas	Nº Exp. Menú Aplic.	Nº Arch Central	Falta	
1.4.37.13	37 Torre Pacheco	6	44	Si	308	332	25	Si	1	4	DSU	37.03.01	Delimitación de Suelo Urbano de Torre Pacheco.	1	A	20-12-76	Según fichas previas al MA el 20/12/76 fue visto por la CPU, se acordó su aprobación y se publicó en el BOP 8/1/77.	793/1976		
1.3.37.01	37 Torre Pacheco	6	42	Si	5.697	5.704	8	Si	1	3	PU	37.08.01	PU. En Los Alcázares. Cooperativa de viviendas Ntra. Sra. De la Asunción.	1	A	07-11-74		582/1974		

Nº Exp.	Nº Municipio	Caja	Rollo S.	T.A.	Inicio T.A.	Fin T.A.	Nº Tarj.A.	Micro fichas	Nº. Microf	Categ	Código	Denominación	Estado	Fecha	Expedientes relacionados.	Notas	Nº Exp. Menú Aplic.	Nº Arch Central	Falta							
1.2.38.06	38	Torres de Cotillas	2	12	Si	303	381	79	Si	4	2	NS	38.02.01	NN.SS. De Torres de Cotillas.	1	A	24-10-77				La documentación gráfica contiene planos del Avance de las NN.SS. (fechado Dic 76) y del Proyecto de NN.SS. Visados por el Colegio de Ingenieros el 19/10/78. Las microfichas contienen memoria, ordenanzas y documentos de tramitación. Aparecen varios acuerdos de la CPU con fechas del 30/11/78, 30/1/79, 25/5/79, 13/11/79 y 14/2/80 todos ellos indicando ciertos reparos y dejando en suspenso la aprobación hasta la subsanación de los mismos. En el acuerdo del 24/10/77, la CPU deja en suspenso la aprobación del Avance y comunica los reparos al Ayuntamiento para su subsanación. El 30/01/79, se aprueban las NN.SS dejando en suspenso algunas áreas.	855/1977				
1.3.38.01	38	Torres de Cotillas	6	42	Si	5.705	5.736	32	Si	1	3	PP	38.04.01	PP. El Coto	1	A	23-07-79									
1.3.38.02	38	Torres de Cotillas	6	42	Si	5.737	5.757	21	Si	1	3	PP	38.04.02	PP. Las Palmeras.	1	A	14-02-80						Según MA la AD es el 30/12/78	101/1978		
2.5.38.01	38	Torres de Cotillas	7	48	Si	25	26	2	Si	1	5	ED	38.07.01	ED. De D. Manuel Saturno Mellado.	2	D	27-07-77									
38.09.01	38	Torres de Cotillas			No				Si	1		Rec.	38.09.01	Recurso de alzada del Ayuntamiento contra acuerdo de la CPU 22/7/77 denegatorio de ED.			05-03-81									15.012

Nº Exp.	Nº Municipio	Caja	Rollo S.	T.A.	Inicio T.A.	Fin T.A.	Nº Tarj.A.	Micro fichas	Nº. Microf	Categ	Código	Denominación	Estado	Fecha	Expedientes relacionados.	Notas	Nº Exp. Menú Aplic.	Nº Arch Central	Falta	
3.1.39.09	39 Totana	7	50	Si	498	518	21	Si	2	1 PG	39.01.01	PG. de Ordenación Urbana de Totana. (Avance)	3	T		Según fichas previas MA: Exp. nº 927/1977, Avance del P.G.O.U de Totana.Visto CPU 27/02/77 aprobado a efectos art.28. Comisión 18/12/78 y BOP 22/1/79. Con exp. nº 1405/1980, el 30/06/80 se AD la Delimitación de Suelo Urbano de Totana. Posterior aprobación de NN.SS. con exp. 1722/1982.	927/1977			
1.4.39.14	39 Totana	6	44	Si	333	384	52	Si	1	4 DSU	39.03.01	Delimitación de Suelo Urbano de Totana.	1	A	30-06-80	3.1.39.9	Según fichas previas MA: Exp. nº 927/1977, Avance del P.G.O.U de Totana.Visto CPU 27/02/77 aprobado a efectos art.28. Comisión 18/12/78 y BOP 22/1/79. Posterior aprobación de NN.SS. con exp. 1722/1982.	1405/1980		
3.3.39.01	39 Totana	7	52	Si	384	394	11	Si	1	3 P.E	39.06.01	PE. La Santa.	3	T			290/...			
39.09.01	39 Totana									Rec.	39.09.01	Recurso de Alzada por D. Antonio Rodríguez López contra Acuerdo de la C.P.U 13-11-79 denegatoria de autorización para construcción de una nave en la Diputación de Morti.	2	D	11-02-81				14.966	Si

Nº Exp.	Nº Municipio	Caja	Rollo S.	T.A.	Inicio T.A.	Fin T.A.	Nº Tarj.A.	Micro fichas	Nº. Microf	Categ	Código	Denominación	Estado	Fecha	Expedientes relacionados.	Notas	Nº Exp. Menú Aplic.	Nº Arch Central	Falta	
1.4.40.15	40 Ulea	6	44	Sí	385	393	9			4	DSU	40.03.01	Delimitación de Suelo Urbano de Ulea.	1	A		No se encuentra supuesta Microf	?		Sí
1.7.40.01	40 Ulea	6	53	Sí	1	5	5	Sí	1	7	OV	40.10.01	Solicitud de modificación del Perímetro Urbano	1	A		Este nº exp., también tiene el Código 40.03.2	?		

Nº Exp.	Nº Municipio	Caja	Rollo S.	T.A.	Inicio T.A.	Fin T.A.	Nº Tarj.A.	Micro fichas	Nº. Microf	Categ	Código	Denominación	Estado	Fecha	Expedientes relacionados.	Notas	Nº Exp. Menú Aplic.	Nº Arch Central	Falta		
1.4.42.16	42 Villanueva	6	44	Si	394	405	12	Si	2	4	DSU	42.03.01	Delimitación de Suelo Urbano de Villanueva.	1	A				?		

Nº Exp.	Nº Municipio	Caja	Rollo S.	T.A.	Inicio T.A.	Fin T.A.	Nº Tarj.A.	Micro fichas	Nº. Microf	Categ	Código	Denominación	Estado	Fecha	Expedientes relacionados.	Notas	Nº Exp. Menú Aplic.	Nº Arch Central	Falta	
1.1.43.12	43 Yecla	1	5	Sí	907	1.118	212	Sí	7	1 PG	43.01.01	P.G.O.U. de Yecla.	1	A	29-07-74	43.09.01; 43.09.02; 43.09.03; 43.09.04; 43.09.05; 43.09.06	Redactado por Demetrio Ortuño Yáñez. La AD por Acuerdo de la CPU el 29/07/74 y publicado en el BOP 21/10/74. Posterior Modificación del PG mediante la estimación del Recurso presentado por el Ayuntamiento al Acuerdo anterior, resolviéndolo la CPU el 7/11/74, (380/1972). D. Francisco Alas interpone Recurso de alzada (exp. nº 43.09.01) contra acuerdos 29/07/74 y 7/11/74 que se estima el 9/12/75. Existen TA donde se señala la AD por OM 9/12/75 con las modificaciones del BOP 5/4/76.	380/19725 77/1974		
1.5.43.01	43 Yecla	6	46	Sí	315	321	7	Sí	1	5 ED	43.07.01	ED. De Manzana situada en C/ Pinzón y Teresa de Jornet.	1	A	27-02-78			913/1977		
43.09.01	43 Yecla			No				Sí	1	Rec.	43.09.01	Recurso de alzada de D. Francisco de las Alas Pumarino y otros en nombre de D. Rafael Losada Ortuño contra acuerdos de la C.P.U 29-07-74 y 7-11-74 sobre P.G de Yecla.	1	A	09-12-75	1.1.43.12	Se estima parcialmente el recurso y se ordena a la CPU que vuelva a publicar su acuerdo de 29/07/74.		10.795	
43.09.02	43 Yecla			No				Sí	1	Rec.	43.09.02	Recurso de alzada de D. José Verdú Díaz contra acuerdo de la C.P.U 29-06-74 aprobatoria de P.G.	2	D	29-05-80	1.1.43.12			14.494	
43.09.03	43 Yecla			No				Sí	1	Rec.	43.09.03	Recurso de alzada de D. Juan Turu contra acuerdo C.P.U 29-06-74.	2	D	29-05-80	1.1.43.12			14.495	
43.09.04	43 Yecla			No				Sí	1	Rec.	43.09.04	Recurso de alzada del Ayuntamiento contra acuerdo C.P.U 29-06-74.	2	D	29-05-80	1.1.43.12			14.496	
43.09.05	43 Yecla			No				Sí	1	Rec.	43.09.05	Recurso de alzada de D. Félix López Serrano contra acuerdo C.P.U 29-06-74.	2	D	29-05-80	1.1.43.12			14.497	
43.09.06	43 Yecla			No				Sí	1	Rec.	43.09.06	Recurso de alzada de D.ª. Mercedes Casado Crenes contra acuerdo C.P.U 29-06-74.	2	D	29-05-80	1.1.43.12			14.498	

ANEXO 3. LISTADO 3

Listados Originales del Proyecto de Microfilmación del Archivo Provincial de Murcia.

Relación de expedientes ordenados por municipios (comenzando por documentos de alcance supramunicipal-provincial), por tipos de instrumentos y por fecha de resolución. (Según orden de Códigos).



MURCIA

MUNICIPIO		PLANEAMIENTO		MICROFICHA Nº	TARJETAS APERTURA	DE Nº	ROLLO DE SEGUR.	APROB	DENEGR	FECHA	Nº ARCHIVO CENTRAL ORIGINAL	Nº ARCHIVO PROVINCIAL ORIGINAL	Nº ARCHIVO MICROFILM PROVINCIAL
CODIGO	DENOMINACION	CODIGO	DENOMINACION										
0	PROVINCIA	00.1	PLAN COMARCAR DE ORDENACION DE LA HUERTA DE MURCIA.	0.00.1	0.00.1		54 59	x		29-11-67	2.175	-----	-----

MURCIA

MUNICIPIO		PLANEAMIENTO		MICROFICHA Nº	TARJETAS APERTURA	DE Nº	ROLLO DE SEGUR.	APROB	DENEG	FECHA	Nº ARCHIVO CENTRAL ORIGINAL	Nº ARCHIVO PROVINCIAL ORIGINAL	Nº ARCHIVO MICROFILM PROVINCIAL
CODIGO	DENOMINACION	CODIGO	DENOMINACION										
0	PROVINCIA	00.2	NORMAS COMPLEMENTARIAS Y SUB- SIDIARIAS PARA LA PROVINCIA.	0.00.2				x		25-04-72	7.124	-----	-----

MURCIA

MUNICIPIO		PLANEAMIENTO		MICROFICHA Nº	TARJETAS DE APERTURA Nº	ROLLO DE SEGUR.	APROB	DENEG	FECHA	Nº ARCHIVO CENTRAL ORIGINAL	Nº ARCHIVO PROVINCIAL ORIGINAL	Nº ARCHIVO MICROFILM PROVINCIAL
CODIGO	DENOMINACION	CODIGO	DENOMINACION									
0	PROVINCIA	00.3	MODIFICACION DE LA ORDENANZA 1ª DE LA NORMA 30 DE LAS COM- PLEMENTARIAS Y SUBSIDIARIAS PARA LA PROVINCIA.	0.00.3			x		12-02-74	8.905	-----	-----

MURCIA

MUNICIPIO		PLANEAMIENTO		MICROFICHA Nº	TARJETAS APERTURA	DE Nº	ROLLO DE SEGUR.	APROB.	DENEG.	FECHA	Nº ARCHIVO CENTRAL ORIGINAL	Nº ARCHIVO PROVINCIAL ORIGINAL	Nº ARCHIVO MICROFILM PROVINCIAL
CODIGO	DENOMINACION	CODIGO	DENOMINACION										
1	ABANILLA	03.1	DELIMITACION DE SUELO URBANO.	1.4.1.1	1.4.1.1		42	x					1.4.1.1

MURCIA

MUNICIPIO		PLANEAMIENTO		MICROFICHA Nº	TARJETAS DE APERTURA Nº	ROLLO DE SEGUR.	APROB.	DENEG.	FECHA	Nº ARCHIVO CENTRAL ORIGINAL	Nº ARCHIVO PROVINCIAL ORIGINAL	Nº ARCHIVO MICROFILM PROVINCIAL
CODIGO	DENOMINACION	CODIGO	DENOMINACION									
2	ADARAN	01.1	PLAN GENERAL (AVANCE)	3.1.2.1			TRANSMITE					3.1.2.1

MURCIA

MUNICIPIO		PLANEAMIENTO		MICROFICHA Nº	TARJETAS DE APERTURA Nº	ROLLO DE SEGUR.	APROB.	DENEG.	FECHA	Nº ARCHIVO CENTRAL ORIGINAL	Nº ARCHIVO PROVINCIAL ORIGINAL	Nº ARCHIVO MICROFILM PROVINCIAL
CODIGO	DENOMINACION	CODIGO	DENOMINACION									
2	ABARAN	04.1	P.P. LOS NOZALETES 2ª FASE	1.3.2.1	1.3.2.1	12	x		07-10-65			1.3.2.1

MURCIA

MUNICIPIO		PLANEAMIENTO		MICROFICHA Nº	TARJETAS DE APERTURA Nº	ROLLO DE SEGUR.	APROB	DENEG	FECHA	Nº ARCHIVO CENTRAL ORIGINAL	Nº ARCHIVO PROVINCIAL ORIGINAL	Nº ARCHIVO MICROFILM PROVINCIAL
CODIGO	DENOMINACION	CODIGO	DENOMINACION									
2	ABARAN	10.1	EXPROPIACION FORZOSA DE TERRE- NOS PARA INTEGRAR AL PATRIMO- NIO MUNICIPAL DEL SUELO.	2.10.1					07.05.71	5.903	-----	

MURCIA

MUNICIPIO		PLANEAMIENTO		MICROFICHA Nº	TARJETAS DE APERTURA Nº	ROLLO DE SEGUR.	APROB	DENEG	FECHA	Nº ARCHIVO CENTRAL ORIGINAL	Nº ARCHIVO PROVINCIAL ORIGINAL	Nº ARCHIVO MICROFILM PROVINCIAL
CODIGO	DENOMINACION	CODIGO	DENOMINACION									
3	AGUILAS	01.1	PLAN GENERAL DE ORDENACION	1.1.3.1	1.1.3.1	1	x		04-04-70			1.1.3.1

MURCIA

MUNICIPIO		PLANEAMIENTO		MICROFICHA Nº	TARJETAS DE APERTURA Nº	ROLLO DE SEGUR.	APROB.	DENEG.	FECHA	Nº ARCHIVO CENTRAL ORIGINAL	Nº ARCHIVO PROVINCIAL ORIGINAL	Nº ARCHIVO MICROFILM PROVINCIAL
CODIGO	DENOMINACION	CODIGO	DENOMINACION									
3	AGUILAS	04.1	P.P.	1.3.3.3	1.3.3.3	12y13	x		14-12-65			1.3.3.3
		04.2	P.P. y P.U. PLAYA DR. FORTUNÍ	1.3.3.1	1.3.3.1	12	x		29-01-71			1.3.3.1
		04.3	P.P. y P.U. PLAYA DEL ARROZ	1.3.3.2	1.3.3.2	12	x		24-09-71			1.3.3.2
		04.5	P.P. y P.U. LOS GERANEOS	1.3.3.11	1.3.3.11	15	x		27-06-73			1.3.3.11
		04.6	P.P. y P.U. CALARREONA	1.3.3.13	1.3.3.13	15	x		22-07-75			1.3.3.13
		04.7	P.P. y P.U. TODO SOL	1.3.3.15	1.3.3.15	16	x		22-07-75			1.3.3.15
		04.8	P.P. DE COLLADO WEIS	1.3.3.16			x		22-12-75			1.3.3.16
		04.9	P.P. DE COLLADOS ZIESCHAUG	1.3.3.17	1.3.3.17	16	x		21-02-77			1.3.3.17
		04.10	P.P. EL RUBIAL 1	3.3.3.1	3.3.3.1	50y51			TRAMITE			3.3.3.1
		04.11	P.P. EL RUBIAL 2	1.3.3.19	1.3.3.19	16	x		13-11-79			1.3.3.19
		04.12	P.P. y P.U. MONTEMAR	1.3.3.18	1.3.3.18	16	x		30-06-80			1.3.3.18

MURCIA

MUNICIPIO		PLANEAMIENTO		MICROFICHA Nº	TARJETAS APERTURA	DE Nº	ROLLO DE SEGUR.	APROB.	DENEG.	FECHA	Nº ARCHIVO CENTRAL ORIGINAL	Nº ARCHIVO PROVINCIAL ORIGINAL	Nº ARCHIVO MICROFILM PROVINCIAL
CODIGO	DENOMINACION	CODIGO	DENOMINACION										
3	AGUILAS	06.1	P.E. DE EQUIPAMIENTO TURISTICO Y HOTELERO.	3.06.1	3.06.1		54	x		22-11-59	2.513		
		06.2	P.E. PLAYA DE CALABARDINA	1.3.3.5	1.3.3.5		13y14	x		12-04-72			1.3.3.5
		06.3	P.E. TURISTICO PLAYA NIAGARA	1.3.3.9	1.3.3.9		14	x		29-01-73			1.3.3.9
		06.4	P.E. TURISTICO URBANIZACION "LA COLA".	1.3.3.10	1.3.3.10		14y15	x		29-01-73			1.3.3.10
		06.5	P.E. CALA DE LAS PALOMAS	1.3.3.12				x		25-06-73			1.3.3.12
		06.6	P.E. TURISTICO MARY CARRILLO	1.3.3.6				x		27-06-73			1.3.3.6
		06.7	P.E. TURISTICO LA RABILA	1.3.3.10				x		27-06-73			1.3.3.10

MURCIA

MUNICIPIO		PLANEAMIENTO		MICROFICHA Nº	TARJETAS DE APERTURA Nº	ROLLO DE SEGUR.	A PROB	D ENEG	FECHA	Nº ARCHIVO CENTRAL ORIGINAL	Nº ARCHIVO PROVINCIAL ORIGINAL	Nº ARCHIVO MICROFILM PROVINCIAL
CODIGO	DENOMINACION	CODIGO	DENOMINACION									
3	AGUILAS	07.1	E.D. MODIFICACION ANCIURAS DE VIALES EN FRANSENA.	1.5.3.2	1.5.3.2	44	x		15-10-76			1.5.3.2
		07.2	E.D. DE UNA PARCELA EN CRTRA. DE VERA.	1.5.3.3	1.5.3.3	44	x		27-02-77			1.5.3.3
		07.3	E.D. EN URBANIZACION PLAYAS CALABARDINA.	1.5.3.1	1.5.3.1	44	x		24-10-77			1.5.3.1

MURCIA

MUNICIPIO		PLANEAMIENTO		MICROFICHA Nº	TARJETAS APERTURA	DE Nº	ROLLO DE SEGUR	APROB	DENEGR	FECHA	Nº ARCHIVO CENTRAL ORIGINAL	Nº ARCHIVO PROVINCIAL ORIGINAL	Nº ARCHIVO MICROFILM PROVINCIAL
CODIGO	DENOMINACION	CODIGO	DENOMINACION										
3	AGUILAS	08.1	P.U. DE LOS PLANES ESPECIALES TURISTICOS. DE PLAYA CALABARDI- NA, MARY CARRILLO Y LA RABYLA.	1.3.3.8	1.3.3.8		14	x		15-10-76			1.3.3.8
		08.2	P. P. y P. U. Playa Dr. Fortuny	1.3.3.1	1.3.3.1		12	x		29-01-71			1.3.3.1
		08.3	P. P. y P. U. Playa del Arroz	1.3.3.2	1.3.3.2		12	x		24-09-71			1.3.3.2
		08.4	P. P. y P. U. Los Geráneos	1.3.3.11	1.3.3.11		15	x		27-06-73			1.3.3.11
		08.5	P. P. y P. U. Calarreona	1.3.3.13	1.3.3.13		15	x		22-07-75			1.3.3.13
		08.6	P. P. y P. U. Todo Sol	1.3.3.15	1.3.3.15		16	x		22-07-75			1.3.3.15
		08.7	P. P. y P. U. Montemar	1.3.3.18	1.3.3.18		16	x		30-06-80			1.3.3.18

MURCIA

MUNICIPIO		PLANEAMIENTO		MICROFICHA Nº	TARJETAS DE APERTURA Nº	ROLLO DE SEGUR.	APROB.	DENEG.	FECHA	Nº ARCHIVO CENTRAL ORIGINAL	Nº ARCHIVO PROVINCIAL ORIGINAL	Nº ARCHIVO MICROFILM PROVINCIAL
CODIGO	DENOMINACION	CODIGO	DENOMINACION									
3	AGUILAS	09.1	RECURSO DE ALZADA DE D. JOSE M ^a CASADO CHAGES CONTRA ACUERDO DE C.P.U. 30-01-79, SOBRE DECLARACION DE INCOMPETENCIA PARA CONOCER LA APROBACION DEL P.P. DE LA FINCA 4 COLOS.	3.09.1				x	18-10-79	14.041	-----	
		09.2	RECURSO DE ALZADA DE D. CARLOS FELIPE TRACHETA AGUILAS CONTRA ACUERDO C.P.U. 4-10-79, APROBATORIA DE MODIFICACION DEL P.G.	3.09.2				x	21-04-80	14.472		

MURCIA

MUNICIPIO		PLANEAMIENTO		MICROFICHA Nº	TARJETAS DE APERTURA Nº	ROLLO DE SEGUR.	APROB.	DENEG.	FECHA	Nº ARCHIVO CENTRAL ORIGINAL	Nº ARCHIVO PROVINCIAL ORIGINAL	Nº ARCHIVO MICROFILM PROVINCIAL
CODIGO	DENOMINACION	CODIGO	DENOMINACION									
4	ALBUDEITE	03	DELIMITACION DE SUELO URBANO	1.4.1.1			x					1.4.1.1

MURCIA

MUNICIPIO		PLANEAMIENTO		MICROFICHA Nº	TARJETAS APERTURA	DE Nº	ROLLO DE SEGUR.	APROB	DENEJ	FECHA	Nº ARCHIVO CENTRAL ORIGINAL	Nº ARCHIVO PROVINCIAL ORIGINAL	Nº ARCHIVO MICROFILM PROVINCIAL	
CODIGO	DENOMINACION	CODIGO	DENOMINACION											
5	ALCANTARILLA	01.1	P.G. DE ORDENACION URBANA	1.1.5.2	1.1.5.2		1	x					1.1.5.2	
		01.2	MODIFICACION DEL P.G. DE LA HUERTA DE MURCIA EN LO QUE SE REFIERE AL MUNICIPIO DE ALCANTARILLA.	5.01.2	5.01.2		54y59 0		x	07-08-69	4.124	-----		
		01.3	MODIFICACION P.G. DE LA HUERTA DE MURCIA EN LO QUE AFECTA AL TERMINO DE ALCANTARILLA.	5.01.3						TRAMITE	18-02-72	7.223	-----	
		01.4	MODIFICACION DEL P.G. EN LAS NORMAS 5.02 y 6.02 DE LA HUERTA DE MURCIA.	5.01.4				54	x		20-12-72	7.748	-----	
		01.5	PROYECTO DE SUPRESION DE ZONAS VERDES DEL P.G.	5.01.5				54		x	16-02-79	13.407	-----	

MURCIA

MUNICIPIO		PLANEAMIENTO		MICROFICHA Nº	TARJETAS APERTURA	DE Nº	ROLLO DE SEGUR.	APROB	DENEG	FECHA	Nº ARCHIVO CENTRAL ORIGINAL	Nº ARCHIVO PROVINCIAL ORIGINAL	Nº ARCHIVO MICROFILM PROVINCIAL
CODIGO	DENOMINACION	CODIGO	DENOMINACION										
5	ALCANTARILLA	04.1	P.P. (JOSE GOMEZ GOMEZ)	1.3.5.1	1.3.5.1		16	x		30-10-70			1.3.5.1
		04.2	P.P. "LOS ROMANOS"	3.3.5.1						TRAMITE	27-06-70		

MURCIA

MUNICIPIO		PLANEAMIENTO		MICROFICHA Nº	TARJETAS APERTURA	DE Nº	ROLLO DE SEGUR.	APROB	DENEGR	FECHA	Nº ARCHIVO CENTRAL ORIGINAL	Nº ARCHIVO PROVINCIAL ORIGINAL	Nº ARCHIVO MICROFILM PROVINCIAL	
CODIGO	DENOMINACION	CODIGO	DENOMINACION											
5	ALCANTARILLA	07.1	E.D. RELATIVO A LA MANZANA DE- DILIMITADA POR C/ S. GABRIEL, S. SEBASTIAN Y CARTAGENA.	1.5.5.1	1.5.5.1		44	x		27-02-78			1.5.5.1	
		07.2	E.D. RELATIVA A ALINEACION DE LA C/ MIGUEL BALLESTA.	3.5.5.1	3.5.5.1		52		TRAMITE	09-05-78			3.5.5.1	
		07.3	E.D. EN AVDA=. MARTINEZ CAMPOS C/ TRINIDAD.	3.5.5.2						TRAMITE	30-11-78			3.5.5.2
		07.4	E.D. EN C/ MAESTRO EUSEBIO MAR- TINEZ Y PALMERA.	1.5.5.2				44	x		04-07-79			1.5.5.2
		07.5	E.D. EN AVDA. CALVO SCTELO Y ANGEL FALVIDO.	1.5.5.3				44	x		04-10-79			1.5.5.3

MURCIA

MUNICIPIO		PLANEAMIENTO		MICROFICHA Nº	TARJETAS APERTURA	DE Nº	ROLLO DE SEGUR.	APROB.	DENEJ	FECHA	Nº ARCHIVO CENTRAL ORIGINAL	Nº ARCHIVO PROVINCIAL ORIGINAL	Nº ARCHIVO MICROFILM PROVINCIAL
CODIGO	DENOMINACION	CODIGO	DENOMINACION										
5	ALCANTARILLA	09.1	RECURSO DE QUEJA PROMOVIDO POR D. SANTIAGO HARO BONET CONTRA APROBACION POR EL AYUNTAMIENTO DEL PROYECTO DE P.P. "LOS ROMANOS".	5.09.1					x	29-04-74	9.252	-----	

MURCIA

MUNICIPIO		PLANEAMIENTO		MICROFICHA Nº	TARJETAS APERTURA	DE Nº	ROLLO DE SEGUR.	APROB.	DENE.G.	FECHA	Nº ARCHIVO CENTRAL ORIGINAL	Nº ARCHIVO PROVINCIAL ORIGINAL	Nº ARCHIVO MICROFILM PROVINCIAL
CODIGO	DENOMINACION	CODIGO	DENOMINACION										
5	ALCANTARILLA	10.1	ESCRITO DEL AYUNTAMIENTO INTE- RESANDOSE POR LA REVISION DEL P.G. DE LA HUERTA DE MURCIA.	5.10.1				x		23.06.71	5.894	-----	

MURCIA

MUNICIPIO		- PLANEAMIENTO		MICROFICHA Nº	TARJETAS DE APERTURA Nº	ROLLO DE SEGUR.	APROB	DENE G	FECHA	Nº ARCHIVO CENTRAL ORIGINAL	Nº ARCHIVO PROVINCIAL ORIGINAL	Nº ARCHIVO MICROFILM PROVINCIAL
CODIGO	DENOMINACION	CODIGO	DENOMINACION									
6	ALEDO	03.1	DELIMITACION DE SUELO URBANO.	1.4.6.3			x					1.4.6.3

MURCIA

MUNICIPIO		PLANEAMIENTO		MICROFICHA Nº	TARJETAS DE APERTURA Nº	ROLLO DE SEGUR.	APROB.	DENEG.	FECHA	Nº ARCHIVO CENTRAL ORIGINAL	Nº ARCHIVO PROVINCIAL ORIGINAL	Nº ARCHIVO MICROFILM PROVINCIAL
CODIGO	DENOMINACION	CODIGO	DENOMINACION									
6	ALEDO	06.1	P.E. "MONTYSOL DE ESPAÑA"	1.3.6.1			x		31-07-63			1.3.6.1
		06.2	P.E. DE ORDENACION DE LA COLO- NIA RURAL MONTYSOL.	1.3.6.2	1.3.6.2	17	x		29-07-74			1.3.6.2

MURCIA

MUNICIPIO		PLANEAMIENTO		MICROFICHA Nº	TARJETAS APERTURA	DE Nº	ROLLO DE SEGUR.	APROB	DENEG	FECHA	Nº ARCHIVO CENTRAL ORIGINAL	Nº ARCHIVO PROVINCIAL ORIGINAL	Nº ARCHIVO MICROFILM PROVINCIAL
CODIGO	DENOMINACION	CODIGO	DENOMINACION										
7	ALGUAZAS	03.1	D.S. URBANO	1.4.7.4	1.4.7.4		42y43	x		20-12-76			1.4.7.4

MURCIA

MUNICIPIO		PLANEAMIENTO		MICROFICHA Nº	TARJETAS APERTURA	DE Nº	ROLLO DE SEGUR.	A P R O B	D E N E G	F E C H A	Nº ARCHIVO CENTRAL ORIGINAL	Nº ARCHIVO PROVINCIAL ORIGINAL	Nº ARCHIVO MICROFILM PROVINCIAL	
CODIGO	DENOMINACION	CODIGO	DENOMINACION											
7	ALGUAZAS	07.1	E.D. SOBRE ALINEACION Y ROSAN- TES.	3.5.7.1	3.5.7.1		52	PR	MI	TE	22-07-77			3.5.7.1

MURCIA

MUNICIPIO		PLANEAMIENTO		MICROFICHA Nº	TARJETAS DE APERTURA Nº	ROLLO DE SEGUR.	APROB DE NEG.	FECHA	Nº ARCHIVO CENTRAL ORIGINAL	Nº ARCHIVO PROVINCIAL ORIGINAL	Nº ARCHIVO MICROFILM PROVINCIAL
CODIGO	DENOMINACION	CODIGO	DENOMINACION								
8	ALHAMA DE MURCIA	01.1	P.G. DE ORDENACION URBANA.	3.1.8.2	3.1.8.2	48	TRAMITE				3.1.8.2

MURCIA

MUNICIPIO		PLANEAMIENTO		MICROFICHA Nº	TARJETAS DE APERTURA Nº	ROLLO DE SEGUR.	APROB.	DENEG.	FECHA	Nº ARCHIVO CENTRAL ORIGINAL	Nº ARCHIVO PROVINCIAL ORIGINAL	Nº ARCHIVO MICROFILM PROVINCIAL
CODIGO	DENOMINACION	CODIGO	DENOMINACION									
8	ALHAMA DE MURCIA	09.1	RECURSO DE ALZADA INTERPUESTO POR D. JOSE SANCHEZ GUILLEN CONTRA ACUERDO DE C.P.U. DE 27-3-80 DENEGANDO LA AUTORIZACION DE CONSTRUCCION DE UNA VIENDA EN CRRTERA. CIEZA A MAZARRON.	8.09.1				x	25-02-81	14.969	-----	

MURCIA

MUNICIPIO		PLANEAMIENTO		MICROFICHA Nº	TARJETAS DE APERTURA Nº	ROLLO DE SEGUR.	A PROB	D NEG	FECHA	Nº ARCHIVO CENTRAL ORIGINAL	Nº ARCHIVO PROVINCIAL ORIGINAL	Nº ARCHIVO MICROFILM PROVINCIAL
CODIGO	DENOMINACION	CODIGO	DENOMINACION									
8	ALHAMA DE MURCIA	10.1	INFORME SOBRE CESION DE TERRE- NOS AL Nº DE EDUCACION Y CIEN- CIA PARA CONSTRUIR CASA CULTU- RAL.	8-10.1				x	08-06-70	11.034		

MURCIA

MUNICIPIO		PLANEAMIENTO		MICROFICHA Nº	TARJETAS DE APERTURA Nº	ROLLO DE SEGUR.	APROB	D.L.N.E.G	FECHA	Nº ARCHIVO CENTRAL ORIGINAL	Nº ARCHIVO PROVINCIAL ORIGINAL	Nº ARCHIVO MICROFILM PROVINCIAL
CODIGO	DENOMINACION	CODIGO	DENOMINACION									
9	ARCHENA	01.1	P.G. DE ORDENACION URBANA.	1.1.9.3	1.1.9.3	1y2	x		17-03-76			1.1.9.3

MURCIA

MUNICIPIO		PLANEAMIENTO		MICROFICHA Nº	TARJETAS APERTURA	DE Nº	ROLLO DE SEGUR.	APROB	DENEJ	FECHA	Nº ARCHIVO CENTRAL ORIGINAL	Nº ARCHIVO PROVINCIAL ORIGINAL	Nº ARCHIVO MICROFILM PROVINCIAL
CODIGO	DENOMINACION	CODIGO	DENOMINACION										
9	ARCHENA	08.1	P.U. LOS PALACIOS	2.3.9.1	2.3.9.1		46		x	29-07-74			2.3.9.1

MURCIA

MUNICIPIO		PLANEAMIENTO		MICROFICHA Nº	TARJETAS APERTURA	DE Nº	ROLLO DE SEGUR.	APROB.	DENEG.	FECHA	Nº ARCHIVO CENTRAL ORIGINAL	Nº ARCHIVO PROVINCIAL ORIGINAL	Nº ARCHIVO MICROFILM PROVINCIAL
CODIGO	DENOMINACION	CODIGO	DENOMINACION										
9	ARCHENA	10.1	CESSION DE SOLAR POR EL AYUNTA- MIENTO PARA CASA SINDICAL.	9.10.1	9.10.1		54y59 e	x		16-11-59	2.891		

MURCIA

MUNICIPIO		PLANEAMIENTO		MICROFICHA Nº	TARJETAS DE APERTURA Nº	ROLLO DE SEGUR.	APROB	DENEG	FECHA	Nº ARCHIVO CENTRAL ORIGINAL	Nº ARCHIVO PROVINCIAL ORIGINAL	Nº ARCHIVO MICROFILM PROVINCIAL
CODIGO	DENOMINACION	CODIGO	DENOMINACION									
10	BENIEL	03.1	D.S. URBANO	1.4.10.5	1.4.10.5	43	x					1.4.10.5

MURCIA

MUNICIPIO		PLANEAMIENTO		MICROFICHA Nº	TARJETAS DE APERTURA Nº	ROLLO DE SEGUR.	APROB	DENEJ	FECHA	Nº ARCHIVO CENTRAL ORIGINAL	Nº ARCHIVO PROVINCIAL ORIGINAL	Nº ARCHIVO MICROFILM PROVINCIAL
CODIGO	DENOMINACION	CODIGO	DENOMINACION									
12	BULLAS	02.1	NORIAS SUBSIDIARIAS	1.2.12.1	1.2.12.1	10	x		21-02-77			1.2.12.1

MURCIA

MUNICIPIO		PLANEAMIENTO		MICROFICHA Nº	TARJETAS DE APERTURA Nº	ROLLO DE SEGUR.	APROB. DENE G.	FECHA	Nº ARCHIVO CENTRAL ORIGINAL	Nº ARCHIVO PROVINCIAL ORIGINAL	Nº ARCHIVO MICROFILM PROVINCIAL
CODIGO	DENOMINACION	CODIGO	DENOMINACION								
12	BULLAS	07.1	E.D. DE ZONA COMPRENDIDA ENTRE C/ MENDIVIA, CAMINO DEL RIO Y C/ LIMITE.	1.5.12.1	1.5.12.1	44	x	25-05-79			1.5.12.1

MURCIA

MUNICIPIO		PLANEAMIENTO		MICROFICHA Nº	TARJETAS DE APERTURA Nº	ROLLO DE SEGUR.	APROB DE NEG	FECHA	Nº ARCHIVO CENTRAL ORIGINAL	Nº ARCHIVO PROVINCIAL ORIGINAL	Nº ARCHIVO MICROFILM PROVINCIAL
CODIGO	DENOMINACION	CODIGO	DENOMINACION								
13	CALASPARRA	02.1	NORMAS SUBSIDIARIAS	3.2.13.1	3.2.13.1	50	TRAMITADO				3.2.13.1

MURCIA

MUNICIPIO		PLANEAMIENTO		MICROFICHA Nº	TARJETAS DE APERTURA Nº	ROLLO DE SEGUR.	APROB DENEG	FECHA	Nº ARCHIVO CENTRAL ORIGINAL	Nº ARCHIVO PROVINCIAL ORIGINAL	Nº ARCHIVO MICROFILM PROVINCIAL
CODIGO	DENOMINACION	CODIGO	DENOMINACION								
13	CALASPARRA	07.1	E.D. ENTRE C/ MURCIA, CANTARE- RIA Y TRANSFORMADOR.	3.5.13.2	3.5.13.2	52	TRAMITE	13-11-77			3.5.13.2
		07.2	E.D. APERTURA DE UNA CALLE	3.5.13.1	3.5.13.1	52	TRAMITE	27-02-78			3.5.13.1

MURCIA

MUNICIPIO		PLANEAMIENTO		MICROFICHA Nº	TARJETAS DE APERTURA Nº	ROLLO DE SEGUR.	APROB	DENEG	FECHA	Nº ARCHIVO CENTRAL ORIGINAL	Nº ARCHIVO PROVINCIAL ORIGINAL	Nº ARCHIVO MICROFILM PROVINCIAL
CODIGO	DENOMINACION	CODIGO	DENOMINACION									
14	CAMPOS DEL RIO	03.1	D.S. URBANO	1.4.14.6	1.4.14.6	43	x					1.4.14.6

MURCIA

MUNICIPIO		PLANEAMIENTO		MICROFICHA Nº	TARJETAS DE APERTURA Nº	ROLLO DE SEGUR.	A PROB	D ENEG	FECHA	Nº ARCHIVO CENTRAL ORIGINAL	Nº ARCHIVO PROVINCIAL ORIGINAL	Nº ARCHIVO MICROFILM PROVINCIAL
CODIGO	DENOMINACION	CODIGO	DENOMINACION									
15	CARAVACA	01.1	P.G. DE ORDENACION URBANA	1.1.15.4	1.1.15.4	2	x		22.07.75			1.1.15.4

MURCIA

MUNICIPIO		PLANEAMIENTO		MICROFICHA Nº	TARJETAS APERTURA	DE Nº	ROLLO DE SEGUR.	A PROB	D NEG	FECHA	Nº ARCHIVO CENTRAL ORIGINAL	Nº ARCHIVO PROVINCIAL ORIGINAL	Nº ARCHIVO MICROFILM PROVINCIAL
CODIGO	DENOMINACION	CODIGO	DENOMINACION										
15	CARAVACA	04.1	P.P. DE BUENAVISTA	1.3.15.1	1.3.15.1		17	x		21-02-77			1.3.15.1
		04.2	P.P. y P.U. DE EL CARRASCAL	1.3.15.2	1.3.15.2		17	x		19-12-77			1.3.15.2

MURCIA

MUNICIPIO		PLANEAMIENTO		MICROFICHA Nº	TARJETAS DE APERTURA Nº	ROLLO DE SEGUR.	APROB	DENEG	FECHA	Nº ARCHIVO CENTRAL ORIGINAL	Nº ARCHIVO PROVINCIAL ORIGINAL	Nº ARCHIVO MICROFILM PROVINCIAL
CODIGO	DENOMINACION	CODIGO	DENOMINACION									
15	CARAVACA	07.1	E.D. DE LA MANZANA SITUADA ENTRE LAS CALLES DR. FLEMING Y CASTILLA, TRAVESIA DE TRAFALGAR Y CALLE DE FORMACION.	1.5.15.1	1.5.15.1	44	x		24-10-77			1.5.15.1
		07.2	E.D. ANTONIO MARIAN JIMENEZ	2.5.15.1	2.5.15.1	48		x	24-10-77			2.5.15.1
		07.3	E.D. ENRIQUE LOPEZ BUSTAMANTE	2.5.15.2	2.5.15.2	48		x	24-10-77			2.5.15.3
		07.4	E.D. ALINEACIONES C/ ABREBADERO	1.5.15.2	1.5.15.2	44		x	27-02-78			1.5.15.3
		07.5	E.D. CTRA. DE MURCIA	2.5.15.3	2.5.15.3	48		x	30-04-80			2.5.15.3

MURCIA

MUNICIPIO		PLANEAMIENTO		MICROFICHA Nº	TARJETAS DE APERTURA Nº	ROLLO DE SEGUR.	APROB	DENE G	FECHA	Nº ARCHIVO CENTRAL ORIGINAL	Nº ARCHIVO PROVINCIAL ORIGINAL	Nº ARCHIVO MICROFILM PROVINCIAL
CODIGO	DENOMINACION	CODIGO	DENOMINACION									
15	CARAVACA	08.1	P. P. y P. U. de El Carrascal	1. 3. 15. 2	1. 3. 15. 2	17	x		19-12-77			1. 3. 15. 2

MURCIA

MUNICIPIO		PLANEAMIENTO		MICROFICHA Nº	TARJETAS APERTURA	DE Nº	ROLLO DE SEGUR.	APROB	DENEG	FECHA	Nº ARCHIVO CENTRAL ORIGINAL	Nº ARCHIVO PROVINCIAL ORIGINAL	Nº ARCHIVO MICROFILM PROVINCIAL
CODIGO	DENOMINACION	CODIGO	DENOMINACION										
15	CARAVACA	09.1	RECURSO DE ALZADA DEL AYUNTA- MIENTO CONTRA ACUERDO DE LA C.P.U. DE 22-7-75 APROBATORIO DEL P.G.	15.09.1	15.09.1		54y59 o	x		5-12-77	12.442	-----	

MURCIA

MUNICIPIO		PLANEAMIENTO		MICROFICHA Nº	TARJETAS DE APERTURA Nº	ROLLO DE SEGUR.	APROB	DENEG	FECHA	Nº ARCHIVO CENTRAL ORIGINAL	Nº ARCHIVO PROVINCIAL ORIGINAL	Nº ARCHIVO MICROFILM PROVINCIAL	
CODIGO	DENOMINACION	CODIGO	DENOMINACION										
16	CARTAGENA	01.1	P.G. DE ORDENACION URBANA	16.01.1	16.01.1	54y59 ₀	x		30-09-61	490	----		
		01.2	MODIFICACION DEL P.G. EN LAS PROXIMIDADES DE "EL BOHIO"	16.01.2	16.01.2	54	x		27-01-64	618	----		
		01.3	CAMBIO DE ZONA DEL P.G.	16.01.3					x	30-09-64	928	----	
		01.5	MODIFICACION P.G. EN PARAJES DE CABLANQUE, COBATICAS Y JORDANA	16.01.5	16.01.5	54y59 ₀			x	31-10-74	9.681	----	
		01.6	MODIFICACION P.G. EN "LA MANGA CAMPO DE GOLF"	16.01.6	16.01.6	54y59 ₀			x	24-05-75	10.193		
		01.7	AVANCE DE P.G.	16.01.7	16.01.7	54y59 ₀			x	29-12-75	10.573		
		01.8	SUSPENSION DE VIGENCIA DEL P.G.	16.01.8	16.01.8	54		TRAMITE		13.01.76	10.864		
		01.9	REVISION DEL P.G.	1.1.16.5/1	1.1.16.5/1	2y3		x		17.03.76			1.1.16.5/1
		01.4	P.G. DE ORDENACION DE LA PLAYA DEL MAR MENOR	16.01.4	16.01.4	54y59 ₀			x	10.01.70	5.197		
		01.10	P.G. DE ORDENACION URBANA	1.1.16.5/2	1.1.16.5/2	3		x		14-06-76			1.1.16.5/2
		01.11	MODIFICACION P.G. EN EL SECTOR MAR DE CRISTAL	16.01.11	16.01.11	54			x	25-6-80	10.760		
		01.12	MODIFICACION P.G. RELATIVA A ACTUACION CARTOGRAFICA DE LA ZONIFICACION DEL AREA URBANA CENTRAL, MODIFICANDOSE NORMAS 1 y 8 Y SUPRESION DE EN CASCO ANTIGUO.	16.01.12	16.01.12	54			x	17-07-81	15.071		
		01.13	MODIFICACION DE ORDENANZAS DEL P.G. EN PLAYAS DEL MAR MENOR.	16.01.13					x	5-07-82	15.628		
		01.14	P.G. DE LAS PLAYAS DEL MAR MENOR.	16.01.14					x	3-12-82	14.505		
		01.15	MODIFICACION P.G. EN SECTOR OESTE FUENTE DE CUBA.	16.01.15	16.01.15	54			x	21-01-82	15.400		
		01.16	MODIFICACION P.G. EN LOS RAMOS	16.01.16	16.01.16				TRAMITE	30-05-81	15.072		

MURCIA

MUNICIPIO		PLANEAMIENTO		MICROFICHA Nº	TARJETAS DE APERTURA Nº	ROLLO DE SEGUR.	APROB	DENEG	FECHA	Nº ARCHIVO CENTRAL ORIGINAL	Nº ARCHIVO PROVINCIAL ORIGINAL	Nº ARCHIVO MICROFILM PROVINCIAL		
CODIGO	DENOMINACION	CODIGO	DENOMINACION											
16	CARTAGENA	04.1	P.P. RIBENOR, S.A. HACIENDA DE LA MANGA.	1.3.16.1	1.3.16.1	17	x					1.3.16.1		
		04.2	P.P. BAHIA DE MAZARRON, S.A. EL MOFON Y SAN GINES.	1.3.16.2	1.3.16.2	17y18	x						1.3.16.2	
		04.3	P.P. VISTA ALEGRE DE ALMEBRES	1.3.16.3	1.3.16.3		x						1.3.16.3	
		04.4	P.P. PARCELACION "PUNTA BRAVA"	1.3.16.4	1.3.16.4		x			29-04-64				1.3.16.4
		04.5	P.P. CALA FLORES EN CABO DE PALOS.	1.3.16.5	1.3.16.5		x							1.3.16.5
		04.6	P.P. HACIENDO DOS MARES.	1.3.16.6	1.3.16.6		x							1.3.16.6
		04.7	P.P. DE URBANIZACION DE TERRENOS PROPIEDAD DE D. ANTONIO BOLLA.	16.04.7					x	07-05-66	200			
		04.8	PROYECTO DE PARCELACION Y URBANIZACION DE TERRENOS DE D. FCO. GONZALEZ HERNANDEZ.	16.04.8					x	07-05-66	201			
		04.9	PROYECTO DE PARCELACION DE TERRENOS DE D. AMADEO GONZALEZ GARCIA, CAMBIO DE ZONIFICACION.	16.04.9					x	14-05-66	202			
		04.10	PROYECTO DE ORDENACION Y URBANIZACION DE TERRENOS DE LABOR SITUADOS EN SAN FELIZ.	16.04.10					x	15-02-74	295			
		04.11	P.P. DE ORDENACION DE TERRENOS EN POZO ESTRECHO.	16.04.11					x	17-06-66	321			
		04.12	P.P. DE URBANIZACION DE TERRENOS DE LA FINCA LOS BALCONES.	16.04.12					x	24-09-66	467			
		04.13	P.P. EN TERRENOS SITUADOS EN LA TORRECILLA "HONDON".	16.04.13					x	29-10-65	852			
		04.14	P.P. EN TERRENOS SITUADOS EN LA GUARACHA.	16.04.14					x	29-10-65	853			
		04.15	PROYECTO DE EXPROPIACION DEL POLIGONO MUNICIPAL EL MOLINETE.	16.04.15					x	24-7-64	5.469			
		04.16	P.P. EL MOLINETE.	2.3.16.2					x	29-01-71				2.3.16.2
		04.17	P.P. EN EL SECTOR EL ALMORIAL	1.3.16.8					x	17-11-71				1.3.16.8
		04.18	P.P. EL CARNOLI.	2.3.16.1					x					2.3.16.1

MURCIA

MUNICIPIO		PLANEAMIENTO		MICROFICHA Nº	TARJETAS DE APERTURA Nº	ROLLO DE SEGUR.	APROB.	DENEG.	FECHA	Nº ARCHIVO CENTRAL ORIGINAL	Nº ARCHIVO PROVINCIAL ORIGINAL	Nº ARCHIVO MICROFILM PROVINCIAL
CODIGO	DENOMINACION	CODIGO	DENOMINACION									
16	CARTAGENA	04.40	P.P. ESTRELLA DE MAR.	1.3.16.15	1.3.16.15	20	x		23-03-79			1.3.16.15
		04.41	P.P. EN TERRENOS JUNTO A LA SA- LINERA.	1.3.16.7	1.3.16.7	18	x		18-05-78			1.3.16.7

MURCIA

MUNICIPIO		PLANEAMIENTO		MICROFICHA Nº	TARJETAS APERTURA	DE Nº	ROLLO DE SEGUR.	APROB.	DE NEG.	FECHA	Nº ARCHIVO CENTRAL ORIGINAL	Nº ARCHIVO PROVINCIAL ORIGINAL	Nº ARCHIVO MICROFILM PROVINCIAL	
CODIGO	DENOMINACION	CODIGO	DENOMINACION											
16	CARTAGENA	06.1	P.E. DE URBANIZACION ZONA SUR DE LA MANGA DEL MAR MENOR.	16.06.1	16.06.1		55	x		23-02-65	167			
		06.2	P.E. DE PARCELACION DE TERRENOS PROPIEDAD DE INMOBILIARIA TERESA DE AVILA S.A. EN LA MANGA DEL MAR MENOR.	16.06.2	16.06.2		55		x	13-03-65	6.431			
		06.3	P.E. DE DECLARACION DE CENTRO DE INTERES TURISTICO NACIONAL LA MANGA DEL MAR MENOR.	16.06.3	16.06.3		55		x	28-04-66	247			
		06.4	DECLARACION DE INTERES TURISTICO NACIONAL EL MOGON.	16.06.4	16.06.4		55	x		22-01-68	460			
		06.5	DECLARACION DE INTERES TURISTICO NACIONAL SAN GINES.	16.06.5	16.06.5		55	x		26-02-68	459			
		06.6	P.E. DE REPARCELACION EN TERRENOS LOS URRUTIAS.	16.06.6	16.06.6		55		x	16-02-68	1.495			
		06.7	P.E. DECLARACION DE CENTRO DE INTERES TURISTICO NACIONAL DE HACIENDA DOS MARES.	16.06.7	16.06.7		55	x		25-02-69	1.536			
		06.8	P.E. TURISTICO ATAMARIA.	1.3.16.11	1.3.16.11	19y20		x		18-10-73				1.3.16.11
		06.9	P.E. DEL CENTRO DE INTERES TURISTICO NACIONAL LA MANGA CAMPO DE GOLF.	16.06.9	16.06.9		55	x		24-12-76	12.935			

MURCIA

MUNICIPIO		PLANEAMIENTO		MICROFICHA Nº	TARJETAS DE APERTURA Nº	ROLLO DE SEGUR.	A PROB.	D NEG.	FECHA	Nº ARCHIVO CENTRAL ORIGINAL	Nº ARCHIVO PROVINCIAL ORIGINAL	Nº ARCHIVO MICROFILM PROVINCIAL
CODIGO	DENOMINACION	CODIGO	DENOMINACION									
16	CARTAGENA	07.1	E.D. PARA CONSTRUCCION DE 30 VIVIENDAS Y LOCALES EDIF. GEMINIS.	1.5.16.1			x		24-10-77			1.5.16.1
		07.2	E.D. SOLAR EN PASEO ALFONSO XIII y C/ CARLOS III.	1.5.16.2	1.5.16.2	44y45	x		24-10-77			1.5.16.2
		07.3	E.D. EN SOLAR PASEO ALFONSO XIV.	1.5.16.3	1.5.16.3	45	x		09-05-78			1.5.16.3
		07.4	E.D. EN C/ CARLOS IV y GRAL. PRIMO DE RIVERA.	1.5.16.4	1.5.16.4	45	x		09-05-78			1.5.16.4
		07.5	E.D. EN EDIFICIO GEMINIS.	1.5.16.5			x		09-05-78			1.5.16.5
		07.6	E.D. EN C/ CARLOS IV Y TRAVE-SIA CASTILLO OLITE.	1.5.16.6	1.5.16.6	45	x		09-05-78			1.5.16.6
		07.7	E.D. C/ SAN JUAN DE LAS CASAS	3.5.16.1	3.5.16.1	52	TRAMITE		30-11-78			3.5.16.1
		07.8	E.D. C/ CARLOS III ESPALDA DE ALFONSO XIII.	1.5.16.7	1.5.16.7	45	x		23-03-79			1.5.16.7

MURCI A

MUNICIPIO		PLANEAMIENTO		MICROFICHA Nº	TARJETAS DE APERTURA Nº	ROLLO DE SEGUR.	APROB.	DENE- G.	FECHA	Nº ARCHIVO CENTRAL ORIGINAL	Nº ARCHIVO PROVINCIAL ORIGINAL	Nº ARCHIVO MICROFILM PROVINCIAL
CODIGO	DENOMINACION	CODIGO	DENOMINACION									
16	CARTAGENA	08.1	Proyecto de parcelación y urbanización de terrenos de D. Francisco González Hernández	16.04.8				x	07-05-66	201		
		08.2	Proyecto de ordenación y urbanización de terrenos de labor situados en San Feliz	16.04.10				x	15-02-74	295		

MURCIA

MUNICIPIO		PLANEAMIENTO		MICROFICHA Nº	TARJETAS DE APERTURA Nº	ROLLO DE SEGUR.	APROB.	DENEG.	FECHA	Nº ARCHIVO CENTRAL ORIGINAL	Nº ARCHIVO PROVINCIAL ORIGINAL	Nº ARCHIVO MICROFILM PROVINCIAL
CODIGO	DENOMINACION	CODIGO	DENOMINACION									
16	CARTAGENA	09.2	RECURSO DE REPOSICION INTER- PUESTO POR D. FULGENCIO ROCA MARTINEZ CONTRA O.M. 30-9-64.	16.09.2	16.09.2	55		x	23-02-65	927		
		09.1	RECURSO DE REPOSICION INTER- PUESTO POR EL AYUNTAMIENTO CON- TRA O.M. 30-9-64.	16.09.1	16.09.1	55		x	23-02-65	927		
		09.3	RECURSO INTERPUESTO POR Dª ANA Mª NIVELON BULK CONTRA VALORA- CION DE LA CASA Nº 2 C/ JESUS Y MARIA DEL POLIGONO EL MOLINE- TE.	16.09.3	16.09.3	55		x	01-12-65	6.445		
		09.4	RECURSO DE REPOSICION INTERPUES- TO POR D. FCO. MARTINEZ ARENAS CONTRA O.M. 23-2-65 (P.P. ZONA SUR DE LA MANGA DEL MAR MENOR).	16.09.4	16.09.4	55		x	31-01-66	168		
		09.5	RECURSO DE REPOSICION DE D. PA- BLO MAYOR LEBOURCHER CONTRA O. M. DE 29-4-66 DENEGATORIA DE MO- DIFICACION P.G. y P.P. EL MO- FON Y SAN GINES.	16.09.5	16.09.5	55		x	19-11-66	684		
		09.6	RECURSO DE REPOSICION DE D. PE- DRO COSTEJON SAEZ CONTRA O.M. DE 26-10-66 DENEGATORIA P.P. EL CARMOLI.	16.09.6	16.09.6	55		x	8-07-67	1.616		
		09.7	RECURSO DE REPOSICION INTERPUES- TO POR HISPANO-BELGA CONTRA O. M. 26-9-67 DENEGATORIA P.P. HA- CIENDA DOS MARES.	16.09.7	16.09.7	55		x	16-04-68	2.901		
		09.8	RECURSO DE REPOSICION DEL AYUN- TAMIENTO CONTRA O.M. 25-11-70 DENEGATORIA DEL P.P. DEL POLI- GONO EL MOLINETE.	16.09.8	16.09.8	55		x	25-04-72	7.042		
		09.9	RECURSO DE REPOSICION DE D. JOAQUIN ESPINOSA MANZANERA CON- TRA O.M. 21-10-71 DENEGATORIA P.P. DE TERRENOS JUNTO A GASO- LINERA.	16.09.9	16.09.9	55y56		x	04-08-72	7.529		
		09.10	RECURSO DE REPOSICION DE D. LU- CIANO ROCH NADAL CONTRA O.M. 27-7-72 DENEGATORIA P.P. ATA- MARIA.	16.09.10	16.09.10	56		x	06-08-73	8.264		

MURCIA

MUNICIPIO		PLANEAMIENTO		MICROFICHA Nº	TARJETAS DE APERTURA Nº	ROLLO DE SEGUR.	APROB.	DENEG.	FECHA	Nº ARCHIVO CENTRAL ORIGINAL	Nº ARCHIVO PROVINCIAL ORIGINAL	Nº ARCHIVO MICROFILM PROVINCIAL
CODIGO	DENOMINACION	CODIGO	DENOMINACION									
16	CARTAGENA	09.11	RECURSO DE REPOSICION DE D.DIEGO ZANORA CONESA CONTRA O.M. 14-7-72 DENEGATORIA P.P. DE UN SECTOR EN EL ENSANCHE DE CARTAGENA.	16.09.11	16.09.11	56	x		13-08-73	8.399		
		09.12	RECURSO DE REPOSICION DE D.PEDRO PANDA TORRE CONTRA O.M. 31-10-74 DENEGATORIA DE MODIFICACION P.G. Y P.P. TERRENOS ZONA COSTA PARAISO.	16.09.12	16.09.12	56		x	09-12-75	10.796		
		09.13	RECURSO DE REPOSICION DE D.TOMAS MAESTRE AZNAR CONTRA O.M. 7-6-74 DENEGATORIA P.P. EL VIVERO.	16.09.13	16.09.13	56		x	05-10-76	11.482		
		09.14	RECURSO DE REPOSICION DE D.CRIS-TOBAL GARCIA PAGAN CONTRA O.M. 30-5-75 DENEGATORIA P.P. ZONA CASTILLITOS.	16.09.14	16.09.14	56	x		07-10-76	11.378		
		09.15	RECURSO DE REPOSICION DE D.EMILIO GROSS SORIA CONTRA O.M. 29-12-75 DENEGATORIA P.P. LA PERLA DE LEVANTE.	16.09.15	16.09.15	56	x		19-10-76	11.414		
		09.16	RECURSO DE REPOSICION DE D.GERARDO GUILLERMO PABLO KAH CONTRA O.M. 29-12-75 DENEGATORIA P.P. ESTRELLA DE MAR.	16.09.16	16.09.16	56	x		13-01-77	11.653		
		09.17	RECURSO DE REPOSICION DE D.PEDRO DIAZ GARCIA CONTRA O.M. 14-6-76 APROBATORIA CON RECTIFICACION DE MODIFICACION P.G.	16.09.17	16.09.17	56		x	20-04-77	11.973		
		09.18	RECURSO DE REPOSICION DE D.ANTONIO LOPEZ GUTIERREZ DE LA YEGA CONTRA O.M. 14-6-76 APROBATORIA CON RECTIFICACION DE MODIFICACION DE P.G.	16.09.18				x	20-04-77	11.973		
		09.19	RECURSO DE REPOSICION DE D.JESUS COSIU GARCIA CONTRA O.M. 29-12-75 APROBATORIA MODIFICACION P.G. Y QUE DEVUELVE P.P. MAR DE CRISTAL.	16.09.19				x	22-09-77	12.409		

MURCIA

MUNICIPIO		PLANEAMIENTO		MICROFICHA Nº	TARJETAS DE APERTURA Nº	ROLLO DE SEGUR.	APROB.	DENEG.	FECHA	Nº ARCHIVO CENTRAL ORIGINAL	Nº ARCHIVO PROVINCIAL ORIGINAL	Nº ARCHIVO MICROFILM PROVINCIAL
CODIGO	DENOMINACION	CODIGO	DENOMINACION									
16	CARTAGENA	09.20	RECURSO REPOSICION DE D.MIGUEL DOMENECH MARTINEZ, CONTRA O.M. DE 27-6-74 SOBRE MODIFICACION PLAN GENERAL EN SECTOR EL ALMAJAL.	16.09.20				x	22-09-77	12.418		
		09.21	RECURSO EXTRAORDINARIO DE REVISION DE D.JESUS COSIU GARCIA CONTRA O.M. 29-12-75 y 22-9-77 SOBRE P.P. MAR DE CRISTAL.	16.09.21				x	24-01-79	13.431		
		09.22	RECURSO DE ALZADA DE D.JESUS COSIU GARCIA CONTRA ACUERDO C. P.U. 20-10-78 DENEGATORIA P.P. MAR DE CRISTAL.	16.09.22				x	14-07-81	15.019		
		09.23	RECURSO DE ALZADA DE DOLORES VALERO, APODERADA DE APARGANDI S.A. CONTRA RESOLUCION DE D.G. A.T.V. DE 14-7-80, SOBRE INSTALACION DE UN CAMPING.	16.09.23	16.09.23	56		x	10-07-81	15.132		

MURCIA

MUNICIPIO		PLANEAMIENTO		MICROFICHA Nº	TARJETAS APERTURA	DE Nº	ROLLO DE SEGUR.	APROB.	DENEG.	FECHA	Nº ARCHIVO CENTRAL ORIGINAL	Nº ARCHIVO PROVINCIAL ORIGINAL	Nº ARCHIVO MICROFILM PROVINCIAL
CODIGO	DENOMINACION	CODIGO	DENOMINACION										
16	CARTAGENA	10.1	ESCRITO A S.E. EL JEFE DEL ESTADO SOBRE CONSTRUCCION DE CASA SINDICAL EN TERRENOS DE LA ESCUELA DE COMERCIO.	16.10.1					x	17.05.65	3.807		
		10.2	ESCRITO DE LA SOCIEDAD BAHIA DE MAZARRON SOLICITANDO INFORME DE CAMBIO DE ORDENANZA Y TRAMITE DE DECLARACION DE C.I. TURISTICO.	16.10.2	16.10.2		56		x	12-06-65	2.667		
		10.3	ESCRITO DE D. ARCADIO HERMOSILLA ROSES EN CONSULTA SOBRE EDIFICACIONES EN ZONA CIUDAD JARDIN.	16.10.3						09-05-66	407		
		10.4	BENEFICIOS TRIBUTARIOS PARA URBANIZACION P.E. MANGA DEL MAR MENOR.	16.10.4	16.10.4		56			19-01-67	5.793		
		10.5	EXPROPIACION FORZOSA DE LA HACIENDA ENCAÑIZADA DE MARCHAMALO.	16.10.5					TRAMITE	30-03-71	5.794		
		10.6	ESCRITO DEL COLEGIO DE ARQUITECTOS DE VALENCIA INTERESANDOSE POR ZONA DEL P.G.	16.10.6	16.10.6		56			31-06-71	5.899		
		10.7	BENEFICIOS TRIBUTARIOS PERDIDOS POR D.GENARO CATENA CRESPO PARA EDIFICIO PARCELA 2 DE LA HACIENDA DOS MARES.	16.10.7	16.10.7		56		TRAMITE	22-02-72	6.749		
		10.8	SOLICITUD DE BENEFICIOS FISCALES DE URBANIZADORA HISPANO-BELGA PARA HACIENDA DOS MARES.	16.10.8	16.10.8		56	x		22-02-72	6.791		
		10.9	ESCRITO DE HISPANO-BELGA SOBRE CERTIFICACION ART. 10 DEL DECRETO 30-6-66 PARA APARTAMENTOS GALUPES EN HACIENDA DOS MARES.	16.10.9	16.10.9		56	x		17-11-72	7.636		
		10.10	ESCRITO DE HISPANO-BELGA SOBRE CERTIFICACION ART. 10 DEL DECRETO 30-6-66 PARA APARTAMENTOS GALUPES 2ª FASE.	16.10.10	16.10.10		56	x		27-02-73	7.837		
		10.11	ESCRITO DE HISPANO-BELGA SOBRE CERTIFICACION ART. 10 DEL DECRETO 30-6-66 PARA CHALET PARCELA 30.	16.10.11	16.10.11		56	x		27-10-73	8.722		

MURCIA

MUNICIPIO		PLANEAMIENTO		MICROFICHA Nº	TARJETAS DE APERTURA Nº	ROLLO DE SEGUR.	APROB. DENEG.	FECHA	Nº ARCHIVO CENTRAL ORIGINAL	Nº ARCHIVO PROVINCIAL ORIGINAL	Nº ARCHIVO MICROFILM PROVINCIAL
CODIGO	DENOMINACION	CODIGO	DENOMINACION								
16	CARTAGENA	10.12	SOLICITUD INFORME SOBRE PROYECTO DE CONSTRUCCION VIVIENDAS SUBVENCIONADAS EN AVDA. DE LOS TOREROS.	16.10.12			TRAMITE	13-12-73	8.825		
		10.13	ESCRITO DE HISPANO-BELGA SOBRE CERTIFICACION ART.10 DECRETO 30-6-66 SOBRE URBANIZACION DOS MARES.	16.10.13	16.10.13	56	x	27-02-74	9.084		
		10.14	CESION DE TERRENOS POR EL AYUNTAMIENTO AL M.O.P. PARA ESTACION DE BUS.	16.10.14				x 08-11-77	12.583		
		10.15	CESION DE TERRENOS POR EL AYUNTAMIENTO AL M.E. y C. PARA RESIDENCIA UNIVERSITARIA Y COMEDORES.	16.10.15			x	30-11-77	12.520		
		10.16	ESCRITO DEL COLEGIO ARQUITECTOS DE VALENCIA Y MURCIA SOBRE APLICACION NORMA 2 DE MODIFICACION P.G.	16.10.16			TRAMITE	29-12-77	12.540		
		10.17	ESCRITO DE Dª SALVADORA GOMEZ ALARCON Oponiéndose al P.G.	16.10.17			TRAMITE	30-01-78	12.670		
		10.18	ESCRITO DE D. ALFREDO LUIS COLLET PANJEAN CONTRA ESCRITO DEL DIRECTOR GENERAL DE URBANISMO DE 28-11-74 P.P. JUNTO A SALINERA.	16.10.18	16.10.18	56	x	3-08-78	9.197		
		10.19	ESCRITO SOBRE REALIZACION DE UN PLAN DE URBANIZACION DEL CAMPO DE CARTAGENA.	16.10.19			TRAMITE	14-01-81	14.854		
		10.20	SOLICITUD DE REVISTON DE INFORME SOBRE PROYECTO DE INSTALACION DE UN CAMPING EN CARRETERA DE EL ALGAR A CABO DE PALOS.	16.10.20	16.10.20	56	TRAMITE	17-07-80	14.875		
		10.21	SOLICITUD DE INFORME SOBRE P.P. DEL POLIGONO RESIDENCIAL SANTA ANA.	16.10.21			TRAMITE	31-03-81	15.063		
		10.22	ESCRITO DE ASOCIACION DE VECINOS DE SANTA ANA INTERESANDO SE ANULE LA ZONA VERDE DEL P.G.	16.10.22			TRAMITE	28-07-81	15.156		

MURCIA

MUNICIPIO		PLANEAMIENTO		MICROFICHA Nº	TARJETAS DE APERTURA Nº	ROLLO DE SEGUR.	APROB.	DENEG.	FECHA	Nº ARCHIVO CENTRAL ORIGINAL	Nº ARCHIVO PROVINCIAL ORIGINAL	Nº ARCHIVO MICROFILM PROVINCIAL
CODIGO	DENOMINACION	CODIGO	DENOMINACION									
16	CARTAGENA	10.23	ESCRITO DE RIBENOR Y URMENOR IN- TERESANDOSE POR CERTIFICACION ART. 10 DECRETO 30-6-66 PARA VARIOS EDIFICIOS DEL P.E. DE LA HACIENDA DE LA MANGA DEL MAR MENOR.	16.10.23	16.10.23	56		x	05-11-82	15.723		

MURCIA

MUNICIPIO		PLANEAMIENTO		MICROFICHA Nº	TARJETAS DE APERTURA Nº	ROLLO DE SEGUR.	APROB. X	DENEG.	FECHA	Nº ARCHIVO CENTRAL ORIGINAL	Nº ARCHIVO PROVINCIAL ORIGINAL	Nº ARCHIVO MICROFILM PROVINCIAL
CODIGO	DENOMINACION	CODIGO	DENOMINACION									
17	CEHEGIN	02.1	NORMAS SUBSIDIARIAS	1.2.17.2	1.2.17.2	11	x		24-10-77			1.2.17.2

MURCIA

MUNICIPIO		PLANEAMIENTO		MICROFICHA Nº	TARJETAS APERTURA	DE Nº	ROLLO DE SEGUR.	APROB.	DENEG.	FECHA	Nº ARCHIVO CENTRAL ORIGINAL	Nº ARCHIVO PROVINCIAL ORIGINAL	Nº ARCHIVO MICROFILM PROVINCIAL
CODIGO	DENOMINACION	CODIGO	DENOMINACION										
17	CEHEGIN	07.1	E.D. EN C/ GRAVINA Y CARRERO BLANCO.	2.5.17.1	2.5.17.1		48		x				2.5.17.1

MURCIA

MUNICIPIO		PLANEAMIENTO		MICROFICHA Nº	TARJETAS DE APERTURA Nº	ROLLO DE SEGUR.	APROB.	DENEG.	FECHA	Nº ARCHIVO CENTRAL ORIGINAL	Nº ARCHIVO PROVINCIAL ORIGINAL	Nº ARCHIVO MICROFILM PROVINCIAL
CODIGO	DENOMINACION	CODIGO	DENOMINACION									
18	CEUTI	03.1	DELIMITACION DE SUELO URBANO.	1.4.18.7	1.4.18.7	43	x					1.4.18.7

MURCIA

MUNICIPIO		PLANEAMIENTO		MICROFICHA Nº	TARJETAS DE APERTURA Nº	ROLLO DE SEGUR.	APROB.	DENEG.	FECHA	Nº ARCHIVO CENTRAL ORIGINAL	Nº ARCHIVO PROVINCIAL ORIGINAL	Nº ARCHIVO MICROFILM PROVINCIAL
CODIGO	DENOMINACION	CODIGO	DENOMINACION									
18	CEUTI	09.1	RECURSO DE ALZADA DE D.DOMINGO NAVARRO HURTADO CONTRA C.P.U. 14-2-80 DENEGATORIO PROYECTO VIVIENDAS.	18.09.1	18.09.1	56		x	10-09-81	15.216		

MURCIA

MUNICIPIO		PLANEAMIENTO		MICROFICHA Nº	TARJETAS APERTURA	DE Nº	ROLLO DE SEGUR.	APROB.	DENEG.	FECHA	Nº ARCHIVO CENTRAL ORIGINAL	Nº ARCHIVO PROVINCIAL ORIGINAL	Nº ARCHIVO MICROFILM PROVINCIAL
CODIGO	DENOMINACION	CODIGO	DENOMINACION										
19	CIEZA	01.1	P.G. DE ORDENACION URBANA.	3.1.19.3	3.1.19.3		48y49	TRAMITE					3.1.19.3

MURCIA

MUNICIPIO		PLANEAMIENTO		MICROFICHA Nº	TARJETAS APERTURA	DE Nº	ROLLO DE SEGUR.	APROB.	DENEG.	FECHA	Nº ARCHIVO CENTRAL ORIGINAL	Nº ARCHIVO PROVINCIAL ORIGINAL	Nº ARCHIVO MICROFILM PROVINCIAL
CODIGO	DENOMINACION	CODIGO	DENOMINACION										
19	CIEZA	02.1	NORMAS SUBSIDIARIAS	1.2.19.4	1.2.19.4		11	x		17-03-76			1.2.19.4

MURCIA

MUNICIPIO		PLANEAMIENTO		MICROFICHA Nº	TARJETAS DE APERTURA Nº	ROLLO DE SEGUR.	APROB.	DENEG.	FECHA	Nº ARCHIVO CENTRAL ORIGINAL	Nº ARCHIVO PROVINCIAL ORIGINAL	Nº ARCHIVO MICROFILM PROVINCIAL
CODIGO	DENOMINACION	CODIGO	DENOMINACION									
19	CIEZA	04.1	P.P. y P.U. SIERRA ASCOY.	3.3.19.1	3.3.19.1	51y52	TRAMITE					3.3.19.1
		04.2	P.P. y P.U. FUENTE ASCOY.	3.3.19.2	3.3.19.2	52	TRAMITE					3.3.19.2

MURCIA

MUNICIPIO		PLANEAMIENTO		MICROFICHA Nº	TARJETAS DE APERTURA Nº	ROLLO DE SEGUR.	APROB.	DENEG.	FECHA	Nº ARCHIVO CENTRAL ORIGINAL	Nº ARCHIVO PROVINCIAL ORIGINAL	Nº ARCHIVO MICROFILM PROVINCIAL
CODIGO	DENOMINACION	CODIGO	DENOMINACION									
19	CIEZA	07.1	E.D. SOBRE ALINEACION DE VOLU- MEN DE LA MANZANA SITA ENTRE AVDA. JUAN XXIII, CAMINO DEL MOLINICO Y AVDA. CIRCUMVALACION.	1.5.19.1	1.5.19.1	45	x		27-02-78			1.5.19.1
		07.2	E.D. PARA ORDENACION DE UNA MAN- ZANA SITA ENTRE PASEO DE LOS MARTIRES, C/ LOPEZ DE BEGA, AVDA. DEL CAUDILLO y C/ CARTEYA.	1.5.19.2	1.5.19.2	45	x		27-02-78			1.5.19.2
		07.3	E.D. AVDA. JUAN XXIII Y C/ JOSE PEREA GOMEZ.	1.5.19.3	1.5.19.3	45	x		09-05-78			1.5.19.3
		07.4	E.D. EN CAMINO DE LA FUENTE Y FERROCARRIL DE CHINCHILLA-CAR- TAGENA.	1.5.19.4	1.5.19.4	45	x		23-03-79			1.5.19.4
		07.5	E.D. EN PROLONGACION AVDA. DE ITALIA.	1.5.19.5	1.5.19.5	45	x		25-05-79			1.5.19.5

MURCIA

MUNICIPIO		PLANEAMIENTO		MICROFICHA Nº	TARJETAS APERTURA	DE Nº	ROLLO DE SEGUR.	APROB. DENEG.	FECHA	Nº ARCHIVO CENTRAL ORIGINAL	Nº ARCHIVO PROVINCIAL ORIGINAL	Nº ARCHIVO MICROFILM PROVINCIAL
CODIGO	DENOMINACION	CODIGO	DENOMINACION									
19	CIEZA	08.1	P. P. y P. U. Sierra Ascoy	3.3.19.1	3.3.19.1		51-52	Trámite				3.3.19.1
		08.2	P. P. y P. U. Fuente Ascoy	3.3.19.2	3.3.19.2		52	Trámite				3.3.19.2

MURCIA

MUNICIPIO		PLANEAMIENTO		MICROFICHA Nº	TARJETAS DE APERTURA Nº	ROLLO DE SEGUR.	APROB.	DENEG.	FECHA	Nº ARCHIVO CENTRAL ORIGINAL	Nº ARCHIVO PROVINCIAL ORIGINAL	Nº ARCHIVO MICROFILM PROVINCIAL
CODIGO	DENOMINACION	CODIGO	DENOMINACION									
19	CIEZA	09.1	RECURSO DE ALZADA DEL COLEGIO DE ARQUITECTOS CONTRA ACUERDO C.P.U. DE 13-11-79 QUE PRORROGABA EL PLAZO DE LICENCIA DE N. S.	19.09.1				x	10-07-81	15.126		

MURCIA

MUNICIPIO		PLANEAMIENTO		MICROFICHA Nº	TARJETAS APERTURA	DE Nº	ROLLO DE SEGUR.	APROB.	DENEG.	FECHA	Nº ARCHIVO CENTRAL ORIGINAL	Nº ARCHIVO PROVINCIAL ORIGINAL	Nº ARCHIVO MICROFILM PROVINCIAL
CODIGO	DENOMINACION	CODIGO	DENOMINACION										
20	FORTUNA	01.1	P.G. DE ORDENACION URBANA.	3.1.20.4	3.1.20.4		49	TRAMITE					3.1.20.4
		01.2	P.G. DE ORDENACION URBANA.	1.1.20.6	1.1.20.6		3	x	29-07-74				1.1.20.6

MURCIA

MUNICIPIO		PLANEAMIENTO		MICROFICHA Nº	TARJETAS APERTURA	DE Nº	ROLLO DE SEGUR.	APROB.	DENEG.	FECHA	Nº ARCHIVO CENTRAL ORIGINAL	Nº ARCHIVO PROVINCIAL ORIGINAL	Nº ARCHIVO MICROFILM PROVINCIAL
CODIGO	DENOMINACION	CODIGO	DENOMINACION										
21	FUENTA ALAMO	01.1	P.G. DE ORDENACION URBANA	3.1.21.5				TRAMITE					3.1.21.5

MURCIA

MUNICIPIO		PLANEAMIENTO		MICROFICHA Nº	TARJETAS DE APERTURA Nº	ROLLO DE SEGUR.	APROB.	DENEG.	FECHA	Nº ARCHIVO CENTRAL ORIGINAL	Nº ARCHIVO PROVINCIAL ORIGINAL	Nº ARCHIVO MICROFILM PROVINCIAL
CODIGO	DENOMINACION	CODIGO	DENOMINACION									
21	FUENTE ALAMO	02.1	NORMAS SUBSIDIARIAS.	1.2.21.3	1.2.21.2	11	x		15-10-76			1.2.21.3

MURCIA

MUNICIPIO		PLANEAMIENTO		MICROFICHA Nº	TARJETAS DE APERTURA Nº	ROLLO DE SEGUR.	APROB.	DENEJ.	FECHA	Nº ARCHIVO CENTRAL ORIGINAL	Nº ARCHIVO PROVINCIAL ORIGINAL	Nº ARCHIVO MICROFILM PROVINCIAL
CODIGO	DENOMINACION	CODIGO	DENOMINACION									
21	FUENTE ALAMO	04.1	P.P. EN LA ALBERCA DE LORCA.	2.3.21.2				x	13-03-72			2.3.21.2
		04.2	P.P. JOSE ANTONIO BERNAL MURCIA	2.3.21.1				x	23-03-79			2.3.21.1

MURCIA

MUNICIPIO		PLANEAMIENTO		MICROFICHA Nº	TARJETAS DE APERTURA Nº	ROLLO DE SEGUR.	APROB.	DENEG.	FECHA	Nº ARCHIVO CENTRAL ORIGINAL	Nº ARCHIVO PROVINCIAL ORIGINAL	Nº ARCHIVO MICROFILM PROVINCIAL
CODIGO	DENOMINACION	CODIGO	DENOMINACION									
21	FUENTE ALANO	06.1	P.E. CORVERICA S.A.	1.3.21.1	1.3.21.1	21	x		20-12-76			1-3-21.1
		06.2	P.E. LA ALMANZARA	1.3.21.2	1.3.21.2	21	x		14-02-80			1.3.21.2

MURCIA

MUNICIPIO		PLANEAMIENTO		MICROFICHA Nº	TARJETAS DE APERTURA Nº	ROLLO DE SEGUR.	APROB.	DENEG.	FECHA	Nº ARCHIVO CENTRAL ORIGINAL	Nº ARCHIVO PROVINCIAL ORIGINAL	Nº ARCHIVO MICROFILM PROVINCIAL
CODIGO	DENOMINACION	CODIGO	DENOMINACION									
21	FUENTE ALANO	07.1	E.D. EN Balsa Pintada.	1.5.21.2	1.5.21.2	45	x		30-11-78			1.5.21.2
		07.2	E.D. EN TERRENOS SITUADOS JUNTO A C/ GRAN VIA.	1.5.21.3	1.5.21.3	45	x		30-12-78			1.5.21.3
		07.3	E.D. EN C/ ONESIMO REDONDO Y GRAN VIA.	1.3.21.4	1.3.21.4	45	x		26-07-79			1.5.21.4
		07.4	E.D. EN LOS MEROÑOS-BALSAPINTADA.	1.3.21.1	1.3.21.1	45	x		19-12-79			1.5.21.1
		07.5	E.D. EN ZONA DE ENSANCHE.	1.5.21.5	1.5.21.5	45	x		30-04-80			1.5.21.5
		07.6	E.D. EN Balsa Pintada.	1.5.21.6	1.5.21.6	45	x		30-06-80			1.5.21.6
		07.7	E.D. EN EL NUCLEO DE LA POBLACION.	1.5.21.7	1.5.21.7	45	x		30-06-80			1.5.21.7

MURCIA

MUNICIPIO		PLANEAMIENTO		MICROFICHA Nº	TARJETAS APERTURA	DE Nº	ROLLO DE SEGUR.	APROB.	DENEG.	FECHA	Nº ARCHIVO CENTRAL ORIGINAL	Nº ARCHIVO PROVINCIAL ORIGINAL	Nº ARCHIVO MICROFILM PROVINCIAL
CODIGO	DENOMINACION	CODIGO	DENOMINACION										
21	FUENTEALAMO	10.1	ESCRITO SOBRE P.P. EN TERMINO MUNICIPAL.	1.7.21.1	1.7.21.1		53	x					1.7.21.1
		10.2	ESCRITO SOBRE P.U. FASE "A"	1.7.21.2	1.7.21.2		53	x					

MURCIA

MUNICIPIO		PLANEAMIENTO		MICROFICHA Nº	TARJETAS DE APERTURA Nº	ROLLO DE SEGUR.	APROB. DENEG.	FECHA	Nº ARCHIVO CENTRAL ORIGINAL	Nº ARCHIVO PROVINCIAL ORIGINAL	Nº ARCHIVO MICROFILM PROVINCIAL
CODIGO	DENOMINACION	CODIGO	DENOMINACION								
22	JUMILLA	01.1	P.G. DE ORDENACION URBANA.	0.1.22.6			TRAMITE				0.1.22.6
		01.2	P.G. DE ORDENACION URBANA.	1.1.22.7	1.1.22.7	3	x	01-02-74			1.1.22.7

MURCIA

MUNICIPIO		PLANEAMIENTO		MICROFICHA Nº	TARJETAS APERTURA	DE Nº	ROLLO DE SEGUR.	APROB.	DENEG.	FECHA	Nº ARCHIVO CENTRAL ORIGINAL	Nº ARCHIVO PROVINCIAL ORIGINAL	Nº ARCHIVO MICROFILM PROVINCIAL
CODIGO	DENOMINACION	CODIGO	DENOMINACION										
22	JURILLA	04.1	P.P. SANTA ANA	1.3.22.1	1.3.22.1		21	x		21-02-77			1.3.22.1

MURCIA

MUNICIPIO		PLANEAMIENTO		MICROFICHA Nº	TARJETAS APERTURA	DE Nº	ROLLO DE SEGUR.	APROB.	DENEG.	FECHA	Nº ARCHIVO CENTRAL ORIGINAL	Nº ARCHIVO PROVINCIAL ORIGINAL	Nº ARCHIVO MICROFILM PROVINCIAL
CODIGO	DENOMINACION	CODIGO	DENOMINACION										
22	JUMILLA	07.1	E.D. ALINEACION RONDA OESTE.	1.5.22.1	1.5.22.1	45	x			13-03-76			1.5.22.1
		07.2	E.D. EN GRAL. MOSCARDO, RAMON Y CAJAL, CANOVAS DEL CASTILLO Y ALJIBICO.	1.5.22.2	1.5.22.2	45	x			19-12-79			

MURCIA

MUNICIPIO		PLANEAMIENTO		MICROFICHA Nº	TARJETAS DE APERTURA Nº	ROLLO DE SEGUR.	A PROB.	D NEG.	FECHA	Nº ARCHIVO CENTRAL ORIGINAL	Nº ARCHIVO PROVINCIAL ORIGINAL	Nº ARCHIVO MICROFILM PROVINCIAL
CODIGO	DENOMINACION	CODIGO	DENOMINACION									
22	JUNILLA	10.1	INSTANCIA DEL AYUNTAMIENTO SOBRE AMPLIACION ZONA EDIFICABLE EN EL MONTE DE SANTA ANA.	22.10.1					29-09-64	1.289		
		10.2	ESCRITO DE D.AURELIO CUTILLAS NAVARRO Oponiendose a la ubicacion del colegio nacional.	22.10.2					27-10-69	4.258		
		10.3	CESION DE TERRENOS POR EL AYUNTAMIENTO AL MINISTERIO DE AGRICULTURA PARA CONSTRUCCION DE UN CENTRO DE CAPACITACION AGRARIA.	22.10.3				x		17-08-74	9.548	

MURCIA

MUNICIPIO		PLANEAMIENTO		MICROFICHA Nº	TARJETAS DE APERTURA Nº	ROLLO DE SEGUR.	APROB.	DENEG.	FECHA	Nº ARCHIVO CENTRAL ORIGINAL	Nº ARCHIVO PROVINCIAL ORIGINAL	Nº ARCHIVO MICROFILM PROVINCIAL
CODIGO	DENOMINACION	CODIGO	DENOMINACION									
23	LIBRILLA	03.1	D. SUELO URBANO.	1.4.23.8	1.4.23.8	43	x					1.4.23.8

MURCIA

MUNICIPIO		PLANEAMIENTO		MICROFICHA Nº	TARJETAS DE APERTURA Nº	ROLLO DE SEGUR.	APROB.	DENEG.	FECHA	Nº ARCHIVO CENTRAL ORIGINAL	Nº ARCHIVO PROVINCIAL ORIGINAL	Nº ARCHIVO MICROFILM PROVINCIAL
CODIGO	DENOMINACION	CODIGO	DENOMINACION									
24	LORCA	01.1	P.G. DE ORDENACION URBANA.	0.1.24.7	0.1.24.7	49y50	TRAMITE					0.1.24.7
		01.2	P.G. DE ORDENACION URBANA.	1.1.24.8	1.1.24.8	3y4	x	21-02-67	1.068			1.1.24.8
		01.2 Bis		(24.01.2)	(24.01.2)	(36y57)						
								↑				
		01.3	PROYECTO DE MODIFICACION Y DELIMITACION DEL P.G. RELATIVO AL CRUCE VIARIO CRTERA. C-3.211.	24.01.3	24.01.3	57		x	05-XII-73	9.018		
		01.4.	SOLICITUD DE AUTORIZACION PARA REVISION DEL P.G.	24.01.4				x	22-12-75	10.960		
		01.5	INFORMACION URBANISTICA DE LA REVISION Y ADAPTACION DEL P.G.	24.01.5			TRAMITE	23-11-79	14.501			
		01.6	MODIFICACION P.G. REFERENTE AL POLIGONO INDUSTRIAL.	24.01.6	24.01.6	57	x	11-08-82	15.664			
						↑						

MURCIA

MUNICIPIO		PLANEAMIENTO		MICROFICHA Nº	TARJETAS DE APERTURA Nº	ROLLO DE SEGUR.	APROB O NEG	FECHA	Nº ARCHIVO CENTRAL ORIGINAL	Nº ARCHIVO PROVINCIAL ORIGINAL	Nº ARCHIVO MICROFILM PROVINCIAL		
CODIGO	DENOMINACION	CODIGO	DENOMINACION										
24	LORCA	04.1	P.P. OVALO DE STA. PAULA.	1.3.24.3	1.3.24.2	21	x	29-01-71			1.3.24.2		
		04.2	P.P. y P.U. HUERTO DEL FRIG.	24.04.2	24.04.2	57	x	07-05-71	5.892				
		04.3	P.P. LA ISLA	24.04.3	24.04.3	57	x	07-05-71	5.893				
		04.4	P.P. Y PROYECTO DE ORDENACION DE VOLUBIENES EN LA ALBERGA.	24.04.4	24.04.4	57	x	29-02-72	6.960				
		04.5	P.P. y P.U. LA ISLA.			1.3.24.1 (24.04.5)	1.3.24.1 (24.04.5)	(57)	x	17-04-72	7.101		1.3.24.1
		04.6	P.P. y P.U. DEL HUERTO.			1.3.24.4			x	04-05-73			1.3.24.4
		04.7	P.P. LA VIÑA.			1.3.24.3	1.3.24.3	21	x	29-05-77			1.3.24.3

MURCIA

MUNICIPIO		PLANEAMIENTO		MICROFICHA Nº	TARJETAS DE APERTURA Nº	ROLLO DE SEGUR.	APROB.	DENEG.	FECHA	Nº ARCHIVO CENTRAL ORIGINAL	Nº ARCHIVO PROVINCIAL ORIGINAL	Nº ARCHIVO MICROFILM PROVINCIAL
CODIGO	DENOMINACION	CODIGO	DENOMINACION									
24	LORCA	06.1	P.E. ACCESO DESDE EL CAMINO DE VILLAESPESA A C.N.-740.	06.06.1					12-02-71	3.621		
		06.2	P.E. VILLACASTILLO. LA HOYA.	06.06.2				x	01-08-73	9.985		

MURCIA

MUNICIPIO		PLANEAMIENTO		MICROFICHA Nº	TARJETAS APERTURA	DE Nº	ROLLO DE SEGUR.	APROB	DENEG	FECHA	Nº ARCHIVO CENTRAL ORIGINAL	Nº ARCHIVO PROVINCIAL ORIGINAL	Nº ARCHIVO MICROFILM PROVINCIAL	
CODIGO	DENOMINACION	CODIGO	DENOMINACION											
24	LORCA	07.1	E.D. EDIFICIO SAN CRISTOBAL.	1.5.24.1	3.5.24.1		52	TRAMITE		27-02-78			3.5.24.1	
		07.2	E.D. GRAN CENTRO RESIDENCIAL STA. CLARA.	1.5.24.1	1.5.24.1		45	x			28-07-78			1.5.24.1
		07.3	E.D. OVALO DE SANTA PAULA.	1.5.24.2	1.5.24.2		45	x			28-07-78			1.5.24.2
		07.4	E.D. CASTILLO DE LORCA.	1.5.24.3	1.5.24.3		45	x			28-07-78			1.5.24.3
		07.5	E.D. PROMOTOR BERTRAND C.A.	1.5.24.4	1.5.24.4		45	x			28-07-78			1.5.24.4
		07.6	E.D. DE UN SOLAR, OVALO DE STA. PAULA, ALAMEDA, CERVANTES, ETC.	3.5.24.2	3.5.24.2		52	TRAMITE				25-03-79		

MURCIA

MUNICIPIO		PLANEAMIENTO		MICROFICHA Nº	TARJETAS APERTURA	DE Nº	ROLLO DE SEGUR	APROB	DENEG	FECHA	Nº ARCHIVO CENTRAL ORIGINAL	Nº ARCHIVO PROVINCIAL ORIGINAL	Nº ARCHIVO MICROFILM PROVINCIAL
CODIGO	DENOMINACION	CODIGO	DENOMINACION										
24	LORCA	08.1	P. P. y P. U. Huerto del Fris	24-04-2	24. 04. 2		57		x	07-05-71	5.892		
		08.2	P. P. y P. U. La Isla	1. 3. 24. 1 24. 04. 5)	(24. 04. 5)		(57)		x	17-04-72	7.101		1. 3. 24. 1
		08.3	P. P. y P. U. del Huerto	1. 3. 24.4					x	04-05-73			1. 3. 24. 4

MURCIA

MUNICIPIO		PLANEAMIENTO		MICROFICHA Nº	TARJETAS DE APERTURA Nº	ROLLO DE SEGUR	APROB	DENE G	FECHA	Nº ARCHIVO CENTRAL ORIGINAL	Nº ARCHIVO PROVINCIAL ORIGINAL	Nº ARCHIVO MICROFILM PROVINCIAL
CODIGO	DENOMINACION	CODIGO	DENOMINACION									
24	LORCA	09.1	RECURSO REPOSICION DE D ^{CA} NIEN ROS D'ALBERTO Y OTROS CONTRA O.M. 7-5-71 (HUERTO FRIAS).	04.09.1	24.09.1	57		x	28-04-73	8.199		
		09.2	RECURSO REPOSICION DE D. ALBERTO FRIAS ALBERT CONTRA O.M. 5-12-71 SOBRE P.G. y P.P. HUERTO FRIAS.	04.09.2				TRAMITE	01-03-82	5.525		

MURCIA

MUNICIPIO		PLANEAMIENTO		MICROFICHA Nº	TARJETAS DE APERTURA Nº	ROLLO DE SEGUR.	APROB.	DENEG.	FECHA	Nº ARCHIVO CENTRAL ORIGINAL	Nº ARCHIVO PROVINCIAL ORIGINAL	Nº ARCHIVO MICROFILM PROVINCIAL
CODIGO	DENOMINACION	CODIGO	DENOMINACION									
24	LORCA	10.1	INFORME DEL ARQUITECTO MUNICIPAL SOBRE CONSTRUCCION DE EDIFICIOS DE 1ª PLANTAS.	24.10.1					20-07-71	6.204		
		10.2	ESCRITO DE D.DOMINGO CAMPOS PE- LEGRIN INTERESANDOSE POR EL PLAN DE URBANIZACION SUTILEVA.	24.10.2					24-01-72	6.720		

MURCIA

MUNICIPIO		PLANEAMIENTO		MICROFICHA Nº	TARJETAS DE APERTURA Nº	ROLLO DE SEGUR.	APROB.	DENEG.	FECHA	Nº ARCHIVO CENTRAL ORIGINAL	Nº ARCHIVO PROVINCIAL ORIGINAL	Nº ARCHIVO MICROFILM PROVINCIAL	
CODIGO	DENOMINACION	CODIGO	DENOMINACION										
26	MAZARRON	04.1	P.P. PUNTA BELA.	1.3.26.1	1.3.26.1	21y22	x		15-10-65			1.3.26.1	
		04.2	P.P. y P.U. MAR AZUL O PLAYASOL	1.3.26.2	1.3.26.2	22	x		19-12-67			1.3.26.2	
		04.3	P.P. BAHIA 2ª FASE.	1.3.26.6	1.3.16.6	24	x		27-06-73			1.3.16.6	
		04.4	P.P. y P.U. LA CUMBRE.	1.3.26.3	1.3.26.3	23	x		01-02-74			1.3.26.3	
		04.5	P.P. DE AMPLIACION DE LA CUMBRE	1.3.26.4	1.3.16.4	23	x		03-05-74			1.3.26.4	
		04.6	P.P. "PLAYASOL 2".	1.3.26.9	1.3.26.9	24	x		15-10-76			1.3.26.9	
		04.7	P.P. y P.U. EL RIGUETE.	1.3.26.11	1.3.26.11	25	x		20-12-76			1.3.26.11	
		04.8	P.P. y P.U. CASASOL.	1.3.26.12	1.3.26.12	25	x		21-02-77			1.3.26.12	
		04.9	P.P. y P.U. COLONIA RURAL RUS- TICA.	1.3.26.14	1.3.26.14	25	x		22-07-77			1.3.26.14	
		04.10	P.P. y P.U. ISLA DE PACO.	2.3.26.1					x	29-09-78			2.3.26.1
		04.11	P.P. HERMITA DEL SALCILLO.	2.3.26.2	2.3.26.2	47			x	26-07-79			2.3.26.2
		04.12	P.P. y P.U. FINCA SUSANA.	1.3.26.17	1.3.26.17	26	x			04-10-79			1.3.26.17
		04.13	P.P. CUATRO PLUMAS.	1.3.26.18					x	04-10-79			1.3.26.18
		04.14	P.P. y P.U. EL ALCOLAR.	1.3.26.15	1.3.26.15	25	x			14-02-80			1.3.26.15
		04.15	P.P. y P.U. URBANIZACION VOLA- MAR.	1.3.26.16	1.3.26.16	25y26	x			30-04-80			1.3.26.16

MURCIA

MUNICIPIO		PLANEAMIENTO		MICROFICHA Nº	TARJETAS APERTURA	DE Nº	ROLLO DE SEGUR.	APROB.	DENEG.	FECHA	Nº ARCHIVO CENTRAL ORIGINAL	Nº ARCHIVO PROVINCIAL ORIGINAL	Nº ARCHIVO MICROFILM PROVINCIAL
CODIGO	DENOMINACION	CODIGO	DENOMINACION										
26	MAZARRON	06.1	P.E. DE DECLARACION DE CENTRO DE INTERES TURISTICO EL ALANILLO.	26.06.1	26.06.1		57	x		18-03-68	2.025		
		06.2	P.E. PLAZA DE ABASTOS Y LONJA CON MODIFICACION INTERIOR DEL CASCO DE LA POBLACION.	26.06.2					TRANITE	23-05-69	3.984		

MURCIA

MUNICIPIO		PLANEAMIENTO		MICROFICHA Nº	TARJETAS DE APERTURA Nº	ROLLO DE SEGUR.	APROB.	DENEG.	FECHA	Nº ARCHIVO CENTRAL ORIGINAL	Nº ARCHIVO PROVINCIAL ORIGINAL	Nº ARCHIVO MICROFILM PROVINCIAL
CODIGO	DENOMINACION	CODIGO	DENOMINACION									
26	MAZARRON	07.1	E.D. C/ VIRGEN DE LA FUENSANTA DEL PUERTO.	2.5.26.1				x				2.5.26.1
		07.2	E.D. ALINEACION C/ SAN GINES, LAS TORRES Y PL. DE MAR.	1.5.26.1	1.5.26.1	45	x		15-10-76			1.5.26.1
		07.3	E.D. PROLONGACION C/ VIRIATO.	1.5.26.2	1.5.26.2	45	x		22-07-77			1.5.26.2
		07.4	E.D. ALINEACION C/ PELAYO, SÍN NOMBRE, MONTAÑICA Y Cº RECALCADOS.	1.5.26.3	1.5.26.3	45	x		24-10-77			1.5.26.3
		07.5	E.D. CALLES "A", STA. MARIA, CARRASCO Y PLAZA RESULTANTE DE LA CONFLUENCIA DE LAS MISMAS.	1.5.26.4	1.5.26.4	45	x		24-10-77			1.5.26.4
		07.6	E.D. ALINEACION C/ SAN ANTONIO Y GOMEZ JADANA.	1.5.26.5	1.5.26.5	45	x		24-10-77			1.5.26.5
		07.7	E.D. ORDENACION DE VOLUMENES EN CALLES "A" Y SAN GINES.	1.5.26.6	1.5.26.6	45	x		24-10-77			1.5.26.6
		07.8	E.D. ORDENACION DE VOLUMENES EN ZONAS "D" (EL RIGUETE).	1.5.26.7	1.5.26.7	45	x		24-10-77			1.5.26.7
		07.9	E.D. ALINEACION C/ GARCIA ALIX.	1.5.26.8	1.5.26.8	45	x		27-02-78			1.5.26.8
		07.10	E.D. EN ZONAS "C y D" (EL RIGUETE).	1.5.26.9	1.5.26.9	45	x		23-02-79			1.5.26.9
		07.11	E.D. ORDENACION DE VOLUMENES DE LA MANZANA SITA ENTRE AVDA. JOSE ANTONIO, C/ FUNDICION, C/ SAN JOSE, C/ RANBLA.	1.5.26.10	1.5.26.10	45	x		23-05-79			1.5.26.10
		07.12	E.D. CARRETERA DE LA ISLA DE BOLMERO, MARGEN DERECHA.	3.5.26.1				TRAMITE	25-05-79			3.5.26.1
		07.13	E.D. PARA APERTURA CALLE SEÑALAMIENTO DIRECCION Y RASANTES, ORDENACION DE VOLUMENES.	1.5.26.11	1.5.26.11	45	x		30-04-80			1.5.26.11

MURCIA

MUNICIPIO		PLANEAMIENTO		MICROFICHA Nº	TARJETAS DE APERTURA Nº	ROLLO DE SEGUR.	APROB.	DENEG.	FECHA	Nº ARCHIVO CENTRAL ORIGINAL	Nº ARCHIVO PROVINCIAL ORIGINAL	Nº ARCHIVO MICROFILM PROVINCIAL	
CODIGO	DENOMINACION	CODIGO	DENOMINACION										
26	MAZARRON	08.1	P.U. BAHIA.	1.3.26.7			x		01-07-76			1.3.26.7	
		08.2	P.U. BARRIO LA MOLINETA.	1.3.26.13	1.3.26.13	25	x		15-10-76			1.3.26.13	
		08.3	P.U. PLAYASOL 2.	1.3.26.10	1.3.26.10	24y25	x		09-05-78			1.3.26.10	
		08.4	P.U. 2ª FASE (CUMBRE).	1.3.26.5	1.3.26.5	23	x		25-05-79			1.3.26.5	
		08.5	P.U. 2ª FASE (BAHIA).	1.3.26.8	1.3.26.8	24	x		30-06-80			1.3.26.8	
		08.6	P.P. y P.U. Mar Azul o Playa Sol	1.3.26.2	1.3.26.2	22	x		19-12-67			1.3.26.2	
		08.7	P.P. y P.U. La Cumbre	1.3.26.3	1.3.26.3	23	x		01-02-74			1.3.26.3	
		08.8	P.P. y P.U. El Riguete	1.3.26.11	1.3.26.11	25	x		20-12-76			1.3.26.11	
		08.9	P.P. y P.U. Casasol	1.3.26.12	1.3.26.12	25	x		21-02-77			1.3.26.12	
		08.10	P.P. y P.U. Colonia rural rústica	1.3.26.14	1.3.26.14	25	x		22-07-77			1.3.26.14	
		08.11	P.P. y P.U. Isla de Paco	2.3.26.1					x	29-09-78			2.3.26.1
		08.12	P.P. y P.U. Finca Susana	1.3.26.17	1.3.26.17	26	x			04-10-79			1.3.26.17
		08.13	P.P. y P.U. El Alcolar	1.3.26.15	1.3.26.15	25	x			14-02-80			1.3.26.15
		08.14	P.P. u P.U. Urbanización Volamar	1.3.26.16	1.3.26.16	25-26	x			30-04-80			1.3.26.16

MURCIA

MUNICIPIO		PLANEAMIENTO		MICROFICHA Nº	TARJETAS DE APERTURA Nº	ROLLO DE SEGUR.	APROB.	DENEG.	FECHA	Nº ARCHIVO CENTRAL ORIGINAL	Nº ARCHIVO PROVINCIAL ORIGINAL	Nº ARCHIVO MICROFILM PROVINCIAL
CODIGO	DENOMINACION	CODIGO	DENOMINACION									
26	MAZARRON	09.1	RECURSO DE ALZADA DE D. MARIANO YUGERA CIRAO CONTRA ACUERDO C.P.U. 26-9-78 DENEGATORIO P.P. y P.U. ISLA PACO.	26.09.1				x	07-06-79	13.747		
		09.2	SEIS RECURSOS DE ALZADA DE D. MARIANO YUGERA GUIRAO SOBRE VISADO URBANISTICO DE SEIS PROYECTOS DE VIVIENDA.	26.09.2				x	24-09-79	13.944		
		09.3	RECURSO DE ALZADA DEL AYUNTAMIENTO CONTRA ACUERDO DE CPU DE 24-10-77 DENEGATORIA DEL PROYECTO DE ALINEACION DE LA C/ VIRGEN DE LA FUENSANTA.	26.09.3				x	16-01-80	14.290		
		09.4	RECURSO DE REPOSICION DE D.MARIANO YUGERA GURAO SOBRE O.M. 7-6-79 RESOLUTORIA DE ALZADA DESTINANDO LA APROBACION DE P.P. ISLA DE PACO.	26.09.4				x	11-06-80	14.638		
		09.5	RECURSO DE ALZADA DEL AYUNTAMIENTO CONTRA ACUERDO CPU 24-10-77 POR EL QUE DEVUELVE EL E.D. DE VOLUMENES CALLE A Y SAN GINES.	26.09.5				x	05-03-81	15.014		
		09.6	RECURSO DE ALZADA DEL GRUPO ECOLOGISTA DEL MEDITERRANEO CONTRA ACUERDO DEL AYUNTAMIENTO 10-11-78 QUE CONSIDERO APROBADO POR SILENCIO LOS P.P. ISLA DE PACO Y VOLAMAR.	26.09.6				x	01-11-81	15.229		

MURCIA

MUNICIPIO		PLANEAMIENTO		MICROFICHA Nº	TARJETAS DE APERTURA Nº	ROLLO DE SEGUR.	APROB.	DENEG.	FECHA	Nº ARCHIVO CENTRAL ORIGINAL	Nº ARCHIVO PROVINCIAL ORIGINAL	Nº ARCHIVO MICROFILM PROVINCIAL
CODIGO	DENOMINACION	CODIGO	DENOMINACION									
26	MAZARRON	10.1	DENUNCIA DE D.MELCHOR CAPANRO- SO JEREZ SOBRE CONSTRUCCION DE UN EDIFICIO O TORRE.	26.10.1					INFORMADO 12-11-71	6.639		

MURCIA

MUNICIPIO		PLANEAMIENTO		MICROFICHA Nº	TARJETAS DE APERTURA Nº	ROLLO DE SEGUR.	APROB	DENEG.	FECHA	Nº ARCHIVO CENTRAL ORIGINAL	Nº ARCHIVO PROVINCIAL ORIGINAL	Nº ARCHIVO MICROFILM PROVINCIAL
CODIGO	DENOMINACION	CODIGO	DENOMINACION									
27	MOLINA DE SEGURA	01.1	P.G. ORDENACION URBANA.	1.1.27.10	1.1.27.10	5	x		24-12-73			1.1.27.10

MURCIA

MUNICIPIO		PLANEAMIENTO		MICROFICHA Nº	TARJETAS DE APERTURA Nº	ROLLO DE SEGUR.	APROB	DENEG	FECHA	Nº ARCHIVO CENTRAL ORIGINAL	Nº ARCHIVO PROVINCIAL ORIGINAL	Nº ARCHIVO MICROFILM PROVINCIAL	
CODIGO	DENOMINACION	CODIGO	DENOMINACION										
27	MOLINA DE SEGURA	04.1	P.P. y P.U. LOS MARZOS Y EL MON TAÑAL.	1.3.27.1	1.3.27.1	26,27 28,29 y 30	x		31-07-73			1.3.27.1	
		04.2	P.P. y P.U. LOS CONEJOS.	1.3.27.2	1.3.27.2	47	x		24-04-75			1.3.27.2	
		04.3	P.P. SAN ANTONIO.	2.3.27.1	2.3.27.1	47		x	27-10-75			2.3.27.1	
		04.4	P.P. EJ EL CIGON.	1.3.27.4	1.3.27.4	30	x		01-07-76			1.3.27.4	
		04.5	P.P. INDUSTRIAL LA SERRETA.	1.3.27.3	1.3.27.3	30	x		20-12-76			1.3.27.3	
		04.6	P.P. LA POLVORISTA DE SERCAM S. L.	2.3.27.2	2.3.27.2	47		x	19-12-77			2.3.27.2	
		04.7	P.P. CALIFICACION DE SUELO UR- BANO BARRIO FATIMA Y SAN ANTONIO.	1.3.27.9	1.3.27.9	31	x		27-02-78			1.3.27.9	
		04.8	P.P. LA ALCAYANA.	1.3.27.11	1.3.27.11	31y32	x		09-05-78			1.3.27.11	
		04.9	P.P. y P.U. BERNAL CARBONELL.	1.3.27.5	1.3.27.5	30	x		03-11-78			1.3.27.5	
		04.10	P.P. EL CORRICO.	1.3.27.7	1.3.27.7	30y31	x		04.10-79			1.3.27.7	
		04.11	P.P. LOS PIQUERAS.	1.3.27.14	1.3.27.14	33	x		13.11.79			1.3.27.14	
		04.12	P.P. ZONA NORDESTE (POLIDEPORTI VO).	1.3.27.10				x					1.3.27.10
		04.13	P.P. LA POLVORISTA (AVANCE).	3.3.27.2	3.3.27.2	52		TRAMITE					3.3.27.2
		04.14	P.P. LA POLVORISTA.	3.3.27.4	3.3.27.4	52		TRAMITE					3.3.27.4
		04.15	P.P. LAS TOSCAS.	3.3.27.1	3.3.27.1	52		TRAMITE					3.3.27.1
		04.16	P.P. LA POLVORISTA.	1.3.27.13	1.3.27.13	32	x		30.06.80				1.3.27.13
		04.17	EL PANDERON.	1.3.27.15	1.3.27.15	33	x		18-09-80				1.3.27.15
		04.18	P.P. LOS VALIENTES.	3.3.27.3				TRAMITE					3.3.27.3

MURCIA

MUNICIPIO		PLANEAMIENTO		MICROFICHA Nº	TARJETAS DE APERTURA Nº	ROLLO DE SEGUR.	APROB	DENEGR	FECHA	Nº ARCHIVO CENTRAL ORIGINAL	Nº ARCHIVO PROVINCIAL ORIGINAL	Nº ARCHIVO MICROFILM PROVINCIAL
CODIGO	DENOMINACION	CODIGO	DENOMINACION									
27	MOLINA DE SEGURA	06.1	P.E. PAPA INSTALAR PARQUE.	1.3.27.6	1.3.27.6	30	x		22-07-77			1.3.27.6
		06.2	P.E. HUERTO CAPOTE.	1.3.27.8	1.3.27.8	31	x		09-05-78			1.3.27.8

MURCIA

MUNICIPIO		PLANEAMIENTO		MICROFICHA Nº	TARJETAS DE APERTURA Nº	ROLLO DE SEGUR.	APROB	DENEG	FECHA	Nº ARCHIVO CENTRAL ORIGINAL	Nº ARCHIVO PROVINCIAL ORIGINAL	Nº ARCHIVO MICROFILM PROVINCIAL		
CODIGO	DENOMINACION	CODIGO	DENOMINACION											
27	MOLINA DE SEGURA	07.1	E.D. EL SIFON.	3.5.27.1	3.5.27.1	52	TRAMITE					3.5.27.1		
		07.2	E.D. C/ MANOLETE.	2.5.27.1	2.5.27.1	48		x	01-07-76				2.5.27.1	
		07.3	E.D. HUERTO CAPOTE.	2.5.27.2					x	15-10-76			2.5.27.2	
		07.4	E.D. PROLONGACION C/ RAMBLA.	2.5.27.3	2.5.27.3	48		x	21-02-77				2.5.27.3	
		07.5	E.D. CONDICIONES DE CALIFICACION ENTRE DESVIO CTRA. MADRID-CARTAGENA AVDA. GENERAL PRIMO DE RIVERA Y VEREDA DE LA HUERTA.	2.5.27.4	2.5.27.4	48		x	21-02-77				2.5.27.4	
		07.6	E.D. ALINEACIONES DE UNA MANZANA EN PRIMO DE RIVERA, VEREDA DE LA HUERTA Y DESVIO CTRA. N-301.	1.5.27.1	1.5.27.1	45		x	27-02-77				1.5.27.1	
		07.7	E.D. TRAZADO VIARIO Y ORDENACION DE MANZANAS Bº DEL CARMEN.	2.5.27.5	2.5.27.5	48			x	22-07-77				2.5.27.5
		07.8	E.D. C/ STA. TERESA.	2.5.27.6	2.5.27.6	48			x	19-12-77				2.5.27.6
		07.9	E.D. C/ PRIVADA ENTRE SAN ISIDRO Y CARIDAD DEL Bº SAN ANTONIO.	2.5.27.7	2.5.27.7	48			x	30-11-79				2.5.27.7

MURCIA

MUNICIPIO		PLANEAMIENTO		MICROFICHA Nº	TARJETAS DE APERTURA Nº	ROLLO DE SEGUR.	APROB.	DENEJ.	FECHA	Nº ARCHIVO CENTRAL ORIGINAL	Nº ARCHIVO PROVINCIAL ORIGINAL	Nº ARCHIVO MICROFILM PROVINCIAL
CODIGO	DENOMINACION	CODIGO	DENOMINACION									
27	MOLINA DE SEGURA	08.1	P.U. LA ALCAYANA.	1.3.27.22	1.3.27.12	32	x		04-07-79			1.3.27.12
		08.2	P.P. y P.U. Los Marzos y El Montañal	1.3.27.1	1.3.27.1	26-27-28-29-30	x		31-07-73			1.3.27.1
		08.3	P.P. y P.U. Los Conejos	1.3.27.2	1.3.27.2	47	x		24-04-75			1.3.27.2
		08.4	P.P. y P.U. Bernal Carbonell	1.3.27.5	1.3.27.5	30	x		03-11-78			1.3.27.5

MURCIA

MUNICIPIO		PLANEAMIENTO		MICROFICHA Nº	TARJETAS DE APERTURA Nº	ROLLO DE SEGUR.	APROB.	DENEG.	FECHA	Nº ARCHIVO CENTRAL ORIGINAL	Nº ARCHIVO PROVINCIAL ORIGINAL	Nº ARCHIVO MICROFILM PROVINCIAL	
CODIGO	DENOMINACION	CODIGO	DENOMINACION										
27	MOLINA DE SEGURA	09.1	RECURSO DE ALZADA DE D. JOSE M. TORRALBA GOICOECHEA CONTRA ACUERDO DE LA C.P.U. DE 24-12-73 APROBATORIA DEL P.G.	07.09.1	27.09.1	57		x	14-06-74	9.451			
		09.2	RECURSO DE ALZADA DE D. Francisco GUTIERREZ CONTRA ACUERDO DE LA C.P.U. 4-7-79 APROBATORIA P.U. LA ALCAYNA.	27.09.2					TRAMITE 12-08-81	15.098			
		09.3	RECURSO DE ALZADA INTERPUESTO POR D. EMILIO GONZALEZ HERMANGIL CONTRA ACUERDO DE C.P.U. 4-7-79 APROBATORIO P.U. LA ALCAYNA.	27.09.3					x	12-8-81	15.099		
		09.4	RECURSO DE ALZADA DE D. JOSE GIL MORENO CONTRA ACUERDO C.P.U. 27-2-78 SOBRE LIMITACION DE ALTURA A 15 mt. DE UNA MANZANA C/ GRAL. PRIMO RIBERA CTRA. N-301.	27.09.4						TRAMITE 01-07-82	15.633		
		09.5	RECURSO DE ALZADA DE D. MANUEL PEREDA POZO CONTRA ACUERDOS DE LA C.P.U. 13-11-79 APROBATORIO DE MODIFICACION P.G. y P.P. PIQUERAS.	27.09.5					x	10-07-81	15.129		
		09.6	RECURSO DE ALZADA DE D. ENRIQUE GORDE GARCIA CONTRA ACUERDO DE LA C.P.U. 9-3-78 APROBATORIA DE MODIFICACION P.G. y P.P. LA ALCAYNA.	27.09.6						TRAMITE 01-07-82	15.637		

MURCIA

MUNICIPIO		PLANEAMIENTO		MICROFICHA Nº	TARJETAS DE APERTURA Nº	ROLLO DE SEGUR.	APROB	DENEG	FECHA	Nº ARCHIVO CENTRAL ORIGINAL	Nº ARCHIVO PROVINCIAL ORIGINAL	Nº ARCHIVO MICROFILM PROVINCIAL
CODIGO	DENOMINACION	CODIGO	DENOMINACION									
27	MOLINA DE SEGURA	10.1	SOLICITUD DE MODIFICACION ZONA VERDE PARA CEMENTERIO MUNICIPAL.	27.10.1			x		11-03-76	11.000		
		10.2	CESION DE TERRENOS POR EL AYUNTAMIENTO AL M.E. y C. PARA CENTRO DE FORMACION PROFESIONAL.	27.10.2			x		30-07-77	12.317		
		10.3	ESCRITO SOBRE P.P. Y MODIFICACION P.G. EN LOS VALIENTES.	1.7.27.1	1.7.27.1	53	x					17.27.1

MURCIA

MUNICIPIO		PLANEAMIENTO		MICROFICHA Nº	TARJETAS DE APERTURA Nº	ROLLO DE SEGUR.	APROB	DENEJ	FECHA	Nº ARCHIVO CENTRAL ORIGINAL	Nº ARCHIVO PROVINCIAL ORIGINAL	Nº ARCHIVO MICROFILM PROVINCIAL
CODIGO	DENOMINACION	CODIGO	DENOMINACION									
28	MORATALLA	03.1	D. SUELO URBANO.	1.4.28.9					24-10-77			1.4.28.9

MURCIA

MUNICIPIO		PLANEAMIENTO		MICROFICHA Nº	TARJETAS DE APERTURA Nº	ROLLO DE SEGUR.	APROB.	DE NEG.	FECHA	Nº ARCHIVO CENTRAL ORIGINAL	Nº ARCHIVO PROVINCIAL ORIGINAL	Nº ARCHIVO MICROFILM PROVINCIAL
CODIGO	DENOMINACION	CODIGO	DENOMINACION									
28	MORATALLA	07.1	E.D.PROMOVIDO POR D. LUCIO FERNANDEZ HERVAS.	1.5.28.1	1.5.28.1	45y46	x		20-10-78			1.5.28.1

MURCIA

MUNICIPIO		PLANEAMIENTO		MICROFICHA Nº	TARJETAS APERTURA	DE Nº	ROLLO DE SEGUR.	APROB.	DENE.G.	FECHA	Nº ARCHIVO CENTRAL ORIGINAL	Nº ARCHIVO PROVINCIAL ORIGINAL	Nº ARCHIVO MICROFILM PROVINCIAL
CODIGO	DENOMINACION	CODIGO	DENOMINACION										
29	MULA	01.1	P.G. DE ORDENACION URBANA.	1.1.29.11				x		15.10.76			11.29.11

MURCIA

MUNICIPIO		PLANEAMIENTO		MICROFICHA Nº	TARJETAS DE APERTURA Nº	ROLLO DE SEGUR.	APROB	DENEG	FECHA	Nº ARCHIVO CENTRAL ORIGINAL	Nº ARCHIVO PROVINCIAL ORIGINAL	Nº ARCHIVO MICROFILM PROVINCIAL
CODIGO	DENOMINACION	CODIGO	DENOMINACION									
30	MURCIA	01.1	P.G. DE ORDENACION URBANA,	30.01.1			x		10-07-61	1.170		
		01.2	P.G. DE ORDENACION DE LA HUERTA.	30.01.2					21-01-66	1.427		
		01.3	SOLICITUD DE AUTORIZACION PARA LA REVISION ANTICIPADA DEL P. G. DE LA HUERTA.	30.01.3	30.01.3	57	x		07-05-71	5.891		
		01.4	MODIFICACION DEL TEXTO DE LOS ARTS. 7 y 9 DE LAS ORDENANZAS DE EDIFICACION P.G.	30.01.4			x		30-06-72	7.388		
		01.5	MODIFICACION DE NORMAS DEL P.G. EN POLIGONO CUESTA DE LA MAGDALENA.	30.01.5	30.01.5	57	x		30-06-72	7.389		
		01.6	AVANCE P.G. PARA SU VISADO.	30.01.6	30.01.6	57	x		19-04-75	10.214		
		01.7	P.G. ORDENACION URBANA.	1.1.30.13 (30.01.7)	1.1.30.13 (30.01.7)	6,7,8,9 y 10 (57)	x		22-07-77	12.536		1.1.30.13
		01.8	ORDENANZA MUNICIPAL SOBRE EDIFICACION Y USO DEL SUELO, MODIFICACION P.G.	30.01.8			x		27-12-77	12.534		
		01.9	MODIFICACION P.G. EN ZONA DE SANTIAGO Y ZARAICHE.	30.01.9					FRANITE 19-11-80	14.743		
		01.10	MODIFICACION P.G. EN LOS RAMOS	30.01.10					FRANITE 30-05-81	15.072		
		01.11	MODIFICACION P.G. SOBRE ALINEACION C/ BUENOS AIRES DE LA NORRA.	30.01.11	30.01.11	57	x		18-11-81	15.328		
		01.12	MODIFICACION P.G. EN LOS RAMOS CAMBIO DE CALIFICACION SECTOR 2Da2A.	30.01.12			x		03-12-81	15.329		
		01.13	MODIFICACION P.G. EN C/ LAS CASAS DE SANGONERA LA VERDE.	30.01.13	30.01.13	57	x		15-04-82	15.545		
		01.14	MODIFICACION P.G. C/ VINADEL.	30.01.14	30.01.14	57	x		17-05-82	15.546		
		01.15	MODIFICACION P.G. ART. 16, APT 5. DE LAS ORDENANZAS EDIFICACION.	30.01.15			x		22-05-82	15.544		

MURCIA

MUNICIPIO		PLANEAMIENTO		MICROFICHA Nº	TARJETAS DE APERTURA Nº	ROLLO DE SEGUR.	APROB.	DENEG.	FECHA	Nº ARCHIVO CENTRAL ORIGINAL	Nº ARCHIVO PROVINCIAL ORIGINAL	Nº ARCHIVO MICROFILM PROVINCIAL	
CODIGO	DENOMINACION	CODIGO	DENOMINACION										
30	MURCIA	01.16	MODIFICACION P.G. SOBRE ALI- NEACIONES C/ INMACULADA Y VA- LLE DE LA ALBERCA.	30.01.16	30.01.16	57	x		01-06-82	15.603			
		01.17	MODIFICACION P.G. C/ SANGONERA	30.01.17	30.01.17	57	x		01-06-82	15.604			
		01.18	MODIFICACION P.G. INCLUSION DE TERRENO SECTOR DESTINADO A CII- DAD UNIVERSITARIA.	30.01.18				x		11-08-82	15.665		
		01.19	MODIFICACION P.G. ZONA 4 JUN- TO IGLESIA SAN PIO X.	30.01.19				x		11-08-82	15.666		
		01.20	MODIFICACION P.G. RELATIVO A SUPRESION DE CONTINUACION DE C/ SAN JOSE DE LOS GARRES.	30.01.20	30.01.20	57	x			11-08-82	15.667		
		01.21	MODIFICACION P.G. NORMA 9.	30.01.21				x		11-08-82	15.669		
		01.22	MODIFICACION P.G. CAMBIO CLA- SIFICACION DE SUELO. EL CAM- PILLO.	30.01.22	30.01.22	57				29-3-82	16.101		

MURCIA

MUNICIPIO		PLANEAMIENTO		MICROFICHA Nº	TARJETAS DE APERTURA Nº	ROLLO DE SEGUR.	APROB	DENEG	FECHA	Nº ARCHIVO CENTRAL ORIGINAL	Nº ARCHIVO PROVINCIAL ORIGINAL	Nº ARCHIVO MICROFILM PROVINCIAL
CODIGO	DENOMINACION	CODIGO	DENOMINACION									
30	MURCIA	04.1	PROYECTO PARCIAL COMPLEMENTARIO DEL RECINTO UNIVERSITARIO.	30.04.1			x		24-07-64	1.224		
		04.2	P.P. SECTOR UNIVERSITARIO	30.04.2	30.04.2	57		x	02-11-65	130		
		04.3	P.P. SECTOR CONDOMINA.	(30.04.3) 1.3.30.1	(30.04.3) 1.3.30.1	57y58	x		21-12-67	2.201		1.3.30.1
		04.4	P.P. EL CAMPILLO.	3.3.30.1	3.3.30.1	52	TRAMITE					3.3.30.1
		04.5	P. ORDENACION DE LOS TERRENOS DE EMPLAZAMIENTO DE LA ESTACION TERMINAL DE TRANSPORTES DE MERCANCIAS POR CARRETERA.	30.04.5	30.04.5	58	x		25-09-68	3.395		
		04.6	P.ORDENACION DE LA FINCA "LA TORRE".	30.04.6	30.04.6	58		x	09-08-69	4.018		
		04.7	P.P. ORDENANZAS DE EDIFICACION	1.3.30.2				x	23-07-70			1.3.30.2
		04.8	P.P. SECTOR UNIVERSITARIO.	1.3.30.3 (30.04.8)	1.3.30.3 (30.04.8)	33 (58)	x		23-07-70	5.289		1.3.30.3
		04.9	P.P. TERRENOS EN LA NORA.	1.3.30.4 (30.04.9)	1.3.30.4 (30.04.9)	33 (58)	x		06-11-70	5.425		1.3.30.4
		04.10	P.P. FINCA LA TORRE.	1.3.30.6	1.3.30.6	33y34	x		19-04-71			1.3.30.6
		04.11	P.P. HUERTA DEL MARQUES.	1.3.30.8	1.3.30.8	34	x		31-07-71			1.3.30.8
		04.12	P.P. DE R.I. CUESTA DE LA MAGDALENA.	1.3.30.9	1.3.30.9	34	x		31-07-71			1.3.30.9
		04.13	P.ORDENACION PLAZA DE LAS VERONICAS.	30.04.13	30.04.13	58	x		31-01-72	6.820		
		04.14	P.P. ZONA DE LOS GARRES.	1.3.30.10	1.3.30.10	34	x		13-03-72			1.3.30.10
		04.15	P.ORDENACION HUERTO DEL CONVENTO SANTA ANA DENTRO DEL P.P. SECTOR UNIVERSITARIO.	30.04.15	30.04.15	58	x		31-08-72	7.471		
		04.16	P.P. POLIGONO SANTA EULALIA.	1.3.30.11	1.3.30.11	34	x		04-12-72			1.3.30.11
		04.17	P.P. POLIGONO LA HORTICOLA.	1.3.30.7	1.3.30.7	34	x		06-03-73			1.3.30.7
		04.18	P.P. FINCA DEL TIRO EN ESPINARDO.	1.3.30.12	1.3.30.12	34	x		27-07-73			1.3.30.12
		04.19	P.P. TERRENOS EN ALGEZARES.	1.3.30.13	1.3.30.13	34	x		27-07-73			1.3.30.13

MURCIA

MUNICIPIO		PLANEAMIENTO		MICROFICHA Nº	TARJETAS DE APERTURA Nº	ROLLO DE SEGUR.	APROB	DENEG	FECHA	Nº ARCHIVO CENTRAL ORIGINAL	Nº ARCHIVO PROVINCIAL ORIGINAL	Nº ARCHIVO MICROFILM PROVINCIAL	
CODIGO	DENOMINACION	CODIGO	DENOMINACION										
30	MURCIA	04.20	P.P. EN SANTOMERA.	1.3.30.14	1.3.30.14	34	x		29-09-73			1.3.30.14	
		04.21	P.P.y P.U. INFANTE D. JUAN MA- NUEL.	1.3.30.15	1.3.30.15	34y35	x		07-06-75			1.3.30.15	
		04.22	P.P. LOS TEATINOS.	1.3.30.5	1.3.30.5	33	x		12-06-75			1.3.30.5	
		04.23	P.P. y P.U. EL PALMAR.	1.3.30.17	1.3.30.17	35y36	x		14-03-77			1.3.30.17	
		04.24	P.P. LA ÑORA.	1.3.30.18	1.3.30.18	36	x		04-10-79			1.3.30.18	
		04.25	Documentación P.P. Monte Azahar	1.7.30.4	1.7.30.4	53	x						1.7.30.4
		04.26	Inur - Polígono Industrial	1.6.30.1	1.6.30.1	52	x						1.6.30.1

MURCIA

MUNICIPIO		PLANEAMIENTO		MICROFICHA Nº	TARJETAS APERTURA	DE Nº	ROLLO DE SEGUR.	APROB.	DENEG.	FECHA	Nº ARCHIVO CENTRAL ORIGINAL	Nº ARCHIVO PROVINCIAL ORIGINAL	Nº ARCHIVO MICROFILM PROVINCIAL
CODIGO	DENOMINACION	CODIGO	DENOMINACION										
30	MURCIA	05.1	Bases para la convocatoria de un concurso para la formación y ejecución de un P. A. U. en el Sector IV de suelo urbanizado no programado del P. G.	30.10.21	30.10.21		59	Suspense		30-10-80	14.739		

MURCIA

MUNICIPIO		PLANEAMIENTO		MICROFICHA Nº	TARJETAS DE APERTURA Nº	ROLLO DE SEGUR.	APROB.	DENEG.	FECHA	Nº ARCHIVO CENTRAL ORIGINAL	Nº ARCHIVO PROVINCIAL ORIGINAL	Nº ARCHIVO MICROFILM PROVINCIAL
CODIGO	DENOMINACION	CODIGO	DENOMINACION									
30	MURCIA	06.1	P.E. DE PROTECCION VIARIA DEL P.G.	30.06.1	30.06.1	58	x		24-06-67	1.660		
		06.2	P.E. DE POLIGONO DE EXPROPIACION PARA NUEVO PARQUE EL MALEON.	30.06.2	30.06.2	58	x		30-10-68	3.556		
		06.3	P.E. DE R.I. ISABEL LA CATOLICA.	1.3.30.16	1.3.30.16	58 ^o	x		12-05-76			1.3.30.16
		06.4	P.P. de R.I. Cuesta de la Magdalena	1.3.30.9	1.3.30.9	34	x		31-07-71			1.3.30.9

MURCIA

MUNICIPIO		PLANEAMIENTO		MICROFICHA Nº	TARJETAS DE APERTURA Nº	ROLLO DE SEGUR.	APROB.	DENEG.	FECHA	Nº ARCHIVO CENTRAL ORIGINAL	Nº ARCHIVO PROVINCIAL ORIGINAL	Nº ARCHIVO MICROFILM PROVINCIAL
CODIGO	DENOMINACION	CODIGO	DENOMINACION									
30	MURCIA	07.1	E.D. APERTURA NUEVA AVDA. DE JOSE ANTONIO.	30.07.1	30.07.1	58			-59	1.188		
		07.2	E.D. NUEVA VIA ENTRE AVDA. DE JOSE ANTONIO Y RONDA NORTE.	30.07.2	30.07.2	58	x		01-06-58	1.189		
		07.3	E.D. APERTURA DE LA RONDA DE LEVANTE ENTRE C/ VALENCIA Y EL POLIGONO DE VISTABELLA.	30.07.3	30.07.3	58	x		27-01-64	1.742		
		07.4	E.D. AL N.O. DEL RECINTO UNIVERSITARIO.	30.07.4	30.07.4	58	x		24-07-64	1.423		
		07.5	E.D. CALLE PROLONGACION DE LA DE SANTA TERESA A LA PLAZA DE SAN AGUSTIN.	30.07.5	30.07.5	58	x		15-07-64	1.421		
		07.6	E.D. APERTURA DE CALLE TRAVE-SIA DEL CARMEN.	30.07.6	30.7.6	58	x		17-04-67	1.509		
		07.7	E.D. ALINEACIONES Bº SAN AN-DRES.	30.07.7	30.07.7	58	x		09-10-68	3.421		
		07.8	E.D. NUEVA VIA Y PROLONGACION DE LA ALAMEDA DE CAPUCHINOS.	30.07.8	30.07.8	58	x		15-05-69	3.943		
		07.9	E.D. ENSANCHE ALINEACION DE LA C/ MARQUES DE LOS VELEZ.	30.07.9	30.07.9	58	x		21-01-71	5.594		
		07.10	E.D. DE ENSANCHE C/ CARTAGENA	30.07.10	30.07.10	58	x		21-01-71	5.595		
		07.11	E.D. PROLONGACION C/ MAR MENOR	30.07.11	30.07.11	58	x		30-05-72	7.343		
		07.12	E.D. VIA DE ACCESO AL NUEVO INSTITUTO EN MARGEN DERECHA CONTRA. MURCIA A BENIAJAN.	30.07.12	30.07.12	58		x	21-09-72	7.558		
		07.13	E.D. NUEVA VIA ISAAC PERAL.	30.07.13	30.07.13	58		x	21-09-72	7.559		
		07.14	E.D. ORDENACION DE MANZANA EN C/ ACISLO DIAZ.	30.07.14	30.07.14	58	x		26-03-73	8.047		
		07.15	E.D. APERTURA C/ JORGE PALACIOS	30.07.15	30.07.15	58y59	x		27-07-73	8.451		
		07.16	E.D. DICTAMEN SOBRE LOS MISMOS	1.5.30.1	1.5.30.1	46	x		24-10-77			1.5.30.1
		07.17	E.D. AVDA. SANCHEZ ARGONA, CA-MINO DE MONTEAGRADO.	1.5.30.2	1.5.30.2	46	x		23-03-79			1.5.30.2
		07.18	E.D. EN SOLAR DE C/ CIGARRAL.	1.5.30.3	1.5.30.3	46	x		23-03-79			1.5.30.3

MURCIA

MUNICIPIO		PLANEAMIENTO		MICROFICHA Nº	TARJETAS APERTURA	DE Nº	ROLLO DE SEGUR.	APROB.	DENEG.	FECHA	Nº ARCHIVO CENTRAL ORIGINAL	Nº ARCHIVO PROVINCIAL ORIGINAL	Nº ARCHIVO MICROFILM PROVINCIAL
CODIGO	DENOMINACION	CODIGO	DENOMINACION										
30	MURCIA	08.1	P. P. y P. U. Infante D. Juan Manuel	1. 3. 30. 15	1. 3. 30. 15		34-35	x		07-06-75			1. 3. 30. 15
		08.2	P. P. y P. U. El Palmar	1. 3. 30. 17	1. 3. 30. 17		35-36	x		14-03-77			1. 3. 30. 17

MURCIA

MUNICIPIO		PLANEAMIENTO		MICROFICHA Nº	TARJETAS DE APERTURA Nº	ROLLO DE SEGUR.	APROB.	DENEG.	FECHA	Nº ARCHIVO CENTRAL ORIGINAL	Nº ARCHIVO PROVINCIAL ORIGINAL	Nº ARCHIVO MICROFILM PROVINCIAL
CODIGO	DENOMINACION	CODIGO	DENOMINACION									
30	MURCIA	09.1	RECURSO DE REPOSICION DE D. JERONIMO LOPEZ PEREZ CONTRA O.M. 2-11-65 APROBATORIA P.P. SECTOR UNIVERSITARIO.	30.09.1			x		24-06-69	257		
		09.2	RECURSO DE REPOSICION DE D. RICARDO BRUGAROS RODRIGUEZ CONTRA O.M. 24-11-70 DENEGATORIA P.P. TEATINOS.	30.09.2			x		30-09-71	6.536		
		09.3	RECURSO DE REPOSICION DE D. JOSE LUIS PASCUAL RIQUELME CONTRA O.M. DENEGATORIA P.P. HUERTO DEL MARQUES.	30.09.3			x		26-06-72	7.521		
		09.4	RECURSO DE REPOSICION DE D. TOMAS MAESTRE AZNAR CONTRA O. M. 13-3-72 APROBATORIA DE N. CyS.	30.09.4				x	29-05-73	8.286		
		09.5	RECURSO DE REPOSICION DEL COLEGIO DE ARQUITECTOS DE: VALENCIA Y MURCIA CONTRA O.M. 22-1-74 APROBATORIA DE MODIFICACION N.C.yS.	30.09.5				x	13-11-74	9.737		
		09.6	RECURSO DE REPOSICION DE D. ANDRES ROMERO MARTINEZ CONTRA O.M. 31-7-76 QUE DENEGO LA APROBACION DEL P.P. EL PALMAR.	30.09.6	30.09.6	59	x		14-03-77	11.915		
		09.7	RECURSO DE REPOSICION DEL AYUNTAMIENTO CONTRA O.M. 23-7-70 APROBATORIA DE LAS ORDENANZAS DE EDIFICACION.	30.09.7				x	10-12-76	12.209		
		09.8	RECURSO DE REPOSICION DE D. JULIO PADRON ATIENZA CONTRA O. M. 23-7-70 APROBATORIA DEL P. P. SECTOR UNIVERSITARIO.	30.09.8				x	10-12-76	12.210		
		09.10	RECURSO DE REPOSICION D. AGUSTIN MENARGUEZ CAMPOY CONTRA O. M. 27-12-77 APROB. P.G.	30.09.10				x	02-04-79	13.631		
		09.11	RECURSO DE REPOSICION D. VICENTE SANCHO GOMEZ CONTRA O.M. APROB. P.G.	30.09.11				x	04.04.79	13.632		
		09.12	RECURSO DE REPOSICION D. ALEJANDRO SANCHEZ MUÑIZ O.M. 27-12-77 APROB. P.G.	30.09.12				x	04-04-79	13.633		

MURCIA

MUNICIPIO		PLANEAMIENTO		MICROFICHA Nº	TARJETAS DE APERTURA Nº	ROLLO DE SEGUR.	APROB	DENEG	FECHA	Nº ARCHIVO CENTRAL ORIGINAL	Nº ARCHIVO PROVINCIAL ORIGINAL	Nº ARCHIVO MICROFILM PROVINCIAL
CODIGO	DENOMINACION	CODIGO	DENOMINACION									
30	MURCIA	09.13	RECURSO DE REPOSICION D.JULIAN MORENO CONTRA O.M. 27-12-77 APROB. P.G.	30.09.13				x	04-04-79	13.635		
		09.14	RECURSO DE REPOSICION DE D.JOSE PEÑALVER FERNANDEZ CONTRA O.M. 27-12-77 APROB. P.G.	30.09.14				x	07-05-79	13.773		
		09.15	RECURSO DE REPOSICION DE D. FRANCISCO CABALLERO SANCHEZ CONTRA O.M. 27-12-77 APROBATORIA DEL P.G.	30.09.15	30.09.15	59		x	07-05-79	13.776		
		09.16	RECURSO DE REPOSICION DE D. ANTONIO FERNANDEZ CONTRA O.M. 27-12-77 APROBATORIA DEL P.G.	30.09.16				x	30-05-79	13.793		
		09.17	RECURSO DE REPOSICION DE Dª ESPERANZA MONPEAN MORA CONTRA O.M. 27-12-77.	30.09.17				x	30-05-79	13.905		
		09.18	RECURSO DE REPOSICION DE D. JOSE GOMEZ GOMEZ CONTRA O.M. 27-12-77.	30.09.18				x	01-06-79	13.768		
		09.19	RECURSO DE REPOSICION DE Dª MERCEDES LOPEZ FRANCO CONTRA O.M. 27-12-77.	30.09.19				x	01-06-79	13.777		
		09.20	RECURSO DE REPOSICION DE D.VICENTE MESEGUER BERNAL CONTRA O.M. 27-12-77.	30.09.20	30.09.20	59		x	01-06-79	13.770		
		09.21	RECURSO DE REPOSICION DE D. ANTONIO IBAÑEZ LOPEZ CONTRA O.M. 27-12-77.	30.09.21				x	04-16-79	13.771		
		09.23	RECURSO DE REPOSICION DE D.RICARDO BRUGAROLAS RODRIGUEZ CONTRA O.M. 27-12-77.	30.09.23				x	04-06-79	13.774		
		09.24	RECURSO DE REPOSICION DE D. FRANCISCO Y Dª Mª JOSEFA MORENO GIL CONTRA O.M. 27-12-77.	30.09.24				x	04-06-79	13.829		
		09.25	RECURSO DE REPOSICION DE SOR ROSARIO ALLENDE SALAZAR LUCIO CONTRA O.M. 27-12-77.	30.09.25	30.09.25	59		x	13-06-79	13.823		

MURCIA

MUNICIPIO		PLANEAMIENTO		MICROFICHA Nº	TARJETAS DE APERTURA Nº	ROLLO DE SEGUR.	APROB.	DENEG.	FECHA	Nº ARCHIVO CENTRAL ORIGINAL	Nº ARCHIVO PROVINCIAL ORIGINAL	Nº ARCHIVO MICROFILM PROVINCIAL	
CODIGO	DENOMINACION	CODIGO	DENOMINACION										
30	MURCIA	09.26	RECURSO DE REPOSICION DE D. ANTONIO LUIS CLEMENTE LOPEZ CONTRA O.M. 27-12-77.	30.09.26				x	13-06-79	13.830			
		09.27	RECURSO DE REPOSICION DE D. MANUEL SANCHEZ VARAS CONTRA O.M. 27-12-77.	30.09.27	30.09.27	59		x	13-06-79	13.831			
		09.28	RECURSO DE REPOSICION DE D. ANTONIO ATAZ SANCHEZ CONTRA O.M. 27-12-77.	30.09.28					x	13-06-79	13.832		
		09.29	RECURSO DE REPOSICION DE D. GREGORIO SABATER MUÑOZ CONTRA O.M. 27-12-77.	30.09.29					x	17-07-79	13.901		
		09.30	RECURSO DE REPOSICION DE SOR CLARA TORRES GARCIA CONTRA O.M. 27-12-77.	30.09.30					x	17-07-79	13.903		
		09.31	RECURSO DE REPOSICION DE Dª ROSA TORRES GASCON CONTRA O.M. 27-12-77.	30.09.31	30.09.31	59			x	17-07-79	13.904		
		09.32	RECURSO DE REPOSICION DE Dª ILUMINADA GIL ESPINOSA CONTRA O.M. 27-12-77.	30.09.32					x	17-07-79	13.906		
		09.33	RECURSO DE REPOSICION DE D.MANUEL SANCHEZ VARAS CONTRA O.M. 27-12-77.	30.09.33					x	17-07-79	13.907		
		09.34	RECURSO DE REPOSICION D.ANTONIO ALCARAZ GARCIA CONTRA O.M. 27-12-77 APROBATORIA PLAN GENERAL.	30.09.34					x	17-07-79	13.908		
		09.35	RECURSO DE REPOSICION DE D.ANGEL MOHEDANO CASTILLEJO CONTRA O.M. 27-12-77.	30.09.35					x	17-07-79	13.910		
09.36	RECURSO DE REPOSICION DE D. VICTOR GUILLANON NAVARRO CONTRA O.M. 27-12-77.	30.09.36	30.09.36	59			x	23-07-79	13.902				
09.37	RECURSO DE REPOSICION DE D.RAFAEL VALLALTA PLASENCI CONTRA O.M. 27-12-77.	30.09.37					x	23-07-79	13.909				

MURCIA

MUNICIPIO		PLANEAMIENTO		MICROFICHA Nº	TARJETAS DE APERTURA Nº	ROLLO DE SEGUR.	APROB	DENEG	FECHA	Nº ARCHIVO CENTRAL ORIGINAL	Nº ARCHIVO PROVINCIAL ORIGINAL	Nº ARCHIVO MICROFILM PROVINCIAL		
CODIGO	DENOMINACION	CODIGO	DENOMINACION											
30	MURCIA	09.38	RECURSO DE ALZADA DE D.BENITO SAN BLAS GRANDE CONTRA APROBACION PROVISIONAL POR EL AYUNTAMIENTO DE LA REVISION DEL P.G.	30.09.38	30.09.38	59		x	17-07-79	13.889				
		09.39	RECURSO DE REPOSICION DE D.ANGEL MOHEDANO CASTILLEJO CONTRA O.M. 27-12-77 APROBATORIA P.G.	30.09.39				x	07-09-79	13.966				
		09.40	RECURSO DE REPOSICION DE D.EUGENIO ACACIO MARTINEZ CONTRA O.M. 27-12-77.	30.09.40					x	24-09-79	13.967			
		09.41	RECURSO DE REPOSICION DE D. A. GARCIA MARTINEZ CONTRA O.M. 27-12-77.	30.09.41					x	24-09-79	13.968			
		09.42	RECURSO DE REPOSICION DE Dª Mª DEL CARMEN LOPEZ CONTRA O.M. 27-12-78 APROBATORIA P.G.	30.09.42	30.09.42	59			x	24-09-79	13.969			
		09.43	RECURSO DE REPOSICION DE D.MARIANO MEDINA GABIN CONTRA O.M. 27-12-77.	30.09.43	30.09.43	59			x	24-09-79	13.971			
		09.44	RECURSO DE REPOSICION DE D.PEDRO ANDUJAR NAVAL CONTRA O.M. 27-12-77.	30.09.44						x	04-10-79	14.077		
		09.45	RECURSO DE REPOSICION DE Dª CONCEPCION Y Dª Mª CARMEN BERMEJO CONTRA O.M. 27-12-77.	30.09.45						x	04-10-79	14.081		
		09.46	RECURSO DE REPOSICION DE D.JOSE MATEOS DIAZ-ROMERO CONTRA O.M. 27-12-77.	30.09.46						x	18-10-79	14.078		
		09.47	RECURSO DE REPOSICION DE D.JUAN CANOVAS POZOLO CONTRA O.M. 16-2-79 APROBATORIA P.G. y ORD. EDIF.	30.09.47	30.09.47	59				x	26-10-79	14.182		
		09.48	RECURSO DE REPOSICION DE D.ANGEL TOMAS MARTIN CONTRA O.M. 27-12-77.	30.09.48	30.09.48	59			x	20-12-79	14.179			
		09.49	RECURSO DE REPOSICION DE D.JOSE MARTINEZ PANADES CONTRA O.M. 27-12-77.	30.09.49						x	03-12-79	14.180		

MURCIA

MUNICIPIO		PLANEAMIENTO		MICROFICHA Nº	TARJETAS DE APERTURA Nº	ROLLO DE SEGUR.	APROB	DENEG	FECHA	Nº ARCHIVO CENTRAL ORIGINAL	Nº ARCHIVO PROVINCIAL ORIGINAL	Nº ARCHIVO MICROFILM PROVINCIAL
CODIGO	DENOMINACION	CODIGO	DENOMINACION									
30	MURCIA	09.50	RECURSO DE REPOSICION DE Dª ANERLIA PADROSKHER CONTRA O.M. 27-12-77.	30.09.50			x		20-12-79	14.181		
		09.51	RECURSO DE RESPOSICION DEL AYUNTAMIENTO CONTRA O.M. 27-12-77 APROBATORIA P.G.	30.09.51				x	19-02-80	14.296		
		09.52	RECURSO DE REPOSICION Dª FULGENCIA LOPEZ GIMENEZ CONTRA O.M. 27-12-77.	30.09.52	30.09.52	59		x	04-02-80	14.302		
		09.53	RECURSO DE REPOSICION D. RANON SABATER SABATER CONTRA O.M. 27-12-77.	30.09.53	30.09.53	59	x		20-02-80	14.301		
		09.54	RECURSO DE REPOSICION D. JOSE S. LOPEZ CONTRA O.M. 27-12-77.	30.09.54				x	16-01-80	14.303		
		09.55	RECURSO DE REPOSICION Dª CARI-DAD DE LA CIERVA MALO CONTRA O.M. 27-12-77.	30.09.55				x	16-01-80	14.304		
		09.56	RECURSO DE REPOSICION DE D.JE-SUS ORTUÑO PEÑALFER Y HERMANOS CONTRA O.M. 16-2-79.	30.09.56	30.09.56	59		x	02-01-81	14.847		
		09.57	RECURSO DE REPOSICION D.DIEGO TORTOSA LOPEZ CONTRA O.M. 27-12-77.	30.09.57				x	02-01-81	14.849		
		09.58	RECURSO DE REPOSICION DEL AYUN-TAMIENTO CONTRA O.M. 30-10-80 SECTOR IV P.G.	30.09.58				x	20-03-81	15.046		
		09.59	RECURSO DE REPOSICION DE D.AN-TONIO FERNANDEZ TORRALBA CON-TRA O.M. 16-2-79.	30.09.59				x	03-05-82	15.595		
		09.60	RECURSO DE REPOSICION DE D. FRANCISCO ANTONIO MARTINEZ GI-MENEZ CONTRA O.M. 27-12-77.	30.09.60	30.09.60	59		x	05-07-82	15.635		

MURCIA

MUNICIPIO		PLANEAMIENTO		MICROFICHA Nº	TARJETAS DE APERTURA Nº	ROLLO DE SEGUR.	APROB DE NEG	FECHA	Nº ARCHIVO CENTRAL ORIGINAL	Nº ARCHIVO PROVINCIAL ORIGINAL	Nº ARCHIVO MICROFILM PROVINCIAL
CODIGO	DENOMINACION	CODIGO	DENOMINACION								
30	MURCIA	10.1	ESCRITO DE D. ANTONIO MUÑOZ ALONSO SOBRE IDEA DE PROMOVER UN POLIGONO INDUSTRIAL Y DE VIVIENDAS.	30.10.1	30.10.1	59	TRAMITADO	11-04-77	1.210		
		10.2	CONSULTA DEL AYUNTAMIENTO SOBRE SI PROCEDE OTORGAR LICENCIAS PARA CONSTRUCCION DE 4 VIVIENDAS EN CTRA. N-340.	30.10.2			TRAMITADO	15-02-69	3.571		
		10.3	ESCRITO DE D. DIEGO SANCHEZ JARA Oponiéndose a la delimitación del polígono de expropiación para Parque Malecón.	30.10.3			TRAMITE	06-03-69	3.817		
		10.4	ESCRITO DE LA DELEGACION INTERESANDOSE POR LA FORMA DE ACTUAR EN VISADO DE PROYECTOS DE CONSTRUCCION LIBRE EN RELACION CON P.P. y P.G.	30.10.4			TRAMITE	09-04-70	4.954		
		10.5	ESCRITO DE LA CAMARA DE LA PROPIEDAD URBANA Oponiéndose a la modificación de las normas subsidiarias 29 y 30 de la provincia aprobadas por O.N. 22-1-74.	30.10.5			TRAMITE	10-05-74	9.264		
		10.6	CESION GRATUITA DEL AYUNTAMIENTO DE MURCIA AL M. JUSTICIA DE UNA PARCELA PARA CONSTRUCCION DEL PALACIO DE JUSTICIA.	30.10.6			x	08-11-73	8.725		
		10.7	CESION GRATUITA DEL AYUNTAMIENTO AL PATRONATO PROVINCIAL DE LA VIVIENDA DE PARCELAS SITAS EN LA ALBATALLA.	30.10.7	30.10.7	49	x	26-11-73	8.790		
		10.8	ESCRITO DE D. ANTONIO ANGOSTO SOLICITANDO AUTORIZACION PARA CONSTRUIR UNA EDIFICACION EN SOLAR C/ CARTAGENA, 72.	30.10.8			TRAMITE	16-10-74	9.634		
		10.9	ESCRITO DE D. ANTONIO GONZALEZ MARTINEZ SOLICITANDO MODIFICACION P.P. DEL POLIGONO CUESTA DE LA MAGDALENA.	30.10.9			TRAMITE	14-01-75	9.911		
		10.10	CESION DE TERRENOS AL MINISTERIO DE JUSTICIA PARA CENTRO PENITENCIARIO.	30.10.10			x	25-03-75	10.077		

MURCIA

MUNICIPIO		PLANEAMIENTO		MICROFICHA Nº	TARJETAS DE APERTURA Nº	ROLLO DE SEGUR.	APROB.	DENEG.	FECHA	Nº ARCHIVO CENTRAL ORIGINAL	Nº ARCHIVO PROVINCIAL ORIGINAL	Nº ARCHIVO MICROFILM PROVINCIAL
CODIGO	DENOMINACION	CODIGO	DENOMINACION									
30	MURCIA	10.11	CESION DE TERRENOS AL MINISTERIO E. y C. PARA INSTITUTO POLIVALENTE.	30.10.11	30.10.11	59	x		30-05-75	10.205		
		10.12	CESION DE TERRENOS AL INV. PARA CONSTRUCCION DE 234 VIVIENDAS.	30.10.12	30.10.12	59	x		30-05-75	10.206		
		10.13	CESION DE TERRENOS POR EL AYUNTAMIENTO AL M. TRABAJO PARA GUARDERIA INFANTIL.	30.10.13			x		27-06-77	12.284		
		10.14	CESION DE TERRENOS POR EL AYUNTAMIENTO AL M. TRABAJO PARA FORMACION PROFESIONAL.	30.10.14			x		27-02-78	12.740		
		10.15	CESION DE TERRENOS POR EL AYUNTAMIENTO AL M. INTERIOR PARA CONSTRUCCION DE SERVICIOS DE D.G. DE SEGURIDAD.	30.10.15			x		29-07-78	13.114		
		10.16	CESION DE TERRENOS POR EL AYUNTAMIENTO AL M.E. y C. PARA CENTRO DE FORMACION PROFESIONAL.	30.10.16			x		21-09-78	13.120		
		10.17	CESION DE TERRENOS POR EL AYUNTAMIENTO AL M.E.yC. PARA CAMPUS UNIVERSITARIO.	30.10.17			x		21-12-78	13.387		
		10.18	ESCRITO DEL AYUNTAMIENTO SOBRE ARTº 43-3 EN RELACION CON LOS ARTS. 85 y 86.1 DE LA LEY DEL SUELO.	30.10.18					TRAMITADO 22-02-79	13.443		
		10.19	CESION DE TERRENOS POR EL AYUNTAMIENTO AL M.INTERIOR PARA CUARTEL DE LA P. NACIONAL.	30.10.19			x		31-07-79	13.920		
		10.20	ESCRITO DE LA DELEGACION PROVINCIAL SOBRE POSIBILIDAD DE PRORROGA DE O.M. 7-5-76 y 20-6-77 SOBRE DELEGACION DE FACULTADES PARA APROBAR P.P.	30.10.20			x		06.10.79	13.848		
		10.21	BASES PARA LA CONVOCATORIA DE UN CONCURSO PARA FORMACION Y EJECUCION DE UN P.A.U. EN EL SECTOR IV DE SUELO URBANIZADO NO PROGRAMADO DEL P.G.	30.10.21	30.10.21	59	SUSPENSO		30-10-80	14.739		

MURCIA

MUNICIPIO		PLANEAMIENTO		MICROFICHA Nº	TARJETAS DE APERTURA Nº	ROLLO DE SEGUR.	A PROB	D ENEG	FECHA	Nº ARCHIVO CENTRAL ORIGINAL	Nº ARCHIVO PROVINCIAL ORIGINAL	Nº ARCHIVO MICROFILM PROVINCIAL	
CODIGO	DENOMINACION	CODIGO	DENOMINACION										
30	MURCIA	10.22	ESCRITO SOBRE RECALIFICACION DE ZONA 8 C DE LA PEDANIA DE ALJUCER PARA INSTALAR CIUDAD DEPORTIVA.	30.10.22					TRAMITADO 12-06-80	14.511			
		10.23	ACUERDO DEL CONSEJO REGIONAL SOBRE MODIFICACION DE LA C.P. URBANISMO.	30.10.23					INFORMADO 10-08-80	14.723			
		10.24	ACUERDO DEL CONSEJO REGIONAL SOBRE MODIFICACION DE LA C.P.U.	30.10.24					INFORMADO 12-11-80	14.766			
		10.25	DOCUMENTACION SOBRE E.D. EN SANTO ANSEL.	1.7.30.1	1.7.30.1	53	x						1.7.30.1
		10.26	ESCRITO SOBRE MODIFICACION DEL P.G. EN EL SECTOR DE LA ANTIGUA ESTACION EN SANTIAGO Y ZARATCHE.	1.7.30.2	1.7.30.2	53	x						1.7.30.2
		10.27	DOCUMENTACION SOBRE E.D. ALJUCER-1.	1.7.30.3	1.7.30.3	53	x						1.7.30.3
		10.28	DOCUMENTACION P.P. MONTE AZAHAR	1.7.30.4	1.7.30.4	53	x						1.7.30.4
		10.29	INUR - POLIGONO INDUSTRIAL.	1.6.30.1	1.6.30.1	52	x						1.6.30.1

MURCIA

MUNICIPIO		PLANEAMIENTO		MICROFICHA Nº	TARJETAS DE APERTURA Nº	ROLLO DE SEGUR.	APROB	DENEJ	FECHA	Nº ARCHIVO CENTRAL ORIGINAL	Nº ARCHIVO PROVINCIAL ORIGINAL	Nº ARCHIVO MICROFILM PROVINCIAL
CODIGO	DENOMINACION	CODIGO	DENOMINACION									
31	OJOS	03.1	D.S. - URBANO.	1.4.31.10	1.4.31.10	43	x					1.4.31.10

MURCIA

MUNICIPIO		PLANEAMIENTO		MICROFICHA Nº	TARJETAS DE APERTURA Nº	ROLLO DE SEGUR.	APROB	DENEG	FECHA	Nº ARCHIVO CENTRAL ORIGINAL	Nº ARCHIVO PROVINCIAL ORIGINAL	Nº ARCHIVO MICROFILM PROVINCIAL
CODIGO	DENOMINACION	CODIGO	DENOMINACION									
32	PLIEGO	03.1	D.S. URBANO.	1.4.32.11	1.4.32.11	3y44	x					1.4.32.11

MURCIA

MUNICIPIO		PLANEAMIENTO		MICROFICHA Nº	TARJETAS DE APERTURA Nº	ROLLO DE SEGUR.	APROB	DENE G	FECHA	Nº ARCHIVO CENTRAL ORIGINAL	Nº ARCHIVO PROVINCIAL ORIGINAL	Nº ARCHIVO MICROFILM PROVINCIAL
CODIGO	DENOMINACION	CODIGO	DENOMINACION									
32	PLIEGO	09.1	RECURSO DE ALZADA DEL AYUNTA- MIENTO CONTRA ACUERDO C.P.U. 28-7-78 SOBRE D.S.	32.09.1				x	02-07-82	15.639		

MURCIA

MUNICIPIO		PLANEAMIENTO		MICROFICHA Nº	TARJETAS DE APERTURA Nº	ROLLO DE SEGUR.	APROB	DE NEG	FECHA	Nº ARCHIVO CENTRAL ORIGINAL	Nº ARCHIVO PROVINCIAL ORIGINAL	Nº ARCHIVO MICROFILM PROVINCIAL
CODIGO	DENOMINACION	CODIGO	DENOMINACION									
33	PUERTO LUMBRERAS	01.1	PLAN GENERAL DE ORDENACION URBANA.	3.1.33.8	3.1.33.8	50	FRANQUEADO					3.1.33.8

MURCIA

MUNICIPIO		PLANEAMIENTO		MICROFICHA Nº	TARJETAS DE APERTURA Nº	ROLLO DE SEGUR.	APROB.	DENEG.	FECHA	Nº ARCHIVO CENTRAL ORIGINAL	Nº ARCHIVO PROVINCIAL ORIGINAL	Nº ARCHIVO MICROFILM PROVINCIAL
CODIGO	DENOMINACION	CODIGO	DENOMINACION									
33	PUERTO LUMBRERAS	04.1	P.P. JOSE FOULQUIE Y HERMANOS.	L.3.33.1			x					1.3.33.1

MURCIA

MUNICIPIO		PLANEAMIENTO		MICROFICHA Nº	TARJETAS DE APERTURA Nº	ROLLO DE SEGUR.	APROB.	DENEG.	FECHA	Nº ARCHIVO CENTRAL ORIGINAL	Nº ARCHIVO PROVINCIAL ORIGINAL	Nº ARCHIVO MICROFILM PROVINCIAL
CODIGO	DENOMINACION	CODIGO	DENOMINACION									
34	RICOTE	03.1	D.S. URBANO.	1.4.34.12	1.4.34.12	44	x					1.4.34.12

MURCIA

MUNICIPIO		PLANEAMIENTO		MICROFICHA Nº	TARJETAS DE APERTURA Nº	ROLLO DE SEGUR.	APROB x	DENEG	FECHA	Nº ARCHIVO CENTRAL ORIGINAL	Nº ARCHIVO PROVINCIAL ORIGINAL	Nº ARCHIVO MICROFILM PROVINCIAL
CODIGO	DENOMINACION	CODIGO	DENOMINACION									
35.	SAN JAVIER	02.1	N. SUBSIDIARIAS.	1.2.35.5	1.2.35.5	11y12	x		01-07-76			1.2.35.5

MURCIA

MUNICIPIO		PLANEAMIENTO		MICROFICHA Nº	TARJETAS DE APERTURA Nº	ROLLO DE SEGUR.	APROB A	D/NEG	FECHA	Nº ARCHIVO CENTRAL ORIGINAL	Nº ARCHIVO PROVINCIAL ORIGINAL	Nº ARCHIVO MICROFILM PROVINCIAL	
CODIGO	DENOMINACION	CODIGO	DENOMINACION										
35	SAN JAVIER	04.1	P.X. y P.U. FINCA LOS ESPEJOS.	1.3.35.5	1.3.35.5	37y38	x		15-05-68			1.3.35.5	
		04.2	P.P. LA MANGA DEL MAR MENOR (VENESIOLA).	1.3.35.7	1.3.35.7	38	x		31-10-68			1.3.35.7	
		04.3	P.P. EXTREMO NORTE HACIENDA.	1.3.35.6			x		-----				1.3.35.6
		04.4	P.P. ESTREMO DEL MAR MENOR.	3.3.35.1				TRAMITE	-----				3.3.35.1
		04.5	P.P. EN SANTIAGO DE LA RIBERA.	1.3.35.8	1.3.35.8	38	x		05-02-69				1.3.35.8
		04.6	P.P. PUERTO DEPORTIVO DEL ESTADIO EN LA MANGA DEL MAR MENOR.	1.3.35.11	1.3.35.11	39	x		12-08-69				1.3.35.11
		04.7	P.P. EN SANTIAGO DE LA RIVERA VIRGEN DE LA FUENSANTA.	1.3.35.14	1.3.35.14	39	x		28-01-71				1.3.35.14
		04.8	P.P. y P.U. LA ESTRELLA.	1.3.35.13	1.3.35.13	39	x		21-04-72				1.3.35.13
		04.9	P.P. MODIFICACION PLANO PARCELARIO.	1.3.35.4			x		27-07-72				1.3.35.4
		04.10	P.P. VIRGEN DE LA FUENSANTA.	1.3.35.15	1.3.35.15	39	x		27-07-72				1.3.35.15
		04.11	P.P. y P.U. LAS PALMERAS.	1.3.35.12	1.3.35.12	39	x		29-01-73				1.3.35.12
		04.12	P.P. PROYECTO REFORMADO DE PUERTO DEPORTIVO EN MANGA DEL MAR MENOR.	1.3.35.17	1.3.35.17	40	x		04-10-73				1.3.35.17
		04.13	PROYECTO DE REFORMA Y PARCELACION DE TERRENOS EN FINCA LOSO.	2.3.35.1	2.3.35.1	47		x	01-02-74				2.3.35.1
		04.14	P.P. ZONA DEL PUERTO DEPORTIVO DE BASE O INTERNADA (INTERIOR).	1.3.35.20	1.3.35.20	41	x		25-04-75				1.3.35.20
		04.15	P.P. DE EXTENSION URBANA DE LA ZONA DEL PUERTO DEPORTIVO EXTERIOR DE BASE O INTERNADA.	1.3.35.22	1.3.35.22	41	x		27-10-75				1.3.35.22
		04.16	P.P. y P.U. LOS POZUELOS.	1.3.35.23	1.3.35.23	42	x		01-07-76				1.3.35.23
		04.17	P.P. y P.U. FINCA TORREENINGUEZ	1.3.35.19	1.3.35.19	40y41	x		03-11-76				1.3.35.19
		04.18	P.P. CIUDAD JARDIN.	1.3.35.25			x		20-10-78				1.3.35.25
		04.19	P.P. PROMOVIDO POR D. JOSE BALLESTER GONZALEZ.	2.3.35.3	2.3.35.3	47y48		x	26-07-79				2.3.35.3

MURCIA

MUNICIPIO		PLANEAMIENTO		MICROFICHA Nº	TARJETAS DE APERTURA Nº	ROLLO DE SEGUR.	APROB.	DENEJ.	FECHA	Nº ARCHIVO CENTRAL ORIGINAL	Nº ARCHIVO PROVINCIAL ORIGINAL	Nº ARCHIVO MICROFILM PROVINCIAL
CODIGO	DENOMINACION	CODIGO	DENOMINACION									
35	SAN JAVIER	06.1	P.E. SOBRE SERVIDUMBRES AEREAS EN TORNO A LA BASE SAN JAVIER.	35.06.1	35.06.1	59		x	29-03-68	2.898		
		06.2	P.E. DECLARACION DE CENTRO DE INTERES TURISTICO NACIONAL HACIENDA DE LA MANGA DE SAN JAVIER.	35.06.2	35.06.2	59		x	26-12-68	3.089		
		06.3	P.E. y P.U. EN SANTIAGO DE LA RIBERA.	1.3.35.24	1.3.35.24	42		x	21-02-77			1.3.35.24

MURCIA

MUNICIPIO		PLANEAMIENTO		MICROFICHA Nº	TARJETAS DE APERTURA Nº	ROLLO DE SEGUR.	APROB	DENEG	FECHA	Nº ARCHIVO CENTRAL ORIGINAL	Nº ARCHIVO PROVINCIAL ORIGINAL	Nº ARCHIVO MICROFILM PROVINCIAL
CODIGO	DENOMINACION	CODIGO	DENOMINACION									
35	SAN JAVIER	07.1	E.D. PROYECTO DE ALINEACION Y TRAZADO DE CALLES EN ZONA URBANA.	1.5.35.1	1.5.35.1	46	x		20-12-77			1.5.35.1
		07.2	E.D. SITUADO EN CTRA. LOS SAEZ	1.5.35.2			x		22-07-77			1.5.35.2
		07.3	E.D. EN LOS POZUELOS Y CAMPOAMOR.	1.5.35.3	1.5.35.3	46	x		20-10-78			1.5.35.3

MURCIA

MUNICIPIO		PLANEAMIENTO		MICROFICHA Nº	TARJETAS DE APERTURA Nº	ROLLO DE SEGUR.	APROB.	DENEG.	FECHA	Nº ARCHIVO CENTRAL ORIGINAL	Nº ARCHIVO PROVINCIAL ORIGINAL	Nº ARCHIVO MICROFILM PROVINCIAL			
CODIGO	DENOMINACION	CODIGO	DENOMINACION												
35	SAN JAVIER	08.1	P.U. DE LA MANGA.	1.3.35.1	1.3.35.1	36y37	x					1.3.35.1			
		08.2	P.U. CAMPOAMOR.	1.3.35.2	1.3.35.2	37	x		19-01-68				1.3.35.2		
		08.3	P.U. PUNTA CALERA - LOS NARE- JOS.	1.3.35.3	1.3.35.3	37	x		15-05-68				1.3.35.3		
		08.4	P.U. TORRES BLANCAS.	1.3.35.9				x		05-02-69				1.3.35.9	
		08.5	P.U. HACIENDA LA MANGA DE SAN JAVIER.	1.3.35.10	1.3.35.10	38y39	x		24-05-69					1.3.35.10	
		08.6	P.U. NAVE HACIENDA DOS MARES.	1.3.35.16	1.3.35.16	40	x		27-06-73					1.3.35.16	
		08.7	P.U. ESTRENO NORTE DE HACIENDA DE LA MANGA DE SAN JAVIER.	1.3.35.18	1.3.35.18	40	x		26-11-73					1.3.35.18	
		08.8	P.U. DE LA MANGA.	2.3.35.2						x					2.3.35.2
		08.9	P.U. DEL AREA EXTRAPORTUARIA COLINDANTE CON EL PUERTO DEPOR- TIVO INTERIOR DE BASE O INTER- NADA.	1.3.35.21	1.3.35.21	41	x		21-02-77						1.3.35.21
		08.10	P.P. y P.U. Finca Los Espejos	1.3.35.5	1.3.35.5	37-38	x		15-05-68						1.3.35.5
		08.11	P.P. y P.U. La Estrella	1.3.35.13	1.3.35.13	39	x		21-04-72						1.3.35.13
		08.12	P.P. y P.U. Las Palmeras	1.3.35.12	1.3.35.12	39	x		29-01-73						1.3.35.12
		08.13	P.P. y P.U. Los Pozuelos	1.3.35.23	1.3.35.23	42	x		01-07-76						1.3.35.23
		08.14	P.P. y P.U. Finca Torreninguez	1.3.35.19	1.3.35.19	40-41	x		03-11-76						1.3.35.19
		08.15	P.E. y P.U. En Santiago de la Ri- bera	1.3.35-24	1.3.35.24	42	x		21-02-77						1.3.35.24

MURCIA

MUNICIPIO		PLANEAMIENTO		MICROFICHA Nº	TARJETAS DE APERTURA Nº	ROLLO DE SEGUR.	APROB	DENEG	FECHA	Nº ARCHIVO CENTRAL ORIGINAL	Nº ARCHIVO PROVINCIAL ORIGINAL	Nº ARCHIVO MICROFILM PROVINCIAL	
CODIGO	DENOMINACION	CODIGO	DENOMINACION										
35	SAN JAVIER	09.1	RECURSO DE ALZADA DE D. GADRIEL GARCIA GUILLEN CONTRA ACUERDO DE LA C.P.U. 14-4-64 APROBATORIO DEL PLAN DE ORDENACION DE LA MANGA.	35.09.1			x		13-03-65	700			
		09.2	RECURSO DE REPOSICION D. JOAQUIN DE AICUA GONZALEZ CONTRA O.M. 13-3-65 QUE RESOLVIO VARIOS RECURSOS CONTRA APROBACION P.O. MANGA.	35.09.2	35.09.2	59		x	17-02-66	139			
		09.3	RECURSO DE ALZADA DE D. JOSE LUIS MESEGUER SANCHEZ CONTRA ACUERDO C.P.U. DE 26-11-73, DENEGATORIA DE CONSTRUCCION DE EDIFICIO DE 7 PLANTAS EN SANTIAGO DE LA RIVERA.	35.09.3	35.09.3	59			x	16-05-74	9.294		
		09.4	RECURSO DE ALZADA DE D. GASPAR DE LA PEÑA RUIZ BAGUERIN CONTRA C.P.U. DE 1-7-76 APROBATORIA DE LAS NORMAS C. y S.	35.09.4					x	14-12-78	13.348		
		09.5	RECURSO DE ALZADA DE D. JOAQUIN PEÑALVER RUIZ CONTRA ACUERDO C. P.U. DE 29-1-73 DENEGATORIA DE APROBACION DE UN EDIFICIO DE 15 PLANTAS EN EL PASEO DE COLON, 38 DE SANTIAGO DE LA RIVERA.	35.09.5						x	8-11-81	15.230	

MURCIA

MUNICIPIO		PLANEAMIENTO		MICROFICHA Nº	TARJETAS DE APERTURA Nº	ROLLO DE SEGUR.	APROB.	DENEG.	FECHA	Nº ARCHIVO CENTRAL ORIGINAL	Nº ARCHIVO PROVINCIAL ORIGINAL	Nº ARCHIVO MICROFILM PROVINCIAL	
CODIGO	DENOMINACION	CODIGO	DENOMINACION										
35	SAN JAVIER	10.1	SOLICITUD DE D. MIGUEL ZAPATA ECHEVARRIA DE LIBERACION DE EXPROPIACION DE UNA FINCA DE SU PROPIEDAD.	35.10.1					TRAMITADO 06-10-71	6.564			
		10.2	ESCRITO DE D. RAFAEL DE LA HAZA CAÑETE INTERESANDOSE POR CERTIFICACION RESPECTO DE SI EL P.O. HACIENDA DE LA MANGA DE SAN JAVIER ENTRA DENTRO DEL POLIGONO DE NUEVA URBANIZACION.	35.10.2					TRAMITADO 25-11-74	9.757			
		10.3	ESCRITO DE D. JOSE LUIS MESEGUER SOLICITANDO PRORROGA PARA INTERPONER RECURSO DE ALZADA.	35.10.3						TRAMITADO 23-01-74	8.971		
		10.4	SOLICITUD DE CERTIFICACION ART. 10 DEL DECRETO 30-6-66 SOBRE CONSTRUCCION "CONJUNTO OPTIMISTA"	35.10.4				x		06-01-75	9.886		
		10.5	SOLICITUD DE CERTIFICACION ART. 10 DEL DECRETO 30-6-66 SOBRE EDIFICIO DENOMINADO CONJUNTO SUIPE.	35.10.5						TRAMITADO 06-01-75	9.888		
		10.6	CONSULTA DE LA DELEGACION RESPECTO A LO PLANIFICADO Y CONSTRUIDO ENTRE 6-8-76 y 21-2-79.	35.10.6					x	11-12-80	14.824		

MURCIA

MUNICIPIO		PLANEAMIENTO		MICROFICHA Nº	TARJETAS DE APERTURA Nº	ROLLO DE SEGUR.	APROB.	DENE- G.	FECHA	Nº ARCHIVO CENTRAL ORIGINAL	Nº ARCHIVO PROVINCIAL ORIGINAL	Nº ARCHIVO MICROFILM PROVINCIAL
CODIGO	DENOMINACION	CODIGO	DENOMINACION									
36	SAN PEDRO DEL PI- NATAR.	09.1	RECURSO DE ALZADA DE D. RICAR- DO MERINO GARCIA CONTRA ACUER- DO DE LA C.P.U. 1-7-76 POR EL QUE SE OBTUVO DE CONOCER EL EXPEDIENTE DE SOLICITUD DE LI- CENCIA DE OBRA POR SILENCIO DEL AYUNTAMIENTO.	36.09.1				x	19-01-77	11.744		

MURCIA

MUNICIPIO		PLANEAMIENTO		MICROFICHA Nº	TARJETAS DE APERTURA Nº	ROLLO DE SEGUR.	APROB	DENEG	FECHA	Nº ARCHIVO CENTRAL ORIGINAL	Nº ARCHIVO PROVINCIAL ORIGINAL	Nº ARCHIVO MICROFILM PROVINCIAL
CODIGO	DENOMINACION	CODIGO	DENOMINACION									
36	SAN PEDRO DEL PINATAR.	10.1	ESCRITO DE D. JOSE Mº PEREZ RIOS INTERESANDOSE POR INFORME PARA SUBSANAR DEFICIENCIAS EN LA URBANIZACION LOMAS DEL MAR MENOR.	36.10.1					02-02-72	6.830		
		10.2	ESCRITO SOBRE SOLICITUD DE LICENCIA DE OBRAS POR SILENCIO DEL AYUNTAMIENTO.	1.7.36.1	1.7.36.1	53	x					

MURCIA

MUNICIPIO		PLANEAMIENTO		MICROFICHA Nº	TARJETAS DE APERTURA Nº	ROLLO DE SEGUR.	APROB	DENEGR	FECHA	Nº ARCHIVO CENTRAL ORIGINAL	Nº ARCHIVO PROVINCIAL ORIGINAL	Nº ARCHIVO MICROFILM PROVINCIAL
CODIGO	DENOMINACION	CODIGO	DENOMINACION									
37	TORRESPACHECO	03.1	DELIMITACION DE SUELO URBANO.	1.4.37.13	1.4.37.13	44	x		20-12-76			1.4.37.13

MURCIA

MUNICIPIO		PLANEAMIENTO		MICROFICHA Nº	TARJETAS DE APERTURA Nº	ROLLO DE SEGUR.	APROB DENEG	FECHA	Nº ARCHIVO CENTRAL ORIGINAL	Nº ARCHIVO PROVINCIAL ORIGINAL	Nº ARCHIVO MICROFILM PROVINCIAL
CODIGO	DENOMINACION	CODIGO	DENOMINACION								
37	TORRESPACHECO	08.1	P.U. EN LOS ALCAZARES.	1.3.37.1	1.3.37.1	42	x	07-11-74			1.3.37.1

MURCIA

MUNICIPIO		PLANEAMIENTO		MICROFICHA Nº	TARJETAS DE APERTURA Nº	ROLLO DE SEGUR.	APROB. DENE	FECHA	Nº ARCHIVO CENTRAL ORIGINAL	Nº ARCHIVO PROVINCIAL ORIGINAL	Nº ARCHIVO MICROFILM PROVINCIAL
CODIGO	DENOMINACION	CODIGO	DENOMINACION								
38	TORRES DE COTILLAS	02.1	NORMAS SUBSIDIARIAS.	1.2.38.6	1.2.38.6	12	x	21-10-77			1.2.38.6

MURCIA

MUNICIPIO		PLANEAMIENTO		MICROFICHA Nº	TARJETAS DE APERTURA Nº	ROLLO DE SEGUR.	APROB.	DENEG.	FECHA	Nº ARCHIVO CENTRAL ORIGINAL	Nº ARCHIVO PROVINCIAL ORIGINAL	Nº ARCHIVO MICROFILM PROVINCIAL
CODIGO	DENOMINACION	CODIGO	DENOMINACION									
38	TORRES DE COTILLAS	04.1	P.P. EL COTO.	1.3.38.1	1.3.38.1	42	x		23-07-79			1.3.38.1
		04.2	P.P. LAS PALMERAS.	1.3.38.2	1.3.38.2	42	x		14-02-80			1.3.38.2

MURCIA

MUNICIPIO		PLANEAMIENTO		MICROFICHA Nº	TARJETAS DE APERTURA Nº	ROLLO DE SEGUR.	APROB.	DENEG.	FECHA	Nº ARCHIVO CENTRAL ORIGINAL	Nº ARCHIVO PROVINCIAL ORIGINAL	Nº ARCHIVO MICROFILM PROVINCIAL
CODIGO	DENOMINACION	CODIGO	DENOMINACION									
38	TORRES DE COTI- LLAS.	07.1	E.D. DE D. MANUEL SATURNO ME- LLADO.	2.5.38.1	2.5.38.1	48		x	27-07-77			2.5.38.1