

## Centro

### Centro de Demostración Agraria (CDA) “LA NORIA” (Jumilla)

## Antecedentes

La Comunidad Autónoma de la Región de Murcia, es propietaria de la finca “La Noria”, situada en el Diseminado Los Alijares, término municipal de Jumilla.

Actualmente en este CDA existen diferentes parcelas donde se llevan a cabo prácticas de campo por parte de los alumnos del CIFEA de Jumilla.

## Gestión y coordinación

La gestión y coordinación de dicho centro corresponde al Servicio de Formación y Transferencia Tecnológica de la Dirección General de Agricultura, Ganadería, Pesca y Acuicultura de la Consejería de Agua, Agricultura, Ganadería y Pesca.

## Ubicación

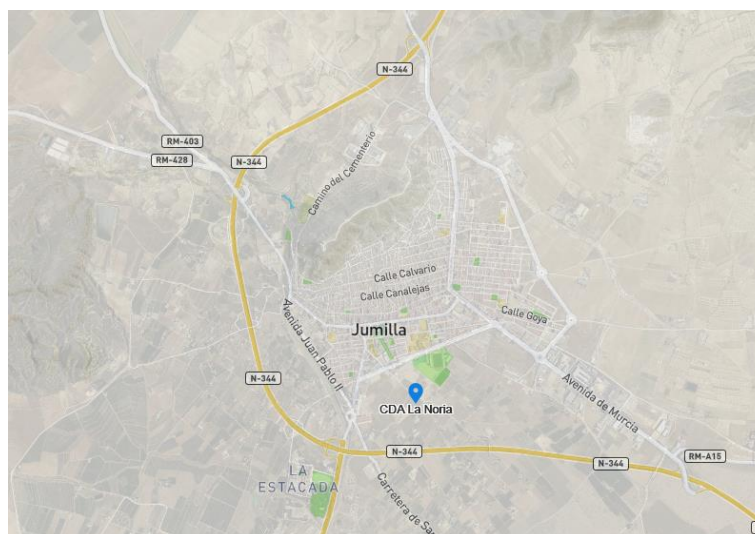
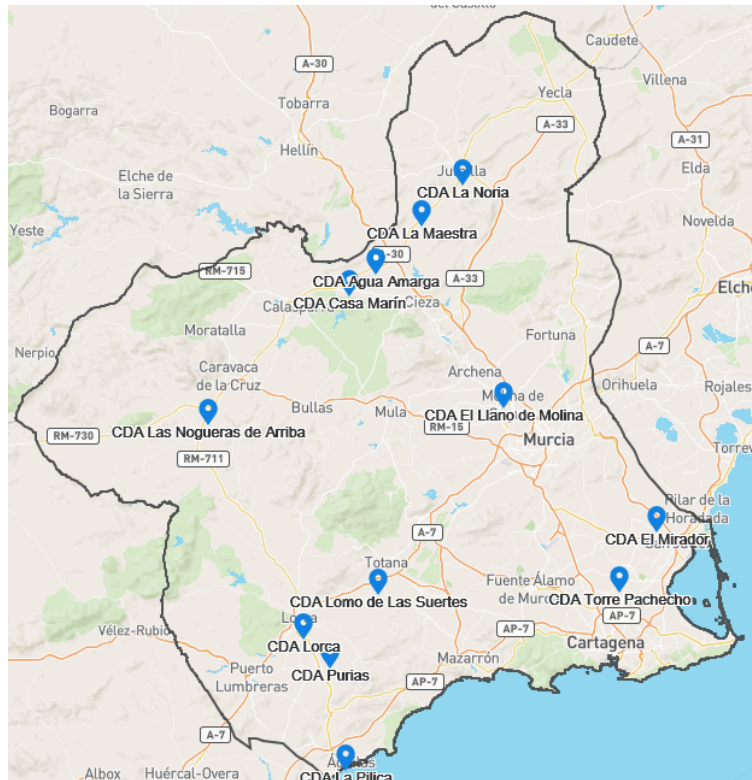
Se sitúa el Diseminado Los Alijares, en el término municipal de Jumilla.

La finca tiene la referencia catastral 6394221XH4569C0001RP.

Teniendo en cuenta el Sistema de Información Geográfica de Parcela Agrícolas (SIGPAC), se ubica dentro del polígono 41, concretamente en la parcela 9000 y el recinto 75.

Las coordenadas UTM son las siguientes:

- X= 646086
- Y= 4259239



## Descripción e instalaciones

La finca dispone de una superficie total de 5348 m<sup>2</sup>, siendo la agrícola útil 5297 m<sup>2</sup> y 51 m<sup>2</sup> la construida.


En dicho centro se encuentran las siguientes instalaciones y equipamientos:

- Invernadero tipo Doble-Túnel, con estructura metálica de hierro galvanizado y cubierta de plástico flexible con superficie total de 360 m<sup>2</sup>



- Gallinero de 119 m<sup>2</sup>, compuesto por parque de 77m<sup>2</sup>, alojamiento para las gallinas de 14 m<sup>2</sup> y un pequeño almacén de 28 m<sup>2</sup> para el pienso.





- Almacén de 16 m2 para productos fertilizantes.



- Red de riego, compuesta por tuberías para cada sector. La instalación con 3 sectores de riego, cubre 5 zonas de cultivo.
- Instalación de riego.
- Zonas de cultivo. Existen 5 zonas de cultivo proyectadas para cubrir la superficie relacionada a continuación.



Sector 1	
Zona de cultivo	Superficie (m2)
1 a	297
1b	315

Sector 2 (Invernadero)	
Zona de cultivo	Superficie (m2)
2	360

Sector 3	
Zona de cultivo	Superficie (m2)
3 a	391
3 b	891
3 c	201
3 d	219

Las zonas 3b, 3c y 3d, están separada por un seto de olivos. . El objetivo de este seto es albergar fauna útil para el posterior manejo de los cultivos.

- Zona de especies forestales de 510 m2.
- Zona para realizar compost.
- Vallado perimetral.

