



PLANINFOMUR 2014

Región  de Murcia

PLAN INFO MUR 2014





TIPOS DE FUEGOS 2014

(*Época de Peligro Alto*)

Nº de fuegos	31
Has arboladas	5,92
Has no arboladas	4,90
TOTAL Superficie	10,82

INCENDIOS FORESTALES 2014

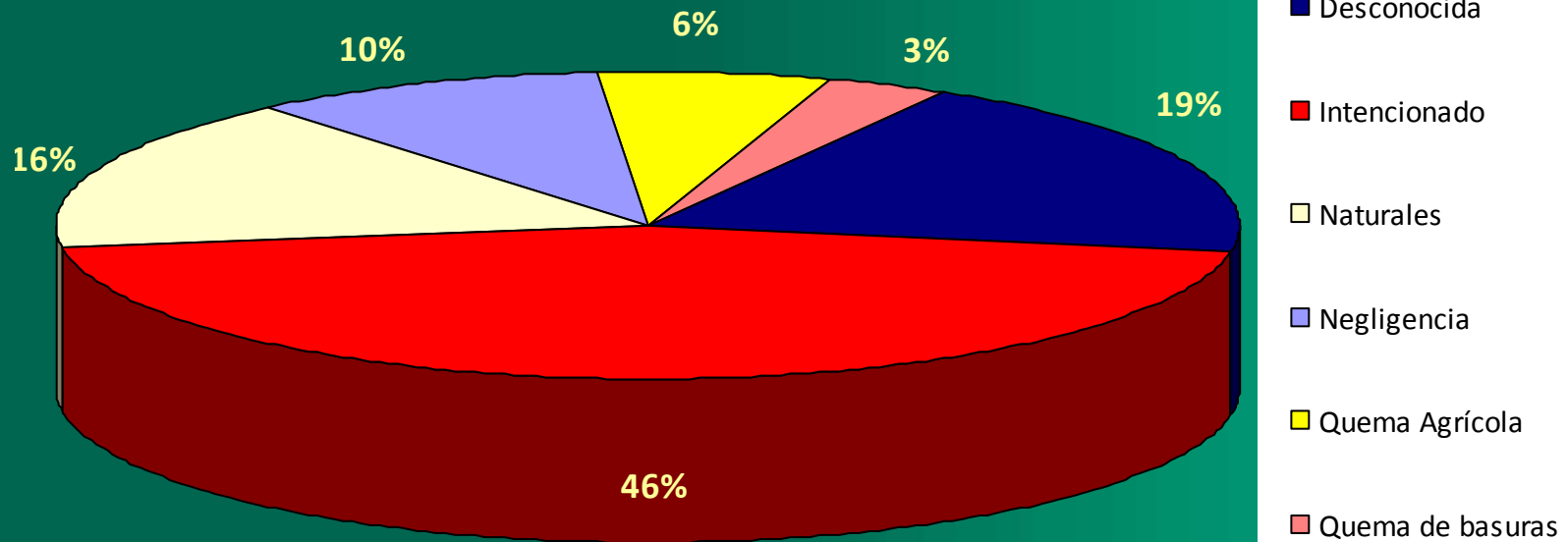
PLANINFOMUR 2014

Mes	Nº fuegos	Has arboladas	Has no arboladas	Total Has
Junio	8	0,12	0,44	0,55
Julio	12	2,73	1,78	4,51
Agosto	6	1,47	0,63	2,10
Septiembre	5	1,60	2,05	3,65

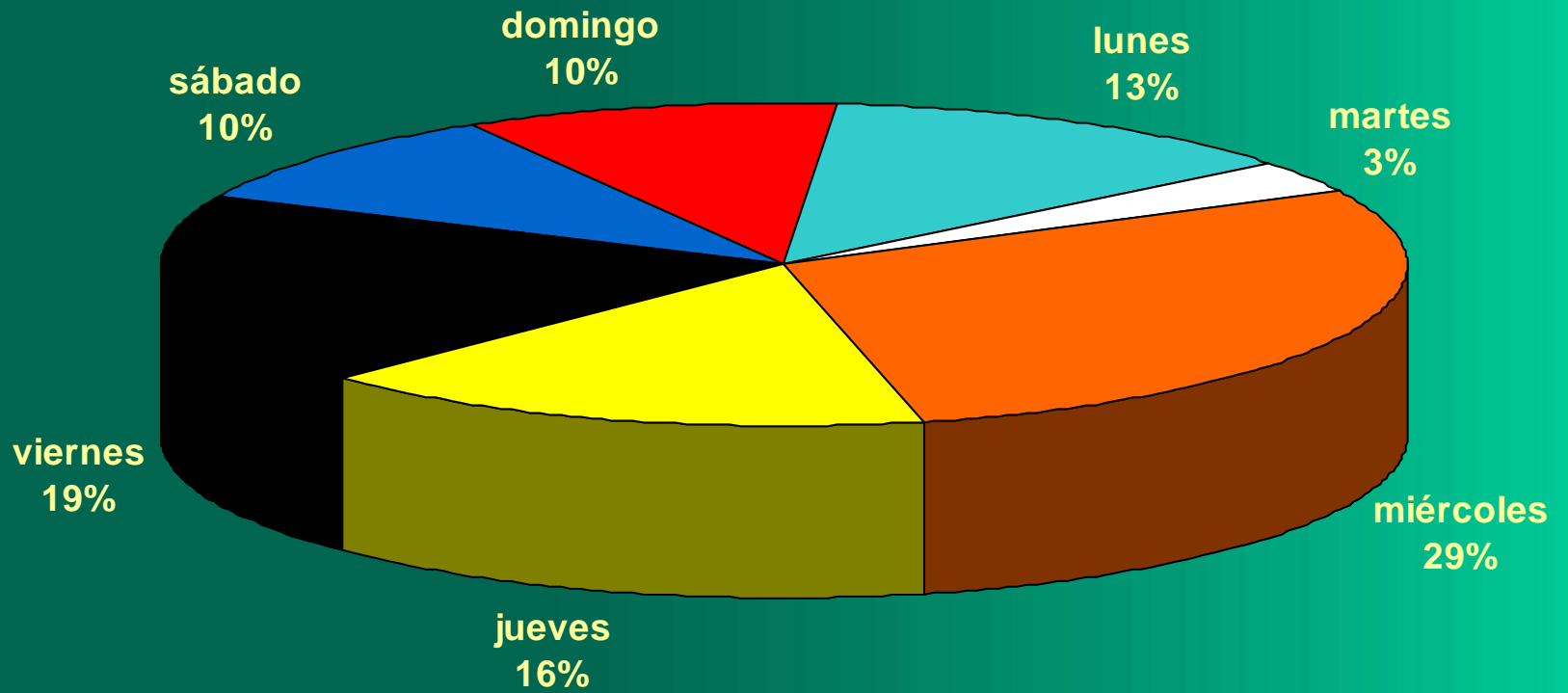


CAUSAS SUPUESTAS 2014

PLANINFOMUR 2014




POR DIAS DE LA SEMANA 2014



PLANINFOMUR 2014



Nº FUEGOS POR MUNICIPIO 2014



PLANINFOMUR 2014





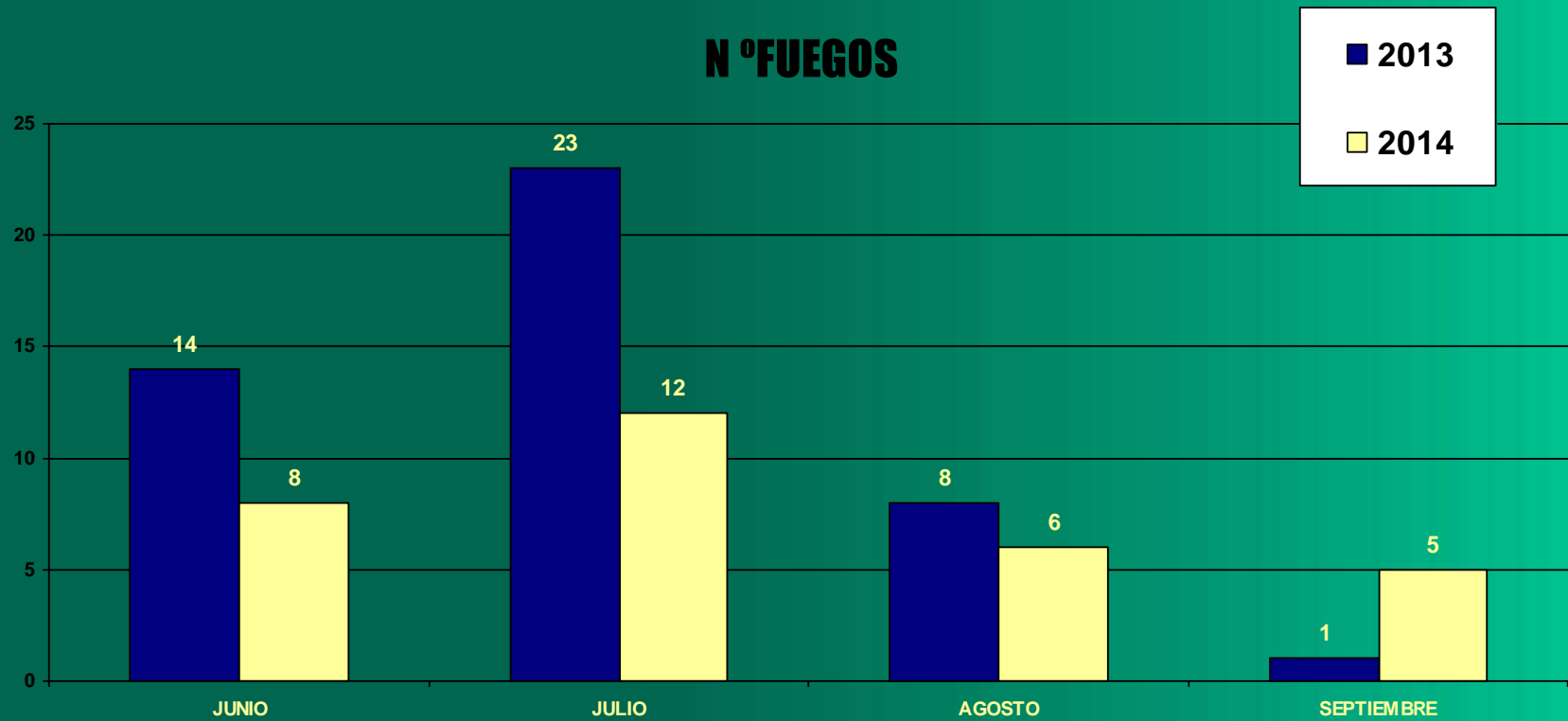
COMPARATIVA 2013/2014

	Nº INCENDIOS FORESTALES	Nº CONATOS	Nº TOTAL DE FUEGOS	Superficie Forestal	
				arbolada	total
2013	7	43	50	4,81	29,00
2014	2	29	31	5,92	10,82

Se denomina incendio forestal al que supera una superficie de una hectárea. Tan sólo dos durante el verano de 2014, ambos en Bullas, de 1,7 y 3,1 has



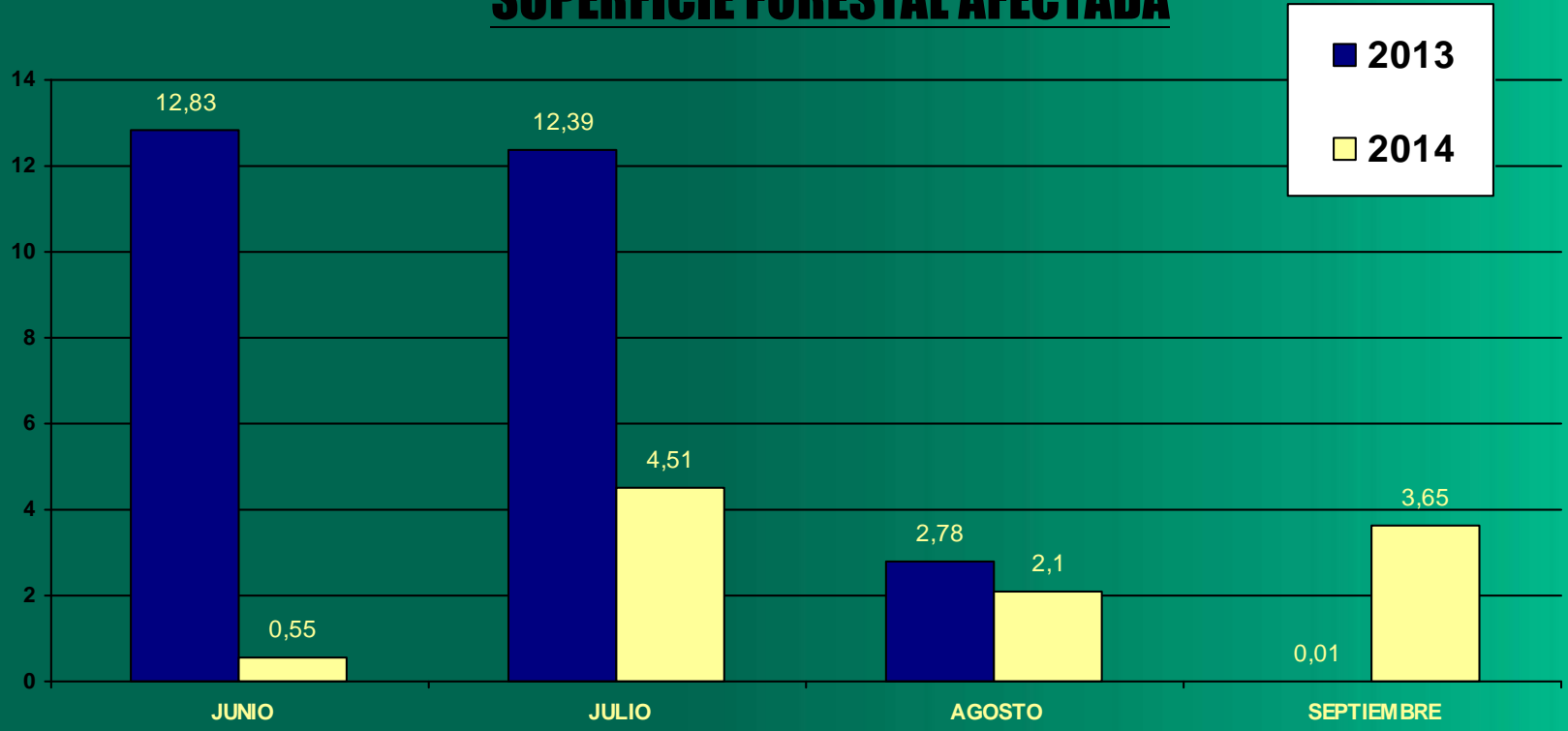
COMPARATIVA Nº DE FUEGOS





COMPARATIVA SUPERFICIE AFECTADA

SUPERFICIE FORESTAL AFECTADA





Región de Murcia

Consejería de Presidencia y Empleo

Dirección General de Seguridad Ciudadana y Emergencias

Consejería de Agricultura y Agua

Dirección General de Medio Ambiente

