

## **PLAN REGIONAL DE ACCESIBILIDAD A LAS PLAYAS DE LA REGIÓN DE MURCIA**



**Accesibilidad en las Playas de la Región de Murcia  
VERANO 2021**

**FAMDIF/COCEMFE-MURCIA**  
Oficina Técnica de Accesibilidad de FAMDIF|OTAF





## INDICE

<b>1. METODOLOGÍA PARA ACTUALIZACIÓN DE LA INFORMACIÓN DE ACCESIBILIDAD EN PLAYAS.....</b>	<b>2</b>
<b>2. SITUACIÓN DE LAS PLAYAS DE LA REGIÓN DE MURCIA SEGÚN SU NIVEL DE ACCESIBILIDAD.....</b>	<b>6</b>
2.1. Cuadro resumen.	
2.2. Valoración general y conclusiones.	
2.3. Mapa de la clasificación de playas según su nivel de accesibilidad.	
<b>3. INFORMACIÓN DETALLADA DE ACCESIBILIDAD EN PLAYAS POR MUNICIPIOS</b>	
<b>3.1. ÁGUILAS.....</b>	<b>19</b>
3.1.1. Resumen informativo de los equipamientos y servicios de accesibilidad	
3.1.2. Observaciones y posibles mejoras	
3.1.3. Fichas de geolocalización	
<b>3.2. LORCA.....</b>	<b>35</b>
3.2.1. Resumen informativo de los equipamientos y servicios de accesibilidad	
3.2.2. Observaciones y posibles mejoras	
3.2.3. Fichas de geolocalización	
<b>3.3. MAZARRÓN.....</b>	<b>40</b>
3.3.1. Resumen informativo de los equipamientos y servicios de accesibilidad	
3.3.2. Observaciones y posibles mejoras	
3.3.3. Fichas de geolocalización	
<b>3.4. CARTAGENA (LITORAL SUR, MAR MEDITERRÁNEO Y MAR MENOR) .....</b>	<b>60</b>
3.4.1. Resumen informativo de los equipamientos y servicios de accesibilidad	
3.4.2. Observaciones y posibles mejoras	
3.4.3. Fichas de geolocalización	
<b>3.5. LA UNIÓN.....</b>	<b>99</b>
3.5.1. Resumen informativo de los equipamientos y servicios de accesibilidad	
3.5.2. Observaciones y posibles mejoras	
3.5.3. Fichas de geolocalización	
<b>3.6. SAN JAVIER (LA MANGA Y SANTIAGO DE LA RIBERA).....</b>	<b>103</b>
3.6.1. Resumen informativo de los equipamientos y servicios de accesibilidad	
3.6.2. Observaciones y posibles mejoras	
3.6.3. Fichas de geolocalización	
<b>3.7. LOS ALCÁZARES.....</b>	<b>125</b>
3.7.1. Resumen informativo de los equipamientos y servicios de accesibilidad	
3.7.2. Observaciones y posibles mejoras	
3.7.3. Fichas de geolocalización	
<b>3.8. SAN PEDRO DEL PINATAR.....</b>	<b>144</b>
3.8.1. Resumen informativo de los equipamientos y servicios de accesibilidad	
3.8.2. Observaciones y posibles mejoras	
3.8.3. Fichas de geolocalización	



## 1. METODOLOGÍA PARA ACTUALIZACIÓN DE LA INFORMACIÓN DE ACCESIBILIDAD EN PLAYAS

El Instituto de Turismo de la Región de Murcia (ITREM) a través de su departamento de Infraestructuras de Turismo, realiza el **seguimiento** del *Plan Regional de Accesibilidad en Playas* que fue elaborado en colaboración con FAMDIF/COCEMFE-Murcia en el año 2006. Para este año 2021, un año más, la Oficina Técnica de Accesibilidad de FAMDIF (OTAF) ha desarrollado el seguimiento del Plan Regional por encargo del ITREM.

El objetivo de esa labor es disponer de **información actualizada y fiable** de la dotación de equipamientos accesibles y de los servicios de ayuda al baño que se ofrecen en temporada alta, haciéndola llegar al público final a través de la red de Oficinas de Turismo, del portal turístico regional ([www.murciaturistica.es](http://www.murciaturistica.es)) y de otras páginas web especializadas en el ámbito de la discapacidad a nivel nacional.

La temporada estival de 2021 continúa condicionada por los planes de contingencia de los municipios costeros como órganos gestores y las medidas preventivas de higiene y desinfección frente al **COVID-19** en los servicios y equipamiento accesible disponible, aunque de forma progresiva se van recuperando los servicios y la disponibilidad del equipamiento accesible en las playas.

Por ello, en la fecha de entrega del presente dossier (27/07/2021) algunos municipios (**Cartagena**) tienen previsión de implementar medidas y dotar de algún equipamiento accesible en alguna de sus playas de modo que estén disponibles para la primera semana de agosto. El cumplimiento de estas **previsiones**, afectará favorablemente a la valoración general de las playas en las que se acometan estas mejoras (*ver resumen informativo de los equipamientos y servicios de accesibilidad de los citados municipios*).

En el recuento del cuadro general de la clasificación de las playas evaluadas, no se ha computado la playa de **Villananitos** (San Pedro del Pinatar) por encontrarse cerrada al baño por las obras de renovación y remodelación urbana del Paseo Marítimo.

Por otro lado, al igual que en 2020, se ha añadido la playa de **La Azohía - La Chapineta** (Cartagena - Litoral sur) a la clasificación por haber sido distinguida con Bandera Azul entregada en 2020 correspondiente a la auditoría de 2019.

El modo en que se ha llevado a cabo la **actualización de la información de accesibilidad** con vistas a la temporada estival de 2021 ha sido el siguiente:

1. Visita a las playas – en la mayoría de los casos junto a los técnicos municipales responsables - para la comprobación “in situ” del estado de accesibilidad a las playas.

2. De las **71 playas** visitadas y valoradas, 53 (excluyendo Villananitos) estaban incluidas en el *Plan Regional de Accesibilidad en Playas* (en adelante PRAP-2006) del año 2006 (la otra que falta - Portmán- no tiene elementos de accesibilidad). Además se incluyen otras playas que no estaban incluidas en el PRAP-2006 que, unas cuentan con equipamientos de accesibilidad y otras no son accesibles pero tienen algún distintivo de "Q" o "Bandera Azul": La Higuerica, Matalentisco, Percheles, El Mojón (Mazarrón), Cavanna, Puerto Bello, La Gola, Playa Paraíso, Punta Brava (2018), Ensenada del Esparto, Mistral, El Arenal, La Casica Verde (2018), *Las Moreras (2019)* y *La Azohía - La Chapineta (2020)*. Además, se divide en dos las Playas de Bahía y Junta de Los Mares (De La Reya), que antes se analizaban como una única playa.

*En resumen, 53 recogidas en el Plan de Playas, 4 que se desdoblán (Los Narejos y Las Delicias, Junta de Los Mares y La Chapineta) y 14 playas que no estaban recogidas inicialmente, en total 71).*

3. Valoración general del nivel de accesibilidad a las playas. Los **niveles de accesibilidad** adoptados para su clasificación han sido los siguientes. Se han identificado los casos en los que los aseos adaptados instalados en las playas no cumplen todos los requisitos reglamentarios, considerando por tanto, la clasificación de "playa con aseos adaptados con carencias"):

- No accesible (no garantiza el uso por personas con movilidad reducida en condiciones de autonomía y seguridad).
- Practicable sin equipamientos (solamente tienen rampa y pasarelas).
- Equipada pero no practicable (la que aun disponiendo de algún o muchos equipamientos de accesibilidad, como baño adaptado o zona de sombra o incluso silla anfibia, presenta resaltes importantes, escalones y/o pasarelas muy cortas (u otras circunstancias de dispersión excesiva de dichos elementos) que impiden su uso por personas con movilidad reducida. Pueden contar con equipamiento a disposición del usuario con carencias que no permiten su utilización de forma autónoma).
- Equipada con aseo adaptado / aseo adaptado con carencias.
- Equipada con silla / muletas anfibias.
- Equipada con zona de sombra.
- Equipada con silla anfibia y aseo adaptado / aseo adaptado con carencias.
- Equipada con zona de sombra y aseo adaptado / aseo adaptado con carencias.



- Equipada con zona de sombra y aseo clausurado.
- Equipada con zona de sombra y silla anfibia.
- Punto Accesible / Punto Accesible con carencias: la que dispone de todos los elementos relacionados en el artículo 9 "Playas urbanas" de la Orden VIV/561/2010 (aceras, paseos marítimos o vías destinadas al tránsito peatonal colindantes con la playa reúnen las características del itinerario peatonal accesible, conexión hasta la orilla del mar sobre suelos pavimentados o mediante pasarelas, silla anfibia o ayuda técnica similar, superficie de estancia y aseos accesibles) y además cuenta con plaza de aparcamiento reservada, y zona de sombra pero sin servicio de ayuda al baño- aunque aquellos elementos no cumplan estrictamente todas las dimensiones reglamentarias).
- Punto Accesible con baño asistido / Punto Accesible con baño asistido con carencias (la equipada con todos los elementos anteriores y que además cuenta con servicio de ayuda al baño en silla anfibia prestado por personal específico con y sin necesidad de acompañante).

También se han de destacar las playas de Carrión y Los Narejos, L2 (Los Alcázares) y El Puerto (Mazarrón) por la instalación de la **zona de baño adaptado dentro del mar**, que cuenta con toldo y butacas en el interior del agua.

- 4. Información detallada del nivel de accesibilidad, equipamientos y servicios en playas y por municipios:** Se desglosa la información por los municipios del litoral de la Región y en zonas dentro de aquellos que las poseen. Así, distinguimos Águilas, Lorca, Mazarrón, Cartagena (Litoral sur, Mar Mediterráneo y Mar Menor), La Unión, San Javier (La Manga y Santiago de la Ribera), Los Alcázares y San Pedro del Pinatar. Dicha información se vuelca a la ficha de accesibilidad de las playas que existe en el portal regional [www.murciaturistica.es](http://www.murciaturistica.es)).
- 5. Geolocalización de las playas** con imágenes actualizadas de vista aérea de la situación de la playa, fotografías de las plazas de aparcamiento reservadas para personas con discapacidad y vista general del equipamiento accesible disponible en la playa (zona de sombra, aseo adaptado y silla anfibia), salvo las 17 playas clasificadas como "no accesibles" y "practicables sin equipamientos", por no reunir las condiciones mínimas que garanticen su uso por personas con movilidad reducida.
- 6. Realización de la tabla resumen por municipio con valoración del nivel de accesibilidad de cada playa**, incluyendo las observaciones, incidencias detectadas y posibles mejoras.



7. Realización a nivel regional de los **cuadros resumen, valoración general y conclusiones** de la situación de las playas según niveles de accesibilidad, diferenciando las situadas en el litoral sur-occidental (desde Águilas hasta Cabo de Palos), de las del Mar Menor y La Manga.

Para ello se ha realizado una evaluación de las condiciones de accesibilidad existentes, diagnóstico y verificación de los parámetros de accesibilidad, equipamiento y calendarización de los servicios disponibles, junto con los técnicos municipales (en algunos casos) que han acompañado al gabinete técnico de la OTAF en las visitas realizadas durante el mes de julio

8. Confección material de este dossier, con toda la **información de accesibilidad en las playas de la Región de Murcia para la temporada estival de 2021**. Los resultados de esta actualización para el verano de 2021 se muestran en los apartados siguientes del presente documento:

- En el apartado 2 se incluye la situación de las playas según su nivel de accesibilidad; un **cuadro resumen con las playas agrupadas según nivel de accesibilidad**, otro **cuadro comparativo anual** (2016, 2017, 2018, 2019, 2020 y 2021) con el número de playas de cada categoría y ubicación según dos grandes zonas: litoral sur-occidental, y litoral del Mar Menor y La Manga, gráficos resumen con los datos recopilados en la tabla anterior (por temporadas y nivel de accesibilidad: por número de playas y porcentual) para la valoración general y las conclusiones.
- En el apartado 3, se adjunta la **información detallada de la accesibilidad en las playas agrupadas por municipios**:
  - **Resumen informativo** de los equipamientos y servicios de accesibilidad: elementos de accesibilidad en cada playa (información que se vuelca al portal [www.murciaturistica.es](http://www.murciaturistica.es)).
  - Tablas resumen con la valoración general, **observaciones, incidencias y posibles mejoras**.
  - **Fichas de geolocalización**: con las fotografías realizadas durante el trabajo de campo y la ubicación de los puntos accesibles o zonas que cuentan con equipamiento de accesibilidad.
  - **Mapa** identificando el nivel de accesibilidad de las playas a nivel autonómico.



## 2.SITUACIÓN DE LAS PLAYAS DE LA REGIÓN DE MURCIA SEGÚN SU NIVEL DE ACCESIBILIDAD

### 2.1. CUADRO RESUMEN

NIVELES ACCESIBILIDAD	PLAYAS LITORAL SUR OCCIDENTAL	PLAYAS MAR MENOR Y LA MANGA
<b>No accesible</b>	(BA) La Carolina (BA) La Higuérica (BA) Matalentisco (BA) La Casica Verde (BA) Percheles (Q) Las Moreras Calblanque	
<b>Practicable sin equipamientos</b>	(BA+Q) Levante (Águilas) El Hornillo (BA+Q) Bahía (BA) El Mojón (Mazarrón)	Las Sirenas (Q) Cala del Pino Lomas del Castillico Punta Brava Torre Derribada (Q) La Mota
<b>Equipada pero no practicable</b>	Puntas de Calnegre	Las Salinas (La Llana)
<b>Equipada con aseo adaptado con carencias</b>	(BA+Q) Rihuete (BA+Q) El Castellar	
<b>Equipada con silla / muletas anfibias</b>	El Lastre	Banco de Tabal El Pedrucho El Arenal Veneciola
<b>Equipada con zona de sombra</b>		(Q) Playa Paraíso
<b>Equipada con silla anfibia y aseo adaptado / con carencias</b>		(Q) Islas Menores (Levante) Los Urrutias (Q) El Pedruchillo
<b>Equipada con zona de sombra y aseo adaptado / con carencias</b>	(BA+Q) Calarreona (BA+Q) Poniente (Águilas) (BA+Q) Las Delicias (C/ Aire) (Q) Bolnuevo (BA+Q) Nares (BA) El Alamillo	(Q) La Concha
<b>Equipada con zona de sombra y aseo clausurado</b>		(Q) La Puntica
<b>Equipada con zona de sombra y silla anfibia</b>		(Q) Carrión*
<b>Punto Accesible con carencias</b>	(BA+Q) La Colonia (BA+Q) Las Delicias (Auditorio) (Q) Calabardina (BA) Calnegre (BA) Isla Plana (BA) La Azohía (La Chapineta) (BA) La Azohía (El Cuartel) (BA+Q) Cala Cortina	(BA+Q) Levante (C. Palos) (Q) Entremares (B. Perdido) (Q) Galúa (Costa Manga) (Q) Cavanna (Q) La Gola (Q) Mar de Cristal Los Nietos (El Arenal) (BA) Ensenada del Esparto (Q) Mistral (Q) Barnuevo (Q) Colón (Q) Castillicos (Q) Manzanares (Q) El Espejo (Q) Las Palmeras (Q) Los Narejos (L1) (Q) Los Narejos (L2)* (BA+Q) El Mojón (San Pedro)
<b>Punto Accesible con baño asistido</b>		Puerto Bello
<b>Punto Accesible con baño asistido con carencias</b>	(BA+Q) Junta de los Mares La Isla (BA) El Puerto* (BA+Q) San Ginés	(Q) Playa Honda

(\*) Playas con zona de baño adaptada: toldo y butacas en el interior del mar.

(Q) Playas distinguidas con bandera Q de calidad entregadas en 2021, correspondiente a la auditoría de 2020.

(BA) Playas distinguidas con Bandera Azul entregada en 2021, correspondiente a la auditoría de 2020.





**REGIÓN DE MURCIA**  
 Instituto de Turismo de la  
 Región de Murcia  
 Avda. Juana Jugán, 2  
 30.006 - Murcia. Edificio CCT  
 T. 968 27 77 19 - F. 968 35 77 31  
 murcia@itrc.es  
 murcia@turismoweb.com.es

**FAMDIF/COCEMFE-MURCIA**  
 Oficina Técnica de Accesibilidad I OTAF  
 C/ Mariano Montesinos, 14 - Bdojo  
 30.005 - Murcia  
 T. 968 292 826 - F. 968 292 816  
 famdif@famdif.org  
 www.famdif.org



NIVELES ACCESIBILIDAD	TOTAL Costa Cálida 2021		TOTAL Costa Cálida 2020		TOTAL Costa Cálida 2019		TOTAL Costa Cálida 2018	TOTAL Costa Cálida 2017	TOTAL Costa Cálida 2016
	1_No accesible	7	7	8	8	8	8	6	5
2_Practicable sin equipamientos	10	10	14	14	4	4	4	3	4
3_Equipada pero no practicable	2	2	5	5	8	8	9	10	9
4_Equipada con aseo adaptado / aseo adaptado con carencias	2	2	7	1/6	6	1/5	7	11	9
5_Equipada con silla / muletas anfibias	5	5	4	3/1	2	2	2	1	1
6_Equipada con zona de sombra	1	1	7	7	0	0	0	1	0
7_Equipada con silla anfibia y aseo adaptado / aseo adaptado con carencias	3	3	0	0	3	1/2	12	7	7
8_Equipada con zona de sombra y aseo adaptado / con carencias	8	0/7/1	10	0/6/4	2	2/0	2	1	1
9_Equipada con zona de sombra y silla anfibia	1	1	4	4	1	1	1	2	0
10_Punto Accesible / Punto Accesible con carencias	26	0/26	12	0/6/6	30	2/28	22	18	20
11_Punto Accesible con baño asistido / Punto Accesible con baño asistido con carencias	6	1/5	0	0/0	5	1/4	3	5	4
<b>TOTAL</b>	<b>71</b>		<b>71</b>		<b>69</b>		<b>68</b>	<b>64</b>	<b>57</b>



**REGIÓN DE MURCIA**  
 Instituto de Turismo de la  
 Región de Murcia  
 Avda. Juana Jugán, 2  
 30.006 - Murcia. Edificio CCT  
 T. 968 27 77 19 - F. 968 35 77 31  
[municipalidades.turismoweb.com.es](http://municipalidades.turismoweb.com.es)

**FAMDIF/COCEMFE-MURCIA**  
 Oficina Técnica de Accesibilidad I OTAF  
 C/ Mariano Montesinos, 14 - Bdo  
 30.005 - Murcia  
 T. 968 292 826 - F. 968 292 816  
[famdif@famdif.org](mailto:famdif@famdif.org)  
[www.famdif.org](http://www.famdif.org)



NIVELES ACCESIBILIDAD	TOTAL Litoral Sur Occidental 2021		TOTAL Litoral Sur Occidental 2020		TOTAL Litoral Sur Occidental 2019		TOTAL Litoral Sur Occidental 2018		TOTAL Litoral Sur Occidental 2017		TOTAL Litoral Sur Occidental 2016	
	1. No accesible	7	7	7	7	7	7	5	4	1		
2. Practicable sin equipamientos	4	4	4	4	2	2	2	2	1			
3. Equipada pero no practicable	1	1	3	3	4	4	4	5	4			
4. Equipada con aseo adaptado / aseo adaptado con carencias	2	2	6	1/5	5	1/4	5	5	6			
5. Equipada con silla / muletas anfibia	1	1	1	0/1	1	1	1	0	0			
6. Equipada con zona de sombra	0	0	0	0	0	0	0	0	0			
7. Equipada con silla anfibia y aseo adaptado / aseo adaptado con carencias	0	0	0	0	0	0/0	3	3	1			
8. Equipada con zona de sombra y aseo adaptado / con carencias	6	0/6/0	6	0/2/4	0	0/0	1	1	0			
9. Equipada con zona de sombra y silla anfibia	0	0	1	1	0	0	0	1	0			
10. Punto Accesible / Punto Accesible con carencias	8	0/8	5	0/3/2	8	0/8	6	5	8			
11. Punto Accesible con baño asistido / Punto Accesible con baño asistido con carencias	4	0/4	0	0/0	4	0/4	3	3	2			
<b>TOTAL</b>	<b>33</b>		<b>33</b>		<b>31</b>		<b>30</b>	<b>29</b>	<b>23</b>			



**REGIÓN DE MURCIA**  
 Instituto de Turismo de la  
 Región de Murcia  
 Avda. Juana Jugán, 2  
 30.006 - Murcia. Edificio CCT  
 T. 968 27 77 19 - F. 968 35 77 31  
[murciauristicaes.turismoweb.com.es](http://murciauristicaes.turismoweb.com.es)

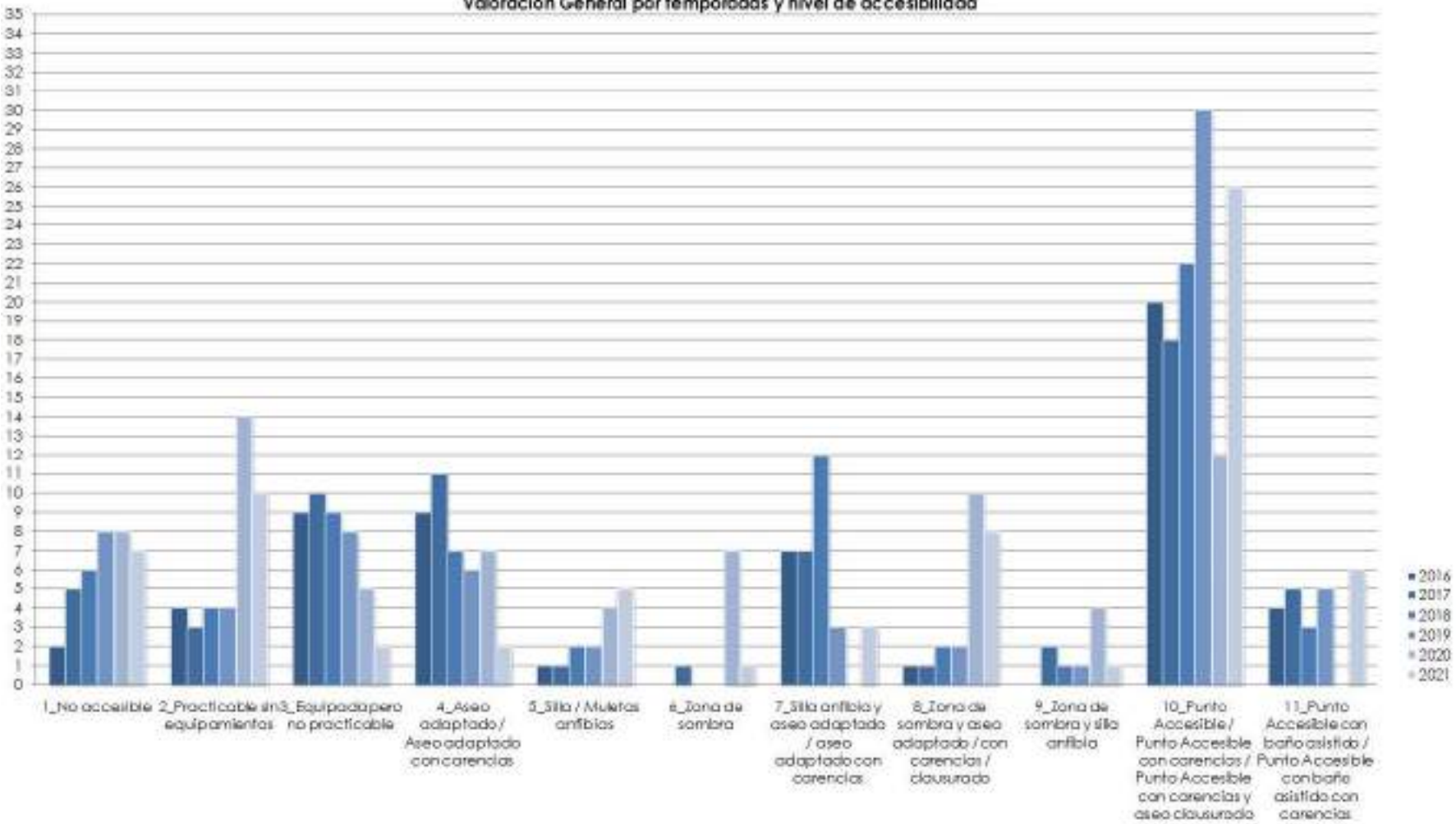
**FAMDIF/COCEMFE-MURCIA**  
 Oficina Técnica de Accesibilidad I OTAF  
 C/ Mariano Montesinos, 14 - Bajo  
 30.005 - Murcia  
 T. 968 292 826 - F. 968 292 816  
[famdif@famdif.org](mailto:famdif@famdif.org)  
[www.famdif.org](http://www.famdif.org)



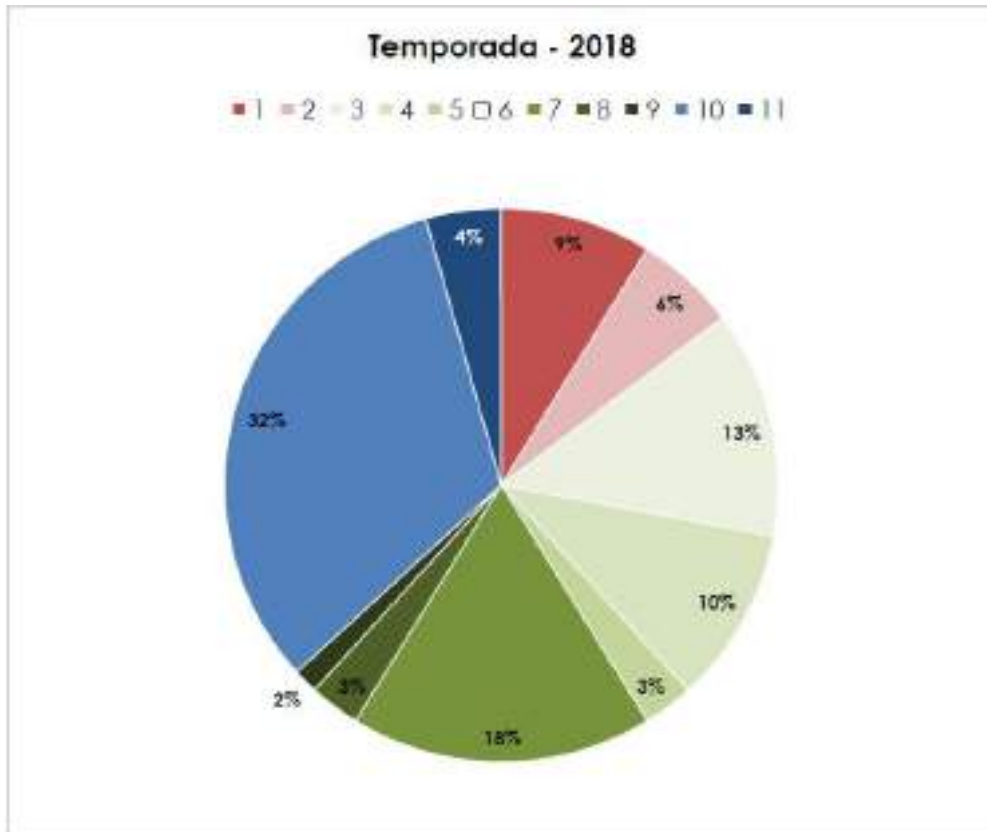
NIVELES ACCESIBILIDAD	TOTAL Mar Menor y La Manga 2021		TOTAL Mar Menor y La Manga 2020		TOTAL Mar Menor y La Manga 2019		TOTAL Mar Menor y La Manga 2018		TOTAL Mar Menor y La Manga 2017		TOTAL Mar Menor y La Manga 2016	
1. No accesible	0	0	1	1	1	1	1	1	1	1	1	1
2. Fracticable sin equipamientos	6	6	10	10	2	2	2	2	1	3	3	3
3. Equipada pero no practicable	1	1	2	2	4	4	5	5	5	5	5	5
4. Equipada con aseo adaptado / aseo adaptado con carencias	0	0	1	0/1	1	0/1	2	6	3	3	3	3
5. Equipada con silla / muletas anfibia	4	4	3	3/0	1	1	1	1	1	1	1	1
6. Equipada con zona de sombra	1	1	7	7	0	0	0	1	0	0	0	0
7. Equipada con silla anfibia y aseo adaptado / aseo adaptado con carencias	3	3	0	0	3	1/2	9	4	6	6	6	6
8. Equipada con zona de sombra y aseo adaptado / con carencias	2	0/1/1	4	0/4/0	2	2/0	1	0	1	1	1	1
9. Equipada con zona de sombra y silla anfibia	1	1	3	3	1	1	1	1	1	0	0	0
10. Punto Accesible / Punto Accesible con carencias	18	0/18	7	0/3/4	22	2/20	16	13	12	12	12	12
11. Punto Accesible con baño asistido / Punto Accesible con baño asistido con carencias	2	1/1	0	0/0	1	1/0	0	2	2	2	2	2
<b>TOTAL</b>	<b>38</b>		<b>38</b>		<b>38</b>		<b>38</b>	<b>36</b>	<b>34</b>	<b>34</b>	<b>34</b>	<b>34</b>

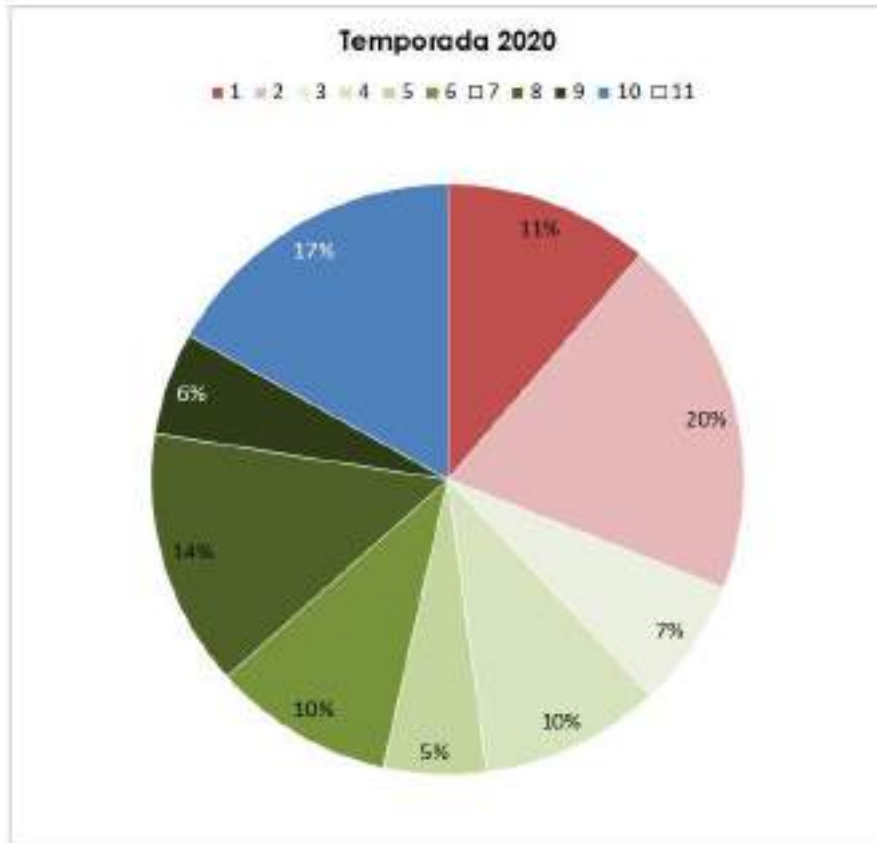


**GRÁFICO**  
**Valoración General por temporadas y nivel de accesibilidad**









La numeración de los niveles de accesibilidad se corresponde con la numeración del cuadro 2.2 *Valoración General y Conclusiones*.



## 2.2. VALORACIÓN GENERAL Y CONCLUSIONES

1. En el trabajo realizado para la temporada estival de 2021, se ha observado el aumento de forma progresiva de las medidas de contingencia frente al COVID-19 y se ha aumentado el número de "Puntos Accesibles con baño asistido" respecto al año 2020, como es el caso de Cartagena y Mazarrón. Para este año, el servicio de asistencia al baño se presta con y sin necesidad de acompañante y con medidas preventivas exhaustivas de higiene y desinfección, como en el año 2020.
2. Respecto al número total de "Puntos Accesibles" (con carencias) la cifra es superior al año 2020 (siendo 32 frente a los 12 del año anterior, que incluía los puntos accesibles con baño asistido). Cabe destacar, que este año se ha retomado el servicio de baño asistido en las playas de Junta de Los Mares, La Isla y el Puerto (Mazarrón) y por otro lado en San Ginés, Playa Honda y Puerto Bello (nuevo punto) en Cartagena, manteniendo la prestación del servicio de asistencia al baño (ayuda a la entrada-salida del agua con necesidad de acompañante) en las playas con dotación de silla anfibia (municipios de San Javier, Lorca, San Pedro del Pinatar, Mazarrón, Los Alcázares y Águilas).
3. El número de "Playas No Accesibles" ha disminuido respecto al año anterior tras varios años aumentando debido a la incorporación al informe de playas naturales distinguidas con distintivos "Q" y "Bandera Azul" (7 playas ya que Lomas del Castillico pasa a "Practicable sin equipamiento", al haberse dotado de una rampa de acceso a la playa).
4. El reto que se proponía el año pasado sobre la recuperación de las condiciones de accesibilidad que se han menoscabado por los hechos acontecidos en el presente año (fenómenos climatológicos y crisis sanitaria del COVID-19) y la propuesta de dotación progresiva de las playas equipadas con algún elemento de accesibilidad, parece que va despegando para que reúnan las condiciones de "Punto Accesible", mientras que las que disponen de algún equipamiento de accesibilidad pero no son practicables, deben subsanar las deficiencias que impiden su uso por personas con discapacidad. Con carácter general, se propone dotar de señalización vertical con el disco de prohibido aparcar en las plazas de estacionamiento reservado para personas con discapacidad, disponer rampas acordes a los parámetros normativos, instalar pasarelas que cumplan las anchuras establecidas (este año se han implementado plataformas con anchura superior) para los itinerarios peatonales y que lleguen hasta la orilla del mar, instalar aseos totalmente accesibles, ampliar las zonas de sombra, dotar las playas de sillas anfibas o ayudas técnicas similares y recuperar el servicio de ayuda al baño.





5. Cabe destacar la labor de Mazarrón y Los Alcázares en la señalización de zonas de transferencia y señalización vertical de estas plazas en todas las playas del municipio, la inversión en equipamiento accesible de Los Alcázares y Cartagena, éste último, además por la búsqueda de recursos económicos para recuperar el servicio de baño asistido.
6. Sigue siendo fundamental incidir en la importancia del mantenimiento del equipamiento de accesibilidad y de sus características de ubicación actuales, con el objetivo principal de conseguir una adecuada optimización de los recursos invertidos por la Administración, la garantía del cumplimiento de las condiciones básicas y no discriminación, así como el buen funcionamiento de los servicios que se ponen a disposición de todos los ciudadanos, como por ejemplo fomentar el servicio de asistencia al baño y baño asistido sin necesidad de acompañante siempre que sea posible}. Ésta debe ser la finalidad para hacer real el derecho de todos los ciudadanos a acceder de forma física, autónoma, independiente y segura a los entornos y servicios que la sociedad oferta, para así contribuir y fomentar el principio de igualdad de oportunidades y no discriminación.
7. Con carácter general, el equipamiento existente de años anteriores, se ha ido reparando, manteniendo y sustituyendo por materiales nuevos. Prueba de ello es la adquisición de equipamiento accesible y pasarelas, por ejemplo sillas anfibia para la sustitución de las existentes para la dotación fija en los puntos accesibles en las playas de La Manga y del Mar Menor, pertenecientes al municipio de Cartagena. Lo mismo ha ocurrido con la dotación de cabinas de aseos accesibles. Además, se ha producido la sustitución de las pasarelas en algunas playas de Cartagena.

También se ha producido la incorporación de módulos de aseos en playas de Los Alcázares y equipamiento de accesibilidad además de las sillas anfibia, como los andadores anfibia, así como la dotación de tramos de pasarela enrollable.

En general, por las inversiones realizadas tras la DANA y la vuelta progresiva a la "nueva normalidad" por el COVID-19, se observa que se han alcanzado datos similares a los de la temporada estival de 2019.

8. En cuanto a la situación global, se observa una mejora generalizada tras los efectos de los daños climatológicos y la situación generada por el COVID-19. En este sentido, mediante la implantación y garantía de las medidas de prevención, se han ido retomando servicios y equipamientos disponibles con anterioridad a la pandemia.
9. Las principales carencias o deficiencias más habituales y que se repiten año tras año son: falta señalización vertical con el disco de prohibido aparcar, lejanía del punto de vigilancia con la zona con equipamiento o punto accesible, rebaje de la cota de



acceso a los módulos de aseo y vestuarios, cabinas de aseo químico sin dimensiones para el giro de la persona usuaria de silla de ruedas, falta de tramo de pasarela enrollable hasta la arena húmeda y necesidad de acompañante para realizar la asistencia al baño en playas con servicio de préstamo de silla anfibia por el personal de vigilancia y salvamento.

- 10.** En este sentido, se plantea la conveniencia de que los Ayuntamientos (con ayuda en su caso de otras entidades), incrementen las playas en las que se prestan servicio de baño asistido por personal específico contratado, empezando por aquellas playas que tengan más demanda.
- 11.** Es importante seguir incidiendo en la necesidad de mejorar la formación en accesibilidad de los operarios y responsables que intervienen en la dotación de accesibilidad en las playas.
- 12.** En este sentido, nos planteamos la conveniencia de cara a años sucesivos, de seguir considerando el equipamiento que se informa como "con carencias" (principalmente los aseos y vestuarios); especialmente en los "Puntos Accesibles" y que presenta deficiencias que incumplen notoriamente las principales características o dimensiones reglamentarias.
- 13.** La incidencia del COVID-19 sigue marcando la situación actual por garantizar las debidas condiciones higiénico-sanitarias.
- 14.** Además, ha sido un hecho generalizado que el préstamo de silla anfibia se hiciera con cita previa y con una duración establecida siempre con medidas de desinfección por el personal de salvamento y socorrismo o específico de ayuda al baño.
- 15.** Otro hecho significativo ha sido que las obras del paseo marítimo de San Pedro del Pinatar hayan impedido disponer del equipamiento accesible en las playas de La Puntica (aseo clausurado) y Villananitos (playa cerrada al baño).

En Murcia, 27 de julio de 2021.  
Oficina Técnica de Accesibilidad | OTAF.



**REGIÓN DE MURCIA**

Instituto de Turismo de la  
Región de Murcia  
Avda. Juana Jugán, 2  
30.006 - Murcia, Edificio CCT  
T. 968 27 77 19 - F. 968 35 77 31  
murciaturística.es turismoweb.carm.es

**FAMDIF/COCEMFE-MURCIA**  
Oficina Técnica de Accesibilidad | OTAF  
C/ Mariano Montesinos, 14 - bajo  
30.005 - Murcia  
T. 968 292 826 - F. 968 292 816  
famdif@famdif.org  
www.famdif.org



**FAMDIF/COCEMFE-MURCIA**

## 2.3. MAPA DE LA CLASIFICACIÓN DE PLAYAS SEGÚN SU NIVEL DE ACCESIBILIDAD

# PLAYAS ACCESIBLES REGIÓN DE MURCIA 2021



- Calabardina
- El Hornillo
- Las Delicias Auditorio
- Las Delicias C/ Aire
- Levante
- La Colonia
- Poniente
- La Casica Verde
- Matalentisco
- Calarreona
- La Higuerica
- La Carolina

- Percheles
- Bolnuevo
- Las Moreras
- El Castellar
- Nares
- Junta de dos mares
- Bahía
- La Isla
- El Puerto
- Rihuete
- El Alamillo
- El Mojón

## LORCA

- Calnegre
- Puntas de Calnegre

## MAZARRÓN

## CARTAGENA

- Isla Plana
- San Ginés
- La Azohía - El Cuartel
- La Azohía - La Chapineta
- Cala Cortina

## SAN PEDRO DEL PINATAR

- Barnuevo
- Colón
- El Castillico

## SAN JAVIER

## LOS ALCÁZARES

- Carrión
- Manzanares
- El Espejo
- La Concha
- Las Palmeras
- Los Narejos (L2)
- Los Narejos (L1)

## LA UNIÓN

- El Lastre

## LA MANGA

- Veneciola
- Ensenada del Esparto
- Mistral
- El Arenal
- El Pedruchillo
- El Pedrucho
- Banco de Tabal
- Cala del Pino
- Cavanna
- Puerto Bello
- La Gola
- Paraíso
- Playa Honda
- Lomas del Castillico

- La Puntica
- La Mota
- Las Salinas
- Torre Derribada
- El Mojón

## NIVEL DE ACCESIBILIDAD

Punto Accesible con baño asistido (con carencias)	Equipada con zona de sombra y aseo adaptado (con carencias)	Equipada con silla anfibia/muletas anfibias
Punto Accesible	Equipada con zona de sombra y aseo clausurado	Equipada con aseo adaptado (con carencias)
Punto Accesible (con carencias)	Equipada con zona de sombra	Equipada pero no practicable
Equipada con zona de sombra y silla anfibia	Equipada con silla afibia y aseo adaptado (con carencias)	Practicable sin equipamientos No accesible

- Mar de Cristal
- Islas Menores
- Los Nietos
- Los Urrutias
- Punta Brava
- Calblanque
- Levante
- Entremares
- Las Sirenas
- Galúa



### **3. INFORMACIÓN DETALLADA DE ACCESIBILIDAD EN PLAYAS POR MUNICIPIOS**

#### **3.1. ÁGUILAS**

##### **3.1.1. RESUMEN INFORMATIVO DE LOS EQUIPAMIENTOS Y SERVICIOS DE ACCESIBILIDAD**

##### **3.1.2. OBSERVACIONES Y POSIBLES MEJORAS**

##### **3.1.3. FICHAS DE GEOLOCALIZACIÓN**

## RESUMEN INFORMATIVO DE LOS EQUIPAMIENTOS Y SERVICIOS DE ACCESIBILIDAD EN LAS PLAYAS ÁGUILAS (Verano 2021)

PLAYA	PLAZAS DE ESTACIONAMIENTO RESERVADO PARA PCD <sup>1</sup>	RAMPAS ACCESO A LA PLAYA	PASARELAS SOBRE LA ARENA	TRAMOS ENROLLABLES	VESTUARIOS ADAPTADOS	DUCHAS INTERIORES ADAPTADAS	ASEOS ADAPTADOS	ZONAS DE SOMBRA ADAPTADAS	ZONA BAÑO BALIZADA RESERVADA	SILLAS ANFIBIAS	MULETAS ANFIBIAS	MODALIDAD DE AYUDA AL BAÑO	CALENDARIO Y HORARIO DE AYUDA AL BAÑO	ACTIVIDADES ADAPTADAS PCD	VALORACIÓN GENERAL
<b>1. LA CAROLINA</b> Fecha visita 08/07/2021	No	No	No	No	No	No	No	No	No	No	No	No disponible	--	No	<b>NO ACCESIBLE</b>
<b>LA HIGUERICA</b> Fecha visita 08/07/2021	No	No	Sí, pero no alcanzan la arena húmeda. Anchura: 1,50 m. Presenta un resalte al inicio y final del tramo, así como irregularidades y desperfectos	No	No	No	No	No	No	No	No	No disponible	--	No	<b>NO ACCESIBLE</b>
<b>2. CALARREONA</b> Fecha visita 08/07/2021	Si (2) En acceso principal. Falta señalización vertical con el disco de prohibido aparcar	No, no es necesario	Sí, pero no alcanzan arena húmeda. Anchura: 1,50 m. Presenta un resalte al final del tramo así como irregularidades y desperfectos.	No	No	No	Si (1) Se encuentra disponible en horario del puesto de socorro. Dispone de señalización con el SIA. Sin dimensiones para giro de silla de ruedas (1,47 x 1,43 m) El puesto de socorro se encuentra muy alejado del equipamiento.	Sí (1) 6 x 4 m	No	No	No	No disponible	-	No	<b>EQUIPADA CON ZONA DE SOMBRA Y ASEO ADAPTADO CON CARENCIAS</b>
<b>MATALENTISCO</b> Fecha visita 08/07/2021	No	No	No	No	No	No	No	No	No	No	No	No disponible	--	No	<b>NO ACCESIBLE</b>

<sup>1</sup> PCD: Abreviatura de Personas Con Discapacidad.

## RESUMEN INFORMATIVO DE LOS EQUIPAMIENTOS Y SERVICIOS DE ACCESIBILIDAD EN LAS PLAYAS ÁGUILAS (Verano 2021)

PLAYA	PLAZAS DE ESTACIONAMIENTO RESERVADO PARA PCD <sup>2</sup>	RAMPAS ACCESO A LA PLAYA	PASARELAS SOBRE LA ARENA	TRAMOS ENROLLABLES	VESTUARIOS ADAPTADOS	DUCHAS INTERIORES ADAPTADAS	ASEOS ADAPTADOS	ZONAS DE SOMBRA ADAPTADAS	ZONA BAÑO BALIZADA RESERVADA	SILLAS ANFIBIAS	MULETAS ANFIBIAS	MODALIDAD DE AYUDA AL BAÑO	CALENDARIO Y HORARIO DE AYUDA AL BAÑO	ACTIVIDADES ADAPTADAS PCD	VALORACIÓN GENERAL
<b>LA CASICA VERDE</b> Fecha visita 08/07/2021	No	Sí, desde el paseo marítimo. Pendiente: 7 % - 14 %	No	No	No	No	No	No	No	No	No	No disponible	--		<b>NO ACCESIBLE</b>
<b>3. PONIENTE</b> Fecha visita 08/07/2021	Sí (2). 1 junto a punto accesible 1 en Pasaje Iberia. Falta señalización vertical con el disco de prohibido aparcar	Sí Pendiente: 6 %	Sí, pero no alcanzan la arena húmeda y con escalón al final del tramo, así como irregularidades y desperfectos Anchura: 1,50 m. Conexión rampa con inicio de la pasarela con carencias	No	No	No	Sí (1) Se encuentra disponible en horario del puesto de socorro. Dispone de señalización con el SIA <sup>3</sup> . Sin dimensiones para giro de silla de ruedas (1,47 x 1,43 m) Separación entre barras 0,74 m.	Sí (1) 6 x 6 m	No	No	No	No disponible	--	No	<b>EQUIPADA CON ZONA DE SOMBRA Y ASEO ADAPTADO CON CARENCIAS</b>
<b>4. LA COLONIA</b> Fecha visita 08/07/2021	Sí(4) Falta señalización vertical con el disco de prohibido aparcar. 3 cercanas al acceso a la playa. 1 Paseo de la Constitución. Dispone de señalización de retirada del vehículo por la grúa si el estacionamiento es superior a 60 minutos.	Sí Pendiente: 4,5 %	Sí, pero no alcanzan la arena húmeda y con escalón al final del tramo, así como irregularidades y desperfectos Anchura: 1,50 m. Conexión rampa con inicio de la pasarela con carencias	No	No	No	Sí (1). Se encuentra disponible en horario del puesto de socorro. Dispone de señalización con el SIA <sup>3</sup> . Resalte en el acceso de 9 cm. El lavabo tiene pedestal y se acciona mediante el pie. Sin dimensiones para giro de silla de ruedas (1,60 x 2,35 m).	Sí (1) 6 x 4 m	No	Sí (1)	No	Préstamo de silla anfibia por personal de SALVAD con prestación de servicio de ayuda al baño si existe riesgo en el mar.	Fines de semana de junio y 01/07 al 5/09 de 12:00 h a 14:00 h. y de 16:00 a 19:00	No	<b>PUNTO ACCESIBLE CON CARENCIAS</b>

<sup>2</sup> PCD: Abreviatura de Personas Con Discapacidad.

<sup>3</sup> SIA: Símbolo Internacional de Accesibilidad.

## RESUMEN INFORMATIVO DE LOS EQUIPAMIENTOS Y SERVICIOS DE ACCESIBILIDAD EN LAS PLAYAS ÁGUILAS (Verano 2021)

PLAYA	PLAZAS DE ESTACIONAMIENTO RESERVADO PARA PCD <sup>4</sup>	RAMPAS ACCESO A LA PLAYA	PASARELAS SOBRE LA ARENA	TRAMOS ENROLLABLES	VESTUARIOS ADAPTADOS	DUCHAS INTERIORES ADAPTADAS	ASEOS ADAPTADOS	ZONAS DE SOMBRA ADAPTADAS	ZONA BAÑO BALIZADA RESERVADA	SILLAS ANFIBIAS	MULETAS ANFIBIAS	MODALIDAD DE AYUDA AL BAÑO	CALENDARIO Y HORARIO DE AYUDA AL BAÑO	ACTIVIDADES ADAPTADAS PCD	VALORACIÓN GENERAL
<b>5. LEVANTE</b> Fecha visita 08/07/2021	No	Sí Pendiente variable: 7,5 % -3 % -9 %.	Sí, pero no alcanzan la arena húmeda. Anchura: 1,50 m. Conexión rampa con inicio de la pasarela con carencias. Presenta un escalón al final del tramo.	No	No	No	No	No	No	No	No	No disponible	--	No	<b>PRACTICABLE SIN EQUIPAMIENTOS</b>
<b>6. LAS DELICIAS (Calle Aire)</b> Fecha visita 08/07/2021	Sí (2) 1 en C/ Aire y 1 en Avda. La Paz. Falta señalización vertical con el disco de prohibido aparcar	Sí Pendiente: 7-12 %	Sí, pero no alcanzan la arena húmeda. Anchura: 2,00 m. Conexión rampa con inicio de la pasarela con carencias. Bordes señalizados cromáticamente	No	No	No	Sí (1). Se encuentra disponible en horario del puesto de socorro. Acceso con carencias (Resalte en el acceso de 11 cm). Lavabo con pedestal y se acciona mediante pie. Sin dimensiones para giro de silla de ruedas (1,50 x 2,17 m).	Sí (1) 6 x 4 m	No	No	No	No disponible	--	No	<b>EQUIPADA CON ZONA DE SOMBRA Y ASEO ADAPTADO CON CARENCIAS</b>

<sup>4</sup> PCD: Abreviatura de Personas Con Discapacidad.



## RESUMEN INFORMATIVO DE LOS EQUIPAMIENTOS Y SERVICIOS DE ACCESIBILIDAD EN LAS PLAYAS ÁGUILAS (Verano 2021)

PLAYA	PLAZAS DE ESTACIONAMIENTO RESERVADO PARA PCD <sup>5</sup>	RAMPAS ACCESO A LA PLAYA	PASARELAS SOBRE LA ARENA	TRAMOS ENROLLABLES	VESTUARIOS ADAPTADOS	DUCHAS INTERIORES ADAPTADAS	ASEOS ADAPTADOS	ZONAS DE SOMBRA ADAPTADAS	ZONA BAÑO BALIZADA RESERVADA	SILLAS ANFIBIAS	MULETAS ANFIBIAS	MODALIDAD DE AYUDA AL BAÑO	CALENDARIO Y HORARIO DE AYUDA AL BAÑO	ACTIVIDADES ADAPTADAS PCD	VALORACIÓN GENERAL
<b>6. LAS DELICIAS (Auditorio)</b> Fecha visita 08/07/2021	Sí (3) 2 Frente Auditorio 1 Avda. de la Paz. Falta señalización vertical con el disco de prohibido aparcar	Sí Pendientes: 4 % -5 %	Sí, pero no alcanzan la arena húmeda y con escalón al final del tramo. Anchura: 2,00 m. Conexión rampa con inicio de la pasarela con carencias (pendiente: 13 %). Bordes señalizados cromáticamente	No	No	No	Sí (1). Se encuentra disponible en horario del puesto de socorro. Acceso con carencias (Rampa en el acceso que salva 8 cm al 16%). Sin dimensiones para giro de silla de ruedas (1,50 x 2,25 m).	Sí (1) 6 x 6 m	No	Sí (1)	No	Préstamo de silla anfibia por personal de SALVAD con prestación de servicio de ayuda al baño si existe riesgo en el mar.	Fines de semana de junio y 01/07 al 5/09 de 12:00 h a 14:00 h y de 16:00 a 19:00	No	<b>PUNTO ACCESIBLE CON CARENCIAS</b>
<b>7. EL HORNILLO</b> Fecha visita 08/07/2021	Sí, (2) Acceso principal. Falta señalización vertical con el disco de prohibido aparcar y señalización mediante SIA en la nueva plaza	Sí. Pendiente: 9 %	Sí, pero no alcanzan la arena húmeda y con escalón al final del tramo. Anchura: 1,50 m. Conexión rampa con inicio de la pasarela con carencias.	No	No	No	No	No	No	No	No	No disponible	--	No	<b>PRACTICABLE SIN EQUIPAMIENTOS</b>

<sup>5</sup> PCD: Abreviatura de Personas Con Discapacidad.

## RESUMEN INFORMATIVO DE LOS EQUIPAMIENTOS Y SERVICIOS DE ACCESIBILIDAD EN LAS PLAYAS ÁGUILAS (Verano 2021)

PLAYA	PLAZAS DE ESTACIONAMIENTO RESERVADO PARA PCD <sup>6</sup>	RAMPAS ACCESO A LA PLAYA	PASARELAS SOBRE LA ARENA	TRAMOS ENROLLABLES	VESTUARIOS ADAPTADOS	DUCHAS INTERIORES ADAPTADAS	ASEOS ADAPTADOS	ZONAS DE SOMBRA ADAPTADAS	ZONA BAÑO BALIZADA RESERVADA	SILLAS ANFIBIAS	MULETAS ANFIBIAS	MODALIDAD DE AYUDA AL BAÑO	CALENDARIO Y HORARIO DE AYUDA AL BAÑO	ACTIVIDADES ADAPTADAS PCD	VALORACIÓN GENERAL
<b>8. CALABARDINA</b> Fecha visita 08/07/2021	Sí (5) 1 C/ Cruz de Mayo, no hay espacio para aparcar en ambos lados de la calle y no lo prohíben. 2 en Paseo Marítimo 1 C/ Joan Miró. 1 C/ Cala Blanca Itinerario con carencias: no hay vados. Se propone enlazar las plazas con puesto de socorro. Falta señalización vertical con el disco de prohibido aparcar	Sí. Pendiente: 11,5 %	Sí, pero no alcanzan la arena húmeda y con escalón final al final del tramo, así como discontinuidad entre tramos de la pasarela. Pendiente de la pasarela: 9 %. Anchura:1,50m Conexión rampa con inicio de la pasarela con carencias	No	No	No	Sí (1) Se encuentra disponible en horario del puesto de socorro. Dispone de señalización con el SIA <sup>7</sup> . Sin dimensiones para giro de silla de ruedas (1,47 x 1,43m) No dispone de barra abatible en el lado de la transferencia.	Sí (1) 6 x 4 m	No	Sí (1)	No	Préstamo de silla anfibia por personal de SALVAD con prestación de servicio de ayuda al baño si existe riesgo en el mar.	Fines de semana de junio y 01/07 al 5/09 de 12:00 h a 14:00 h. y de 16:00 a 19:00	No	<b>PUNTO ACCESIBLE CON CARENCIAS</b>

**INFORMACIÓN AL PÚBLICO DE LA OFICINA MUNICIPAL DE TURISMO: [TURISMO@AGUILAS.ORG](mailto:TURISMO@AGUILAS.ORG) – TELÉFONO: 968 49 31 73 / 968 49 32 85. CRUZ ROJA ÁGUILAS - TELÉFONO: 968 41 37 11**

<sup>6</sup> PCD: Abreviatura de Personas Con Discapacidad.

<sup>7</sup> SIA: Símbolo Internacional de Accesibilidad.



Nº PRAP	Playa	Valoración General	Observaciones e incidencias	Posibles Mejoras
<b>ÁGUILAS</b>				
1	<b>La Carolina</b>	Playa no accesible	No ha experimentado ningún cambio respecto 2020.	
	<b>La Higuerica</b>	Playa no accesible	El único cambio respecto 2020 es que la pasarela existente además del escalón al principio y final del tramo presenta irregularidades y desperfectos.	Se propone dotar a la playa de una plaza de aparcamiento reservado para personas con discapacidad y disponer de un itinerario accesible que comunique la plaza con las pasarelas y a su vez ir dotando la playa de equipamiento (tramo enrollable, aseo adaptado, etc.). Se ha de conservar y mantener adecuadamente los tramos de pasarela para evitar irregularidades.
2	<b>Calarreona</b>	Equipada con zona de sombra y aseo adaptado con carencias	El puesto de socorro se encuentra muy alejado del equipamiento. <u>Cambios respecto 2020:</u> El aseo existente se encuentra disponible durante el horario del puesto de socorro. El aseo se ha dispuesto de manera que la puerta del mismo abre sobre el itinerario peatonal de la pasarela.	En las plazas de aparcamiento reservadas falta la señalización vertical con el disco de prohibido aparcar y vados adaptados junto a las plazas. Se recomienda prolongar las pasarelas hasta la arena húmeda y conservar y mantener adecuadamente los tramos de pasarela para evitar irregularidades. La situación del puesto de socorro, muy alejada de la zona donde se encuentra el equipamiento, hace que el aseo adaptado tenga dificultad para usarse apropiadamente. Se propone disponer un aseo adaptado a la normativa y que la apertura del mismo no invada el itinerario peatonal.
	<b>Matalentisco</b>	Playa no accesible	<u>No ha experimentado ningún cambio respecto 2020.</u>	



Nº PRAP	Playa	Valoración General	Observaciones e incidencias	Posibles Mejoras
<b>ÁGUILAS</b>				
	<b>La Casica Verde</b>	Playa no accesible	No ha experimentado ningún cambio respecto 2020.	No posee plazas de aparcamiento en las inmediaciones y el aparcamiento existente no está asfaltado. Existe una rampa de acceso a la playa desde el paseo marítimo con pendiente variable del 7 % al 14 %. No dispone de pasarelas sobre la arena.
3	<b>Playa de Poniente</b>	Equipada con zona de sombra y aseo adaptado con carencias	<u>Cambios respecto 2020:</u> El aseo existente se encuentra disponible durante el horario del puesto de socorro. El aseo se ha dispuesto de manera que la puerta del mismo abre sobre el itinerario peatonal de la pasarela.	En las plazas de aparcamiento reservadas falta la señalización vertical con el disco de prohibido aparcar. <u>Propuesta:</u> Se recomienda prolongar las pasarelas hasta la arena húmeda y cuidar las conexiones de los tramos del itinerario peatonal y la rampa de acceso a la playa y conservar y mantener adecuadamente los tramos de pasarela para evitar irregularidades. Se propone disponer un aseo adaptado a la normativa y que la apertura del mismo no invada el itinerario peatonal.



Nº PRAP	Playa	Valoración General	Observaciones e incidencias	Posibles Mejoras
<b>ÁGUILAS</b>				
4	<b>La Colonia</b>	Punto accesible con carencias	Playa accesible equipada en un mismo punto con zona de sombra, silla anfibia y aseo adaptado con carencias. <u>Cambios respecto 2020:</u> El aseo existente se encuentra disponible durante el horario del puesto de socorro. Existe un resalte en el acceso al aseo. Préstamo de silla anfibia por personal de SALVAD con prestación de servicio de ayuda al baño si existe riesgo en el mar.	Se distingue por los equipamientos y la cercanía entre los servicios y/o elementos. En las plazas de aparcamiento reservadas falta la señalización vertical con el disco de prohibido aparcar. La cabina de teléfono dificulta la salida del vehículo en la plaza situada próxima al punto accesible. <u>Propuesta:</u> Se propone quitar la limitación horaria de la plaza de aparcamiento reservada que la tiene. Se ha de resolver el acceso al aseo. Se propone disponer un aseo adaptado a la normativa y que la apertura del mismo no invada el itinerario peatonal. Se recomienda prolongar las pasarelas hasta la arena húmeda y cuidar las conexiones de los tramos del itinerario peatonal y la rampa de acceso a la playa y conservar y mantener adecuadamente los tramos de pasarela para evitar irregularidades.
5	<b>Playa de Levante</b>	Practicable sin equipamientos	Playa que dispone de rampa y pasarelas en la arena. <u>Cambios respecto 2020:</u> Se ha eliminado la plaza de aparcamiento reservada que existía en la C/ Alfonso Ortega.	<u>Propuesta:</u> Se propone recuperar la plaza de aparcamiento reservada que existía en la C/ Alfonso Ortega. Prolongar las pasarelas hasta la arena húmeda y cuidar las conexiones de los tramos del itinerario peatonal y la rampa de acceso a la playa. Si fuera posible, convendría dotar la playa de una zona de estancia/sombra en la playa y silla anfibia.



Nº PRAP	Playa	Valoración General	Observaciones e incidencias	Posibles Mejoras
<b>ÁGUILAS</b>				
6	<b>Playa Las Delicias</b>	Accesible con carencias en el punto del Auditorio y equipada con zona de sombra y aseo adaptado con carencias en el punto de la C/ Aire.	Playa destacada por los equipamientos y la cercanía entre los servicios y/o elementos. <u>Cambios respecto 2020:</u> Los aseos existentes se encuentran disponibles durante el horario del puesto de socorro. La silla anfibia que existía en 2020 en el punto de la C/ Aire no existe. Sin embargo, sí existe silla anfibia en el punto del Auditorio, que no existía en 2020. En el acceso al aseo del punto de la C/ Aire existe un resalte de 11 cm que sigue sin cumplir la normativa en lugar de la rampa que existía el año anterior. El acceso al aseo del punto del Auditorio se salva mediante una rampa al 16% que salva 8 cm. Los bordes de las pasarelas se han señalado cromáticamente. Préstamo de silla anfibia por personal de SALVAD con prestación de servicio de ayuda al baño si existe riesgo en el mar.	En las plazas de aparcamiento reservadas falta la señalización vertical con el disco de prohibido aparcar. El acceso a los aseos de ambos puntos es inaccesible (resalte de 11 cm en el punto de la C/ Aire y rampa al 16% que salva 8 cm en el punto del Auditorio). <u>Propuesta:</u> Se recomienda prolongar las pasarelas hasta la arena húmeda y cuidar las conexiones de los tramos del itinerario peatonal y dotar al punto de la C/ Aire de silla anfibia y de muletas anfibias a ambos puntos. Se propone resolver a nivel los accesos a los aseos, que se dispongan aseos adaptados a la normativa y que la apertura de los mismos no invada el itinerario peatonal.



Nº PRAP	Playa	Valoración General	Observaciones e incidencias	Posibles Mejoras
<b>ÁGUILAS</b>				
7	<b>Playa del Hornillo</b>	Practicable sin equipamientos	Playa que dispone de dos plazas de aparcamiento reservadas para personas con movilidad reducida, rampa y pasarelas en la arena. <u>Cambios respecto 2020:</u> Se ha incorporado una nueva plaza de aparcamiento reservada.	En las plazas de aparcamiento reservadas falta la señalización vertical con el disco de prohibido aparcar. Y en la nueva plaza incorporada, falta además el SIA. Si se considera conveniente, se podría ir dotando de equipamientos de accesibilidad.
8	<b>Calabardina</b>	Punto accesible con carencias.	Playa accesible equipada en un mismo punto con zona de sombra, silla anfibia y aseo adaptado con carencias. <u>Cambios respecto 2020:</u> El aseo existente se encuentra disponible durante el horario del puesto de socorro. El aseo se ha dispuesto de manera que la puerta del mismo abre sobre el itinerario peatonal de la pasarela. Préstamo de silla anfibia por personal de SALVAD con prestación de servicio de ayuda al baño si existe riesgo en el mar.	En las plazas de aparcamiento reservadas falta la señalización vertical con el disco de prohibido aparcar. Las plazas de aparcamiento reservadas no cumplen las condiciones técnicas y presentan dificultades para su uso y conexión con la playa. Habría que ampliar la longitud de las plazas hasta 5 m, disponer una zona de aproximación y transferencia posterior de anchura la de la plaza y longitud 1,50 m y mejorar la conexión peatonal del tejido urbano hasta la playa. <u>Propuesta:</u> Se recomienda prolongar las pasarelas hasta la arena húmeda, rebajar la pendiente existente del 9 % y cuidar las conexiones de los tramos del itinerario peatonal. Se propone disponer un aseo adaptado a la normativa y que la apertura del mismo no invada el itinerario peatonal.

## 02.\_CALARREONA

Águilas - 2021



2 Aparcamiento



3 Pasarela



4 Aseo



5 Zona de sombra



1 Emplazamiento



### 03.\_PONIENTE Águilas - 2021



2 Aparcamiento



4 Aseo



4 Aseo



5 Zona de sombra



3 Rampa de acceso



1 Emplazamiento

# 04.\_LA COLONIA

Águilas - 2021



2.1 Aparcamiento



2.2 Aparcamiento



4 Zona de sombra



3 Rampa de acceso



1 Emplazamiento



6 Aseo



5 Silla anfibia

# 06.\_LAS DELICIAS (I) y (II)

Águilas - 2021



1.1 Aparcamiento



1.2 Aseo



1 Emplazamiento



1.3 Pasarela



1.4 Zona de sombra



2.1 Aparcamiento



2.2 Aseo



2 Emplazamiento



2.3 Zona de sombra



2.4 Silla anfibia

# 08.\_CALABARDINA

Águilas - 2021



2.1 Aparcamiento



2.2 Aparcamiento



3 Rampa



2.3 Aparcamiento



7 Vista general



1



4 Zona de sombra



5 Aseo



6 Silla anfibia



1 Emplazamiento



### **3. INFORMACIÓN DETALLADA DE ACCESIBILIDAD EN PLAYAS POR MUNICIPIOS**

#### **3.2. LORCA**

##### **3.2.1. RESUMEN INFORMATIVO DE LOS EQUIPAMIENTOS Y SERVICIOS DE ACCESIBILIDAD**

##### **3.2.2. OBSERVACIONES Y POSIBLES MEJORAS**

##### **3.2.3. FICHAS DE GEOLOCALIZACIÓN**

## RESUMEN INFORMATIVO DE LOS EQUIPAMIENTOS Y SERVICIOS DE ACCESIBILIDAD EN LAS PLAYAS LORCA (Verano 2021)

PLAYA	PLAZAS DE ESTACIONAMIENTO RESERVADO PARA PCD <sup>8</sup>	RAMPAS ACCESO A LA PLAYA	PASARELAS SOBRE LA ARENA	TRAMOS ENROLLABLES	VESTUARIOS ADAPTADOS	DUCHAS INTERIORES ADAPTADAS	ASEOS ADAPTADOS	ZONAS DE SOMBRA ADAPTADAS	ZONA BAÑO BALIZADA RESERVADA	SILLAS ANFIBIAS	MULETAS ANFIBIAS	MODALIDAD DE AYUDA AL BAÑO	CALENDARIO Y HORARIO DE AYUDA AL BAÑO	ACTIVIDADES ADAPTADAS PCD	VALORACIÓN GENERAL
<b>9. CALNEGRE</b> Fecha visita 06/07/2021	No. Hay (2) zonas señalizadas con el SIA <sup>9</sup> . Falta delimitación y señalización en el terreno	No es necesaria. Anchura de paso en el inicio del tramo mayor a 1,20 m	Sí, pero no alcanzan la arena húmeda. Pendiente excesiva. Anchura: 1,33 m. Presenta discontinuidades en algunos puntos del tramo (26 cm en el inicio)	No	No	No	Si (1) Aseo químico con planta circular y diámetro variable: 2,12-2,20 m. Distancia entre la puerta y la barandilla frente al inodoro: 1,47 m. Anchura de acceso: 83 cm. Barras de apoyo muy separadas: 86 cm	Si (1) 4x4 m <sup>2</sup>	No	Sí (1)	No	Préstamo de silla anfibia por personal de Protección civil con necesidad de acompañante. En casos excepcionales el personal puede acompañar al usuario en el baño por tiempo limitado con medidas preventivas frente al COVID-19	Del 01/07 al 02/09 de 11:30 a 19:30 h	No	<b>PUNTO ACCESIBLE CON CARENCIAS</b>
<b>10. PUNTAS DE CALNEGRE</b> Fecha visita 06/07/2021	No	No es necesaria	Sí. Pasarelas de caucho reciclado de anchura: 2,0 m. No alcanzan la arena húmeda. Presenta resalte en el inicio: 9 cm. No alcanzan la arena húmeda. Existe discontinuidad y abombamientos entre tramos (inicio y final del tramo)	No	No	No	Si (1) Cabina de aseo químico. No está conectada con la pasarela. Planta circular y diámetro variable: 2,12-2,20 m. Distancia entre la puerta y la barandilla frente al inodoro: 1,47 m. Anchura de acceso: 83 cm. Falta barra de apoyo abatible	No	No	Sí (1)	No	Préstamo de silla anfibia por personal de Protección civil con necesidad de acompañante. En casos excepcionales el personal puede acompañar al usuario en el baño por tiempo limitado con medidas preventivas frente al COVID-19. Puesto alejado del acceso a la playa	Del 30/06 al 01/09 de 11:00 a 20:00 h	No	<b>EQUIPADA PERO NO PRACTICABLE</b>

**INFORMACIÓN AL PÚBLICO DE LA OFICINA MUNICIPAL DE TURISMO: TELÉFONO - 968 47 97 00**

<sup>8</sup> PCD: Abreviatura de Personas Con Discapacidad.  
<sup>9</sup> SIA: Símbolo Internacional de Accesibilidad.



Nº PRAP	Playa	Valoración General	Observaciones e incidencias	Posibles Mejoras
<b>LORCA</b>				
9	<b>Calnegre</b>	Punto Accesible con carencias	Playa equipada con zona de sombra, cabina de aseo químico, silla anfibia y pasarelas. Dispone de 2 zonas señalizadas con el SIA y rotuladas con el SIA para el estacionamiento de personas con movilidad reducida. El personal que realiza la asistencia al baño, cuenta con protocolos y medidas excepcionales de prevención, higiene y desinfección por el COVID-19. <u>Cambios respecto 2020:</u> Se ha instalado cabina de aseo químico.	<u>Propuesta:</u> Se propone la instalación de aseo accesible que mejores las condiciones básicas para facilitar la transferencia al inodoro. En años anteriores, no se podía realizar la transferencia lateral al inodoro. Se recomienda prolongar las pasarelas hasta la arena húmeda y cuidar las conexiones de los tramos del itinerario peatonal.
10	<b>Puntas de Calnegre</b>	Equipada pero no practicable	Playa de naturaleza de grava y arena, equipada con pasarela de caucho reciclado y silla anfibia. El personal que realiza la asistencia al baño, cuenta con protocolos de contingencia y medidas excepcionales de prevención, higiene y desinfección por el COVID-19. El acceso a la playa por la zona de la pasarela está muy separado del puesto de vigilancia donde se ubica la silla anfibia. <u>Cambios respecto 2020:</u> Se ha instalado una cabina de aseo químico aunque no está conectada con la pasarela en el acceso a la playa.	No hay plaza de aparcamiento reservada. Se ha de mejorar el aseo cuando y se deben resolver las discontinuidades entre tramos de pasarela y el abombamiento de los tramos de ésta y que dificultan la deambulación para personas con movilidad reducida. Se debe conectar el acceso al aseo químico con la pasarela en el acceso desde el itinerario peatonal.

# 09.\_CALNEGRE

Lorca - 2021



2 Aparcamiento




4 Pasarela



3 Zona de sombra



5 Silla anfibia



1 Emplazamiento



# 10.\_ PUNTAS DE CALNEGRE

Lorca - 2021



2 Pasarela



3 Puesto de vigilancia



5 Aseos



4 Silla anfibia



1 Emplazamiento



## **3. INFORMACIÓN DETALLADA DE ACCESIBILIDAD EN PLAYAS POR MUNICIPIOS**

### **3.3. MAZARRÓN**

#### **3.3.1. RESUMEN INFORMATIVO DE LOS EQUIPAMIENTOS Y SERVICIOS DE ACCESIBILIDAD**

#### **3.3.2. OBSERVACIONES Y POSIBLES MEJORAS**

#### **3.3.3. FICHAS DE GEOLOCALIZACIÓN**

## RESUMEN INFORMATIVO DE LOS EQUIPAMIENTOS Y SERVICIOS DE ACCESIBILIDAD EN LAS PLAYAS MAZARRÓN (Verano 2021)

PLAYA	PLAZAS DE ESTACIONAMIENTO RESERVADO PARA PCD <sup>10</sup>	RAMPAS ACCESO A LA PLAYA	PASARELAS SOBRE LA ARENA	TRAMOS ENROLLABLES	VESTUARIOS ADAPTADOS	DUCHAS INTERIORES ADAPTADAS	ASEOS ADAPTADOS	ZONAS DE SOMBRA ADAPTADAS	ZONA BAÑO BALIZADA RESERVADA	SILLAS ANFIBIAS	MULETAS ANFIBIAS	MODALIDAD DE AYUDA AL BAÑO	CALENDARIO Y HORARIO DE AYUDA AL BAÑO	ACTIVIDADES ADAPTADAS PCD	VALORACIÓN GENERAL
<b>PERCHELES</b> Fecha visita 06/07/2020	No	No	Sí, pero no alcanzan la arena húmeda y se encuentran en mal estado. Anchura: 1,50 m	No	No	No	No	No	No	No	No	No disponible	--	No	<b>NO ACCESIBLE</b>
<b>11. BOLNUEVO</b> Fecha visita 05/07/2021	Sí (6) 2 Frente a Restaurante Oasis de Las Palmeras (sin señalización vertical con el SIA en una de ellas). 2 en calle lateral junto a Restaurante El Ánfora. 1 en Avda. Pedro López Meca. 1 en calle Medusa frente Restaurante Las Redes	Sí. Junto a subida mirador. Pendiente: 10 %	Sí, pero no alcanzan la arena húmeda. Anchura: 1,50 m. En varios accesos de la playa. No se encuentran en la zona de rampa	No	No	No	Sí (3) 2 Aseos modulares adaptados (metal) con puerta sin manivela y resalte de 3 cm en la entrada. 1 Aseo modular adaptado (madera) con zona de transferencia insuficiente y espejo a altura excesiva	Sí (1) 4x6 m <sup>2</sup>	No	No	No	No disponible	--	No	<b>EQUIPADA CON ZONA DE SOMBRA Y ASEOS ADAPTADOS</b>

<sup>10</sup> PCD: Abreviatura de Personas Con Discapacidad.

## RESUMEN INFORMATIVO DE LOS EQUIPAMIENTOS Y SERVICIOS DE ACCESIBILIDAD EN LAS PLAYAS MAZARRÓN (Verano 2021)

PLAYA	PLAZAS DE ESTACIONAMIENTO RESERVADO PARA PCD <sup>11</sup>	RAMPAS ACCESO A LA PLAYA	PASARELAS SOBRE LA ARENA	TRAMOS ENROLLABLES	VESTUARIOS ADAPTADOS	DUCHAS INTERIORES ADAPTADAS	ASEOS ADAPTADOS	ZONAS DE SOMBRA ADAPTADAS	ZONA BAÑO BALIZADA RESERVADA	SILLAS ANFIBIAS	MULETAS ANFIBIAS	MODALIDAD DE AYUDA AL BAÑO	CALENDARIO Y HORARIO DE AYUDA AL BAÑO	ACTIVIDADES ADAPTADAS PCD	VALORACIÓN GENERAL
<b>LAS MORERAS</b> Fecha visita 03/07/2020	1 Avda. del Castellar	No, no es necesaria	No alcanzan la arena húmeda	No	No	No	No	No	No	No	No	No disponible	--	No	<b>NO ACCESIBLE</b>
<b>12. EL CASTELLAR</b> Fecha visita 05/07/2021	Sí (5) 2 en Calle Bitácora 2 en Hotel Playa Grande 1 Avda. del Castellar	No es necesaria	Sí, pero no alcanzan la arena húmeda Anchura: 2,00 m	No	No	No	Si (1) En paseo. Acceso al módulo con carencias (Rampa con pendiente: 13 %). Aseo con barra abatible fija que impide transferencia. Separación entre barras: 73 cm. Sin dimensiones para giro de silla de ruedas (1,72 x 1,94 m) Espejo y pestillo con altura excesiva. Previsión: aseo compartido con Las Moreras (en obras en fecha de visita)	No	No	No	No	No disponible	--	No	<b>EQUIPADA CON ASEO ADAPTADO CON CARENCIAS</b>
<b>13. NARES</b> Fecha visita 05/07/2021	Sí (4) 1 inicio playa en C/ El Collado. 1 Avda. del Castellar. 2 junto acceso principal.	Sí. Pendiente: 10%	Sí, pero no alcanzan la arena húmeda Anchura: 1,50 m (Avda. del Castellar) En C/ El Collado. Anchura: 2,00 m. En inicio de tramo, plano inclinado	No	No	No	Si (2) Aseos modulares con barras muy separadas, (2,20 x 1,90 m). En aseo de C/ Collado falta barra de apoyo abatible	Si (1) 4x6 m <sup>2</sup> En punto accesible de C/ Collado	No	No	No	No disponible	--	No	<b>EQUIPADA CON ZONA DE SOMBRA Y ASEOS ADAPTADOS CON CARENCIAS</b>

<sup>11</sup> PCD: Abreviatura de Personas Con Discapacidad.

## RESUMEN INFORMATIVO DE LOS EQUIPAMIENTOS Y SERVICIOS DE ACCESIBILIDAD EN LAS PLAYAS MAZARRÓN (Verano 2021)

PLAYA	PLAZAS DE ESTACIONAMIENTO RESERVADO PARA PCD <sup>12</sup>	RAMPAS ACCESO A LA PLAYA	PASARELAS SOBRE LA ARENA	TRAMOS ENROLLABLES	VESTUARIOS ADAPTADOS	DUCHAS INTERIORES ADAPTADAS	ASEOS ADAPTADOS	ZONAS DE SOMBRA ADAPTADAS	ZONA BAÑO BALIZADA RESERVADA	SILLAS ANFIBIAS	MULETAS ANFIBIAS	MODALIDAD DE AYUDA AL BAÑO	CALENDARIO Y HORARIO DE AYUDA AL BAÑO	ACTIVIDADES ADAPTADAS PCD	VALORACIÓN GENERAL
<b>JUNTA DE LOS MARES</b> Fecha visita 05/07/2021	Sí (7) 3 Avda. del Castellar. 2 C/ Bolivia 1 C/ Argentina (Falta señalización vertical con el disco de prohibido aparcar). 1 C/ Puerto Rico.	Sí. En C/ Argentina y C/ Puerto Rico no es necesario. En C/ Bolivia, rampas con pendiente: 9% y 7% anchura: 1,60 m y 1,70 m, respectivamente.	Sí. Pasarelas de hormigón pero no alcanzan la arena húmeda. Anchura: 1,50 m.	No	No	No	Si (3) Aseos modulares con barras muy separadas, (2,20 x 1,90 m) En C/ Argentina (conexión de pasarela madera-hormigón con pendiente variable: 19-9-8,6 %). Separación entre barras: 86 cm, espejo a altura excesiva). En C/ Bolivia (rampa de acceso con resalte y pendiente: 11 %, separación entre barras: 82 cm). En C/ Puerto Rico (rampa de acceso con resalte y pendiente: 17 %). Separación entre barras: 91 cm	Sí (1) 6x4 m	No	Sí (1)	No	Préstamo de silla anfibia y por personal específico con servicio de baño asistido con necesidad de acompañante y cita previa online (www.visitamazarron.com/es/reservas/)	Del 01/07 al 31/08 De lunes a domingo de 11:30 h a 19:30 h.	No	<b>PUNTO ACCESIBLE CON BAÑO ASISTIDO CON CARENCIAS</b>
<b>14. BAHÍA</b> Fecha visita 05/07/2021	Sí (3) 1 C/ Concha Candau. 1 C/ Sevilla. 1 C/ Noruega-La Reyna. Hay 1 plaza en las proximidades en playa de La Ermita	Sí Pendiente: 7 %	No	No	No	No	No Hay un aseo próximo pero no es accesible	No	No	No	No	No disponible	--	No	<b>PRACTICABLE SIN EQUIPAMIENTOS</b>

<sup>12</sup> PCD: Abreviatura de Personas Con Discapacidad.

## RESUMEN INFORMATIVO DE LOS EQUIPAMIENTOS Y SERVICIOS DE ACCESIBILIDAD EN LAS PLAYAS MAZARRÓN (Verano 2021)

PLAYA	PLAZAS DE ESTACIONAMIENTO RESERVADO PARA PCD <sup>13</sup>	RAMPAS ACCESO A LA PLAYA	PASARELAS SOBRE LA ARENA	TRAMOS ENROLLABLES	VESTUARIOS ADAPTADOS	DUCHAS INTERIORES ADAPTADAS	ASEOS ADAPTADOS	ZONAS DE SOMBRA ADAPTADAS	ZONA BAÑO BALIZADA RESERVADA	SILLAS ANFIBIAS	MULETAS ANFIBIAS	MODALIDAD DE AYUDA AL BAÑO	CALENDARIO Y HORARIO DE AYUDA AL BAÑO	ACTIVIDADES ADAPTADAS PCD	VALORACIÓN GENERAL
<b>15.</b> <b>LA ISLA</b> Fecha visita 05/07/2021	Sí (4) 2 Avda. Bolnuevo (Alejadas del acceso a la playa). 2 junto acceso (Con carencias en el vado).	Sí (2) Rampa hormigón (pendiente: 9 % y 21 %) Rampa madera (pendiente: 8 %)	Sí. Pasarelas de hormigón pero no alcanzan la arena húmeda Anchura: 1,50 m. Encuentros en tramos de madera con discontinuidades (enlace con aseo modular) y pasarela de hormigón (algunos enlaces entre tramos)	No Se propone delimitar o señalar el acceso al baño desde la pasarela para evitar la ocupación de personas en este punto	No	No	Sí (1) Aseo con resalte en el acceso y barras muy separadas: 87 cm. (2,20 x 1,90 m)	Sí (1) 6x4 m	No	Sí (1)	No	Préstamo de silla anfibia y por personal específico con servicio de baño asistido con necesidad de acompañante y cita previa online (www.visita mazarron.com/es/reservas/)	Del 01/07 al 31/08 De lunes a domingo de 11:30 h a 19:30 h.	No	<b>PUNTO ACCESIBLE CON BAÑO ASISTIDO CON CARENCIAS</b>
<b>16.</b> <b>EL PUERTO</b> Fecha visita 05/07/2021	Sí (4) 2 Paseo de Rihuete. Compartidas con la playa El Rihuete 2 C/ Mayor	Sí Pendiente: 9 %	Sí. Pasarelas de hormigón. Anchura: 1,50 m	No es necesario	No	No	Sí (1) Aseo modular. Rampa de acceso pendiente: 22 % (2,20 x 1,90 m).	Sí (1) 6x4 m	Sí. Específica para personas mayores y/o personas con movilidad reducida. Cuenta con zona de baño adaptada: toldo (pendiente de instalar en fecha de visita), pasamanos de acceso al agua y butacas en el interior del agua	Sí (1)	No	Préstamo de silla anfibia y por personal específico con servicio de baño asistido con necesidad de acompañante y cita previa online (www.visita mazarron.com/es/reservas/)	Del 01/07 al 31/08 De lunes a domingo de 11:30 h a 19:30 h.	No	<b>PUNTO ACCESIBLE CON BAÑO ASISTIDO CON CARENCIAS</b>

<sup>13</sup> PCD: Abreviatura de Personas Con Discapacidad.

## RESUMEN INFORMATIVO DE LOS EQUIPAMIENTOS Y SERVICIOS DE ACCESIBILIDAD EN LAS PLAYAS MAZARRÓN (Verano 2021)

PLAYA	PLAZAS DE ESTACIONAMIENTO RESERVADO PARA PCD <sup>14</sup>	RAMPAS ACCESO A LA PLAYA	PASARELAS SOBRE LA ARENA	TRAMOS ENROLLABLES	VESTUARIOS ADAPTADOS	DUCHAS INTERIORES ADAPTADAS	ASEOS ADAPTADOS	ZONAS DE SOMBRA ADAPTADAS	ZONA BAÑO BALIZADA RESERVADA	SILLAS ANFIBIAS	MULETAS ANFIBIAS	MODALIDAD DE AYUDA AL BAÑO	CALENDARIO Y HORARIO DE AYUDA AL BAÑO	ACTIVIDADES ADAPTADAS PCD	VALORACIÓN GENERAL
<b>17. RIHUETE</b> Fecha visita 05/07/2021	Sí (7) Paseo de Rihuete Falta señalización vertical con el disco de prohibido aparcar. 5 Acceso a la playa (en plaza junto a Restaurante falta señalización vertical con el SIA y el disco de prohibido aparcar) 2 compartidas con playa El Puerto	Sí Pendiente: 9 %	Sí. Pasarelas de hormigón pero no alcanzan la arena húmeda Anchura: 1,50 m.	No	No	No	Sí (2) Aseos modulares con carencias la rampa de acceso mediante rampa. Rampa de acceso pendiente: 14,7 % y 21 %. Barras muy separadas: 86 cm y 77 cm, respectivamente. (2,20 x 1,90 m)	No	No	No	No	No disponible	--	No	<b>EQUIPADA CON ASEOS ADAPTADOS CON CARENCIAS</b>
<b>18. EL ALAMILLO</b> Fecha visita 05/07/2021	Sí (5) 2 en Avda. del Alamillo. 3 en Ctra. a Mazarrón.	No es necesario	Sí. Resalte al inicio del tramo de la pasarela de madera. Anchura: 1,20 m.	No	No	No	Sí (1) Acceso con carencias (Rampa de acceso pendiente: 18 %) Barras muy separadas (2,20 x 1,90 m)	Sí (1) 6x4 m	No	No	No	No disponible	--	No	<b>EQUIPADA CON ZONA DE SOMBRA Y ASEO ADAPTADO CON CARENCIAS</b>
<b>EL MOJÓN</b> Fecha visita 05/07/2021	No	Sí Pendiente: 12,5 %	No	No	No	No	Sí (1) Acceso con carencias (escalón en acceso de 20 cm y no conectado con pasarelas). Lavabo de pie, falta barra fija y no tiene dimensiones para giro de silla de ruedas	No	No	No	No	No disponible	--	No	<b>PRACTICABLE SIN EQUIPAMIENTOS</b>

**INFORMACIÓN AL PÚBLICO DE LA OFICINA DE TURISMO Y TELÉFONO: OFICINA MUNICIPAL DE TURISMO; [TURISMO@MAZARRON.ES](mailto:TURISMO@MAZARRON.ES) – TELÉFONO: 968594426**

<sup>14</sup> PCD: Abreviatura de Personas Con Discapacidad.



Nº PRAP	Playa	Valoración General	Observaciones e incidencias	Posibles Mejoras
<b>MAZARRÓN</b>				
	<b>Percheles</b>	No accesible	Playa natural no accesible. <u>No ha experimentado ninguna mejora respecto 2020.</u>	
11	<b>Bolnuevo</b>	Equipada con zona de sombra y aseos adaptados.	Paseo marítimo equipado en tres puntos con aseos adaptados. Faltan los vados adaptados junto a las plazas y zona de transferencia. Dispone de información sobre normas de seguridad e higiene en puntos de interés. <u>Cambios respecto 2020:</u> Se ha instalado una zona de sombra (4x6 m) junto al aseo frente a las Gredas, se han reparado los lavapiés y sustituido los tramos de pasarela en algunos puntos de acceso a la playa.	<u>Propuestas:</u> Se recomienda prolongar las pasarelas hasta la arena húmeda y eliminar el pequeño resalte de acceso a los aseos modulares adaptados (metal) y dotar la puerta de un mecanismo de apertura accesible. Se propone sustituir la barra de apoyo del inodoro del aseo modular junto a las Gredas (madera) por otra de mayor longitud.
	<b>Las Moreras</b>	Playa no accesible	Playa no accesible. Playa canina situada entre Bolnuevo y Castellar (junto a la zona del camping). El itinerario entre el acceso y la zona de la playa no es accesible. Las pasarelas dispuestas no enlazan ni con la urbanización ni con la arena húmeda. No dispone de equipamientos de accesibilidad. <u>Cambios respecto 2020:</u> Se ha instalado un módulo de aseo compartido con la playa El Castellar junto al paseo (en obras en fecha de visita).	<u>Propuesta:</u> Se recomienda plantear un itinerario accesible e ir dotando a la playa de equipamientos de accesibilidad (aseo, pasarelas, etc.).





Nº PRAP	Playa	Valoración General	Observaciones e incidencias	Posibles Mejoras
<b>MAZARRÓN</b>				
12	<b>El Castellar</b>	Equipada con aseo adaptado con carencias	Playa de naturaleza de grava y arena, accesible hasta las pasarelas y con aseo adaptado con carencias en el Paseo Marítimo y otro compartido con la Playa de Nares. Si se considera conveniente, se podría ir dotando de equipamientos de accesibilidad. Se han intensificado e incrementado los turnos de limpieza y desinfección de los aseos: 4 veces/día. <u>Cambios respecto 2020:</u> Se ha instalado un módulo de aseo compartido con la playa El Castellar junto al paseo (en obras en fecha de visita). Se prevé mejorar de forma progresiva el estado actual de los módulos de aseo a lo largo del verano, para subsanar los accesos a éstos, con un contrato de mantenimiento.	<u>Propuesta:</u> Se recomienda prolongar las pasarelas hasta la arena húmeda. En el momento de la visita se detectan carencias en el aseo del paseo (rampa de acceso de 13 % de pendiente, la barra abatible es fija e impide la transferencia lateral al inodoro y no tiene dimensiones para el giro de la silla de ruedas).
13	<b>Nares</b>	Equipada con zona de sombra y aseos adaptado con carencias.	Playa accesible y con aseo adaptado con carencias en un solar junto a la playa (C/ Collados), compartido con la Playa de Castellar y otro en el acceso principal. Si se considera conveniente, se podría ir dotando de equipamientos de accesibilidad. <u>Cambios respecto 2020:</u> Se ha instalado una zona de sombra (4x6 m) en el acceso por C/ Collados, y se han mejorado y reparado los tramos de pasarela en el acceso a este punto.	<u>Propuesta:</u> Se recomienda prolongar las pasarelas hasta la arena húmeda y cuidar las conexiones de los tramos del itinerario peatonal. Los aseos presentan las barras de apoyo horizontal muy separadas (0,89 m) y falta barra de apoyo abatible en el aseo modular de C/ Collados.



Nº PRAP	Playa	Valoración General	Observaciones e incidencias	Posibles Mejoras
<b>MAZARRÓN</b>				
	<b>Junta de los Mares</b>	Punto accesible con baño asistido con carencias.	Playa accesible y equipada en tres puntos con pasarelas y aseos adaptados con carencias y zona de sombra en un punto. Prestación de silla anfibia por personal de empresa específica (adscrita a empresa adjudicataria de salvamento y socorrismo) con servicio de asistencia al baño (con acompañante). Playa destacada por los servicios y/o elementos. Servicio de asistencia al baño por personal específico con cita previa online: <a href="http://www.visitamazarron.com/es/reservas/">www.visitamazarron.com/es/reservas/</a> . El personal que presta el servicio de asistencia de lunes a domingo, cuenta con protocolos y medidas de prevención, higiene y desinfección por el COVID-19. Dispone de información sobre normas de seguridad e higiene en puntos de interés. <u>Cambios respecto 2020:</u> Se han rebajado las pendientes de los tramos de pasarela de acceso al aseo modular desde la C/ Argentina. Se ha dotado de manivela la puerta del aseo en C/ Puerto Rico.	<u>Propuesta:</u> Se recomienda prolongar las pasarelas hasta la arena húmeda y cuidar las conexiones de los tramos del itinerario peatonal: enlace de las pasarelas con el tramo urbano. Se propone dotar de señalización vertical de la plaza de estacionamiento reservado en C/ Argentina. Se propone delimitar el acceso al baño para impedir la permanencia o estancia de personas en estos puntos.
14	<b>Bahía</b>	Practicable sin equipamientos.	Playa accesible mediante rampa, pero carente de equipamientos de accesibilidad. <u>Cambios respecto 2020:</u> No ha experimentado ningún cambio respecto 2020.	Playa que tiene rampas de conexión con la arena, pero que carece de continuidad mediante pasarelas. No dispone de aseo adaptado.



Nº PRAP	Playa	Valoración General	Observaciones e incidencias	Posibles Mejoras
<b>MAZARRÓN</b>				
15	<b>La Isla</b>	Punto accesible con baño asistido carencias.	<p>Playa accesible equipada con pasarelas, aseo adaptado con carencias, zona de sombra y silla anfibia. Prestación de silla anfibia por personal de empresa específica (adscrita a empresa adjudicataria de salvamento y socorrismo) con servicio de asistencia al baño (con acompañante). Los vados junto a las plazas reservadas presentan dificultades. Playa destacada por los servicios y/o elementos. Servicio de asistencia al baño por personal específico con cita previa online: <a href="http://www.visitamazarron.com/es/reservas/">www.visitamazarron.com/es/reservas/</a>. El personal que presta el servicio de asistencia de lunes a domingo, cuenta con protocolos y medidas de prevención, higiene y desinfección por el COVID-19. Dispone de información sobre normas de seguridad e higiene en puntos de interés.</p> <p><u>Cambios respecto 2020:</u> No ha experimentado ningún cambio respecto 2020.</p>	<p><u>Propuesta:</u> Se recomienda prolongar las pasarelas hasta la arena húmeda y cuidar las conexiones de los tramos del itinerario peatonal (junto al aseo, resaltes). El aseo presenta las barras de apoyo muy separadas. Se propone delimitar el acceso al baño para impedir la permanencia o estancia de personas en estos puntos.</p>



Nº PRAP	Playa	Valoración General	Observaciones e incidencias	Posibles Mejoras
<b>MAZARRÓN</b>				
16	<b>El Puerto</b>	Punto accesible con baño asistido con carencias.	<p>Playa accesible y equipada en un mismo punto con pasarelas, zona de sombra y estancia en la arena. Prestación de silla anfibia por personal de empresa específica (adscrita a empresa adjudicataria de salvamento y socorrismo) con servicio de baño asistido (con acompañante). Aseos modulares adaptados con carencias.</p> <p>En las plazas de aparcamiento reservadas compartidas con la playa El Rihuete se ha incorporado la señalización vertical con el disco de prohibido aparcar.</p> <p>Es necesario mantener los aseos adaptados en perfectas condiciones puesto que presenta carencias en el acceso (rampa de acceso de pendiente 22%).</p> <p>Playa destacada por los servicios y/o elementos. Servicio de asistencia al baño por personal específico con cita previa online: <a href="http://www.visitamazarron.com/es/reservas/">www.visitamazarron.com/es/reservas/</a>. El personal que presta el servicio de asistencia de lunes a domingo, cuenta con protocolos y medidas de prevención, higiene y desinfección por el COVID-19. Dispone de información sobre normas de seguridad e higiene en puntos de interés.</p> <p><u>Cambios respecto 2020:</u> Se ha vuelto a instalar como en años anteriores, la zona de baño adaptado en el interior del mar. Previsión para próximos años de realizar actividades adaptadas a personas con discapacidad y personas mayores en colaboración con los Servicios Sociales del Ayuntamiento.</p>	<p><u>Propuesta:</u> Se propone delimitar el acceso al baño para impedir la permanencia o estancia de personas en estos puntos. Se propone señalar las zonas de transferencia en las plazas de apartamiento reservado compartidas con la playa El Rihuete.</p>



Nº PRAP	Playa	Valoración General	Observaciones e incidencias	Posibles Mejoras
<b>MAZARRÓN</b>				
17	<b>Rihuete</b>	Equipada con aseos adaptados con carencias	Playa accesible y con aseos adaptados con carencias en el Paseo Marítimo. Si se considera conveniente, se podría ir dotando de equipamientos de accesibilidad. Los aseos presentan carencias (rampas de acceso de 14,7 % y 21% de pendiente y barras de apoyo muy separadas). <u>Cambios respecto 2020:</u> Se ha dotado de una plaza de estacionamiento reservado adicional pero falta señalización vertical con el SIA y disco de prohibición de aparcamiento.	<u>Propuesta:</u> Se recomienda prolongar las pasarelas hasta la arena húmeda. Los aseos presentan carencias en el acceso. Se propone señalar las zonas de transferencia en las plazas de apartamiento reservado compartidas.
18	<b>El Alamillo</b>	Equipada con zona de sombra y aseo adaptado con carencias.	Existe un aseo adaptado con carencias y pasarelas. La composición de la playa contiene bolos y gravas además de arena. El aseo presenta carencias (rampa de acceso de 18 % de pendiente y barras de apoyo muy separadas). Señalizar las zonas de transferencia en las plazas de apartamiento reservado ubicadas en la Crta. de Mazarrón <u>Cambios respecto 2020:</u> Se ha instalado una zona de sombra (4x6 m).	La playa carece de paseo marítimo. <u>Propuesta:</u> El itinerario adaptado de pasarelas en la propia playa debería colocarse lo más cercano posible a las plazas de aparcamiento reservadas, prolongarlo hasta la arena húmeda, evitando escalones al inicio y al final y garantizando la continuidad del itinerario peatonal. Dichas pasarelas deben tener al menos 1,80 m. de ancho.



Nº PRAP	Playa	Valoración General	Observaciones e incidencias	Posibles Mejoras
<b>MAZARRÓN</b>				
	<b>El Mojón</b>	Practicable sin equipamientos	Playa natural accesible mediante rampa de pendiente 12,5%. No dispone de aseo como medida preventiva por el COVID-19. <u>Cambios respecto 2020:</u> Se ha vuelto a instalar el módulo de aseo pero no es accesible.	No tiene plazas de aparcamiento reservadas. <u>Propuesta:</u> Se ha de mejorar el aseo cuando se instale (resalte en el acceso, no conectado con pasarelas, carece de barra fija, lavabo de pie y carece de dimensiones para poder realizar el giro de una silla de ruedas). Se recomienda reducir la pendiente de la rampa de acceso y darle continuidad a dicha rampa mediante pasarelas hasta la arena húmeda y que conecten con el aseo.

# 11.\_BOLNUEVO

Mazarrón - 2021



2.1 Aseo



5 Zona de sombra



2.2 Aseo



2.1 Aseo



1.2 Aparcamiento



3 Pasarela



2.3 Aseo



1.1 Aparcamiento



4 Rampa de acceso



2.3 Aseo



1.3 Aparcamiento

# 12.\_EL CASTELLAR


Mazarrón - 2021



2.1 Aparcamiento



2.1 Aparcamiento



4 Pasarela



2.3 Aparcamiento



2.2 Aparcamiento



1



2.1

2.2

2.3

3

4

5

1 Emplazamiento



5 Aseo compartido



3 Aseo



# 13.\_NARES

Mazarrón - 2021



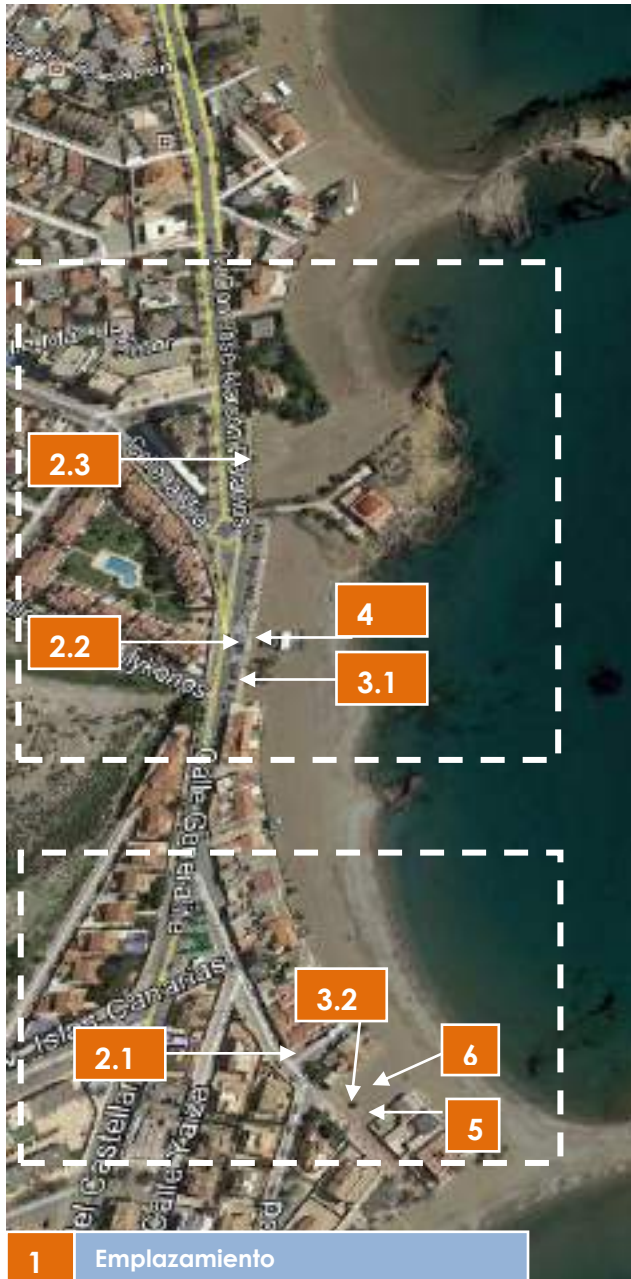
5 Pasarela



3.1 Aseo



2.1 Aparcamiento



1 Emplazamiento



3.1 Aseo



2.2 Aparcamiento



3.2 Aseo



2.3 Aparcamiento



6 Zona de sombra



4 Rampa de acceso

# 15.\_LA ISLA

Mazarrón - 2021



3 Aseo



4 Zona de sombra y Pasarela



3 Aseo



5 Rampa de acceso



2.1 Aparcamiento



1 Emplazamiento



6 Silla anfibia



# 16.\_EL PUERTO

Mazarrón - 2021



2 Aparcamiento



4 Zona de sombra



3 Aseo



6 Zona de baño en el mar



7 Silla anfibia



3 Aseo



1 Emplazamiento



5 Rampa de acceso

# 17.\_RIHUETE

Mazarrón - 2021



2.1 Aparcamiento



2.2 Aparcamiento



2.2 Aparcamiento



3.2 Aseo



3.2 Aseo



3.1 Aseo



4 Rampa de acceso



3.1 Aseo



1 Emplazamiento

# 18.\_EL ALAMILLO

Mazarrón - 2021




3 Aseo



4 Zona de sombra



5 Pasarela



3 Aseo



2.2 Aparcamiento



1 Emplazamiento



### **3. INFORMACIÓN DETALLADA DE ACCESIBILIDAD EN PLAYAS POR MUNICIPIOS**

#### **3.4. CARTAGENA (LITORAL SUR, MAR MEDITERRÁNEO Y MAR MENOR)**

##### **3.4.1. RESUMEN INFORMATIVO DE LOS EQUIPAMIENTOS Y SERVICIOS DE ACCESIBILIDAD**

##### **3.4.2. OBSERVACIONES Y POSIBLES MEJORAS**

##### **3.4.3. FICHAS DE GEOLOCALIZACIÓN**

## RESUMEN INFORMATIVO DE LOS EQUIPAMIENTOS Y SERVICIOS DE ACCESIBILIDAD EN LAS PLAYAS CARTAGENA (Verano 2021)

PLAYA	PLAZAS DE ESTACIONAMIENTO RESERVADO PARA PCD <sup>15</sup>	RAMPAS ACCESO A LA PLAYA	PASARELAS SOBRE LA ARENA	TRAMOS ENROLLABLES	VESTUARIOS ADAPTADOS	DUCHAS INTERIORES ADAPTADAS	ASEOS ADAPTADOS	ZONAS DE SOMBRA ADAPTADAS	ZONA BAÑO BALIZADA RESERVADA	SILLAS ANFIBIAS	MULETAS ANFIBIAS	MODALIDAD DE AYUDA AL BAÑO	CALENDARIO Y HORARIO DE AYUDA AL BAÑO	ACTIVIDADES ADAPTADAS PCD	VALORACIÓN GENERAL
<b>CARTAGENA (LITORAL SUR)</b>															
<b>19. ISLA PLANA</b> Fecha visita 13/07/2021	Sí (1) Acceso a la playa. Falta señalización vertical de plaza reservada con el SIA <sup>16</sup> .	Sí Pendiente: 6 %	Sí. Anchura: 2,00 m. Bordes laterales de la pasarela de madera señalizados y contrastados	Sí. Anchura: 2,00 m. No está fijada al tramo de pasarela de madera.	Sí (1) Módulo que sirve de almacén para las ayudas técnicas y el equipamiento accesible. Acceso: 1,07 m. (2,23 x 2,08 m)	No	Sí (2) Cabina de aseo químico. Uso exclusivo por PCD. (2,10 x 1,65 m). Distancia acceso-WC: 1,54 m. Zona de transferencia lateral: 90 cm. Acceso: 86 cm. Aseo modular en paseo. (cerrado y sin entroncar a la red de saneamiento en fecha de visita). (2,17 x 2,03 m)	Sí (2) Pérgola y módulo de madera cubierto (2,20 x 2,23 m). Altura banco: 45 cm. Falta señalización SIA	No	Sí (1)	Sí (2 pares)	Préstamo de silla y muletas anfibus por personal de vigilancia y salvamento con necesidad de acompañante para ayudar al baño	Del 29/06 al 30/08. De 11:00 h a 20:00 h.	No	<b>PUNTO ACCESIBLE CON CARENCIAS</b>
<b>20. SAN GINÉS</b> Fecha visita 13/07/2021	Sí (2) Alejadas del punto accesible	No es necesaria	Sí Anchura: 2,00 m. Bordes laterales de la pasarela de madera señalizados y contrastados	Sí. Anchura: 2,00 m. Existen resaltes y discontinuidades entre módulos de pasarela. No está fijada al tramo de pasarela de madera.	No. Existe un módulo de madera no accesible y resalte de 13 cm. Dimensiones: 1,33 x 1,33 m	Sí (1) Dispone de asiento y mecanismo de accionamiento a una altura adecuada	Sí (1) Aseo modular. Uso exclusivo por PCD. Próximo al acceso a la playa. (1,90x1,90 m) Excesiva separación entre barras: 0,92 m. La llave se encuentra en el puesto de vigilancia	Sí (1)	No	Sí (2)	Sí (2 pares)	Préstamo de silla y muletas anfibus por personal específico con servicio de baño asistido con necesidad de acompañante	Lunes, miércoles, viernes, sábado y domingo. Del 16/07 al 31/08. De 11:30 h a 19:00 h.	No	<b>PUNTO ACCESIBLE CON BAÑO ASISTIDO CON CARENCIAS</b>

<sup>15</sup> PCD: Abreviatura de Personas Con Discapacidad.

<sup>16</sup>SIA: Símbolo Internacional de Accesibilidad.

## RESUMEN INFORMATIVO DE LOS EQUIPAMIENTOS Y SERVICIOS DE ACCESIBILIDAD EN LAS PLAYAS CARTAGENA (Verano 2021)

PLAYA	PLAZAS DE ESTACIONAMIENTO RESERVADO PARA PCD <sup>17</sup>	RAMPAS ACCESO A LA PLAYA	PASARELAS SOBRE LA ARENA	TRAMOS ENROLLABLES	VESTUARIOS ADAPTADOS	DUCHAS INTERIORES ADAPTADAS	ASEOS ADAPTADOS	ZONAS DE SOMBRA ADAPTADAS	ZONA BAÑO BALIZADA RESERVADA	SILLAS ANFIBIAS	MULETAS ANFIBIAS	MODALIDAD DE AYUDA AL BAÑO	CALENDARIO Y HORARIO DE AYUDA AL BAÑO	ACTIVIDADES ADAPTADAS PCD	VALORACIÓN GENERAL
<b>CARTAGENA (LITORAL SUR)</b>															
<b>LA AZOHÍA (La Chapineta)</b> Fecha visita 13/07/2021	Sí (1). Falta señalización vertical de prohibido aparcar y de plaza reservada con el SIA.	Sí Pendiente: 9,3-10 %. Anchura: 1,56 m	Sí. Anchura: 2,00 m. Bordes laterales de la pasarela de madera señalizados y contrastados	No	No	No	Sí (1) Cabina de aseo químico. Uso exclusivo por PCD. (2,10 x 1,65 m). Distancia acceso-WC: 1,54 m. Zona de transferencia lateral: 90 cm. Acceso: 86 cm	Sí (1) 3x3 m	No	Si (1)	Si (1 par)	Préstamo de silla anfibia por personal de vigilancia y salvamento con necesidad de acompañante para ayudar al baño	Del 01/07 al 31/08. De 11:00 h a 20:00 h	No	<b>PUNTO ACCESIBLE CON CARENCIAS</b>
<b>21. LA AZOHÍA (El Cuartel)</b> Fecha visita 13/07/2021	Sí (1)	No es necesaria	Sí, pero no alcanzan la arena húmeda. Anchura: 1,50 m	Si. Anchura: 2,00 m. Existen resaltes y discontinuidades entre módulos de pasarela. No está fijada al tramo de pasarela de madera.	No	No	Sí (1) Acceso mediante pasarela desde el paseo marítimo. No conectada a la pasarela de acceso a la playa. Dimensiones: 1,90 x 1,90 m. Excesiva separación entre barras: 0,85 m	Sí (1) 3x3 m	No	Si (1)	No	Préstamo de silla anfibia por personal de vigilancia y salvamento con necesidad de acompañante para ayudar al baño	Del 01/07 al 31/08. De 11:00 h a 20:00 h	No	<b>PUNTO ACCESIBLE CON CARENCIAS</b>

<sup>17</sup> PCD: Abreviatura de Personas Con Discapacidad.



## RESUMEN INFORMATIVO DE LOS EQUIPAMIENTOS Y SERVICIOS DE ACCESIBILIDAD EN LAS PLAYAS CARTAGENA (Verano 2021)

PLAYA	PLAZAS DE ESTACIONAMIENTO RESERVADO PARA PCD <sup>18</sup>	RAMPAS ACCESO A LA PLAYA	PASARELAS SOBRE LA ARENA	TRAMOS ENROLLABLES	VESTUARIOS ADAPTADOS	DUCHAS INTERIORES ADAPTADAS	ASEOS ADAPTADOS	ZONAS DE SOMBRA ADAPTADAS	ZONA BAÑO BALIZADA RESERVADA	SILLAS ANFIBIAS	MULETAS ANFIBIAS	MODALIDAD DE AYUDA AL BAÑO	CALENDARIO Y HORARIO DE AYUDA AL BAÑO	ACTIVIDADES ADAPTADAS PCD	VALORACIÓN GENERAL
<b>CARTAGENA (LITORAL SUR)</b>															
<b>22. CALA CORTINA</b> Fecha visita 16/06/2021	Si (2) Falta señalización vertical con el disco de prohibido aparcar	Sí. Rampa que enlaza con la pasarela fija de madera con excesiva pendiente: 17,5%	Sí, pero no alcanzan la arena húmeda. Anchura: 2,00 m. Resalte en encuentro con la arena: 15 cm. Pendiente media: 10%	No	Si (1) Módulo que sirve de almacén para las ayudas técnicas y el equipamiento accesible. Acceso: 1,07 m. (2,23 x 2,08 m). Falta señalización SIA	No	Si (1) Aseo modular. Acceso: 1,07 m. (2,17 x 2,03 m)	Si (1) Módulo de madera cubierto (2,20 x 2,23 m). Altura banco: 45 cm. Falta señalización SIA	No	Si (1)	No	Préstamo de silla anfibia por personal de vigilancia y salvamento con necesidad de acompañante para ayudar al baño	Del 01/06 al 30/09. De 11:00 h a 19:00 h	No	<b>PUNTO ACCESIBLE CON CARENCIAS</b>

<sup>18</sup> PCD: Abreviatura de Personas Con Discapacidad.

## RESUMEN INFORMATIVO DE LOS EQUIPAMIENTOS Y SERVICIOS DE ACCESIBILIDAD EN LAS PLAYAS CARTAGENA (Verano 2021)

PLAYA	PLAZAS DE ESTACIONAMIENTO RESERVADO PARA PCD <sup>19</sup>	RAMPAS ACCESO A LA PLAYA	PASARELAS SOBRE LA ARENA	TRAMOS ENROLLABLES	VESTUARIOS ADAPTADOS	DUCHAS INTERIORES ADAPTADAS	ASEOS ADAPTADOS	ZONAS DE SOMBRA ADAPTADAS	ZONA BAÑO BALIZADA RESERVADA	SILLAS ANFIBIAS	MULETAS ANFIBIAS	MODALIDAD DE AYUDA AL BAÑO	CALENDARIO Y HORARIO DE AYUDA AL BAÑO	ACTIVIDADES ADAPTADAS PCD	VALORACIÓN GENERAL
<b>CARTAGENA (MAR MEDITERRÁNEO)</b>															
<b>25. CALBLANQUE</b> Fecha visita 11/07/2019	No	No	No	No	No	No	No	No	No	No	No	No disponible	--	No	<b>NO ACCESIBLE</b>
<b>26. LEVANTE (Cabo de Palos)</b> Fecha visita 12/07/2021	Sí (3) 2 Junto acceso a la playa. 1 Subida al Faro Falta señalización vertical de plaza reservada con el SIA <sup>20</sup> .	No es necesaria	Sí, pero no alcanzan la arena húmeda Anchura: 2,00 m. Bordes laterales de la pasarela de madera señalizados y contrastados	No	Sí (1) Módulo que sirve de almacén para las ayudas técnicas y el equipamiento accesible. Acceso: 1,07 m. (2,23 x 2,08 m). Falta señalización SIA	No	Sí (1) Aseo modular. Acceso: 1,07 m. (2,17 x 2,03 m)	Sí (1) Módulo de madera cubierto (2,20 x 2,23 m). Altura banco: 45 cm. Previsión: zona de sombra tipo pérgola	No	Sí (1)	Sí (2 pares)	Préstamo de silla y muletas anfibus por personal de vigilancia y salvamento con necesidad de acompañante para ayudar al baño	Del 15/06 al 15/09. De 11:00 h a 19:00 h	No	<b>PUNTO ACCESIBLE CON CARENCIAS</b>

<sup>19</sup> PCD: Abreviatura de Personas Con Discapacidad.

<sup>20</sup>SIA: Símbolo Internacional de Accesibilidad.

## RESUMEN INFORMATIVO DE LOS EQUIPAMIENTOS Y SERVICIOS DE ACCESIBILIDAD EN LAS PLAYAS CARTAGENA (Verano 2021)

PLAYA	PLAZAS DE ESTACIONAMIENTO RESERVADO PARA PCD <sup>21</sup>	RAMPAS ACCESO A LA PLAYA	PASARELAS SOBRE LA ARENA	TRAMOS ENROLLABLES	VESTUARIOS ADAPTADOS	DUCHAS INTERIORES ADAPTADAS	ASEOS ADAPTADOS	ZONAS DE SOMBRA ADAPTADAS	ZONA BAÑO BALIZADA RESERVADA	SILLAS ANFIBIAS	MULETAS ANFIBIAS	MODALIDAD DE AYUDA AL BAÑO	CALENDARIO Y HORARIO DE AYUDA AL BAÑO	ACTIVIDADES ADAPTADAS PCD	VALORACIÓN GENERAL
<b>CARTAGENA (MAR MEDITERRÁNEO)</b>															
<b>27. ENTREMARES (Barco Perdido)</b> Fecha visita 12/07/2021	Sí (2)	No es necesaria	Sí, pero no alcanzan la arena húmeda. Anchura: 2,00 m Resalte en el final del tramo. Bordes laterales de la pasarela de madera señalizados y contrastados	No	Sí (1) Módulo que sirve de almacén para las ayudas técnicas y el equipamiento accesible. Acceso: 1,07 m. (2,23 x 2,08 m). Falta señalización SIA	No	Sí (1) Aseo modular. Acceso: 1,07 m. (2,17 x 2,03 m)	Sí (1) Módulo de madera cubierto (2,20 x 2,23 m). Altura banco: 45 cm	No	Sí (1)	Sí (1 par)	No disponible	Del 01/06 al 30/09. De 11:00 h a 19:00 h	No	<b>PUNTO ACCESIBLE CON CARENCIAS</b>
<b>28. LAS SIRENAS</b> Fecha visita 16/07/2021	No	Sí. Pendiente: 8 %	Sí, pero no alcanzan la arena húmeda. Anchura: 1,50 m. Resalte en el final del tramo	No	No	No	No	No	No	No	No	No disponible	--	No	<b>PRACTICABLE SIN EQUIPAMIENTOS</b>
<b>29. GALÚA (Costa Manga)</b> Fecha visita 12/07/2021	Sí (2) en acceso a Costa Manga Falta señalización vertical de plaza reservada con el SIA <sup>22</sup>	Sí, pendiente: 7 %	Sí, pero no alcanzan la arena húmeda. Anchura: 1,50 m. Resalte en el final del tramo	No	Sí (1) Módulo que sirve de almacén para las ayudas técnicas y el equipamiento accesible. Resalte acceso: 20 cm. Rampa móvil en el interior de módulo	No	Sí (1) Cabina de aseo químico. Sin lavabo. Uso exclusivo por PCD. (2,10 x 1,65 m). Puerta de acceso abatible sobre el itinerario peatonal de la pasarela	Sí (1)	No	Sí (1)	No	No disponible	Del 01/06 al 12/10. De 11:00 h a 19:00 h	No	<b>PUNTO ACCESIBLE CON CARENCIAS</b>

<sup>21</sup> PCD: Abreviatura de Personas Con Discapacidad.

<sup>22</sup>SIA: Símbolo Internacional de Accesibilidad.

## RESUMEN INFORMATIVO DE LOS EQUIPAMIENTOS Y SERVICIOS DE ACCESIBILIDAD EN LAS PLAYAS CARTAGENA (Verano 2021)

PLAYA	PLAZAS DE ESTACIONAMIENTO RESERVADO PARA PCD <sup>23</sup>	RAMPAS ACCESO A LA PLAYA	PASARELAS SOBRE LA ARENA	TRAMOS ENROLLABLES	VESTUARIOS ADAPTADOS	DUCHAS INTERIORES ADAPTADAS	ASEOS ADAPTADOS	ZONAS DE SOMBRA ADAPTADAS	ZONA BAÑO BALIZADA RESERVADA	SILLAS ANFIBIAS	MULETAS ANFIBIAS	MODALIDAD DE AYUDA AL BAÑO	CALENDARIO Y HORARIO DE AYUDA AL BAÑO	ACTIVIDADES ADAPTADAS PCD	VALORACIÓN GENERAL
<b>CARTAGENA (MAR MENOR)</b>															
<b>34. CALA DEL PINO</b> Fecha visita 12/07/2021	Sí (2) Falta señalización vertical con el disco de prohibido aparcar	Sí pendiente: 11 %	Sí, pero no alcanzan la arena húmeda. Anchura: 1,50 m. Bordes laterales de la pasarela de madera señalizados y contrastados	No	No	No	No	No	No	No	No	No disponible	Del 13/06 al 13/09. De 11:00 h a 19:00 h	No	<b>PRACTICABLE SIN EQUIPAMIENTOS</b>
<b>CAVANNA</b> Fecha visita 12/07/2021	Sí (2) Falta señalización vertical de plaza reservada con el SIA <sup>24</sup>	No es necesaria	Sí. Anchura: 1,50 m. Resalte en la conexión con la arena húmeda	No es necesario	Sí (1) Módulo que sirve de almacén para las ayudas técnicas y el equipamiento accesible. Resalte acceso: 6 cm con rampa móvil de pendiente: 12%. (2,23 x 3,50 m)	No	Sí (1) Cabina de aseo químico. Sin lavabo. Uso exclusivo por PCD. (2,10 x 1,65 m). Zona de transferencia: 90 cm. Distancia entre barras: 80 cm. Distancia acceso-WC: 1,54 m. Acceso: 86 cm	Sí (1)	No	Sí (1)	No	No disponible	Del 13/06 al 13/09. De 11:00 h a 19:00 h	No	<b>PUNTO ACCESIBLE CON CARENCIAS</b>
<b>LA GOLA</b> Fecha visita 12/07/2021	Sí (2) Falta señalización vertical con el disco de prohibido aparcar en 1 plaza y de plaza reservada con el SIA <sup>25</sup> en ambas plazas	No es necesaria	Sí. Anchura: 2,00 m. Resalte en el inicio: 3 cm y final del tramo	No es necesario	Sí (1) Módulo que sirve de almacén para las ayudas técnicas y el equipamiento accesible. Resalte acceso: 17 cm	No	Sí (1) Cabina de aseo químico. Sin lavabo. Uso exclusivo por PCD. Puerta de acceso abatible sobre el itinerario peatonal de la pasarela	Sí (1)	No	Sí (1)	No	No disponible	Del 29/06 al 30/08. De 11:00 h a 20:00 h	No	<b>PUNTO ACCESIBLE CON CARENCIAS</b>

<sup>23</sup> PCD: Abreviatura de Personas Con Discapacidad.

<sup>24</sup>SIA: Símbolo Internacional de Accesibilidad.

<sup>25</sup>SIA: Símbolo Internacional de Accesibilidad.

## RESUMEN INFORMATIVO DE LOS EQUIPAMIENTOS Y SERVICIOS DE ACCESIBILIDAD EN LAS PLAYAS CARTAGENA (Verano 2021)

PLAYA	PLAZAS DE ESTACIONAMIENTO RESERVADO PARA PCD <sup>26</sup>	RAMPAS ACCESO A LA PLAYA	PASARELAS SOBRE LA ARENA	TRAMOS ENROLLABLES	VESTUARIOS ADAPTADOS	DUCHAS INTERIORES ADAPTADAS	ASEOS ADAPTADOS	ZONAS DE SOMBRA ADAPTADAS	ZONA BAÑO BALIZADA RESERVADA	SILLAS ANFIBIAS	MULETAS ANFIBIAS	MODALIDAD DE AYUDA AL BAÑO	CALENDARIO Y HORARIO DE AYUDA AL BAÑO	ACTIVIDADES ADAPTADAS PCD	VALORACIÓN GENERAL
<b>CARTAGENA (MAR MENOR)</b>															
<b>PUERTO BELLO</b> Fecha visita 12/07/2021	Sí (2) Falta señalización vertical de plaza reservada con el SIA <sup>27</sup>	No es necesaria	Sí, pero no alcanzan la arena húmeda. Anchura: 2,00 m	No	Sí (1) Módulo que sirve de almacén para las ayudas técnicas y el equipamiento accesible. (3,26 x 3,86 m). Acceso: 1,06 m	No	Si (1) Aseo químico modular. Falta señalización SIA. Lavabo de pie, no funciona. (1,90 x 2,20 m). Zona transferencia: 1,0 m. Separación entre barras: 70 cm. Distancia acceso-WC: 1,63 m. Acceso: 92 cm. Resalte en interior: 2 cm.	Sí (1)	No	Si (2)	Si (2 pares)	Préstamo de silla y muletas anfibus por personal específico con servicio de baño asistido con necesidad de acompañante	Lunes, miércoles, viernes, sábado y domingo. Del 16/07 al 31/08. De 11:30 h a 19:00 h.	No	<b>PUNTO ACCESIBLE CON BAÑO ASISTIDO</b>
<b>PLAYA PARAÍSO</b> Fecha visita 16/07/2021	Sí (2) Falta señalización vertical con el disco de prohibido aparcar y de plaza reservada con el SIA <sup>28</sup> en una de ellas	No es necesaria	Sí. Anchura: 2,00 m Bordes laterales contrastados cromáticamente	Sí. Anchura: 1,50 m. No alcanzan la arena húmeda	Sí (1) Pero sin dimensiones para giro de silla de ruedas. Falta señalización con el SIA <sup>29</sup> y rótulo de "Vestuario de uso exclusivo para personas con discapacidad"	No	No	Sí (1)	No	No	No	No disponible	--	No	<b>EQUIPADA CON ZONA DE SOMBRA</b>

<sup>26</sup> PCD: Abreviatura de Personas Con Discapacidad.

<sup>27</sup>SIA: Símbolo Internacional de Accesibilidad.

<sup>28</sup>SIA: Símbolo Internacional de Accesibilidad.

<sup>29</sup>SIA: Símbolo Internacional de Accesibilidad.

## RESUMEN INFORMATIVO DE LOS EQUIPAMIENTOS Y SERVICIOS DE ACCESIBILIDAD EN LAS PLAYAS CARTAGENA (Verano 2021)

PLAYA	PLAZAS DE ESTACIONAMIENTO RESERVADO PARA PCD <sup>30</sup>	RAMPAS ACCESO A LA PLAYA	PASARELAS SOBRE LA ARENA	TRAMOS ENROLLABLES	VESTUARIOS ADAPTADOS	DUCHAS INTERIORES ADAPTADAS	ASEOS ADAPTADOS	ZONAS DE SOMBRA ADAPTADAS	ZONA BAÑO BALIZADA RESERVADA	SILLAS ANFIBIAS	MULETAS ANFIBIAS	MODALIDAD DE AYUDA AL BAÑO	CALENDARIO Y HORARIO DE AYUDA AL BAÑO	ACTIVIDADES ADAPTADAS PCD	VALORACIÓN GENERAL
<b>CARTAGENA (MAR MENOR)</b>															
<b>35. PLAYA HONDA</b> Fecha visita 12/07/2021	Sí (4) 2 en acceso a la playa. 2 en acceso donde se ubican aseos modulares. Falta señalización vertical de plaza reservada con el SIA <sup>31</sup> en el acceso a playa y falta señalización vertical de prohibido aparcar en las que acceden al paseo	Sí. Rampa en paseo con pendiente: 6 %. Rampa de acceso a la playa con pendiente: 5 % - 8 %	Sí. Anchura: 2,00 m	No	Si (1) Módulo que sirve de almacén para las ayudas técnicas y el equipamiento accesible. Falta señalización SIA. Acceso con carencias	No	Sí (2) 1 Aseo modular en paseo (públicos) y otro junto acceso playa. Falta señalización SIA. Pendientes de rampas de acceso: 10-12%. Acceso con carencias	Sí (1)	No	No	No	Préstamo de silla y muletas anfibus por personal específico con servicio de baño asistido con necesidad de acompañante	Lunes, miércoles, viernes, sábado y domingo. Del 16/07 al 31/08. De 11:30 h a 19:00 h.	No	<b>PUNTO ACCESIBLE CON BAÑO ASISTIDO CON CARENCIAS</b>
<b>36. LOMAS DEL CASTILICO</b> Fecha visita 16/07/2021	No	Sí. Pendiente: 10 %	Sí, pero no alcanzan la arena húmeda Anchura: 2,00 m. Escalón al final del tramo.	No	No	No	Sí (1) Con carencias sin dimensiones para transferencia lateral ni para giro de silla de ruedas. Lo que debería ser una barra abatible se encuentra fijada al suelo. La rampa de acceso al aseo tiene una pendiente del 20 %.	No	No	No	No	No disponible	--	No	<b>PRACTICABLE SIN EQUIPAMIENTOS</b>

<sup>30</sup> PCD: Abreviatura de Personas Con Discapacidad.

<sup>31</sup> SIA: Símbolo Internacional de Accesibilidad.

## RESUMEN INFORMATIVO DE LOS EQUIPAMIENTOS Y SERVICIOS DE ACCESIBILIDAD EN LAS PLAYAS CARTAGENA (Verano 2021)

PLAYA	PLAZAS DE ESTACIONAMIENTO RESERVADO PARA PCD <sup>32</sup>	RAMPAS ACCESO A LA PLAYA	PASARELAS SOBRE LA ARENA	TRAMOS ENROLLABLES	VESTUARIOS ADAPTADOS	DUCHAS INTERIORES ADAPTADAS	ASEOS ADAPTADOS	ZONAS DE SOMBRA ADAPTADAS	ZONA BAÑO BALIZADA RESERVADA	SILLAS ANFIBIAS	MULETAS ANFIBIAS	MODALIDAD DE AYUDA AL BAÑO	CALENDARIO Y HORARIO DE AYUDA AL BAÑO	ACTIVIDADES ADAPTADAS PCD	VALORACIÓN GENERAL
<b>CARTAGENA (MAR MENOR)</b>															
<b>37. MAR DE CRISTAL</b> Fecha visita 16/07/2021	Sí (2) Falta señalización vertical con el disco de prohibido aparcar en una de las plazas y señalización de plaza reservada con el SIA <sup>33</sup> en la otra	No es necesaria	Sí. Anchura: 2,00 m	No	Sí (1) Se encuentra disponible en horario del puesto de socorro. Módulo que sirve de almacén para las ayudas técnicas y el equipamiento accesible.	Sí. En aseo modular.	Sí (2). Se encuentran disponibles en horario del puesto de socorro. 1 Aseo modular junto a vestuario adaptado. Barras de inodoro muy separadas (81 cm). 1 Aseo modular en paseo con carencias en el acceso (rampa con pendiente 15%). Falta señalización con el SIA <sup>34</sup>	Sí (1) Falta señalización con el SIA: "Uso exclusivo personas con discapacidad"	No	Sí (1)	No	Préstamo de silla anfibia por personal de vigilancia y salvamento con necesidad de acompañante para ayudar al baño. Muy alejado del Puesto de Vigilancia	Del 15/06 al 15/09. De 11:00 h a 20:00 h	No	<b>PUNTO ACCESIBLE CON CARENCIAS</b>

<sup>32</sup> PCD: Abreviatura de Personas Con Discapacidad.

<sup>33</sup>SIA: Símbolo Internacional de Accesibilidad.

<sup>34</sup>SIA: Símbolo Internacional de Accesibilidad.

## RESUMEN INFORMATIVO DE LOS EQUIPAMIENTOS Y SERVICIOS DE ACCESIBILIDAD EN LAS PLAYAS CARTAGENA (Verano 2021)

PLAYA	PLAZAS DE ESTACIONAMIENTO RESERVADO PARA PCD <sup>35</sup>	RAMPAS ACCESO A LA PLAYA	PASARELAS SOBRE LA ARENA	TRAMOS ENROLLABLES	VESTUARIOS ADAPTADOS	DUCHAS INTERIORES ADAPTADAS	ASEOS ADAPTADOS	ZONAS DE SOMBRA ADAPTADAS	ZONA BAÑO BALIZADA RESERVADA	SILLAS ANFIBIAS	MULETAS ANFIBIAS	MODALIDAD DE AYUDA AL BAÑO	CALENDARIO Y HORARIO DE AYUDA AL BAÑO	ACTIVIDADES ADAPTADAS PCD	VALORACIÓN GENERAL
<b>CARTAGENA (MAR MENOR)</b>															
<b>38. ISLAS MENORES (Levante)</b> Fecha visita 16/07/2021	Sí (2) Falta señalización vertical de plaza reservada con el SIA <sup>36</sup> Vado peatonal no rebajado con la calzada y con bolardos (desde las plazas de estacionamiento hasta el paseo marítimo)	Sí. Pendiente: 13 %	Sí. Anchura: 2,00 m. Resalte al final del tramo.	No	Sí (1). Módulo que sirve de almacén para las ayudas técnicas y el equipamiento accesible	No	Sí (1). Se encuentra disponible en horario del puesto de socorro. Aseo modular químico. Lavabo con pedestal y accionamiento mediante pie. Alternativa: dispensador de gel hidroalcohólico.	No	No	Sí (1)	No	Préstamo de silla anfibia por personal de vigilancia y salvamento con necesidad de acompañante para ayudar al baño. Muy alejado del Puesto de Vigilancia	Del 01/07 al 31/08. De 11:00 h a 20:00 h	No	<b>EQUIPADA CON SILLA ANFIBIA Y ASEO ADAPTADO CON CARENCIAS</b>
<b>39. LOS NIETOS (El Arenal)</b> Fecha visita 16/07/2021	Sí (2) Falta señalización vertical de plaza reservada con el SIA <sup>37</sup>	No es necesaria	Sí. Anchura: 2,00 m.	Sí	Sí (1). Módulo que sirve de almacén para las ayudas técnicas y el equipamiento accesible	No	Sí (1). Se encuentra disponible en horario del puesto de socorro. Aseo modular químico. Lavabo con pedestal y accionamiento mediante pie. Alternativa: dispensador de gel hidroalcohólico.	Sí (1) Falta señalización con el SIA: "Uso exclusivo personas con discapacidad"	No	Sí (1)	No	Préstamo de silla anfibia por personal de vigilancia y salvamento con necesidad de acompañante para ayudar al baño.	Del 01/07 al 31/08. De 11:00 h a 20:00 h	No	<b>PUNTO ACCESIBLE CON CARENCIAS</b>
<b>40. LOS URRUTIAS</b> Fecha visita 16/07/2021	Sí (1) Alejada del acceso a la playa Falta señalización vertical de plaza reservada con el SIA <sup>38</sup>	No es necesaria	Sí, pero no alcanzan la arena húmeda Anchura: 2,00 m. Resalte al final del tramo.	No	Sí (1). Módulo que sirve de almacén para las ayudas técnicas y el equipamiento accesible. Dispone de grúa.	No	Sí (1). Se encuentra disponible en horario del puesto de socorro. Aseo modular.	No	No	Sí (1)	No	Préstamo de silla anfibia por personal de vigilancia y salvamento con necesidad de acompañante para ayudar al baño.	Del 01/07 al 31/08. De 11:00 h a 20:00 h	No	<b>EQUIPADA CON SILLA ANFIBIA Y ASEO ADAPTADO</b>

<sup>35</sup> PCD: Abreviatura de Personas Con Discapacidad.  
<sup>36</sup>SIA: Símbolo Internacional de Accesibilidad.  
<sup>37</sup>SIA: Símbolo Internacional de Accesibilidad.  
<sup>38</sup>SIA: Símbolo Internacional de Accesibilidad.



## RESUMEN INFORMATIVO DE LOS EQUIPAMIENTOS Y SERVICIOS DE ACCESIBILIDAD EN LAS PLAYAS CARTAGENA (Verano 2021)

PLAYA	PLAZAS DE ESTACIONAMIENTO RESERVADO PARA PCD <sup>39</sup>	RAMPAS ACCESO A LA PLAYA	PASARELAS SOBRE LA ARENA	TRAMOS ENROLLABLES	VESTUARIOS ADAPTADOS	DUCHAS INTERIORES ADAPTADAS	ASEOS ADAPTADOS	ZONAS DE SOMBRA ADAPTADAS	ZONA BAÑO BALIZADA RESERVADA	SILLAS ANFIBIAS	MULETAS ANFIBIAS	MODALIDAD DE AYUDA AL BAÑO	CALENDARIO Y HORARIO DE AYUDA AL BAÑO	ACTIVIDADES ADAPTADAS PCD	VALORACIÓN GENERAL
<b>CARTAGENA (MAR MENOR)</b>															
<b>PUNTA BRAVA</b> Fecha visita 16/07/2021	Sí (1) Falta señalización vertical de plaza reservada con el SIA <sup>40</sup> . El disco de prohibido aparcar debe ir acompañado del texto "Excepto personas con discapacidad"	Sí. Rampa de acceso a la playa desde el paseo marítimo: Pendiente: 9 %. Anchura: 1,65 m	Sí. Anchura: 2,00 m. Resalte en el final del tramo	No	No	No	No	No	No	No	No	No disponible	--	No	<b>PRACTICABLE SIN EQUIPAMIENTOS</b>

**INFORMACIÓN AL PÚBLICO DE LA OFICINA DE TURISMO Y TELÉFONO: (LA MANGA DEL MAR MENOR Y CABO DE PALOS): [LAMANGA@MARMENOR.ES](mailto:LAMANGA@MARMENOR.ES). TELÉFONO - 968 14 61 36.**

<sup>39</sup> PCD: Abreviatura de Personas Con Discapacidad.

<sup>40</sup>SIA: Símbolo Internacional de Accesibilidad.



Nº PRAP	Playa	Valoración General	Observaciones e incidencias	Posibles Mejoras
<b>CARTAGENA (LITORAL SUR)</b>				
19	<b>Isla Plana</b>	Punto accesible con carencias.	Playa equipada con aseo adaptado con carencias de uso exclusivo para personas con discapacidad. Existe una Residencia Vacacional de Personas con Discapacidad en las inmediaciones. <u>Cambios respecto 2020:</u> Dispone de silla anfibia, muletas anfibias, 2 zonas de sombra (tipo pérgola y cubierta), 2 aseos (modular y cabina aseo químico) y módulo de vestuario. Los nuevos aseos modulares están adaptados para personas ostomizadas. Se han señalado y contrastado los bordes laterales de la pasarela de madera.	Falta la señalización vertical con el SIA en la plaza reservada. <u>Propuesta:</u> cuidar la conexión de la rampa fija con la pasarela de madera para evitar que dicho encuentro se resuelva en pendiente, así como el enlace del tramo enrollable con la pasarela de madera.
20	<b>San Ginés</b>	Punto accesible con baño asistido con carencias.	Playa con punto accesible con baño asistido con carencias. Prestación de silla anfibia por personal específico con servicio de baño asistido (con acompañante). Lunes, miércoles, viernes, sábado y domingo. Del 16/07 al 31/08. De 11:30 h a 19:00 h. <u>Cambios respecto 2020:</u> Dispone de 2 sillas anfibias, muletas anfibias, zona de sombra, aseo modular (entroncado a la red de saneamiento) y módulo de vestuario (con dimensiones reducidas y resalte en el acceso de 13 cm). Se han señalado y contrastado los bordes laterales de la pasarela de madera. Se han instalado tramos de pasarelas de madera de anchura: 2,00 m.	Las plazas reservadas están muy alejadas del punto accesible. El aseo posee tiene las barras muy separadas. <u>Propuesta:</u> Mejorar la fijación del tramo enrollable a la pasarela. Se propone señalar plazas de estacionamiento más cercanas a la zona del punto accesible.



Nº PRAP	Playa	Valoración General	Observaciones e incidencias	Posibles Mejoras
<b>CARTAGENA (LITORAL SUR)</b>				
	<b>La Azohía (La Chapineta)</b>	Punto accesible con carencias.	Playa equipada con zona de sombra, aseo adaptado con carencias y silla anfibia. <u>Cambios respecto 2020:</u> Dispone de silla anfibia como en años anteriores.	<u>Propuesta:</u> Disponer de pasarela de tramo enrollable. Falta la señalización vertical con de prohibido aparcar y de plaza reservada con el SIA.
21	<b>La Azohía (El Cuartel)</b>	Punto accesible con carencias.	Playa equipada con aseo adaptado con carencias con acceso desde el paseo marítimo y silla anfibia. <u>Cambios respecto 2020:</u> Dispone de silla anfibia como en años anteriores y de tramo de pasarela enrollable, mejorar la fijación.	<u>Propuesta:</u> se propone conectar el acceso al aseo modular a la pasarela fija de acceso a la playa. Las barras del aseo están muy separadas. Se propone mejorar el acceso al baño desde la pasarela.
22	<b>Cala Cortina</b>	Punto accesible con carencias.	Presenta dificultades (rampa de acceso inadecuada). Está equipada con módulos de aseo adaptado, vestuarios y zona de sombra (cubierta). <u>Cambios respecto 2020:</u> Dispone de silla anfibia, zona de sombra (cubierta), aseo modular y módulo de vestuario. Los nuevos aseos modulares están adaptados para personas ostomizadas. Se han señalado y contrastado los bordes laterales de la pasarela de madera.	Las plazas reservadas carecen de señalización vertical con el disco de prohibido aparcar. Existen dificultades (rampa variable del 13% - 17,5%) en el recorrido desde las plazas de aparcamiento reservadas para personas con movilidad reducida a la playa. Habría que dotar de zonas de transferencia a las plazas de aparcamiento reservadas y reducir la pendiente de la rampa de acceso a la playa hasta los valores indicados por la normativa. <u>Propuesta:</u> Se recomienda prolongar las pasarelas hasta la arena húmeda y cuidar las conexiones entre los tramos del itinerario peatonal.



Nº PRAP	Playa	Valoración General	Observaciones e incidencias	Posibles Mejoras
<b>CARTAGENA (MAR MEDITERRÁNEO)</b>				
25	<b>Calblanque</b>	Playa no accesible	Playa natural no accesible <u>No ha experimentado ninguna mejora respecto 2020</u>	<u>Propuesta:</u> Se propone analizar e ir dotando de equipamiento de accesibilidad Cala Negrete.
26	<b>Levante (Cabo de Palos)</b>	Punto accesible con carencias	<u>Cambios respecto 2020:</u> Dispone de silla anfibia, muletas anfibias, zona de sombra (cubierta), aseo modular y módulo de vestuario. Los nuevos aseos modulares están adaptados para personas ostomizadas. Se han señalado y contrastado los bordes laterales de la pasarela de madera. Previsión de instalación de zona de sombra tipo pérgola.	Las plazas reservadas junto al restaurante Katy (cerrado) carecen de señalización vertical: disco de prohibido aparcar. La plaza situada en la subida al faro carece de señalización vertical de plaza reservada con el SIA. <u>Propuesta:</u> Se ha de prolongar el tramo de pasarelas hasta la arena húmeda con pasarelas enrollables.
27	<b>Entremares (Barco Perdido)</b>	Punto accesible con carencias	<u>Cambios respecto 2020:</u> Dispone de silla anfibia, muletas anfibias, zona de sombra (cubierta), aseo modular y módulo de vestuario. Los nuevos aseos modulares están adaptados para personas ostomizadas. Se han señalado y contrastado los bordes laterales de la pasarela de madera. Previsión de instalación de zona de sombra tipo pérgola. Se han repintado las plazas de estacionamiento reservado.	<u>Propuesta:</u> Se ha de prolongar el tramo de pasarelas hasta la arena húmeda con pasarelas enrollables.
28	<b>Las Sirenas</b>	Practicable sin equipamientos	Playa de difícil acceso desde la Gran Vía de La Manga. El acceso más factible es a través de urbanizaciones privadas. <u>No ha experimentado ninguna mejora respecto 2020</u>	No posee plazas de aparcamiento en las inmediaciones. <u>Propuesta:</u> Falta prolongar el tramo de pasarelas hasta la arena húmeda con pasarelas enrollables. Si se soluciona el acceso (eliminando escalones y resaltes), se puede dotar de equipamiento.



Nº PRAP	Playa	Valoración General	Observaciones e incidencias	Posibles Mejoras
<b>CARTAGENA (MAR MEDITERRÁNEO)</b>				
29	<b>Galúa (Costa Manga)</b>	Punto accesible con carencias	<p><u>Cambios respecto 2020:</u>          Dispone de módulo que sirve de almacén para las ayudas técnicas y el equipamiento accesible y vestuario, con resalte en el acceso: 20 cm y rampa móvil en el interior de módulo.          Dispone de cabina de aseo químico, silla anfibia y zona de sombra.          Se propone señalar y contrastar los bordes laterales de la pasarela de madera.</p>	<p>Las plazas reservadas carecen de señalización vertical con el disco de plaza reservada con el SIA. Dada la proximidad del Hotel Galúa es muy conveniente ir resolviendo las carencias detectadas para fomentar el turismo inclusivo en la zona.  <u>Propuesta:</u> Prolongar el tramo de pasarelas hasta la arena húmeda con pasarelas enrollables.          La apertura de la puerta del aseo adaptado se produce sobre el itinerario peatonal de la pasarela, debiendo disponerse el aseo de modo que la apertura del mismo no invada el itinerario peatonal.</p>



Nº PRAP	Playa	Valoración General	Observaciones e incidencias	Posibles Mejoras
<b>CARTAGENA (MAR MENOR)</b>				
34	<b>Cala del Pino</b>	Practicable sin equipamientos	Playa que dispone de un aseo adaptado señalizado como accesible pero con muchas carencias y que no permite su uso por una persona con discapacidad. <u>Cambios respecto 2020:</u> Se han señalado y contrastado los bordes laterales de la pasarela de madera.	Las plazas de aparcamiento reservadas para PMR que no cumplen condiciones técnicas, presentan dificultades en su conexión con la playa por las carencias de ordenación del escaso espacio urbano colindante y su intenso uso. Dichas plazas carecen de señalización vertical con el disco de prohibido aparcar. El aseo existente se encuentra cerrado. <u>Propuestas:</u> Falta nivelar y prolongar el itinerario peatonal de pasarelas que conecta el tejido urbano con la orilla de la playa. Si se considera conveniente, se podría de dotar de equipamiento. Se propone dotar de continuidad a la pasarela enrollable existente hasta la orilla del mar y adecuar un aseo adaptado para cada sexo ya que el existente no cumple las dimensiones reglamentarias.
	<b>Cavanna</b>	Punto accesible con carencias	<u>Cambios respecto 2020:</u> Dispone de módulo que sirve de almacén para las ayudas técnicas y el equipamiento accesible y vestuario, con resalte en el acceso: 16 cm y rampa móvil en el interior de módulo. Dispone de cabina de aseo químico, silla anfibia y zona de sombra.	Las plazas de aparcamiento reservadas carecen de señalización vertical de plaza reservada con el SIA. Se encuentra próximo el hotel apartamento adaptado "Villas La Manga". Se destaca la cercanía entre los servicios y/o elementos. No obstante, sería conveniente ampliar la zona de sombra y rebajar la altura. <u>Propuesta:</u> Ampliar la anchura de la pasarela existente, colocar un tramo de pasarela enrollable y subsanar el resalte existente en el último tramo.



Nº PRAP	Playa	Valoración General	Observaciones e incidencias	Posibles Mejoras
<b>CARTAGENA (MAR MENOR)</b>				
	<b>La Gola</b>	Punto accesible con carencias	Playa que dispone de un aseo adaptado que se encuentra en el asfalto, junto a las plazas de aparcamiento y no es accesible desde el itinerario peatonal. <u>Cambios respecto 2020:</u> Se han instalado tramos de pasarela de anchura: 2,00 m. Dispone de módulo que sirve de almacén para las ayudas técnicas y el equipamiento accesible y vestuario, con resalte en el acceso: 17 cm y rampa móvil en el interior de módulo. Dispone de cabina de aseo químico, silla anfibia y zona de sombra (con la señalización de "uso exclusivo para personas con discapacidad").	Se observa la gran distancia entre el puesto de socorro y las plazas reservadas. Una plaza de aparcamiento reservada carece de señalización vertical con el disco de prohibido aparcar y ambas plazas carecen de señalización vertical de plaza reservada con el SIA. <u>Propuesta:</u> La zona que cuenta con la zona de sombra está alejada del puesto de vigilancia.
	<b>Puerto Bello</b>	Punto accesible con baño asistido	Playa con punto accesible con baño asistido. Prestación de silla anfibia por personal específico con servicio de baño asistido (con acompañante). Lunes, miércoles, viernes, sábado y domingo. Del 16/07 al 31/08. De 11:30 h a 19:00 h. <u>Cambios respecto 2020:</u> Dispone de 2 sillas anfibias, muletas anfibias, zona de sombra (con la señalización de "uso exclusivo para personas con discapacidad"), aseo modular y módulo de vestuario. Se han señalado y contrastado los bordes laterales de la pasarela de madera. Se han instalado tramos de pasarelas de madera de anchura: 2,00 m.	Las plazas de aparcamiento reservadas carecen de señalización vertical de plaza reservada con el SIA. <u>Propuesta:</u> Se propone dotar de pasarela enrollable y señalar los aseos modulares con el SIA.



Nº PRAP	Playa	Valoración General	Observaciones e incidencias	Posibles Mejoras
<b>CARTAGENA (MAR MENOR)</b>				
	<b>Playa Paraíso</b>	Equipada con zona de sombra	Playa equipada con vestuario con carencias y zona de sombra. <u>Cambios respecto 2020:</u> Los bordes de las pasarelas se han señalado cromáticamente y se ha señalado la zona de sombra con el rótulo "Uso exclusivo personas con discapacidad".	Las plazas de aparcamiento reservadas carecen de señalización vertical con el disco de prohibido aparcar y de plaza reservada con el SIA en una de ellas. <u>Propuesta:</u> Prolongar el tramo de pasarelas hasta la arena húmeda con pasarelas enrollables. Existe un vestuario, pero no es adaptado (sin dimensiones para giro de silla de ruedas). Se propone dotar a la playa de aseo adaptado.
35	<b>Playa Honda</b>	Punto accesible con baño asistido con carencias	Playa con punto accesible con baño asistido con carencias. Prestación de silla anfibia por personal específico con servicio de baño asistido (con acompañante). Lunes, miércoles, viernes, sábado y domingo. Del 16/07 al 31/08. De 11:30 h a 19:00 h. <u>Cambios respecto 2020:</u> Dispone de 2 sillas anfibias, muletas anfibias, zona de sombra aseo modular en acceso a la playa y módulo de vestuario (con carencias en el acceso) y aseos públicos en el paseo.	Existen plazas de aparcamiento reservadas que carecen de señalización vertical de plaza reservada con el SIA en las que se encuentran en el acceso al punto accesible y falta señalización vertical de prohibido aparcar en las que se encuentran en acceso donde se ubican los aseos modulares. <u>Propuesta:</u> Sería apropiado reubicar una plaza de aparcamiento reservada al otro lado del paso de peatones. También se propone dotar de pasarela enrollable y mejorar el acceso al aseo y vestuario frente al acceso de la playa, además de señalizarlo con el SIA.





Nº PRAP	Playa	Valoración General	Observaciones e incidencias	Posibles Mejoras
<b>CARTAGENA (MAR MENOR)</b>				
36	<b>Lomas del Castillico</b>	Practicable sin equipamientos	Playa equipada con rampa de acceso a la playa, aseo adaptado con grandes carencias y con pasarelas. Tiene mal acceso rodado. Existe un aseo señalizado como accesible, de obra junto al restaurante, que no cumple con las dimensiones reglamentarias, la barra abatible es fija e impide realizar la transferencia. <u>Cambios respecto 2020:</u> Se ha ejecutado una rampa de acceso a la playa.	No existen plazas de aparcamiento reservadas para personas con discapacidad. Se ha de prolongar el tramo de pasarelas hasta la arena húmeda con pasarelas enrollables. Se propone dotar a la playa de un aseo adaptado.
37	<b>Mar de Cristal</b>	Punto accesible con carencias.	Playa que posee equipamiento de accesibilidad pero la separación de dicho equipamiento respecto el puesto de socorro impide un adecuado uso de la misma por personas con discapacidad. Además, la ubicación actual del punto accesible en una zona de estancamiento del agua ahonda en la inadecuada situación del punto. <u>Cambios respecto 2020:</u> Tanto los aseos del punto accesible como del paseo, y el vestuario se encuentran disponibles en el horario del punto accesible. Se ha dotado el punto accesible de silla anfibia. No existen pasarelas enrollables en el acceso del punto accesible.	Las plazas de aparcamiento reservadas carecen de señalización vertical con el disco de prohibido aparcar en una de las plazas y de plaza reservada con el SIA en otra. Los aseos del paseo presentan carencias en el acceso (resalte salvado con una rampa móvil con pendiente del 15%). <u>Propuesta:</u> Se propone dotar de señalización a los elementos de accesibilidad (aseos del paseo y zona de sombra) y resolver el acceso a los aseos del paseo a nivel. Se propone instalar una zona de sombra doble como en años anteriores. Se ha de prolongar el tramo de pasarelas hasta la arena húmeda con pasarelas enrollables. Hay que resolver la distancia al puesto de protección y vigilancia, reubicando el punto accesible junto a los aseos del paseo.



Nº PRAP	Playa	Valoración General	Observaciones e incidencias	Posibles Mejoras
<b>CARTAGENA (MAR MENOR)</b>				
38	<b>Islas Menores (Levante)</b>	Equipada con aseo adaptado con carencias y silla anfibia	<u>Cambios respecto 2020:</u> Se ha dotado a la playa de aseo adaptado, vestuario y silla anfibia y servicio de ayuda al baño.	Las plazas de aparcamiento reservadas carecen de señalización vertical de plaza reservada con el SIA. El vado de acceso al paseo desde las plazas posee un resalte que dificulta su acceso. La rampa de bajada a la playa tiene una pendiente excesiva (13 %). El punto accesible se encuentra muy separado del puesto de socorro: 150 m. <u>Propuesta:</u> Reducir la pendiente de la rampa de acceso. Resolver a nivel el desnivel existente en el último tramo de la pasarela y disponer un tramo de pasarela enrollable. Disponer un lavabo sin pedestal en el aseo adaptado. Disponer una zona de sombra.
39	<b>Los Nietos (El Arenal)</b>	Punto accesible con carencias	<u>Cambios respecto 2020:</u> Se ha dotado a la playa de aseo adaptado, vestuario, zona de sombra, silla anfibia y servicio de ayuda al baño.	Las plazas de aparcamiento reservadas carecen de señalización vertical de plaza reservada con el SIA. <u>Propuesta:</u> Disponer un lavabo sin pedestal en el aseo adaptado. Falta señalización con el SIA: "Uso exclusivo personas con discapacidad" en la zona de sombra. Resolver los resaltes en el acceso al aseo y vestuario.



Nº PRAP	Playa	Valoración General	Observaciones e incidencias	Posibles Mejoras
<b>CARTAGENA (MAR MENOR)</b>				
40	<b>Los Urrutias</b>	Equipada con aseo adaptado y silla anfibia.	<u>Cambios respecto 2020:</u> Se ha dotado de aseo adaptado, vestuario, silla anfibia, y servicio de ayuda al baño.	Sería idóneo trasladar la ubicación de la plaza de aparcamiento reservada junto al acceso a la propia playa (donde están los contenedores de basura actualmente) porque la conexión peatonal no es buena. La plaza de aparcamiento reservada carece de señalización vertical de plaza reservada y los jueves por mercado semanal de 6:00 h – 17:00 h esta plaza queda anulada. <u>Propuesta:</u> Se propone la instalación de pasarela enrollable hasta la arena húmeda, así como dotar a la playa de una zona de sombra. Resolver los resaltes en el acceso al aseo y vestuario.
	<b>Punta Brava</b>	Practicable sin equipamientos	<u>Cambios respecto 2019:</u> No ha experimentado ningún cambio respecto 2020.	La plaza de aparcamiento reservada carece de señalización vertical de plaza reservada con el SIA. El disco de prohibido aparcar debe ir acompañado del texto: "Excepto personas con discapacidad" Cuenta con rampa de acceso a la playa desde el paseo marítimo que conecta con la pasarela fija de madera. <u>Propuesta:</u> Mejorar el itinerario peatonal desde la plaza de estacionamiento reservado hasta el paseo marítimo (rebaje de vado peatonal) y dotar a la playa de equipamiento de accesibilidad (aseo y vestuario adaptado, zona de sombra, silla anfibia y servicio de ayuda al baño). Se debe cuidar la conexión de la rampa con la pasarela de madera para que se permita su uso en todo el ancho.

# 19.\_ISLA PLANA

Cartagena - Litoral Sur - 2021



4 Rampa de acceso



5 Zonas de sombra y vestuario



6 Silla y muletas anfibas



3 Aseo



2 Aparcamiento



1



3 Aseo



1 Emplazamiento

# 20. SAN GINÉS

Cartagena - Litoral Sur - 2021



3 Aseo y vestuario



4 Ducha con asiento



5 Zona de sombra



3 Aseo



2 Aparcamiento



1



6 Sillas anfibias



7 Muletas anfibias



1 Emplazamiento

# LA AZOHÍA (LA CHAPINETA)

Cartagena - Litoral Sur - 2021



2 Aparcamiento



4 Pasarela



3 Zona de sombra



3 Aseo



6 Silla anfibia



5 Rampa de acceso



1 Emplazamiento

# 21.\_LA AZOHÍA (EL CUARTEL)

Cartagena - Litoral Sur - 2021



2 Aparcamiento



3 Aseo



4 Pasarela



3 Aseo



6 Silla anfibia



5 Zona de sombra



1 Emplazamiento

## 22.\_CALA CORTINA

Cartagena - Litoral Sur - 2021




3 Aseo, zona de sombra y vestuario



4 Silla y muleta anfibia



2 Aparcamiento



1 Emplazamiento



## 26.\_LEVANTE (CABO DE PALOS)

Cartagena - Mar Mediterráneo - 2021



2.1 Aparcamiento



2.2 Aparcamiento



3 Aseo, zona de sombra y vestuario



3 Pasarela de acceso



5 Muleta y silla anfibia



3 Aseo



1 Emplazamiento

## 27.\_ENTREMARES (B. PERDIDO)

Cartagena - Mar Mediterráneo - 2021



2 Pasarela



3 Aparcamiento



4 Aseo



4 Aseo, zona de sombra y vestuario



5 Silla y muleta anfibia



1 Emplazamiento

# 29. GALÚA (COSTA MANGA)

Cartagena - Mar Mediterráneo - 2021



4 Rampa de acceso



2 Aparcamiento




5 Pasarela



3 Aseo, zona de sombra y vestuario



6 Silla anfibia



1 Emplazamiento

# CAVANNA

Cartagena - Mar Menor - 2021



2 Pasarela



3 Aparcamiento



4 Aseo



4 Aseo y vestuario



5 Zona de sombra



6 Silla anfibia



1 Emplazamiento

# LA GOLA


Cartagena - Mar Menor - 2021



5 Aseo



2 Aparcamiento



6 Vestuario




4 Zona de sombra



3 Aparcamiento



7 Pasarela



1 Emplazamiento

# PUERTO BELLO

Cartagena - 2021



5 Aseos



3 Pasarela



6 Muleta anfibia



7 Silla anfibia



2 Aparcamiento



4 Zona de sombra



1 Emplazamiento

# PLAYA PARAÍSO

Cartagena - Mar Menor - 2021



2 Aparcamiento



3 Acceso



4 Pasarela y vestuario



5 Zona de sombra



1 Emplazamiento

### 35\_PLAYA HONDA

Cartagena - Mar Menor - 2021



2.1 Aparcamiento



2.2 Aparcamiento



2.3 Aparcamiento



7 Silla y muleta anfibia



4 Zona de sombra



5 Rampa de acceso



6.1 Aseo



6.2 Aseo



1 Emplazamiento





### 37.\_MAR DE CRISTAL

Cartagena - Mar Menor - 2021



2 Aparcamiento



3.1 Aseo




3.2 Aseos



4 Zona de sombra



5 Silla anfibia



1 Emplazamiento

### 38.\_ISLAS MENORES (LEVANTE) Cartagena - Mar Menor - 2021




2 Aparcamiento




3 Rampa de acceso y pasarela



4 Aseo y vestuario



4 Aseo



5 Silla anfibia



1 Emplazamiento

### 39.\_LOS NIETOS (EL ARENAL)

Cartagena - Mar Menor - 2021



2 Aparcamiento



4 Zona de sombra



3 Pasarela



5 Aseo y vestuario



6 Silla anfibia



1 Emplazamiento



# 40.\_LOS URRUTIAS

Cartagena - Mar Menor - 2021



2 Aparcamiento



4 Pasarela



3 Aseo y vestuario



5 Aseo



6 Silla anfibia



1 Emplazamiento





### **3. INFORMACIÓN DETALLADA DE ACCESIBILIDAD EN PLAYAS POR MUNICIPIOS**

#### **3.5. LA UNIÓN**

##### **3.5.1. RESUMEN INFORMATIVO DE LOS EQUIPAMIENTOS Y SERVICIOS DE ACCESIBILIDAD**

##### **3.5.2. OBSERVACIONES Y POSIBLES MEJORAS**

##### **3.5.3. FICHAS DE GEOLOCALIZACIÓN**

## RESUMEN INFORMATIVO DE LOS EQUIPAMIENTOS Y SERVICIOS DE ACCESIBILIDAD EN LAS PLAYAS LA UNIÓN (Verano 2021)

PLAYA	PLAZAS DE ESTACIONAMIENTO RESERVADO PARA PCD <sup>41</sup>	RAMPAS ACCESO A LA PLAYA	PASARELAS SOBRE LA ARENA	TRAMOS ENROLLABLES	VESTUARIOS ADAPTADOS	DUCHAS INTERIORES ADAPTADAS	ASEOS ADAPTADOS	ZONAS DE SOMBRA ADAPTADAS	ZONA BAÑO BALIZADA RESERVA DA	SILLAS ANFIBIAS	MULETAS ANFIBIAS	MODALIDAD DE AYUDA AL BAÑO	CALENDARIO Y HORARIO DE AYUDA AL BAÑO	ACTIVIDADES ADAPTADAS PCD	VALORACIÓN GENERAL
<b>24.</b> <b>EL LASTRE</b> Fecha visita 17/06/2021	Sí (2). No dispone de señalización vertical con el disco de prohibido aparcar el SIA <sup>19</sup>	Sí. Pendiente variable por tramos: T1 - 6,6 % T2 - 8 % T3 - 9,2 %	Sí, pero no alcanzan la arena húmeda. Presenta resalte en la unión entre los tramos y la conexión con la rampa. Los tramos son del tipo pasarela enrollable de anchura: 1,20 m y longitud: 3,03 m	No	No	No	No	No	No	Si (1)	Sí (1 par)	Préstamo de silla y muletas anfibias por personal de Protección Civil con necesidad de acompañante para ayudar al baño. En casos excepcionales el personal puede acompañar al usuario en el baño por tiempo limitado con medidas preventivas frente al COVID-19	Del 05/06 al 01/09. De 11:30h a 19:30h. Dos primeros fines de semana de junio y dos primeros fines de semana de septiembre	No	<b>EQUIPADA CON SILLA Y MULETAS ANFIBIAS</b>

RESPONSABLE DE INFORMACIÓN AL PÚBLICO DE LA OFICINA MUNICIPAL DE TURISMO. TELÉFONO - 968 54 16 02

<sup>41</sup> PCD: Abreviatura de Personas Con Discapacidad.



Nº PRAP	Playa	Valoración General	Observaciones e incidencias	Posibles Mejoras
<b>LA UNIÓN</b>				
24	<b>El Lastre</b>	Equipada con silla y muletas anfibias	Playa con plazas reservadas, silla y muletas anfibias. <u>Respecto al año 2020:</u> no existe aseo adaptado para personas con discapacidad.	<u>Propuesta:</u> Convendría colocar una zona de sombra. Existe una gran distancia entre el acceso a la playa mediante rampa y el puesto de protección civil. Se recomienda prolongar las pasarelas hasta la arena húmeda, y cuidar las conexiones de los tramos del itinerario peatonal.

## 24.\_EL LASTRE

La Unión - 2021



2 Aparcamiento



3 Rampa de acceso



4 Silla anfibia



5 Muletas anfibias



1 Emplazamiento





### **3. INFORMACIÓN DETALLADA DE ACCESIBILIDAD EN PLAYAS POR MUNICIPIOS**

#### **3.6. SAN JAVIER (LA MANGA Y SANTIAGO DE LA RIBERA)**

##### **3.6.1. RESUMEN INFORMATIVO DE LOS EQUIPAMIENTOS Y SERVICIOS DE ACCESIBILIDAD**

##### **3.6.2. OBSERVACIONES Y POSIBLES MEJORAS**

##### **3.6.3. FICHAS DE GEOLOCALIZACIÓN**

## RESUMEN INFORMATIVO DE LOS EQUIPAMIENTOS Y SERVICIOS DE ACCESIBILIDAD EN LAS PLAYAS SAN JAVIER (Verano 2021)

PLAYA	PLAZAS DE ESTACIONAMIENTO RESERVADO PARA PCD <sup>42</sup>	RAMPAS ACCESO A LA PLAYA	PASARELAS SOBRE LA ARENA	TRAMOS ENROLLABLES	VESTUARIOS ADAPTADOS	DUCHAS INTERIORES ADAPTADAS	ASEOS ADAPTADOS	ZONAS DE SOMBRA ADAPTADAS	ZONA BAÑO BALIZADA RESERVADA	SILLAS ANFIBIAS	MULETAS ANFIBIAS	MODALIDAD DE AYUDA AL BAÑO	CALENDARIO Y HORARIO DE AYUDA AL BAÑO	ACTIVIDADES ADAPTADAS PCD	VALORACIÓN GENERAL
<b>SAN JAVIER (LA MANGA)</b>															
<b>30. BANCO DE TABAL (L5)</b> Fecha visita 14/07/2021	Sí (5) 3 Gran Vía 2 en El Zoco	Sí. Excesiva pendiente: 22%. Pasamanos no practicable	Sí. Anchura: 2,00 m. No alcanzan arena húmeda. Bordes laterales de la pasarela señalizados y contrastados cromáticamente.	No	No	No	No	No	No	Bajo demanda y previa solicitud	No	Préstamo de silla anfibia por personal de Protección Civil con necesidad de acompañante para ayudar al baño y cita previa preferentemente	Del 16-30/06 y del 01-15/09 de 11:00 h a 19:00 h. Del 01/07 al 31/08 de 10:00 h a 20:00 h	No	<b>EQUIPADA CON SILLA ANFIBIA</b>
<b>31. EL PEDRUCHO (L6-L7-L8)</b> Fecha visita 14/07/2021	Sí (2) 1 Urbanización Manga Beach (L7). 1 Urbanización Castillo de Mar (L6) Acceso por Urbanización Castillo de Mar (L6), Urbanización Manga Beach (L7) y Urbanización Mónaco (L8) Falta señalización vertical con el SIA y prohibición de aparcamiento (L7) y disco de prohibido aparcamiento (L6).	Sí. Rampas repartidas a lo largo del paseo. En Lima 6 rampa de acceso: Pendiente media 10,5%. Anchura: 1,35 m	Sí. Anchura: 2,00 m. Diversos puntos de acceso desde rampas. No alcanzan arena húmeda y resalte al final del tramo (L6): 3 cm. Bordes laterales de la pasarela de madera señalizados y contrastados cromáticamente. En L8 anchura: 1,50-2,00 m.	No	No	No	No	No	No	Bajo demanda y previa solicitud	No	Préstamo de silla anfibia por personal de Protección Civil con necesidad de acompañante para ayudar al baño y cita previa preferentemente	Del 01-15/06 y del 16-30/09 de 11:00 h a 19:00 h. Del 01/07 al 31/08 de 10:00 h a 20:00 h	No	<b>EQUIPADA CON SILLA ANFIBIA</b>
<b>EL ARENAL (L9)</b> Fecha visita 14/07/2021	Sí (2) 2 Junto al acceso a la playa (L9). Sin señalización vertical de prohibido aparcamiento	No es necesaria en L9. En L10 rampa de acceso. Pendiente: 9%. Anchura: 1,20 m. Pasamanos a doble altura.	Sí. Anchura: 2,00 m. No alcanzan arena húmeda. Bordes laterales de la pasarela de madera señalizados y contrastados cromáticamente	No	No	No	No	No	No	Bajo demanda y previa solicitud	No	Préstamo de silla anfibia por personal de Protección Civil con necesidad de acompañante para ayudar al baño y cita previa preferentemente	Del 01/07 al 31/08 de 10:00 h a 20:00 h	No	<b>EQUIPADA CON SILLA ANFIBIA</b>

<sup>42</sup> PCD: Abreviatura de Personas Con Discapacidad.

## RESUMEN INFORMATIVO DE LOS EQUIPAMIENTOS Y SERVICIOS DE ACCESIBILIDAD EN LAS PLAYAS SAN JAVIER (Verano 2021)

PLAYA	PLAZAS DE ESTACIONAMIENTO RESERVADO PARA PCD <sup>43</sup>	RAMPAS ACCESO A LA PLAYA	PASARELAS SOBRE LA ARENA	TRAMOS ENROLLABLES	VESTUARIOS ADAPTADOS	DUCHAS INTERIORES ADAPTADAS	ASEOS ADAPTADOS	ZONAS DE SOMBRA ADAPTADAS	ZONA BAÑO BALIZADA RESERVADA	SILLAS ANFIBIAS	MULETAS ANFIBIAS	MODALIDAD DE AYUDA AL BAÑO	CALENDARIO Y HORARIO DE AYUDA AL BAÑO	ACTIVIDADES ADAPTADAS PCD	VALORACIÓN GENERAL
<b>SAN JAVIER (LA MANGA)</b>															
<b>ENSENADA DEL ESPARTO (L13)</b> Fecha visita 14/07/2021	Sí (3) 1 Frente acceso a la playa 2 Residencial Las Palmeras. Falta señalización vertical con el disco de prohibido aparcar	No es necesaria	Sí. Pasarelas de hormigón. Anchura: 1,50 m. Bordes laterales de la pasarela señalizados y contrastados cromáticamente	Sí. Tramo enrollable (flexipasarela). Anchura: 1,50 m y longitud: 10 m.	No	No	Sí (1) Cabina de aseo químico. Sin lavabo. Uso exclusivo por PCD. (2,10 x 1,65 m). Zona de transferencia: 90 cm. Distancia entre barras: 80 cm. Distancia acceso-WC: 1,54 m. Acceso: 86 cm. En itinerario desde paseo hasta el acceso a la playa plano inclinado con pendiente: 21%	Sí (2) Muy separada del Puesto de Vigilancia. (Distancia 530 m aprox.)	No	Sí (1). En fecha de visita hay dos adicionales en reparación	No	Préstamo de silla anfibia por personal de Protección Civil con necesidad de acompañante para ayudar al baño y cita previa preferentemente. Muy separada del Puesto de Vigilancia (Distancia paseo marítimo 530 m aprox.)	Del 16-30/06 y del 01-15/09 de 11:00 h a 19:00 h. Del 01/07 al 31/08 de 10:00 h a 20:00 h	No	<b>PUNTO ACCESIBLE CON CARENCIAS</b>
<b>32. VENECIOLA (L16)</b> Fecha visita 14/07/2021	Sí (1) Falta señalización vertical con el SIA y el disco de prohibido aparcar	No dispone de vado peatonal de acceso a la playa en uno de los puntos de acceso. Junto a la plaza de estacionamiento o reservado, existe un acceso en plano inclinado	Sí. Pasarelas de hormigón. Anchura: 1,50 m. Bordes laterales de la pasarela señalizados y contrastados cromáticamente. No alcanzan la arena húmeda.	No	No	No	No	No	No	Sí (1)	No	Préstamo de silla anfibia por personal de Protección Civil con necesidad de acompañante para ayudar al baño y cita previa preferentemente	Del 16-30/06 y del 01-15/09 de 11:00 h a 19:00 h. Del 01/07 al 31/08 de 10:00 h a 20:00 h	No	<b>EQUIPADA CON SILLA ANFIBIA</b>

<sup>43</sup> PCD: Abreviatura de Personas Con Discapacidad.

## RESUMEN INFORMATIVO DE LOS EQUIPAMIENTOS Y SERVICIOS DE ACCESIBILIDAD EN LAS PLAYAS SAN JAVIER (Verano 2021)

PLAYA	PLAZAS DE ESTACIONAMIENTO RESERVADO PARA PCD <sup>44</sup>	RAMPAS ACCESO A LA PLAYA	PASARELAS SOBRE LA ARENA	TRAMOS ENROLLABLES	VESTUARIOS ADAPTADOS	DUCHAS INTERIORES ADAPTADAS	ASEOS ADAPTADOS	ZONAS DE SOMBRA ADAPTADAS	ZONA BAÑO BALIZADA RESERVADA	SILLAS ANFIBIAS	MULETAS ANFIBIAS	MODALIDAD DE AYUDA AL BAÑO	CALENDARIO Y HORARIO DE AYUDA AL BAÑO	ACTIVIDADES ADAPTADAS PCD	VALORACIÓN GENERAL
<b>SAN JAVIER (LA MANGA)</b>															
<b>MISTRAL (L17)</b> Fecha visita 14/07/2021	Sí (2) Falta señalización vertical con el disco de prohibido aparcar.	Sí. Pendiente 14 %. Anchura: 1,62 m. El acceso principal a la playa enlaza con un resalte de 9 cm con el itinerario peatonal	Sí. Pasarelas de hormigón. Anchura: 1,50 m. Bordes laterales de la pasarela señalizados y contrastados cromáticamente	Sí. Tramo enrollable (flexipasarela). Anchura: 1,50 m y longitud: 10 m	No	No	Sí (1) Cabina de aseo químico. Sin lavabo. Uso exclusivo por PCD. (2,09 x 1,57 m). Zona de transferencia: 85 cm. Distancia acceso-WC: 1,53 m. Acceso: 83 cm. Junto a plazas de aparcamiento reservado	Sí (2). Enlace con pasarela enrollable con no se produce a nivel. Itinerario alternativo con resalte: 7 cm	No	Sí (2)	Sí (2 pares)	Préstamo de silla anfibia por personal de Protección Civil con necesidad de acompañante para ayudar al baño y cita previa preferentemente. Duración máxima: 1 h.	En junio y septiembre de 11:00 h a 19:00 h. En julio y agosto de 10:00 h a 20:00 h	No	<b>PUNTO ACCESIBLE CON CARENCIAS</b>
<b>33. EL PEDRUCHILLO (L18)</b> Fecha visita 14/07/2021	Sí (2) Falta señalización vertical con el disco de prohibido aparcar. Junto a Restaurante Área Sunset y parada de autobús	Sí. Itinerario de acceso a la playa: Rampa restaurante de pendiente 10% y rampa de acceso de pendiente 8 %	Sí. Pasarelas de hormigón. Anchura: 1,50 m.	Sí. Tramo enrollable (flexipasarela). Anchura: 1,50 m y longitud: 10 m.	No	No	Sí (1) Cabina de aseo químico. Sin lavabo. Uso exclusivo por PCD. (2,09 x 1,57 m). Zona de transferencia: 85 cm. Distancia acceso-WC: 1,53 m. Acceso: 83 cm	No	No	Sí (1)	No	Préstamo de silla anfibia por personal de Protección Civil con necesidad de acompañante para ayudar al baño y cita previa preferentemente. Duración máxima: 1 h.	Del 01/07 al 31/08 de 10:00 h a 20:00 h	No	<b>EQUIPADA CON SILLA ANFIBIA Y ASEO ADAPTADO</b>

<sup>44</sup> PCD: Abreviatura de Personas Con Discapacidad.

## RESUMEN INFORMATIVO DE LOS EQUIPAMIENTOS Y SERVICIOS DE ACCESIBILIDAD EN LAS PLAYAS SAN JAVIER (Verano 2021)

PLAYA	PLAZAS DE ESTACIONAMIENTO RESERVADO PARA PCD <sup>45</sup>	RAMPAS ACCESO A LA PLAYA	PASARELAS SOBRE LA ARENA	TRAMOS ENROLLABLES	VESTUARIOS ADAPTADOS	DUCHAS INTERIORES ADAPTADAS	ASEOS ADAPTADOS	ZONAS DE SOMBRA ADAPTADAS	ZONA BAÑO BALIZADA RESERVADA	SILLAS ANFIBIAS	MULETAS ANFIBIAS	MODALIDAD DE AYUDA AL BAÑO	CALENDARIO Y HORARIO DE AYUDA AL BAÑO	ACTIVIDADES ADAPTADAS PCD	VALORACIÓN GENERAL
<b>SAN JAVIER (SANTIAGO DE LA RIBERA)</b>															
<b>47. BARNUEVO (L1)</b> Fecha visita 09/07/2021	Sí (5) Falta señalización vertical con el disco de prohibido aparcar. En calles perpendiculares al paseo marítimo: 3 Avda. Sandoval. 1 C/ San José 1 C/ Bolarín. El itinerario desde las plazas de aparcamiento reservadas hasta el paseo marítimo presenta carencias	Sí. Rampa desde el paseo con pendiente 23 % (verde) y 6 % de acceso desde la explanada Barnuevo. Rampa de acceso al paseo con acceso a la playa con pendiente 10 % y 13 % desde restaurante	Sí. Anchura: 2,04 m. Tramo de pasarela de acceso con pendiente 15 % Bordes laterales de la pasarela de madera señalizados y contrastados cromáticamente. Doble pasarela de acceso al baño desde las zonas de sombra.	Sí. Tramo enrollable (flexipasarela) en uno de los tramos de pasarela. Anchura: 1,50 m y longitud: 10 m.	Sí (1) Acceso al módulo con carencias. Rampa de acceso formada por tabla de madera con pendiente: 14%. Módulo que sirve de almacén para las ayudas técnicas y equipamiento accesible	No	Sí (1) Aseo modular. Acceso con carencias. Rampa de acceso formada por tabla de madera con pendiente: 14% y resalte de 2 cm. Barras de apoyo en inodoro muy separadas (89 cm), perchas excesiva altura (1,60 m) y falta espejo	Sí (2)	No	Sí (2)	Sí. (2 pares)	Préstamo de muletas y sillas anfibia por personal de Protección Civil con necesidad de acompañante para ayudar al baño. Dispone de grúa hidráulica para facilitar la transferencia del usuario a la silla anfibia	En junio y septiembre de 11:00 h a 19:00 h. En julio y agosto de 10:00 h a 20:00 h	No	<b>PUNTO ACCESIBLE CON CARENCIAS</b>
<b>48. COLÓN (L3)</b> Fecha visita 09/07/2021	Si (3) 1 junto al acceso y 2 frente al Club Escuela de Piragüismo Mar Menor. Falta señalización vertical con el disco de prohibido aparcar.	Sí. Pendiente: 5 %	Sí. Anchura: 2,00 m. Bordes laterales de la pasarela de madera señalizados y contrastados cromáticamente. Existen resaltes entre la unión de tramos de pasarela	Sí. Tramo enrollable (flexipasarela). Anchura: 1,50 m y longitud: 10 m.	Sí (1) Acceso al módulo con carencias. Rampa de acceso formada por tabla de madera con pendiente: 13%. Módulo que dispone de camilla. Sirve de almacén para las ayudas técnicas y equipamiento accesible	No	Sí (1) Aseo modular. Acceso con carencias. Rampa de acceso de madera con pendiente: 11%. Falta barra de apoyo fija en inodoro. Resalte en acceso: 2 cm	Sí (1)	No	Sí (1)	No	Préstamo de silla anfibia por personal de Protección Civil con necesidad de acompañante para ayudar al baño	Del 16-30/06 y del 01-15/09 de 11:00 h a 19:00 h. Del 01/07 al 31/08 de 10:00 h a 20:00 h	No	<b>PUNTO ACCESIBLE CON CARENCIAS</b>

<sup>45</sup> PCD: Abreviatura de Personas Con Discapacidad.

## RESUMEN INFORMATIVO DE LOS EQUIPAMIENTOS Y SERVICIOS DE ACCESIBILIDAD EN LAS PLAYAS SAN JAVIER (Verano 2021)

PLAYA	PLAZAS DE ESTACIONAMIENTO RESERVADO PARA PCD <sup>46</sup>	RAMPAS ACCESO A LA PLAYA	PASARELAS SOBRE LA ARENA	TRAMOS ENROLLABLES	VESTUARIOS ADAPTADOS	DUCHAS INTERIORES ADAPTADAS	ASEOS ADAPTADOS	ZONAS DE SOMBRA ADAPTADAS	ZONA BAÑO BALIZADA RESERVADA	SILLAS ANFIBIAS	MULETAS ANFIBIAS	MODALIDAD DE AYUDA AL BAÑO	CALENDARIO Y HORARIO DE AYUDA AL BAÑO	ACTIVIDADES ADAPTADAS PCD	VALORACIÓN GENERAL
<b>SAN JAVIER (SANTIAGO DE LA RIBERA)</b>															
<b>49.</b> <b>CASTILICOS (L4)</b> Fecha visita 09/07/2021	Sí (4) Falta señalización vertical con el disco de prohibido aparcar. 1 C/ Tulipanes. 1 Carril de las palmeras. 2 C/ Magnolias. El itinerario desde las plazas de aparcamiento reservadas hasta el paseo marítimo presenta deficiencias.	Sí. Rampas de acceso al paseo marítimo. Pendiente: 13 % y anchura: 1,94 m y pendiente: 12-13,5 % y anchura: 1,89 m	Sí. Anchura: 2,00 m. Bordes laterales de la pasarela de madera señalizados y contrastados cromáticamente. La unión de la pasarela con el paseo está enrasada y señalizada con el SIA <sup>47</sup> . Pendiente: 9,2 % Doble pasarela de acceso al baño desde las zonas de sombra. Señalización de la dirección en los recorridos de entrada-salida a la playa como medida preventiva por el COVID-19.	Sí. Tramo enrollable (flexipasarela) en uno de los tramos de pasarela. Anchura: 1,50 m y longitud: 10 m.	Sí (1) Acceso al módulo con carencias. Rampa de acceso formada por tabla de madera con pendiente: 17%. Módulo que dispone de camilla y que sirve de almacén para las ayudas técnicas y equipamiento accesible	No	Sí (1) Aseo modular. Acceso con carencias. Rampa de acceso de madera con pendiente: 15,5%. Barras de apoyo en inodoro muy separadas (94 cm) y altura excesiva (90 cm) perchas excesiva altura y falta espejo. Resalte en acceso: 2 cm	Sí (3)	No	Si (2)	Sí (3 muletas)	Préstamo de muletas anfibias por personal de Protección Civil con necesidad de acompañante para ayudar al baño. Dispone de grúa hidráulica para facilitar la transferencia del usuario a la silla anfibia.	Del 01-15/06 y del 16-30/09 de 11:00 h a 19:00 h. Del 01/07 al 31/08 de 10:00 h a 20:00 h	No	<b>PUNTO ACCESIBLE CON CARENCIAS</b>

OFICINA DE TURISMO: **LA MANGA**: TLF.: 968 57 37 00 EXT. 5208 - **SANTIAGO DE LA RIBERA**: TELF.: 968 57 17 04

<sup>46</sup> PCD: Abreviatura de Personas Con Discapacidad.

<sup>47</sup>SIA: Símbolo Internacional de Accesibilidad.



Nº PRAP	Playa	Valoración General	Observaciones e incidencias	Posibles Mejoras
<b>SAN JAVIER (LA MANGA)</b>				
30	<b>Banco de Tabal</b>	Equipada con silla anfibia.	Equipada con silla anfibia (bajo demanda y previa solicitud). Dispone de plazas de aparcamiento reservadas, rampa de excesiva pendiente, pasarela. La pasarela de madera dispuesta no tiene los bordes laterales señalizados y contrastados cromáticamente. Existen pasarelas de madera en otros puntos de acceso a la playa. <u>No ha experimentado ninguna mejora respecto 2020.</u>	La pendiente de la rampa de acceso a la playa es excesiva (22%) y carece de pasamanos adaptado, imposibilitando su acceso por personas con movilidad reducida. El tramo de pasarelas de madera sobre la arena es corto y no alcanza la arena húmeda. No dispone de aseo adaptado ni zona de sombra.
31	<b>El Pedrucho</b>	Equipada con silla anfibia.	Equipada con silla anfibia (bajo demanda y previa solicitud). La pasarela de madera tiene los bordes laterales señalizados y contrastados cromáticamente. <u>No ha experimentado ninguna mejora respecto 2020.</u>	<u>Propuesta:</u> Las plazas de aparcamiento reservadas carecen de señalización vertical con el disco de prohibido aparcar en L6 y el SIA en L7. Se propone instalar aseo adaptado y zona de sombra. Por cercanía a un hotel (Hotel Apartamento Londres), sería interesante equipar esta playa y prolongar el tramo de pasarelas hasta la arena húmeda con pasarelas enrollables. Existen diversos puestos de vigilancia socorro a lo largo del recorrido de la playa. Existen diversas rampas de acceso desde el paseo a la arena que tienen continuidad mediante pasarelas de madera que no llegan hasta la arena húmeda (L6).



Nº PRAP	Playa	Valoración General	Observaciones e incidencias	Posibles Mejoras
<b>SAN JAVIER (LA MANGA)</b>				
	<b>El Arenal</b>	Equipada con silla anfibia.	Equipada con silla anfibia (bajo demanda y previa solicitud). <u>No ha experimentado ninguna mejora respecto 2020.</u>	<u>Propuesta:</u> se plantea prolongar la pasarela hasta la zona de arena húmeda y si se estima conveniente dotar de equipamiento accesible a la playa: aseo adaptado, silla anfibia, zona de sombra, etc., así como mejorar el acceso a la playa desde la rampa en L10 por el estrechamiento existente entre el lavapiés y la papelera que dificulta la maniobra de una persona usuaria de silla de ruedas.
	<b>Ensenada del Esparto</b>	Punto accesible con carencias.	En uno de los accesos (Urbanización Viñas del Mar) existen zonas de sombra, y pasarelas. La silla anfibia se encuentra alejada de este punto (L13). La pasarela de hormigón tiene los bordes laterales señalizados y contrastados cromáticamente. <u>Cambios respecto 2020:</u> Dispone de cabina de aseo químico y 3 sillas anfibias (dos de ellas en reparación en fecha de visita). La zona de sombra carece de señalización con el SIA: "Uso exclusivo personas con discapacidad".	Las plazas de aparcamiento reservada carecen de señalización vertical con el disco de prohibido aparcar. <u>Propuesta:</u> se propone aproximar la zona de equipamiento accesible al puesto de vigilancia (L13) y rebajar la pendiente del plano inclinado en el paseo, en el itinerario hasta la cabina de aseo químico.





Nº PRAP	Playa	Valoración General	Observaciones e incidencias	Posibles Mejoras
<b>SAN JAVIER (LA MANGA)</b>				
32	<b>Veneciola</b>	Equipada con silla anfibia.	No dispone de vado peatonal de acceso a la playa en uno de los accesos. La pasarela de hormigón tiene los bordes laterales señalizados y contrastados cromáticamente. Esta playa no tiene paseo, por lo que actualmente el acceso a la zona de playa se produce en malas condiciones de accesibilidad desde las urbanizaciones colindantes. <u>Cambios respecto 2020:</u> No existe aseo adaptado para personas con discapacidad.	<u>Propuesta:</u> La plaza de aparcamiento reservada carecen de señalización vertical con el disco de prohibido aparcar y el SIA. Se propone dotar a la playa de tramo de pasarela enrollable, aseo adaptado y zona de sombra. También se propone señalar la plaza de estacionamiento reservado con el SIA y el disco de prohibido aparcar.
	<b>Mistral</b>	Punto accesible con carencias	Playa equipada con pasarelas de hormigón, zonas de sombra, muletas y sillas anfibas. La rampa del acceso principal tiene una pendiente excesiva (14 %) y anchura 1,62 m. El acceso principal al punto accesible enlaza mediante un resalte con desnivel variable de 9 cm con el itinerario peatonal. La pasarela de hormigón tiene los bordes laterales señalizados y contrastados cromáticamente. En la asistencia al baño se tienen en cuenta medidas preventivas de higiene y desinfección del equipamiento accesible frente al COVID-19: cita previa, necesidad de acompañante. <u>Cambios respecto 2020:</u> Dispone de cabina de aseo químico para personas con discapacidad.	Las plazas de aparcamiento reservadas carecen de señalización vertical con el disco de prohibido aparcar. Se propone disponer las plazas reservadas junto al acceso al punto accesible. Las pasarelas de acceso presentan desnivel en el enlace con la acera y se propone mejorar el enlace de la pasarela fija de hormigón y enrollable a nivel que da acceso a las zonas de sombra así como el tramo de pasarela alternativo que presenta un resalte de 7 cm.



Nº PRAP	Playa	Valoración General	Observaciones e incidencias	Posibles Mejoras
<b>SAN JAVIER (LA MANGA)</b>				
33	<b>El Pedruchillo</b>	Equipada con silla anfibia y aseo adaptado	Playa accesible y equipada en un mismo punto con silla anfibia y aseo adaptado. . La pasarela tiene los bordes laterales señalizados y contrastados cromáticamente. En la asistencia al baño se tienen en cuenta medidas preventivas de higiene y desinfección del equipamiento accesible frente al COVID-19: cita previa, necesidad de acompañante. <u>Cambios respecto 2019:</u> Dispone de cabina de aseo químico para personas con discapacidad pero no de muletas anfibias como en años anteriores.	Las plazas de aparcamiento reservadas carecen de señalización vertical con el disco de prohibido aparcar. <u>Propuesta:</u> Si se considera conveniente, se podría de dotar de una zona de sombra y aseo, para reunir las condiciones de Punto Accesible.



Nº PRAP	Playa	Valoración General	Observaciones e incidencias	Posibles Mejoras
<b>SAN JAVIER (SANTIAGO DE LA RIBERA)</b>				
47	<b>Barnuevo</b>	Punto accesible con carencias	<p>Playa accesible y equipada en un mismo punto con aseo adaptado y vestuario con carencias, zonas de sombra (doble), sillas anfibia, muletas anfibia y pasarela enrollable. Dispone de grúa hidráulica para facilitar la transferencia del usuario de la silla de ruedas a la silla anfibia.</p> <p>Es una de las playas con más demanda, afluencia y asistencias al baño realizadas a personas con movilidad reducida en temporada en la Región de Murcia.</p> <p>La rampa de acceso al paseo tiene una pendiente excesiva (23 %) y del 6 % desde la explanada de Barnuevo.</p> <p>La pasarela de conexión entre el paseo y la arena presenta dificultades por su pendiente superior a la reglamentaria (10-13 %) desde el restaurante y del 15 % la rampa de acceso mediante tramo de pasarela.</p> <p>La pasarela tiene los bordes laterales señalizados y contrastados cromáticamente.</p> <p>En la asistencia al baño se tienen en cuenta medidas preventivas de higiene y desinfección del equipamiento accesible frente al COVID-19.</p> <p><u>Cambios respecto 2020:</u> Se han abierto los aseos y vestuarios y La zona de sombra carece de señalización con el SIA: "Uso exclusivo personas con discapacidad".</p>	<p>Las plazas de aparcamiento reservadas carecen de señalización vertical con el disco de prohibido aparcar.</p> <p><u>Propuestas:</u> mejorar los accesos a los aseos y vestuarios modulares, por ejemplo, enterrándolos en la arena para rebajar el desnivel existente y garantizar un acceso a nivel sin necesidad de rampa de madera que tienen una pendiente excesiva.</p> <p>También se propone disponer las barras de apoyo a la altura y separación que indica la normativa.</p> <p>Conviene solucionar estos reparos puesto que es una playa destacada y existe un hotel en las inmediaciones.</p> <p>Por tratarse de un punto accesible, además es necesario adaptar la rampa de acceso a la arena, dotar del espejo al aseo, así como disponer las perchas a una altura accesible.</p>



Nº PRAP	Playa	Valoración General	Observaciones e incidencias	Posibles Mejoras
<b>SAN JAVIER (SANTIAGO DE LA RIBERA)</b>				
48	Colón	Punto accesible con carencias	<p>Playa destacada y accesible y equipada en un mismo punto con aseo adaptado y vestuario con carencias, zonas de sombra, sillas anfibia, muletas anfibia y pasarela enrollable. La pasarela tiene los bordes laterales señalizados y contrastados cromáticamente aunque presenta discontinuidades en la unión de algunos tramos de pasarela.</p> <p>En la asistencia al baño se tienen en cuenta medidas preventivas de higiene y desinfección del equipamiento accesible frente al COVID-19.</p> <p><u>Cambios respecto 2020:</u> se han habilitado dos plazas de estacionamiento adicionales junto al Club Escuela de Piragüismo Mar Menor y se han abierto los aseos y vestuarios.</p> <p>La zona de sombra carece de señalización con el SIA: "Uso exclusivo personas con discapacidad".</p> <p>Se dispone de una silla anfibia menos que en 2020 y falta una barra fija de apoyo en el inodoro en el aseo.</p>	<p>Las plazas de aparcamiento reservadas carecen de señalización vertical con el disco de prohibido aparcar.</p> <p><u>Propuesta:</u> por tratarse de un punto accesible convendría adaptar la cabina de aseo a las características reglamentarias: corregir rampa de acceso, con pendiente excesiva 11 % y disponer las barras de apoyo a la altura y separación indicadas por la normativa, así como disponer las perchas a una altura accesible y dotar de espejo el aseo.</p> <p>El vestuario presenta igualmente dificultades en el acceso (rampa de pendiente 13 %).</p> <p>Se propone ampliar la zona de sombra con otra unidad si fuera posible.</p>



Nº PRAP	Playa	Valoración General	Observaciones e incidencias	Posibles Mejoras
<b>SAN JAVIER (SANTIAGO DE LA RIBERA)</b>				
49	<b>Castillicos</b>	Punto accesible con carencias	<p>Playa destacada y accesible y equipada en un mismo punto con aseo adaptado, vestuario con carencias, zonas de sombra (triple), sillas anfibia, muletas anfibia y pasarela enrollable. Dispone de grúa hidráulica para facilitar la transferencia del usuario de la silla de ruedas a la silla anfibia.</p> <p>La pasarela tiene los bordes laterales señalizados y contrastados cromáticamente y la dirección de los recorridos de entrada-salida a la playa como medida preventiva frente al COVID-19.</p> <p>En la asistencia al baño se tienen en cuenta medidas preventivas de higiene y desinfección del equipamiento accesible frente al COVID-19.</p> <p><u>Mejoras respecto 2020:</u> Se han abierto los aseos y vestuarios. La zona de sombra carece de señalización con el SIA: "Uso exclusivo personas con discapacidad".</p>	<p>Las plazas de aparcamiento reservadas carecen de señalización vertical con el disco de prohibido aparcar. La conexión peatonal entre las plazas reservadas y el Paseo Marítimo presenta algunas carencias: resaltes, ausencia de pavimento táctil indicador direccional y de advertencia en algunos puntos. Es una playa destacada por sus equipamientos por los que sería adecuado resolver estos problemas en el itinerario entre el tejido urbano colindante y el punto accesible.</p> <p><u>Propuesta:</u> Por tratarse de un punto accesible convendría adaptar la cabina de aseo a las características exigidas: corregir rampa de acceso con pendiente excesiva (15,5 %), altura y separación de barras, altura de perchas, dotar de espejo el aseo). El vestuario presenta igualmente dificultades en el acceso (rampa de pendiente 17 %).</p>

### 30.\_BANCO DEL TABAL

San Javier - La Manga 2021



4 Pasarela




2 Aparcamiento



2 Aparcamiento



3 Rampa de acceso



1 Emplazamiento

# 31.\_EL PEDRUCHO

San Javier - La Manga 2021



2.1 Aparcamiento



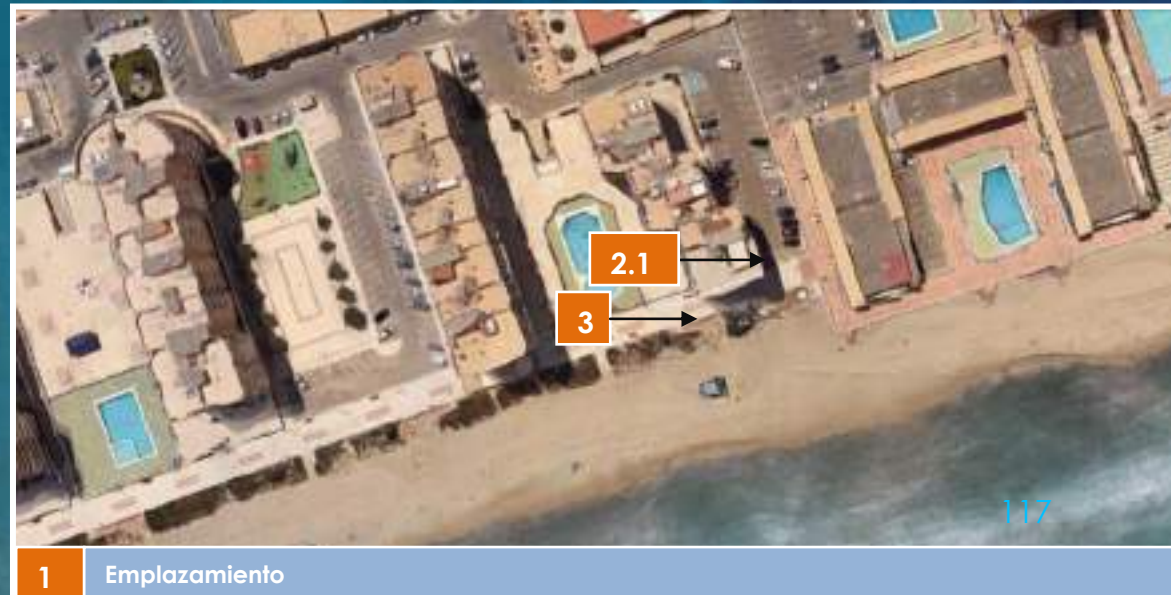
L7 Aparcamiento (Urb. La Manga Beach)



3 Pasarela



3 Rampa de acceso



1 Emplazamiento

# ENSENADA DEL ESPARTO

San Javier - La Manga 2021



1.1 Vista general



1.2 Puesto de vigilancia



1 Emplazamiento



2.1.1 Aparcamiento



2.3 Silla anfibia



2 Emplazamiento



2.5 Aseo



2.1.2 Aparcamiento



2.4 Pasarela



### 32.\_VENECIOLA

San Javier - La Manga 2021



3 Silla anfibia



4 Pasarela




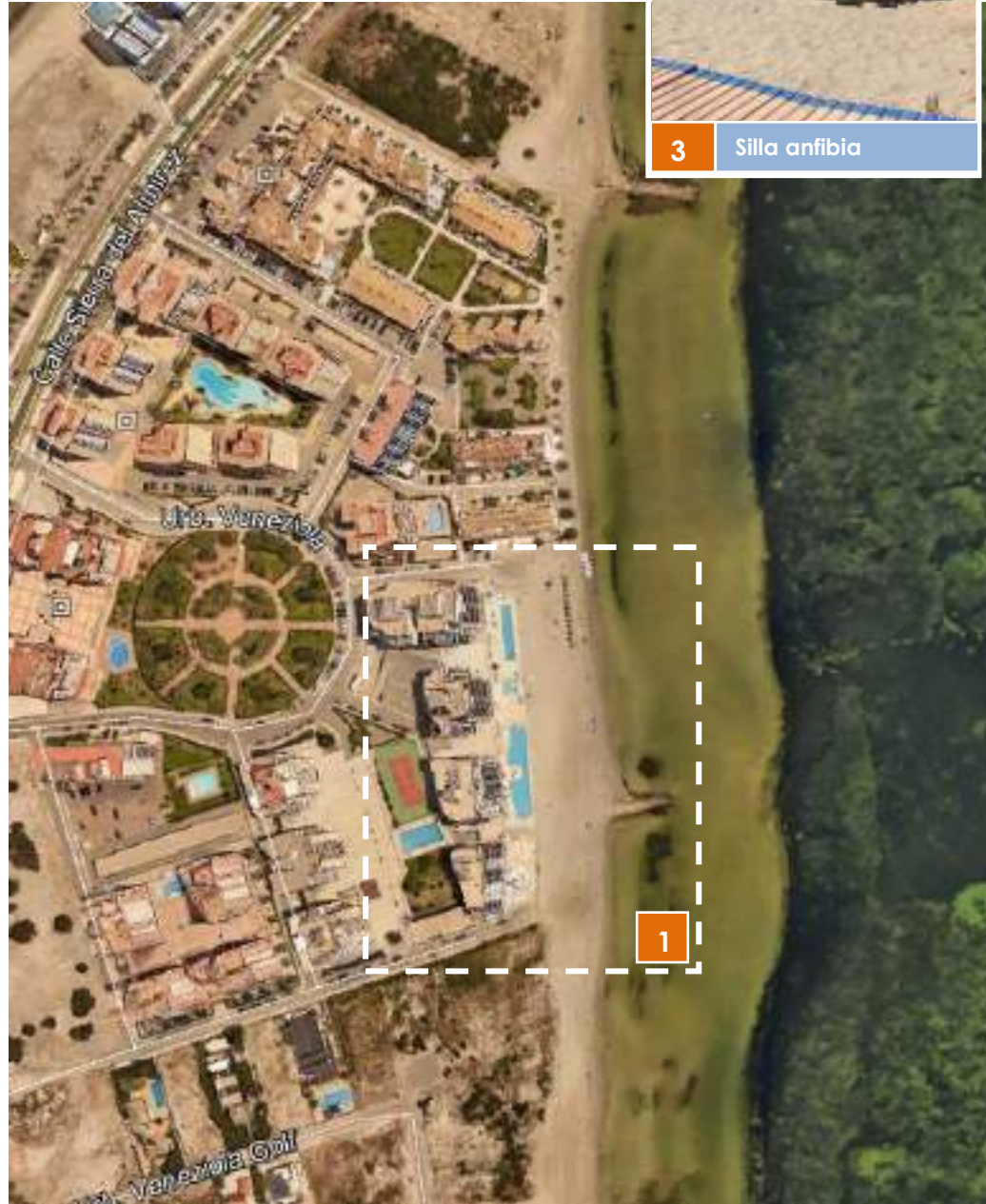
2 Aparcamiento



4.1 Pasarela



4.1 Pasarela



1 Emplazamiento

# MISTRAL

San Javier – La Manga 2021



4 Zona de sombra



2 Aparcamiento



5 Pasarela



6 Muleta anfibia



7 Sillas anfibia



1

9 Aseo



8 Pasarela



1 Emplazamiento

### 33.\_EL PEDRUCHILLO

San Javier - La Manga - 2021



4 Rampa de acceso



3 Pasarela



5 Silla anfibia



1 Emplazamiento



6 Aseo



2 Aparcamiento

# 47.\_BARNUEVO

San Javier - Santiago de La Ribera - 2021



2 Aparcamiento



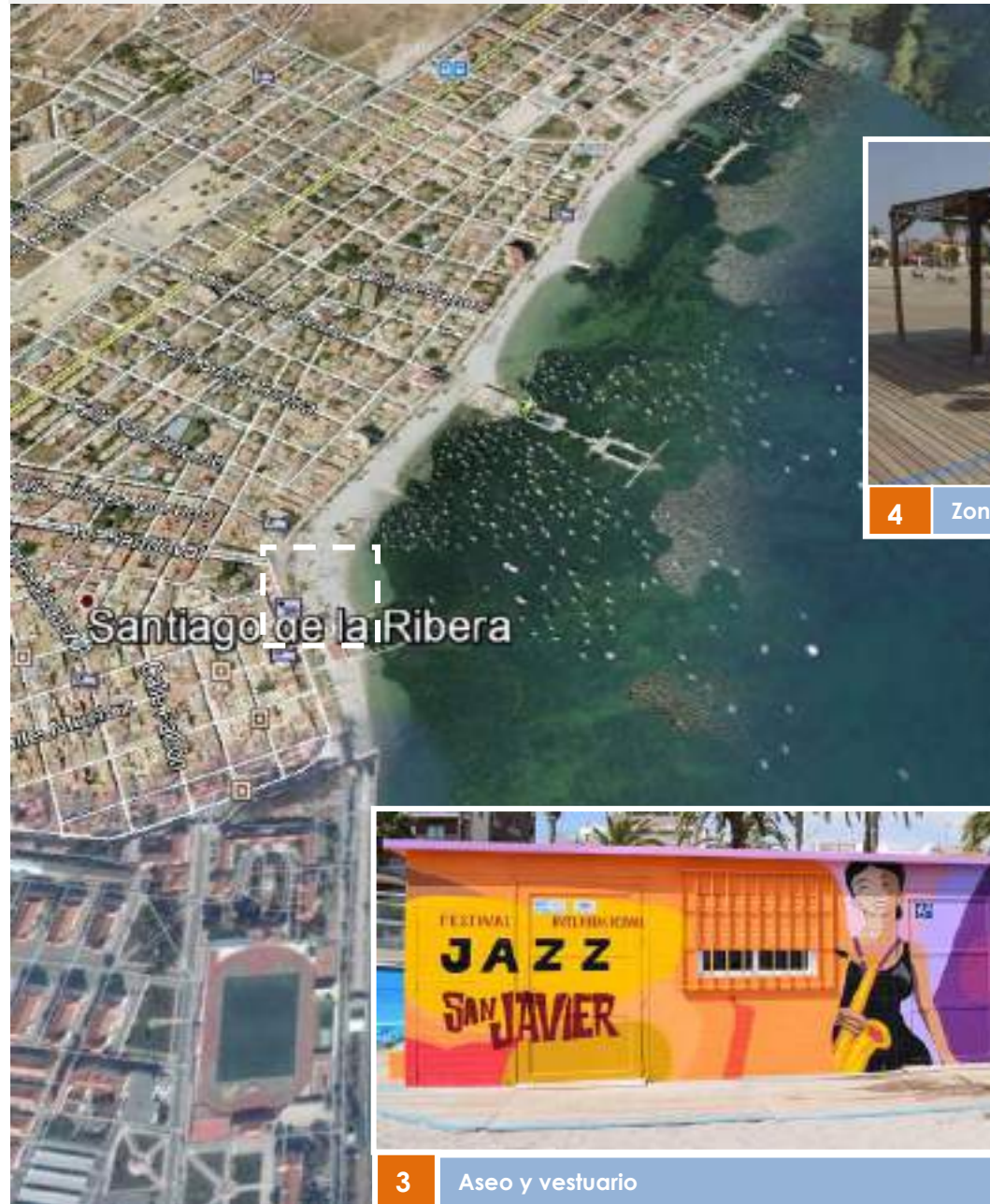
2 Aparcamiento



4 Zona de sombra



5 Rampa de acceso



Santiago de la Ribera



3 Aseo y vestuario



1 Emplazamiento

# 48.\_COLÓN

San Javier - Santiago de La Ribera - 2021



2 Aparcamiento



6 Rampa de acceso



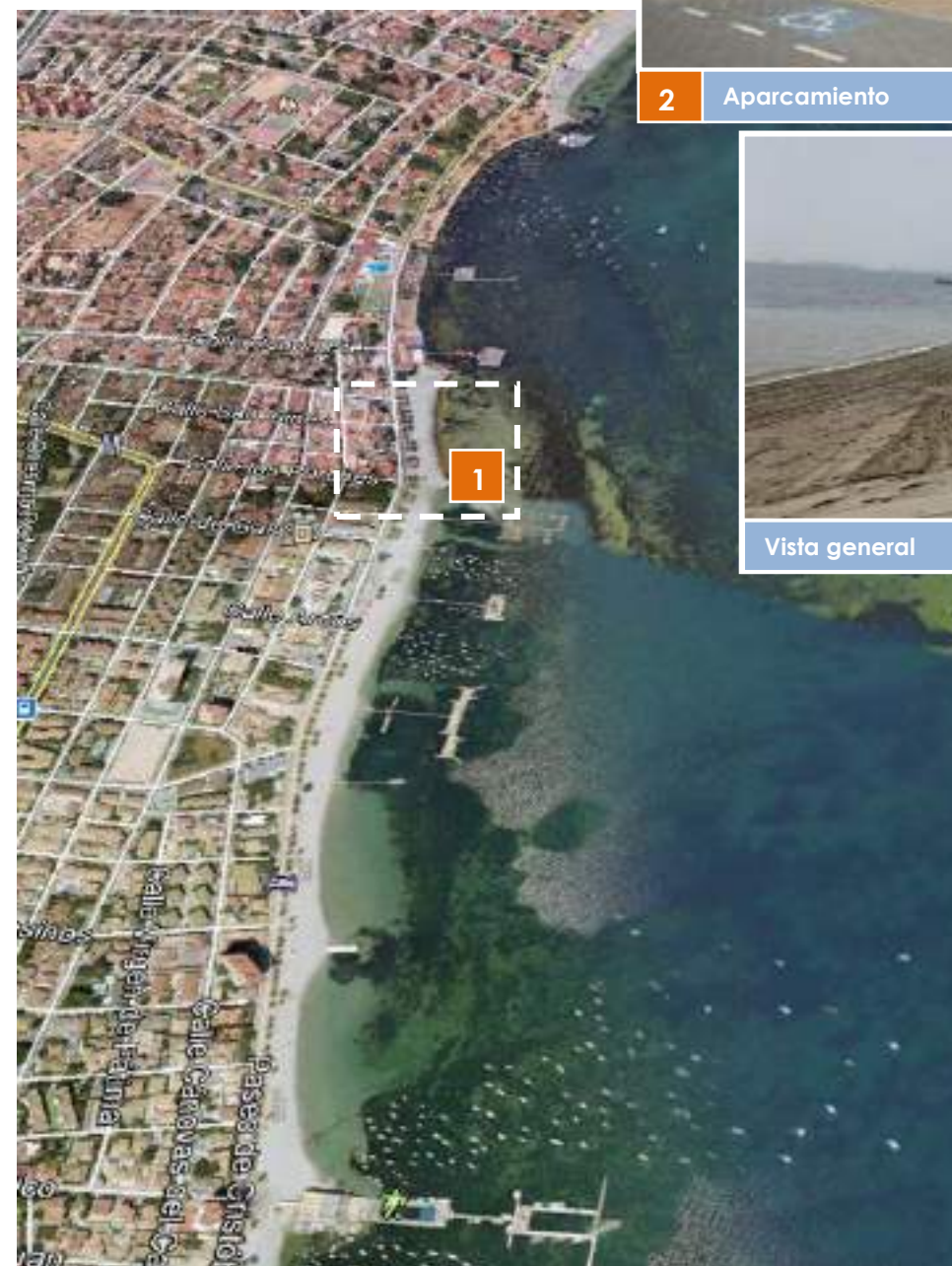
3 Aseo y vestuario



Vista general



4 Zona de sombra



1 Emplazamiento

# 49.\_EL CASTILICO

San Javier - Santiago de La Ribera - 2021



5 Vista general



3 Aseo y vestuario



2.1 Aparcamiento



2.2 Aparcamiento



2.3 Aparcamiento



4 Zona de sombra



1 Emplazamiento



### **3. INFORMACIÓN DETALLADA DE ACCESIBILIDAD EN PLAYAS POR MUNICIPIOS**

#### **3.7. LOS ALCÁZARES**

##### **3.7.1. RESUMEN INFORMATIVO DE LOS EQUIPAMIENTOS Y SERVICIOS DE ACCESIBILIDAD**

##### **3.7.2. OBSERVACIONES Y POSIBLES MEJORAS**

##### **3.7.3. FICHAS DE GEOLOCALIZACIÓN**

## RESUMEN INFORMATIVO DE LOS EQUIPAMIENTOS Y SERVICIOS DE ACCESIBILIDAD EN LAS PLAYAS LOS ALCÁZARES (Verano 2021)

PLAYA	PLAZAS DE ESTACIONAMIENTO RESERVADO PARA PCD <sup>48</sup>	RAMPAS ACCESO A LA PLAYA	PASARELAS SOBRE LA ARENA	TRAMOS ENROLLABLES	VESTUARIOS ADAPTADOS	DUCHAS INTERIORES ADAPTADAS	ASEOS ADAPTADOS	ZONAS DE SOMBRA ADAPTADAS	ZONA BAÑO BALIZADA RESERVADA	SILLAS ANFIBIAS	MULETAS ANFIBIAS	MODALIDAD DE AYUDA AL BAÑO	CALENDARIO Y HORARIO DE AYUDA AL BAÑO	ACTIVIDADES ADAPTADAS PCD	VALORACIÓN GENERAL
<b>41. LA CONCHA</b> Fecha visita 19/07/2021	Sí (4) 3 Paseo de la Concha (Señalizadas) 1 bajada C/ José Fontes. (Sin señalización vertical de plaza reservada y sin señalización vertical con el disco de prohibido aparcar) Acceso principal a playa compartido con Playa Carrión	No es necesaria	Sí, pero no alcanzan la arena húmeda. Anchura: 2 m Bordes laterales señalizados cromáticamente . Resalte en unión con paseo.	No	No	No	Sí (1) Sin dimensiones para giro de silla de ruedas (1,49 x 1,60 m) Separación entre barras 0,77 m. Se encuentra disponible hasta fin de temporada.	Sí (1)	No	No	No	No disponible. Puesto de salvamento compartido con la Playa de Carrión.	--	No	<b>EQUIPADA CON ZONA DE SOMBRA Y ASEO ADAPTADO CON CARENCIAS</b>
<b>42. CARRIÓN (L6)</b> Fecha visita 19/07/2021	Sí (4) 3 Paseo de la Concha (Señalizadas) 1 bajada C/ José Fontes. (Sin señalización vertical de plaza reservada y sin señalización vertical con el disco de prohibido aparcar) Acceso principal a playa compartido con Playa La Concha.	No es necesaria	Sí, pero no alcanzan arena húmeda. Anchura: 2,00 m. Bordes laterales señalizados cromáticamente	No	No	No	No	Sí (1) Plataforma base formada por tramos de pasarela de hormigón	Sí Específica para personas con movilidad reducida. Cuenta con zona de baño adaptada: toldo y butacas en el interior del agua	Sí (1) y Andador anfibio (1)	Sí (3 pares)	Préstamo de silla anfibia por personal de Protección Civil con necesidad de acompañante para ayudar al baño. Punto accesible alejado del equipamiento accesible	Del 01/07 al 31/08. De 11:00 h a 19:00 h	No	<b>EQUIPADA CON ZONA DE SOMBRA Y SILLA ANFIBIA</b>

<sup>48</sup> PCD: Abreviatura de Personas Con Discapacidad.



## RESUMEN INFORMATIVO DE LOS EQUIPAMIENTOS Y SERVICIOS DE ACCESIBILIDAD EN LAS PLAYAS LOS ALCÁZARES (Verano 2021)

PLAYA	PLAZAS DE ESTACIONAMIENTO RESERVADO PARA PCD <sup>49</sup>	RAMPAS ACCESO A LA PLAYA	PASARELAS SOBRE LA ARENA	TRAMOS ENROLLABLES	VESTUARIOS ADAPTADOS	DUCHAS INTERIORES ADAPTADAS	ASEOS ADAPTADOS	ZONAS DE SOMBRA ADAPTADAS	ZONA BAÑO BALIZADA RESERVADA	SILLAS ANFIBIAS	MULETAS ANFIBIAS	MODALIDAD DE AYUDA AL BAÑO	CALENDARIO Y HORARIO DE AYUDA AL BAÑO	ACTIVIDADES ADAPTADAS PCD	VALORACIÓN GENERAL
<b>43.</b> <b>MANZANARES</b> <b>(L5)</b> Fecha visita 19/07/2021	Sí (10) 1 C/del Pilar 1 C/ Sta. Isabel 1 C/ de la Luz 1 C/ Murcia 1 C/ San Rafael 1 C/ San José 1 C/Linde 3 en acceso principal a playa en Plaza de la Pescadería, compartido con Playa El Espejo (Señalizadas)	No es necesaria	Sí. Anchura: 2,00 m. Bordes laterales señalizados cromáticamente	Sí (Flexipasarela)	No	No	Sí (2). Compartidos con la Playa El Espejo. Se encuentra disponible todo el año. Acceso mediante rampa de pendiente 9%, sin espacio horizontal frente a la puerta.	Sí (1) Plataforma base formada por tramos de pasarela de hormigón. Alejada del puesto de vigilancia en Plaza de la Pescadería, donde se encuentran los aseos y el equipamiento accesible.	No	Sí (1) y Andador anfibio (1)	Sí (4 pares)	Préstamo de silla anfibia por personal de Protección Civil con necesidad de acompañante para ayudar al baño. Punto accesible alejado del equipamiento accesible	Del 01/07 al 31/08. De 11:00 h a 19:00 h	No	<b>PUNTO ACCESIBLE CON CARENCIAS</b>
<b>44.</b> <b>EL ESPEJO</b> <b>(L4)</b> <b>(Pza. Espejo)</b> Fecha visita 19/07/2021	Sí (1) 1 en acceso principal C/ Santo Tomás (Señalizada) Además en primera y segunda línea de playa hay numerosas plazas reservadas Ej. Calle Varadero, bajada Iglesia de la Asunción, Avenida España con Calle Miramar	No es necesaria	Sí. No alcanzan arena húmeda. Anchura: 2,00 m. Bordes laterales señalizados cromáticamente	No	No	No	Sí (2). Se encuentra disponible todo el año. Aseo con ayudas técnicas (1 aseo dispone de la barra fija y el otro de la barra abatible). Sin dimensiones para giro de silla de ruedas ni espacio de transferencia. Falta señalización rótulos masculino y femenino. Lavabo con pedestal.	Sí (1) Plataforma base formada por tramos de pasarela de hormigón.	No	Sí (1) y Andador anfibio (1)	Sí (4 pares)	Préstamo de silla anfibia por personal de Protección Civil con necesidad de acompañante para ayudar al baño.	Del 15/06 al 15/09. De 11:00 h a 19:00 h	No	<b>PUNTO ACCESIBLE CON CARENCIAS</b>

<sup>49</sup> PCD: Abreviatura de Personas Con Discapacidad.

## RESUMEN INFORMATIVO DE LOS EQUIPAMIENTOS Y SERVICIOS DE ACCESIBILIDAD EN LAS PLAYAS

### LOS ALCÁZARES (Verano 2021)

PLAYA	PLAZAS DE ESTACIONAMIENTO RESERVADO PARA PCD <sup>50</sup>	RAMPAS ACCESO A LA PLAYA	PASARELAS SOBRE LA ARENA	TRAMOS ENROLLABLES	VESTUARIOS ADAPTADOS	DUCHAS INTERIORES ADAPTADAS	ASEOS ADAPTADOS	ZONAS DE SOMBRA ADAPTADAS	ZONA BAÑO BALIZADA RESERVADA	SILLAS ANFIBIAS	MULETAS ANFIBIAS	MODALIDAD DE AYUDA AL BAÑO	CALENDARIO Y HORARIO DE AYUDA AL BAÑO	ACTIVIDADES ADAPTADAS PCD	VALORACIÓN GENERAL
<b>45. LAS PALMERAS (L3)</b> Fecha visita 19/07/2021	Sí (5) 3 Centro de Alto Rendimiento (Señalizadas) y junto acceso playa. 1 C/ Príncipe de Asturias. (señalizada) 1 C/ Salvador Dalí (Falta señalización vertical con el SIA <sup>51</sup> y con el disco de prohibido aparcar)	No es necesaria	Sí, pero no alcanzan arena húmeda. Anchura: 2,00 m. Bordes laterales señalizados cromáticamente	Sí. Se encuentra en el puesto de socorro un rollo de "Flexopasarella"	No	No	Sí (2) 1 Aseo en bajada Avda. Mariano Ballester. Aseo con ayudas técnicas pero sin dimensiones para giro de silla (anchura lavabopared: 1,32 m), acceso inadecuado (Pendiente: 20 %), espejo muy alto (altura: 1,35 m). Excesiva altura de barras: 0,80 m. 1 Aseo en bajada C/ Turbintos, sin espacio de transferencia lateral al inodoro e inadecuada disposición de la barra fija, espejo muy alto y acceso inadecuado (Pendiente 19%). Apertura hacia el exterior invade el itinerario peatonal. Falta señalización	Sí (1) Plataforma base formada por tramos de pasarela de hormigón.	No	Sí (1) y Andador anfibio (1)	Sí (4 pares)	Préstamo de silla anfibia por personal de Protección Civil con necesidad de acompañante para ayudar al baño.	Del 15/06 al 15/09. De 11:00 h a 19:00 h	No	<b>PUNTO ACCESIBLE CON CARENCIAS</b>

<sup>50</sup> PCD: Abreviatura de Personas Con Discapacidad.

<sup>51</sup> SIA: Símbolo Internacional de Accesibilidad.

## RESUMEN INFORMATIVO DE LOS EQUIPAMIENTOS Y SERVICIOS DE ACCESIBILIDAD EN LAS PLAYAS LOS ALCÁZARES (Verano 2021)

PLAYA	PLAZAS DE ESTACIONAMIENTO RESERVADO PARA PCD <sup>52</sup>	RAMPAS ACCESO A LA PLAYA	PASARELAS SOBRE LA ARENA	TRAMOS ENROLLABLES	VESTUARIOS ADAPTADOS	DUCHAS INTERIORES ADAPTADAS	ASEOS ADAPTADOS	ZONAS DE SOMBRA ADAPTADAS	ZONA BAÑO BALIZADA RESERVADA	SILLAS ANFIBIAS	MULETAS ANFIBIAS	MODALIDAD DE AYUDA AL BAÑO	CALENDARIO Y HORARIO DE AYUDA AL BAÑO	ACTIVIDADES ADAPTADAS PCD	VALORACIÓN GENERAL
<b>46. LOS NAREJOS (L2)</b> (C/ Pintor Miguel Ángel) Fecha visita 19/07/2021	Sí (10) 3 acceso principal Junto a Protección Civil (sin vado pero al ser final de calle no hay tráfico). 4 C/ Vitorio Nicolás 3 C/ Pintor Pedro Flores	No.	Sí, pero no alcanzan arena húmeda. Anchura: 2,00 m. La pasarela situada frente al puesto de vigilancia tiene un primer tramo con pendiente del 16%.	No	Sí (1) Módulo que sirve de almacén para las ayudas técnicas y el equipamiento accesible	No	Sí (3) 1 Aseo adaptado disponible en horario del puesto de socorro. Separación excesiva entre barras (0,96 m) y altura excesiva de barras (0,99 m). Lavabo con pedestal 1 Aseo con carencias en el acceso (Rampa pendiente: 13 % -18,5 %). Pasillo de acceso no accesible. Próximos al puesto de Protección Civil. Sin dimensiones para giro de silla de ruedas ni espacio lateral para realizar la transferencia. Altura excesiva de barras (0,80 m) y separación excesiva entre barras (0,83 m). 1 Aseo próximo a C/ Vitorio Nicolás. Disponible todo el año. Dispone de ayudas técnicas pero sin dimensiones para giro de silla de ruedas ni espacio para transferencia. Altura excesiva de barras (0,78 m). Acceso con carencias (pendiente: 17 %). Falta señalización.	Sí (2) 1 Frente puesto de vigilancia. Plataforma base formada por tramos de pasarela de hormigón	Específica para personas con movilidad reducida. Cuenta con zona de baño adaptada: toldo y butacas en el interior del agua	Sí (1) y Andador anfibio (1)	Sí (4 pares)	Préstamo de silla anfibia por personal de Protección Civil con necesidad de acompañante para ayudar al baño.	Del 15/06 al 15/09. De 11:00 h a 19:00 h	No	<b>PUNTO ACCESIBLE CON CARENCIAS</b>

<sup>52</sup> PCD: Abreviatura de Personas Con Discapacidad.

## RESUMEN INFORMATIVO DE LOS EQUIPAMIENTOS Y SERVICIOS DE ACCESIBILIDAD EN LAS PLAYAS LOS ALCÁZARES (Verano 2021)

PLAYA	PLAZAS DE ESTACIONAMIENTO RESERVADO PARA PCD <sup>53</sup>	RAMPAS ACCESO A LA PLAYA	PASARELAS SOBRE LA ARENA	TRAMOS ENROLLABLES	VESTUARIOS ADAPTADOS	DUCHAS INTERIORES ADAPTADAS	ASEOS ADAPTADOS	ZONAS DE SOMBRA ADAPTADAS	ZONA BAÑO BALIZADA RESERVADA	SILLAS ANFIBIAS	MULETAS ANFIBIAS	MODALIDAD DE AYUDA AL BAÑO	CALENDARIO Y HORARIO DE AYUDA AL BAÑO	ACTIVIDADES ADAPTADAS PCD	VALORACIÓN GENERAL
<b>46. LOS NAREJOS (L1) (C/ Pintor Delacroix)</b> Fecha visita 19/07/2021	Sí (1) En bajada C/ Pintor Delacroix (Señalizada)	No	Sí, pero no alcanzan la arena húmeda. Anchura: 2,00 m. Bordes laterales de la pasarela de madera señalizados y contrastados cromáticamente. El primer tramo de la pasarela tiene una pendiente del 21%.	No	Sí (1). Módulo que sirve de almacén para las ayudas técnicas y el equipamiento accesible. Dispone de camilla. Acceso al módulo con carencias (Rampa de acceso con pendiente variable y forzada al final del tramo: 11 % - 40 %).	No	Sí (1) Aseo modular. Se encuentra disponible todo el año. Resalte en acceso al módulo. Barras de apoyo muy separadas: 95 cm. La ubicación del lavabo dificulta la transferencia lateral al inodoro por ser reducida (0,76 m).	Sí (1) Plataforma base formada por tramos de pasarela de hormigón	No	Sí (1) y Andador anfibio (1)	Sí (3 pares)	Préstamo de silla anfibia por personal de Protección Civil con necesidad de acompañante para ayudar al baño.	Del 01/07 al 31/08. De 11:00 h a 19:00 h	No	<b>PUNTO ACCESIBLE CON CARENCIAS</b>

**INFORMACIÓN AL PÚBLICO DE LA OFICINA MUNICIPAL DE TURISMO: TELÉFONO - 968 58 21 19**

<sup>53</sup> PCD: Abreviatura de Personas Con Discapacidad.



Nº PRAP	Playa	Valoración General	Observaciones e incidencias	Posibles Mejoras
<b>LOS ALCÁZARES</b>				
41	<b>La Concha</b>	Equipada con zona de sombra y aseo adaptado con carencias.	Se trata de una playa accesible que otros años estaba dotada de punto accesible, pero por la situación del agua, este año sólo posee zona de sombra y un aseo adaptado con carencias. La plataforma base de la zona de sombra está formada por módulos de hormigón. Las pasarelas de madera tienen los bordes laterales señalizados cromáticamente. <u>Cambios respecto 2020:</u> Se ha dotado de señalización a las plazas de aparcamiento situadas junto al paseo, zona de sombra, pasarelas sobre la arena y aseo adaptado con carencias. El puesto de vigilancia es compartido con la Playa de Carrión.	La plaza de aparcamiento reservada situada en la C/ José Fontes no posee el disco de plaza reservada ni el de prohibido aparcar. Se propone resolver a nivel el resalte existente en la unión de la pasarela de madera con el paseo. Se propone que se disponga aseo adaptado a la normativa de accesibilidad.



Nº PRAP	Playa	Valoración General	Observaciones e incidencias	Posibles Mejoras
42	<b>Playa Carrión</b>	Equipada con zona de sombra y silla anfibia	<p>Las plazas de aparcamiento son compartidas con la Playa de la Concha.</p> <p>La plataforma base de la zona de sombra está formada por módulos de hormigón.</p> <p><u>Cambios respecto 2020:</u>          Las pasarelas tienen los bordes laterales señalizados y contrastados cromáticamente. Se ha dotado a la playa de silla anfibia, muletas anfibias, andador anfibio y servicio de ayuda al baño.</p> <p>Cuenta con zona de baño adaptada: toldo y butacas en el interior del agua.</p> <p>El puesto de vigilancia es compartido con la Playa de La Concha.</p>	<p>La plaza de aparcamiento reservada situada en la C/ José Fontes no posee el disco de plaza reservada ni el de prohibido aparcarse.</p> <p><u>Propuesta:</u> Se propone dotar de plazas de aparcamiento en las proximidades del punto accesible.</p> <p>Se recomienda prolongar las pasarelas hasta la arena húmeda mediante pasarelas enrollables.</p> <p>El punto accesible (zona de sombra y pasarela) se encuentra alejado del puesto de salvamento donde se encuentra el equipamiento.</p> <p>Se propone dotar de acceso mediante pasamanos a la zona de baño en el mar.</p>



Nº PRAP	Playa	Valoración General	Observaciones e incidencias	Posibles Mejoras
<b>LOS ALCÁZARES</b>				
43	<b>Manzanares</b>	Punto accesible con carencias	<p>Playa equipada con zona de sombra que se encuentra junto a la C/ San José, alejada del puesto de vigilancia situado en la Plaza de la Pescadería.</p> <p>La plataforma base de la zona de sombra está formada por módulos de hormigón.</p> <p><u>Cambios respecto 2020:</u></p> <p>Las plazas de aparcamiento se han señalado con el disco de prohibido aparcar. Las pasarelas tienen los bordes laterales señalizados y contrastados cromáticamente. Se ha dispuesto de un tramo de "Flexipasarela" en el enlace de la pasarela de madera con el mar.</p> <p>Existen aseos adaptados en la Plaza de la Pescadería, compartidos con la Playa El Espejo. El acceso a los mismos se produce mediante una rampa del 9% de pendiente, sin espacio horizontal frente a la puerta.</p> <p>Se ha dotado la playa de silla anfibia, muletas anfibias y andador anfibio y servicio de ayuda al baño.</p>	<p><u>Propuesta:</u> Se recomienda disponer una nueva zona de sombra junto al acceso en la Plaza de la Pescadería, manteniendo la existente.</p> <p>Se propone resolver el acceso a los aseos según las indicaciones de la normativa.</p>



Nº PRAP	Playa	Valoración General	Observaciones e incidencias	Posibles Mejoras
<b>LOS ALCÁZARES</b>				
44	<b>El Espejo</b>	Punto accesible con carencias	<p>Playa accesible y equipada con aseo adaptado con carencias, zona de sombra y silla anfibia. La plataforma base de la zona de sombra está formada por módulos de hormigón.</p> <p><u>Cambios respecto 2020:</u>          Se ha señalado la plaza de aparcamiento reservada con el disco de prohibido aparcar. Las pasarelas tienen los bordes laterales señalizados y contrastados cromáticamente. Se ha dotado la playa de muletas anfibas y andador anfibia. Se ha señalado la zona de sombra con el SIA.</p>	<p><u>Propuesta:</u> Se recomienda prolongar las pasarelas hasta la arena húmeda mediante pasarelas enrollables. El aseo de la "Plaza de El Espejo", presenta dificultades no cumpliendo las medidas reglamentarias, ya que no permite el giro de una silla de ruedas, ni existe espacio de transferencia junto al inodoro y el lavabo tiene pedestal. Un aseo dispone de una barra fija y el otro de una barra abatible. Falta señalización con los rótulos de masculino y femenino. Se propone ampliar la zona de estancia/sombra.</p>





Nº PRAP	Playa	Valoración General	Observaciones e incidencias	Posibles Mejoras
<b>LOS ALCÁZARES</b>				
45	<b>Playa Las Palmeras</b>	Punto accesible con carencias	<p>La plataforma base de la zona de sombra está formada por módulos de hormigón.</p> <p><u>Cambios respecto 2020:</u>          Las plazas de aparcamiento reservadas de la Avda. Mariano Ballester y de la C/ Príncipe de Asturias se han señalado con el disco de prohibido aparcar. Los bordes laterales de las pasarelas se han señalado cromáticamente. Existe un tramo de "Flexipasarela" en el puesto de socorro que se prevé instalar. Se ha dotado la playa de silla anfibia, muletas anfibias, andador anfibio y servicio de ayuda al baño.</p>	<p>La plaza de aparcamiento reservada de la C/ Salvador Dalí carece de señalización vertical con el disco de prohibido aparcar y de plaza reservada.</p> <p><u>Propuesta:</u> Prolongar las pasarelas hasta la arena húmeda mediante pasarelas enrollables. Se propone dotar de mayor dimensión a la conexión de la zona de sombra con la pasarela de acceso al agua. Los aseos existentes disponen de ayudas técnicas pero no se pueden considerar como accesibles ya que presentan dificultades en su uso por no contar con las dimensiones mínimas para permitir el giro de la silla, ni espacio de transferencia lateral al inodoro, así como desniveles en el acceso o rampas de pendiente excesiva. Además, las características de los accesorios como las barras y el espejo no son adecuadas. Es una playa destacada y en las cercanías se encuentran dos hoteles (Costa Narejos y Hotel 525). Se propone ampliar la zona de estancia/sombra.</p>



Nº PRAP	Playa	Valoración General	Observaciones e incidencias	Posibles Mejoras
<b>LOS ALCÁZARES</b>				
46	Los Narejos	Punto accesible con carencias en ambos puntos (L2 - "Pintor Miguel Ángel" y L1 -, "Pintor Delacroix").	Playa que cuenta con dos puntos (L2 - "Pintor Miguel Ángel" y L1 -, "Pintor Delacroix"). Ambos puntos están equipados con aseos adaptados con carencias, zona de sombra (2 zonas de sombra en el punto de la C/ Pintor Miguel Ángel), silla, muletas y andador anfibios. El punto de la C/ Pintor Miguel Ángel cuenta con zona de baño adaptada: toldo y butacas en el interior del agua. La plataforma base de las zonas de sombra está formada por módulos de hormigón. <u>Cambios respecto 2020:</u> Se han señalizado las plazas de aparcamiento reservadas. El punto de la C/ Pintor Miguel Ángel dispone de dos nuevas plazas de aparcamiento reservadas. El punto de la C/ Pintor Miguel Ángel se ha dotado con zona de baño en el mar: toldo y butacas en el interior del agua. Existe un nuevo módulo de aseo y vestuario adaptado junto al puesto de socorro de la C/ Pintor Miguel Ángel. En el punto de la C/ Pintor Delacroix se ha dispuesto de silla anfibia y servicio de ayuda al baño. Ambos puntos se han dotado de muletas anfibias y andador anfibio.	<u>Propuesta:</u> Se recomienda prolongar las pasarelas hasta la arena húmeda mediante pasarelas enrollables. El inicio de las pasarelas junto a las zonas de sombra situadas junto al puesto de vigilancia de la C/ Pintor Miguel Ángel y C/ Pintor Delacroix tiene una pendiente excesiva (16 % y 21% respectivamente). Los aseos del primer punto "C/ Pintor Miguel Ángel" presentan dificultades en su uso ya que no cumplen dimensiones mínimas para permitir el giro de la silla. La rampa de acceso al aseo tiene pendientes variables 13 % - 18,5 %. Se propone subsanar las carencias del nuevo módulo de aseo y vestuario situado junto al puesto de socorro de la C/ Pintor Miguel Ángel. El vestuario existente en el segundo punto tiene una rampa de pendiente variable por estar forzada al final del tramo en el acceso (entre el 11 % - 40 %). Las barras del aseo están muy separadas y el lavabo dificulta la transferencia lateral al inodoro por ser el espacio disponible reducido. Se propone dotar de acceso mediante pasamanos a la zona de baño en el mar del punto de la C/ Pintor Miguel Ángel.

41.\_LA CONCHA  
Los Alcázares - 2021



2.1 Aparcamiento



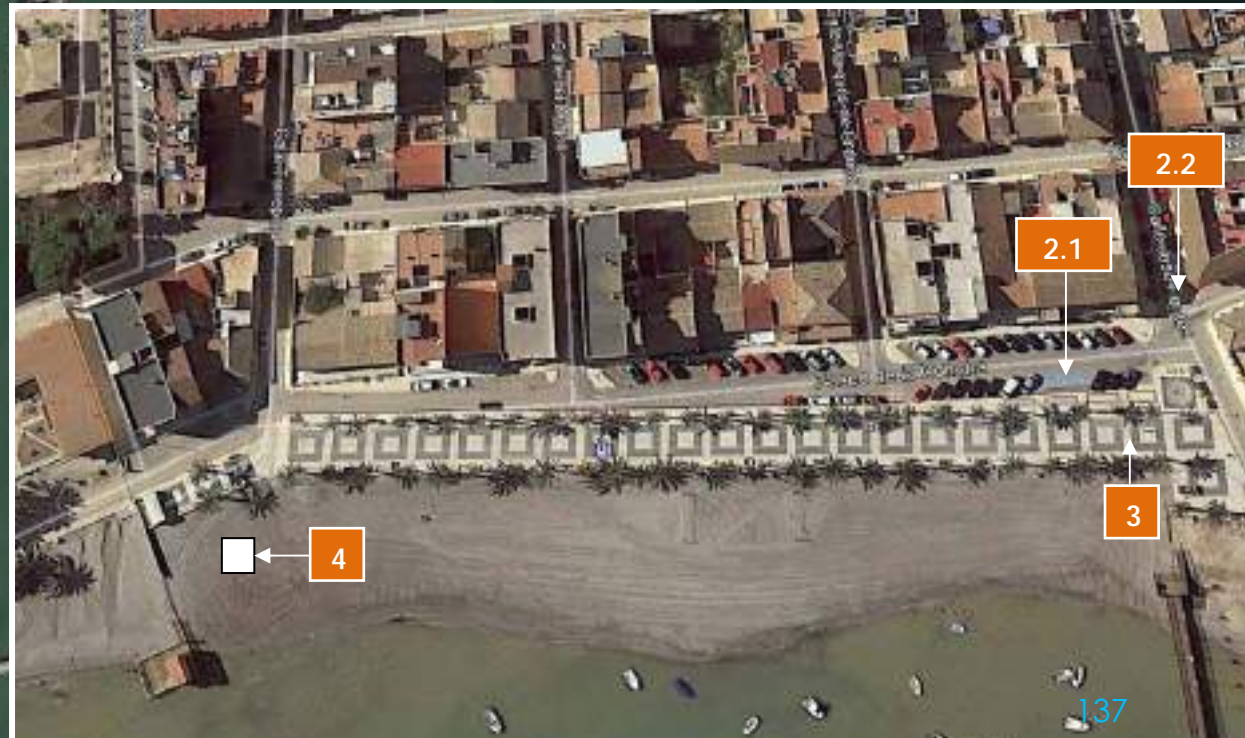
2.2 Aparcamiento



3 Aseo



4 Zona de sombra



1 Emplazamiento



# 42.\_CARRIÓN

Los Alcázares - 2021



2 Aparcamiento



3 Zona de sombra



4 Zona de baño en el mar



5 Silla, muletas y andador anfíbio



1 Emplazamiento

### 43.\_MANZANARES Los Alcázares - 2021



2.1 Aparcamiento



3 Zona de sombra



2.2 Aparcamiento



1 Emplazamiento



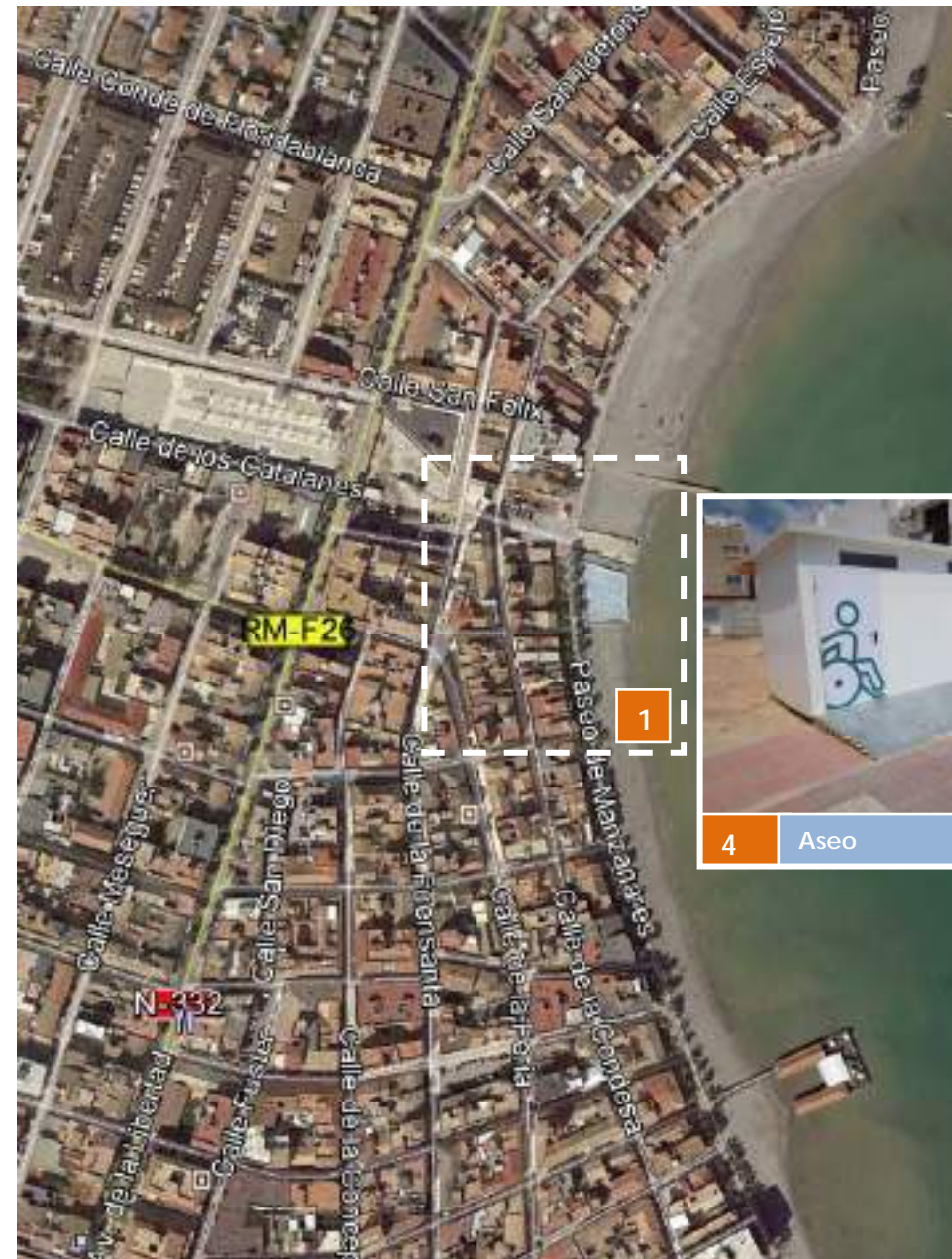
4 Aseo



4 Aseo



5 Silla, muleta y andador anfio



# 44.\_EL ESPEJO

Los Alcázares - 2021



2 Aparcamiento



4 Zona de sombra



3 Aseo



1 Emplazamiento



3 Aseo



5 Silla anfibia



6 Muletas



7 Andador anfibia

# 45.\_LAS PALMERAS

Los Alcázares - 2021



2 Aparcamiento



3.1 Aseo



3.1 Aseo



3.2 Aseo



3.2 Aseo



4 Zona de sombra



5 Pasarela



6 Silla anfibia



7 Muletas



8 Andador



1 Emplazamiento



# 46.\_LOS NAREJOS (L1)

Los Alcázares - 2021



2 Aparcamiento



4 Zona de sombra



3 Aseo y vestuario




1 Emplazamiento



6 Muleta anfibia



7 Andador anfibia



3 Vestuario



5 Silla anfibia



3 Aseo



46.\_LOS NAREJOS (L2)  
Los Alcázares - 2021



3.1 Zona de sombra



3.2 Zona de sombra



4.1 Aseo



4.1 Aseo



4.2 Aseo



4.2 Aseo



8 Andador



3 Emplazamiento




2.1 Aparcamiento



2.2 Aparcamiento



5 Zona de baño en el mar



6 Silla anfibia



7 Muleta s



### **3. INFORMACIÓN DETALLADA DE ACCESIBILIDAD EN PLAYAS POR MUNICIPIOS**

#### **3.8. SAN PEDRO DEL PINATAR**

##### **3.8.1. RESUMEN INFORMATIVO DE LOS EQUIPAMIENTOS Y SERVICIOS DE ACCESIBILIDAD**

##### **3.8.2. OBSERVACIONES Y POSIBLES MEJORAS**

##### **3.8.3. FICHAS DE GEOLOCALIZACIÓN**

## RESUMEN INFORMATIVO DE LOS EQUIPAMIENTOS Y SERVICIOS DE ACCESIBILIDAD EN LAS PLAYAS SAN PEDRO DEL PINATAR (Verano 2021)

PLAYA	PLAZAS DE ESTACIONAMIENTO RESERVADO PARA PCD <sup>54</sup>	RAMPAS ACCESO A LA PLAYA	PASARELAS SOBRE LA ARENA	TRAMOS ENROLLABLES	VESTUARIOS ADAPTADOS	DUCHAS INTERIORES ADAPTADAS	ASEOS ADAPTADOS	ZONAS DE SOMBRA ADAPTADAS	ZONA BAÑO BALIZADA RESERVADA	SILLAS ANFIBIAS	MULETAS ANFIBIAS	MODALIDAD DE AYUDA AL BAÑO	CALENDARIO Y HORARIO DE AYUDA AL BAÑO	ACTIVIDADES ADAPTADAS PCD	VALORACIÓN GENERAL
<b>50. LA PUNTICA</b> Fecha visita 15/07/2021	No. La playa se encuentra en obras. Se prevé la disposición de las plazas junto al Centro Oceanográfico	Acceso desde el paseo marítimo, con un desnivel de 7 cm	Sí. Anchura: 2,00 m	No	Sí (1) Se encuentra cerrado por falta de suministro de agua y electricidad. Módulo con carencias en el acceso (resalte de 20 cm) que sirve de almacén para las ayudas técnicas y el equipamiento accesible	Sí (1) Se encuentra en el módulo de vestuario cerrado.	Sí (1) Se encuentra en el módulo de vestuario cerrado.	Sí (2)	No	No	No	--	--	No	<b>EQUIPADA CON ZONA DE SOMBRA Y ASEO CLAUSURADO</b>
<b>51. VILLANANITOS</b> Fecha visita 15/07/2021	Sí (14) 5 Próximas al acceso a la playa. Falta señalización vertical con el disco de prohibido aparcar. Además, sólo hay una señal con el disco de plaza reservada. Compartidas con la Playa de la Mota. Hay (9) plazas en calles cercanas al paseo marítimo	La playa se encuentra en obras. El acceso al paseo desde las plazas de aparcamiento se produce a nivel y con rejillas de abertura excesiva.	No	No	No	No	No	No	No	No	No	--	--	No	<b>PLAYA CERRADA AL BAÑO</b>

<sup>54</sup> PCD: Abreviatura de Personas Con Discapacidad.

## RESUMEN INFORMATIVO DE LOS EQUIPAMIENTOS Y SERVICIOS DE ACCESIBILIDAD EN LAS PLAYAS SAN PEDRO DEL PINATAR (Verano 2021)

PLAYA	PLAZAS DE ESTACIONAMIENTO RESERVADO PARA PCD <sup>55</sup>	RAMPAS ACCESO A LA PLAYA	PASARELAS SOBRE LA ARENA	TRAMOS ENROLLABLES	VESTUARIOS ADAPTADOS	DUCHAS INTERIORES ADAPTADAS	ASEOS ADAPTADOS	ZONAS DE SOMBRA ADAPTADAS	ZONA BAÑO BALIZADA RESERVADA	SILLAS ANFIBIAS	MULETAS ANFIBIAS	MODALIDAD DE AYUDA AL BAÑO	CALENDARIO Y HORARIO DE AYUDA AL BAÑO	ACTIVIDADES ADAPTADAS PCD	VALORACIÓN GENERAL
<b>52.</b> <b>LA MOTA</b> Fecha visita 15/07/2021	Sí (5) Próximas al acceso a la playa. Falta señalización vertical con el disco de prohibido aparcar. Además, sólo hay una señal con el disco de plaza reservada. Compartidas con la Playa de Villananitos	Rampa, pendiente 5,5 % - 7 %	Sí, pero con carencias en el enlace con la rampa.	No	No	No	Sí (1). Se encuentra cerrado. Depende de la Dirección General de Medio Natural. Presenta un escalón en el acceso de 15 cm, salvado con una rampa del 17%.	No	No	No	No	No disponible	-	No	<b>PRACTICABLE SIN EQUIPAMIENTOS</b>

<sup>55</sup> PCD: Abreviatura de Personas Con Discapacidad.

## RESUMEN INFORMATIVO DE LOS EQUIPAMIENTOS Y SERVICIOS DE ACCESIBILIDAD EN LAS PLAYAS SAN PEDRO DEL PINATAR (Verano 2021)

PLAYA	PLAZAS DE ESTACIONAMIENTO RESERVADO PARA PCD <sup>56</sup>	RAMPAS ACCESO A LA PLAYA	PASARELAS SOBRE LA ARENA	TRAMOS ENROLLABLES	VESTUARIOS ADAPTADOS	DUCHAS INTERIORES ADAPTADAS	ASEOS ADAPTADOS	ZONAS DE SOMBRA ADAPTADAS	ZONA BAÑO BALIZADA RESERVADA	SILLAS ANFIBIAS	MULETAS ANFIBIAS	MODALIDAD DE AYUDA AL BAÑO	CALENDARIO Y HORARIO DE AYUDA AL BAÑO	ACTIVIDADES ADAPTADAS PCD	VALORACIÓN GENERAL
<b>53. LAS SALINAS (LA LLANA)</b> Fecha visita 15/07/2021	Sí (4) Falta señalización vertical con el disco de prohibido aparcar. También carece del disco de plaza reservada	Sí. Pendiente: 9,5 %	No	No	Sí (1) Se encuentra cerrado por falta de conexión al alcantarillado. Acceso al módulo con carencias (Escalón en acceso de 16 cm). Carece de señalización.	No	Sí (1) Se encuentra cerrado por falta de conexión al alcantarillado. Acceso al módulo con carencias Rampa de pendiente 15%, sin rellano horizontal en acceso. Carece de señalización.	No	No	No	No	No disponible	-	No	<b>EQUIPADA PERO NO PRACTICABLE</b>
<b>54. TORRE DERRIBADA</b> Fecha visita 15/07/2021	Sí (6) Falta señalización vertical con el disco de prohibido aparcar 4 en parking El Coterillo. 2 Curva culebra	Sí. Pasarelas a través de parque natural. Carencias en la conexión a nivel con el aparcamiento	Sí. Anchura: 2,00 m	No	No	No	No	No	No	No	No	No disponible	-	No	<b>PRACTICABLE SIN EQUIPAMIENTOS</b>

<sup>56</sup> PCD: Abreviatura de Personas Con Discapacidad.

## RESUMEN INFORMATIVO DE LOS EQUIPAMIENTOS Y SERVICIOS DE ACCESIBILIDAD EN LAS PLAYAS SAN PEDRO DEL PINATAR (Verano 2021)

PLAYA	PLAZAS DE ESTACIONAMIENTO RESERVADO PARA PCD <sup>57</sup>	RAMPAS ACCESO A LA PLAYA	PASARELAS SOBRE LA ARENA	TRAMOS ENROLLABLES	VESTUARIOS ADAPTADOS	DUCHAS INTERIORES ADAPTADAS	ASEOS ADAPTADOS	ZONAS DE SOMBRA ADAPTADAS	ZONA BAÑO BALIZADA RESERVADA	SILLAS ANFIBIAS	MULETAS ANFIBIAS	MODALIDAD DE AYUDA AL BAÑO	CALENDARIO Y HORARIO DE AYUDA AL BAÑO	ACTIVIDADES ADAPTADAS PCD	VALORACIÓN GENERAL
<b>55. EL MOJÓN</b> Fecha visita 15/07/2021	Sí (6) Falta señalización vertical con el disco de prohibido aparcar	Sí. Pasarelas a través de zona de dunas	Sí. Anchura: 2,00 m	No	Sí (1) Se encuentra cerrado por falta de conexión al alcantarillado. Acceso al módulo con carencias (Rampa de pendiente 20% y sin espacio horizontal). Sirve de almacén para las ayudas técnicas y el equipamiento accesible.	No	Sí (2) El aseo público se encuentra cerrado por falta de conexión al alcantarillado. (Acceso al módulo con carencias. Rampa de pendiente: 10% y barandilla escalable) El aseo del chiringuito está a disposición de la playa. No tiene barra abatible ni zona de transferencia ni dimensiones para giro de silla de ruedas.	Sí (2)	No	Sí (1)	Sí (4 pares)	Préstamo de silla y muletas anfibias por personal específico de Protección civil con cita previa y con necesidad de acompañante para ayudar al baño. Solicitud de cita previa en oficina de turismo de lunes a viernes de 9:00 h a 14:00 h y sábados y domingos de 10:00 h a 14:00 h	Del 01/07 al 31/08, ambos inclusive. De 12:00 h a 19:00 h. En función de la demanda.	No	<b>PUNTO ACCESIBLE CON CARENCIAS</b>

OFICINA MUNICIPAL DE TURISMO: TELÉFONO - 968 18 23 01

<sup>57</sup> PCD: Abreviatura de Personas Con Discapacidad.



Nº PRAP	Playa	Valoración General	Observaciones e incidencias	Posibles Mejoras
<b>SAN PEDRO DEL PINATAR</b>				
50	<b>La Puntica</b>	Equipada con zona de sombra y aseo clausurado	<p>Playa equipada en un mismo punto con vestuario y aseo clausurados y zona de sombra (doble). Existe una silla de protección civil junto al punto.</p> <p><u>Cambios respecto 2020:</u> La playa se encuentra en obras. Se prevé que se recuperen las plazas de aparcamiento junto al Centro Oceanográfico.</p> <p>El día de la visita se aprecia un desnivel en la unión del paseo con las pasarelas, pendiente de resolver en la solución definitiva de las obras.</p> <p>Las pasarelas existentes no disponen de los bordes señalizados cromáticamente. No existen tramos enrollables. No existen sillas anfibas ni muletas anfibas, de las que sí se disponía el año anterior.</p>	<p>El módulo de vestuario y aseo instalado en 2019 (con carencias en el acceso por el escalón existente) que también sirve de almacén para las ayudas técnicas y el equipamiento accesible aún no está operativo.</p> <p><u>Propuesta:</u>        Dado que la playa se encuentra en obras, se ha de esperar a la finalización de las mismas para proponer actuaciones de mejora.</p> <p>Al tratarse de una playa destacada en accesibilidad por sus equipamientos, sería oportuno que se subsanaran las carencias detectadas y se completara el equipamiento de accesibilidad una vez las obras hayan finalizado.</p>



Nº PRAP	Playa	Valoración General	Observaciones e incidencias	Posibles Mejoras
<b>SAN PEDRO DEL PINATAR</b>				
51	<b>Villananitos</b>	Playa cerrada al baño.	La playa se encuentra en obras. <u>Cambios respecto 2020:</u> Al encontrarse en obras, no existe equipamiento de accesibilidad. No existen pasarelas, ni vestuario ni zona de sombra, ni sillas ni muletas anfibas. Se observa que la entrada a la playa desde las plazas de aparcamiento se produce a nivel y con rejillas de abertura excesiva	Las plazas de aparcamiento reservadas para personas con discapacidad carecen de señalización vertical con el disco de prohibido aparcar. <u>Propuesta:</u> Es una playa tradicionalmente destacada en accesibilidad y que cuenta en sus inmediaciones con varios hoteles (Bahía, Traiña, Lodomar y Mercure Thalasia), por lo que es muy conveniente completar el equipamiento de accesibilidad una vez que las obras hayan finalizado.
52	<b>La Mota</b>	Practicable sin equipamientos	Playa que dispone de plazas de aparcamiento reservadas para personas con movilidad reducida, rampa y pasarelas en la arena. Las plazas de aparcamiento reservadas son las del Molino compartidas con la Playa de Villananitos. <u>Cambios respecto 2020:</u> Existe un aseo clausurado dependiente de la Dirección General de Medio Natural que se pretende poner en funcionamiento.	El acceso a la playa se realiza mediante rampa. Se trata de una playa frecuentada por personas mayores y que no permite el acceso al agua a personas con movilidad reducida. El encuentro del final de la rampa con la pasarela de madera presenta carencias. <u>Propuesta:</u> Dotar a la playa de pasarela hasta la arena húmeda y de un último tramo enrollable, resolver el encuentro de la rampa con las pasarelas existentes y dotar a la playa de equipamientos de accesibilidad.





Nº PRAP	Playa	Valoración General	Observaciones e incidencias	Posibles Mejoras
<b>SAN PEDRO DEL PINATAR</b>				
53	<b>Las Salinas (La Llana)</b>	Equipada pero no practicable	Playa natural sin paseo. Playa equipada con plazas de aparcamiento reservado y aseo y vestuario clausurados. Carece de pasarelas que permitan el uso de la playa por personas con discapacidad. El aseo y el vestuario existentes se encuentran cerrados por falta de conectar a la red de alcantarillado. <u>Cambios respecto 2020:</u> Se ha añadido una plaza de aparcamiento reservada.	Las plazas de aparcamiento reservadas carecen de señalización vertical con el disco de prohibido aparcar, disco de plaza reservada y vados adaptados junto a las plazas. El módulo del aseo presenta carencias en el acceso (rampa de pendiente 15%). El vestuario tiene un escalón en el acceso. <u>Propuesta:</u> Se propone poner en funcionamiento los módulos de aseo y vestuario y solucionar las deficiencias que presentan.
54	<b>Torre Derribada</b>	Practicable sin equipamientos	Playa natural sin paseo. Desde El Mojón, al Norte, tiene otro acceso desde la playa (compartido con la playa El Mojón). Tiene 4 plazas de aparcamiento reservadas en El Coterillo. <u>Cambios respecto 2020:</u> No ha experimentado ninguna mejora respecto 2020	Las plazas de aparcamiento reservadas carecen de señalización vertical con el disco de prohibido aparcar. Las pasarelas en la arena siguen sin llegar a la arena húmeda. Se recomienda cuidar las uniones de los tramos del itinerario peatonal (inicio del sendero peatonal junto al aparcamiento y final del mismo en la arena). <u>Propuesta:</u> Se propone dotar a la playa de pasarelas sobre la arena que den continuidad al itinerario desde el aparcamiento.



Nº PRAP	Playa	Valoración General	Observaciones e incidencias	Posibles Mejoras
<b>SAN PEDRO DEL PINATAR</b>				
55	El Mojón	Punto accesible con carencias	<p>Está equipada con zona de sombra, silla anfibia y muletas anfibias. Tiene hasta 6 plazas de aparcamiento reservadas en el tejido urbano colindante. Se ha puesto el aseo adaptado con carencias del chiringuito a disposición de la playa.</p> <p>El aseo y el vestuario existentes se encuentran cerrados por falta de conexión a la red de alcantarillado.</p> <p><u>Cambios respecto 2020:</u> Se ha ampliado el horario de solicitud de cita previa para préstamo de silla anfibia a los domingos de 10:00 a 14:00.</p>	<p>Las plazas de aparcamiento reservadas carecen de señalización vertical con el disco de prohibido aparcar y vados junto a las plazas.</p> <p>El módulo de aseo presenta carencias en el acceso (barandilla escalable). Las rampas de acceso al aseo y vestuario tienen unas pendientes del 10% y 20% respectivamente.</p> <p>El aseo del chiringuito con carencias (carece de barra abatible, zona de transferencia y dimensiones para giro de silla de ruedas) se ha puesto a disposición de la playa.</p> <p><u>Propuesta:</u> Se propone que el equipamiento accesible (módulo de aseo y vestuario) se disponga junto al acceso al punto accesible, de modo que dicho equipamiento pueda ser utilizado. Se han de resolver las carencias actuales de dicho módulo de aseo y vestuario.</p>

# 50.\_LA PUNTICA

San Pedro del Pinatar - Mar Menor - 2021



2 Acceso



4 Aseo y vestuario (Clausurado)




3 Vista general



5 Zona de sombra



1



1 Emplazamiento

### 53.\_LAS SALINAS (LA LLANA) San Pedro del Pinatar - 2021



2 Aparcamiento



3 Aseo y vestuario (Clausurados)



4 Acceso



1 Emplazamiento

# 55.\_EL MOJÓN

San Pedro del Pinatar - 2021



2 Aparcamiento



3 Pasarela



4 Aseo



5 Zona de sombra



6 Silla anfibia



7 Muletas anfibia



1 Emplazamiento



